सांख्यिकीय सारांश

उत्तर प्रदेश

STATISTICAL ABSTRACT

UTTAR PRADESH

2020

अर्थ एवं संख्या प्रभाग,

राज्य नियोजन संस्थान,नियोजन विभाग, उत्तर प्रदेश

ECONOMICS AND STATISTICS DIVISION

STATE PLANNING INSTITUTE, PLANNING DEPARTMENT, UTTAR PRADESH

website-http://updes.up.nic.in

सांख्यिकीय सारांश उत्तर प्रदेश

STATISTICAL ABSTRACT UTTAR PRADESH

2020

अर्थ एवं संख्या प्रभाग,

राज्य नियोजन संस्थान,नियोजन विभाग, उत्तर प्रदेश

ECONOMICS AND STATISTICS DIVISION

STATE PLANNING INSTITUTE, PLANNING DEPARTMENT, UTTAR PRADESH

website-http://updes.up.nic.in

साँख्यिकीय सारांश

उत्तर प्रदेश

Statistical Abstract

Uttar Pradesh

2020

अर्थ एवं संख्या प्रभाग Economics and Statistics Division

राज्य नियोजन संस्थान State Planning Institute

उत्तर प्रदेश, लखनऊ Uttar Pradesh, Lucknow

प्राक्कथन

''साँख्यिकीय सारांश'' अर्थ एवं संख्या प्रभाग का एक महत्वपूर्ण वार्षिक प्रकाशन है। गत वर्षों की भाँति वर्तमान प्रकाशन भी केन्द्रीय साँख्यिकीय कार्यालय, भारत सरकार, नई दिल्ली के रीतिविधान अनुसार संशोधित प्रारूप पर तैयार किया गया है। उक्त प्रकाशन को महत्वपूर्ण तथा उपयोगी बनाने हेतु विभिन्न क्षेत्रों से प्राप्त आँकड़ों को प्रकाशन में सम्मिलित किया गया है ।

नीति निर्माताओं, नियोजकों, प्रशासकों, समाजशास्त्रियों तथा शिक्षाविदों के अध्ययन की सुविधा हेतु यह प्रकाशन सामाजिक साँख्यिकी, आर्थिक साँख्यिकी तथा अन्य साँख्यिकी तीन भागों में विभक्त है। प्रकाशन की कुछ तालिकाओं में अन्तर्राज्यीय एवं राज्य स्तर के महत्वपूर्ण आँकड़े भी उपलब्ध हैं तथा ग्राफ के माध्यम से महत्वपूर्ण आँकड़ों का विश्लेषण भी किया गया है। आँकड़ों के स्रोत एवं टिप्पणियों को यथोचित प्रदर्शित कर दिया गया है।

मैं उन सभी सम्बन्धित विभागों/एजेंन्सियों को धन्यवाद ज्ञापित करता हूँ , जिनके द्वारा अर्थ एवं संख्या प्रभाग को अपेक्षित आँकड़े उपलब्ध कराकर प्रकाशन में सहयोग प्रदान किया गया। ''साँख्यिकीय सारांश, उत्तर प्रदेश 2020'' संशोधित शृंखला का पैंतीसवाँ संस्करण, जो नीति–निर्माताओं, योजनाकारों, प्रशासकों, शोधकर्ताओं तथा अन्य सभी के लिये प्रदेश सन्दर्भ पुस्तिका के रूप में सहायक सिद्ध होगा, जिसको प्रकाशित करने हेतु अर्थ एवं संख्या प्रभाग के सम्बन्धित अधिकारियों एवं कर्मचारियों की सराहना करना चाहूँगा।

इस प्रकाशन में और अधिक सुधार हेतु दिये गये किसी भी सुझाव/टिप्पणी/परिवर्तन का सदैव स्वागत है और इसे प्रभाग को उपलब्ध कराया जा सकता हैं।

(कुमार कमलेश)
अपर मुख्य सचिव,
नियोजन विभाग,
उत्तर प्रदेश शासन।

लखनऊः
दिनांक : जून 10,2021

Foreword

The 'Statistical Abstract' is one of the most important annual publications of the Economics and Statistics Division; like previous editions, present edition has also been prepared according to the methodology of Central Statistical Office, in order to make it valuable; various and specialized statistics has been incorporated in this edition.

To facilitate the comparative assessment, latest information for the past years has been illustrated in three parts viz. Social Statistics, Economic Statistics and Other Statistics. Some tables of the publication contain inter-state data as well as state level information. The data has also been analysed graphically. The sources as well as concerned comments of data have also been appropriately indicated.

I convey my thanks to all the concerned data providers/department/agencies for their co-operation in enabling this Department to bring out this publication and like to convey my sincere appreciation to all the officers and staff of the Economics and Statistics Division in bringing out the thirty fifth issue on revised format of the "Statistical Abstract, Uttar Pradesh, 2020" which will be useful as a state reference for the policy makers, planners, administration, researchers and others interested in such information.

Further Suggestions/comments/change, if any, for improving the publication are always welcome and may be sent to the Division.

Lucknow:
Dated: June 10, 2021

(KumarKamlesh)
Addl.Chief Secretary,
Planning Department,
Govt. of UP.

प्रस्तावना

''साँख्यिकीय सारांश, उत्तर प्रदेश, का प्रकाशन अर्थ एवं संख्या प्रभाग, राज्य नियोजन संस्थान, उत्तर प्रदेश द्वारा 1961 से प्रतिवर्ष प्रकाशित किया जा रहा था; तदुपरांत वर्ष 1986 से केन्द्रीय साँख्यिकीय कार्यालय, भारत सरकार द्वारा उपलब्ध कराये गये, संशोधित प्रारूप पर नियमित रूप से प्रकाशित किया जा रहा हैं। ''साँख्यिकीय सारांश, उत्तर प्रदेश, 2020'' का प्रस्तुत अंक संशोधित श्रृंखला का पैंतीसवां अंक है। इस प्रकाशन में समाविष्ट आँकड़ों का एकत्रीकरण राज्य तथा केन्द्र सरकार के सम्बन्धित विभिन्न विभागों एवं अन्य संस्थानों से किया गया है । आँकड़ों के स्रोत तालिकाओं के अन्त में तथा महत्वपूर्ण सूचनाओं को ग्राफ/चार्ट के माध्यम से प्रदर्शित किया गया है ।

इस प्रकाशन में समाजार्थिक क्षेत्र के विभिन्न पहलुओं यथा क्षेत्रफल, जनसंख्या, पर्यावरण, शिक्षा, स्वास्थ्य, राज्य आय, कृषि, पशुपालन, वन, परिवहन, विद्युत, संचार, पर्यटन, श्रम एवं रोजगार, वित्त, संयुक्त स्कन्ध कम्पनी, सार्वजनिक उपक्रम तथा सार्वजनिक प्रशासन एवं निर्वाचन आदि सम्बन्धी आँकड़ों का समावेश किया गया है, जो राज्य तथा केन्द्र सरकार के सम्बन्धित विभिन्न विभागों /एजेंसियों द्वारा उपलब्ध कराये गये हैं ।

प्रदेश के समाजार्थिक विकास की गति के तुलनात्मक अध्ययन हेतु इस प्रकाशन की अधिकांश तालिकाओं में विगत वर्षो की राज्यस्तरीय सूचनाओं के साथ ही उपलब्ध अधुनान्त वर्ष की जनपदवार सूचनाएँ दी गयी हैं । कतिपय तालिकाओं में अन्तर्राज्यीय आँकड़े भी उपलब्ध कराये गये हैं।

इस अंक को ससमय प्रकाशित करने हेतु अपेक्षित सूचनायें एवं सुझाव उपलब्ध कराने में दिये गये सहयोग के लिए मैं सभी सम्बन्धित विभागों/एजेंसियों का आभार व्यक्त करता हूँ तथा इस प्रकाशन से सम्बन्धित अर्थ एवं संख्या प्रभाग के समस्त अधिकारियों एवं कर्मचारियों की सराहना करता हूँ ।

मुझे आशा है कि प्रस्तुत अंक नीति-निर्माताओं, प्रशासकों, नियोजकों, अर्थशास्त्रियों, समाजशास्त्रियों तथा शोधकर्ताओं हेतु उपयोगी सिद्ध होगा। इस प्रकाशन को और अधिक उपयोगी बनाने हेतु दिये गये सुझावों का सहर्ष स्वागत हैं।

लखनऊ :
दिनांक : मार्च 30, 2021

(विवेक)
निदेशक

PREFACE

The Economics and Statistics Division, State planning Institute, Planning department U.P. is regularly bringing out the "Statistical Abstract –Uttar Pradesh" since 1961; afterwards publishing in the revised format since 1986 as per guidelines of Central statistical Office, Govt. of India. "Statistical Abstract, U.P. 2020", is the 35th issue of revised format which presents statistical scenario of the various concerning departments of State and Central Government and other organizations. The sources of data have been quoted at the end of the tables and also illustrated with the help of graphs and charts.

This publication shows the panorama of various aspects of social, economic and other statistics viz. Area, Population, Environment, Education, Health, State Income, Agriculture, Animal Husbandry, Forestry, Transport, Electricity, Communication, Labour&Employment, Tourism, joint stock companies, public undertakings, public administration and electoral statistics and different data relating to misscellaneous sectors. Which has been furnished by the concerned departments/agencies of the State and Central Governments.

To study the trends in socio- economic development of the State, data for the past few years have been incorporated with latest available years in most of the tables.

I am grateful to the all concern departments/agencies for their co-operation in furnishing the requisite information and suggestion to bring out this publication in time and I would like to convey my appreciation to all the officers and staff associated with the publication, of the Economics and Statistics Division,

I hope that the abstract will be found very useful by the policy makers, administrators, planners, economists, social scientists and research scholars. Suggestions for its further improvement are most welcome.

Lucknow:
Dated: March 30, 2021

(Vivek)
Director

प्रकाशन से सम्बद्ध अधिकारी एवं सहायक

1- श्री विवेक	निदेशक

प्रावैधिक मार्ग-दर्शन एवं पर्यवेक्षण

1- श्री वी0डी0 पाण्डेय	संयुक्त निदेशक
2-डा0 (श्रीमती)दिव्य सरीन मेहरोत्रा	संयुक्त निदेशक
3- श्री जितेन्द्र कुमार यादव	उप निदेशक
4- श्रीमती पूनम	अर्थ एवं संख्याधिकारी
5- श्री राजबली	अपर साँख्यिकीय अधिकारी(प्रभारी)

पाण्डुलिपि संरचना

1- कु0 गायत्री बाला गौतम	अपर साँख्यिकीय अधिकारी

समन्वयक एवं परिनिरीक्षण

1 -श्रीमती मीनाक्षी श्रीवास्तव	अपर साँख्यिकीय अधिकारी
2- डा0 मंजू दीक्षित	अपर साँख्यिकीय अधिकारी
3- श्री अवधेश कुमार भारती	अपर साँख्यिकीय अधिकारी
4- श्री सत्येन्द्र प्रसाद तिवारी	अपर साँख्यिकीय अधिकारी
5- श्रीमती गीतांजलि	अपर साँख्यिकीय अधिकारी
6- श्रीमती किरन कुमारी	अपर साँख्यिकीय अधिकारी

ग्राफ/चार्ट,मानचित्र व कवर पृष्ठ के कार्य

1- श्री शिव शंकर यादव	मुख्य कलाकार
2- श्री राजेन्द्र प्रसाद मिश्र	वरिष्ठ कलाकार

टंकण व अन्य कार्य

1- श्रीमती नीलिमा त्रिपाठी	कनिष्ठ सहायक
2- श्रीमती मालती	चपरासी

OFFICERS &Staff ASSOCIATED WITH THE PUBLICATION

1. Shri Vivek	Director

Technical Guidance & Supervision

1. Shri V.D. Pandey	Joint Director
2. Dr.(Smt.)Divya Sarin Mehrotra	Joint Director
3. Shri Jitendra Kumar Yadav	Deputy Director
4. Smt. Poonam	Economics & Statistics Officer
5. Shri Rajbali	Addl. Stat. Officer (Incharge)

Manuscript work

1. Gaytri Bala Gautam	Addl. Stat. Officer

Co-ordination & Scrutiny Work

1. Smt. Meenakshi Srivastava	Addl. Stat. Officer
2. Dr. Manju Dixit	Addl. Stat. Officer
3. Shri Avdhesh Bharti	Addl. Stat. Officer
4. Shri Satendra Prasad Tiwari	Addl. Stat. Officer
5. Smt. Gitanjali	Addl. Stat. Officer
6. Smt. Kiran Kumari	Addl.Stat. Officer

Graph / Chart,Map& Cover Page Work

1.Shri Shiv Shankar Yadav	Chief Artist
2. Shri Rajendra Prasad Mishra	Senior Artist

Typing & Other Work

1. Smt. Neelima Tripathi	Junior Asistant
2. Smt. Malti	Fourth Class

विषय सूची
CONTENTS

तालिका संख्या	विवरण	पृष्ठ संख्या
Table No.	Descriptions	Page No.

भाग–1 सामाजिक साँख्यिकी
Part-1 Social Statistics
1– क्षेत्रफल एवं जनसंख्या
Area and Population

1.1 उत्तर प्रदेश में जनसंख्या की प्रवृत्ति — 1
Trend of Population in Uttar Pradesh.

1.2 उत्तर प्रदेश में जिलेवार क्षेत्रफल एवं लिगांनुसार ग्रामीण एवं नगरीय जनसंख्या
Districtwise Area and Rural & Urban Population by sex in U.P. . — 2

1.3 उत्तर प्रदेश में जिलेवार अनुसूचित जाति की जनसंख्या — 8
Districtwise Scheduled Caste Population in U.P.

1.4 उत्तर प्रदेश में जिलेवार अनुसूचित जनजाति की जनसंख्या — 14
Districtwise Schedule tribe Population in U.P.

1.5 उत्तर प्रदेश में जिलेवार जनसंख्या तथा दशक अन्तर, — 20
Districtwise Decadal Variation and Population in U.P.

1.6 उत्तर प्रदेश में जिलेवार ग्रामों एवं नगरों की संख्या — 24
Districtwise No. of Villages and Towns in U.P.

1.7 उत्तर प्रदेश में जिलेवार जनसंख्या आकार वर्गानुसार ग्रामों का वर्गीकरण — 28
Districtwise Villages Classified by Population Size in U.P.

1.8 उत्तर प्रदेश में नगर एवं नगर समूहों की जनसंख्या तथा दशक अंतर — 34
Population of Towns and Urban Agglomerations in U.P.

1.9 उ.प्र. में जिलेवार ग्रामीण एवं नगरीय क्षेत्रों में मुख्य कर्मकरों, सीमान्त कर्मकरों तथा काम न करने वालों की जनसंख्या — 43
Districtwise Population of main workers, marginal workers and non-workers in rural and urban areas in U.P.

1.10 उ.प्र. में जिलेवार कर्मकरों एवं काम न करने वालों की लिंगानुसार जनसंख्या तथा मुख्य कर्मकरों का कुल जनसंख्या से प्रतिशत — 49
Districtwise Population of workers and non-workers and percentage of main workers to total population by Sex in U.P.

1.11 उत्तर प्रदेश में जिलेवार औद्योगिक श्रेणियों के अनुसार मुख्य कर्मकरों की लिंगानुसार संख्या — 57
Sex wise main Workers by Industrial Categories in U.P.

1.12 उत्तर प्रदेश में आयु वर्ग एवं लिंगानुसार जनसंख्या एवं मुख्य कर्मकरों की संख्या — 61
Population and main workers by age groups and sex in U.P.

1.13 उ.प्र. में धर्मानुसार जनपदवार जनसंख्या — 63
Districtwise Population by Religions in U.P.

1.14 राज्यवार जनसंख्या की प्रमुख विशेषतायें — 67
Salient Features of Population by States

1.15 उ.प्र. में जिलेवार साक्षर व्यक्ति एवं साक्षरता दर — 70
Districtwise Literate persons and Literacy Rate in U.P

1.16 उ.प्र. में जिलेवार अनुसूचित जातियों के साक्षर व्यक्ति एवं साक्षरता दर — 76
Districtwise Literate persons and Literacy Rate of Scheduled Castes in U.P.

1.17 उ.प्र. में जिलेवार अनुसूचित जनजाति के साक्षर व्यक्ति एवं साक्षरता दर — 82
Districtwise Literate persons and Literacy Rate of Scheduled Tribes in U.P.

2–पर्यावरण सांख्यिकी
Environment Statistics

2.1 उ0प्र0 में जिलेवार पंचवर्षीय औसत मासिक वर्षा — 88
Districtwise monthly quinquennial average rainfall

2.2 उ0प्र0 में जिलेवार विभिन्न वर्षो में वार्षिक वर्षा — 92
Districtwise annual rainfall in different years in U.P.

2.3 उ0प्र0 के मौसम विज्ञान केन्द्रों पर लिया गया तापमान — 95
(क) 2014
(ख) 2015
(ग) 2016
Temp. recorded at Meterological centres in U.P.
(a) 2014
(b) 2015
(c) 2016

तालिका संख्या	विवरण	पृष्ठ संख्या
Table No.	**Descriptions**	**Page No.**
	3–जन्म मृत्यु ऑकड़े	
	Vital Statistics	
3.1	उ0 प्र0 एवं भारत में तीन वर्षीय क्रमिक औसत पर आधारित जन्म एवं मृत्यु दरें Birth rates and death rates based on three years moving average in U.P. and India	**104**
3.2	उ0 प्र0 में ग्रामीण एवं नगरीय क्षंत्रों में अनुमानित वार्षिक जन्म एवं मृत्यु दरें Estimated Annual Birth and death rates in rural and urban areas of U.P.	**106**
3.3	उ0 प्र0 में वर्तमान विवाहित स्त्रियों की विवाह के समय जिलेवार औसत आयु एवं आयु वर्ग 18 वर्ष से कम आयु की विवाहित स्त्रियों का कुल विवाहित स्त्रियों से प्रतिशत Districtwise mean age of currently married females and percentage of married females aged below 18 years to total married females in u. p.	**107**
3.4	उ0 प्र0 जिलेवार शिशु एवं बाल मृत्यु दर अनुमान DistrictWise Infant and child mortality rate estimates in U.P.	**113**
	4. आवास	
	HOUSING	
4.1	उ0प्र0 में जिलेवार जनगणना मकानों का उपयोगितानुसार वर्गीकरण Districtwise Number of Census Houses Classified by Uses in U.P.	**119**
4.2	उ0प्र0 में आवासीय गृहों की संख्या तथा प्रति गृह व्यक्तियों की जिलेवार संख्या Number of Residential Houses & Persons per House in U.P.	**123**
4.3	उ0प्र0 में जिलेवार भवन विहीन एवं संस्थागत जनसंख्या Districtwise Houseless & Institutional Population in U.P.	**127**
	5. शिक्षा	
	Education	
5.1	उ0प्र0 में विभिन्न प्रकार की मान्यता प्राप्त शिक्षण संस्थायें Number of Recognised Educational Institutions by Types in U.P.	**129**
5.2	उ0प्र0 में विभिन्न प्रकार की जिलेवार शिक्षण संस्थाओं की संख्या Districtwise Number of Educational Institutions by Type in U.P.	**130**
5.3	उ0प्र0 में विभिन्न संस्थानुसार महिलाओं हेतु जिलेवार शिक्षण संस्थाओं की संख्या Districtwise Number Educational Institutions Exclusively for girls by Type in U.P .	**133**
5.4	उ0प्र0 में प्रबन्धानुसार शिक्षण संस्थाओं(सामान्य शिक्षा) का वर्गीकरण Classification of Educational Institutions(General Education) by management, in U.P.	**136**
5.5	उ0प्र0 में संस्थावार अध्यापकों की जिलेवार संख्या Districtwise Number of teachers by institutions in U.P.	**137**
5.6	उ0प्र0 में संस्थावार विद्यार्थियों की जिलेवार संख्या Districtwise Number of Students by institutions in U.P.	**143**
5.7	उ0प्र0 में संस्थावार अनु जाति/जनजाति कं विद्यार्थियों की जिलेवार संख्या Districtwise Number of S.C./S.T. Students by institutions in U.P.	**149**
5.8	उत्तर प्रदेश में डिग्री स्तर के इन्जीनियरिंग में विभागानुसार प्रवेश Intake in Degree Courses in Engineering by Departments in U.P.	**155**
5.9	उत्तर प्रदेश में विभिन्न प्रकार की शिक्षा पर राजस्व व्यय Revenue Expenditure incurred on Different type of Education in U.P.	**156**
5.10	उ0 प्र0 में स्रोतानुसार शिक्षण संस्थाओं पर व्यय Expenditure incurred on Educational Institutions by sources in U.P.	**157**
5.11	उ0प्र0 में संस्थानुसार जिलेवार छात्र अध्यापक अनुपात Districtwise Pupil Teacher ratio by Institutions in U.P.	**158**
	6. जनसंचार	
	Mass Communication	
6.1	उ0प्र0 में मुख्य भाषानुसार समाचार पत्र एवं पत्रिकाओं की संख्या No. of news papers & periodicals by major languages in U.P.	**161**
6.2	उ0प्र0 में मुद्रणालयों की जिलेवार संख्या Districtwise No. of Printing presses in U.P	**162**

तालिका संख्या	विवरण	पृष्ठ संख्या
Table No.	**Descriptions**	**Page No.**
	7— स्वास्थ्य	
	Health	
7.1	उ0प्र0 में चिकित्सा (एलोपैथिक) संस्थाओं की जिलेवार संख्या Districtwise no. of medical (Allopathic) institutions in U.P.	**165**
7.2	उ0प्र0 में आयुर्वेदिक चिकित्सा सेवा (राजकीय) Ayurvedic medical services (Govt.) in U.P.	**171**
7.3	उ0प्र0 में यूनानी चिकित्सा सेवा (राजकीय) Unani medical services (Govt.) in U.P.	**172**
7.4	उ0प्र0 में होम्योपैथिक चिकित्सा सेवा (राजकीय) के जिलेवार आंकड़े Districtwise data of Homeopathic medical services (Govt.) in U.P.	**173**
7.5	उ0प्र0 में चिकित्सालयों/औषधालयों (एलोपैथिक) में शैय्याओं की जिलेवार संख्या Districtwise No. of beds in hospitals/dispensaries (Allopathic) in U.P.	**176**
	8 — परिवार कल्याण	
	Family Welfare	
8.1	उ0प्र0 में परिवार कल्याण चिकित्सालय/केन्द्रों की जिलेवार संख्या Districtwise no. of family welfare clinics/centres in U.P.	**179**
8.2	उ0प्र0 में जिलेवार परिवार कल्याण योजनायें Districtwise family welfare programmes in U.P.	**182**
	9 — समाज कल्याण	
	Social Welfare	
9.1	उ0प्र0 में ग्रामीण विकास एवं निर्बल वर्ग हेतु किए गये कार्यो की प्रगति Progress of work done for rural development & welfare of economically weaker section in U.P.	**185**
	10. सामाजिक सुरक्षा एवं प्रतिरक्षा (पुलिस, अपराध एवं सुधार गृह)	
	Social security & defence (Police, crime of sudhar grah)	
10.1	उ0प्र0 में पुलिस थानों एवं पुलिस चौकियों की जिलेवार संख्या Districtwise Police station & Police posts .	**186**
10.2	उत्तर प्रदेश में पुलिस शक्ति Strength of Police force in U.P.	**189**
10.3	उत्तर प्रदेश में अपराध सम्बन्धी घटनायें Incidences of crimes in U.P.	**190**
10.4	उत्तर प्रदेश में कैदियों की जिलेवार संख्या Districtwise No. of Convicts in U.P.	**192**
	भाग—2 आर्थिक सॉख्यिकी	
	Part-2 Economic Statistics	
	11 —राज्य आय	
	State Income	
11.1	उ0प्र0 में साधन लागत पर राज्य तथा प्रति व्यक्ति घरेलू उत्पाद एवं उनके सूचकांक State & Per Capita Domestic Product at Factor Cost & their Indices in U.P.	**195**
11.2	उ0प्र0 में साधन लागत मूल्यों पर खण्डवार निवल राज्य घरेलू उत्पाद (प्रचलित भावों पर) Net State Domestic Product at Factor Cost by Sectors in U.P. (at Current Prices)	**196**
11.3	उ0प्र0 में साधन लागत मूल्यों पर खण्डवार निवल राज्य घरेलू उत्पाद (स्थायी भावों पर) Net State Domestic Product at Factor Cost by Sectors in U.P.(at constt.prices)	**197**
11.4	उ0प्र0 में साधन लागत मूल्यों पर मुख्य खण्डवार निवल घरेलू उत्पाद के सूचकांक Indices of net Domestic Product at Factor Cost by Major Sectors in U.P.	**198**
11.5	उ0प्र0 एवं भारत में निवल घरेलू उत्पाद में गत वर्षो में प्रतिशत अन्तर Percentage Change in Net Domestic Products Over previous Year in U.P. & India	**199**
11.6	भारतवर्ष के चुने हुए राज्यों में प्रति व्यक्ति आय Per Capita Income in selected States of India	**200**

तालिका संख्या	विवरण	पृष्ठ संख्या
Table No.	**Descriptions**	**Page No.**
	12 — कृषि	
	Agriculture	
12.1	उ0प्र0 में भूमि उपयोगिता के जिलेवार आंकड़े Districtwise Land Utilisation in U.P.	**201**
12.2	उ0प्र0 में प्रमुख फसलों का जिलेवार उत्पादन, क्षेत्रफल एवं औसत उपज Districtwise Area, Production & Average Yield of Important Crops in U.P.	**237**
12.3	भारत में प्रमुख फसलों के राज्यवार औसत उपज Statewise Average Yield of Important Crops in India	**261**
12.4	उ0प्र0 में आकार वर्गानुसार कियात्मक जोतों की जिलेवार संख्या तथा क्षेत्रफल Districtwise no. and Area of Operational Holdings by Size Groups in U.P.	**262**
12.5	उ0प्र0 में रसायनिक उर्वरकों का जिलेवार वितरण Districtwise Distribution of Chemical Fertilizers in U.P.	**268**
12.6	उ0प्र0 में जिलेवार कृषि उपकरण तथा यंत्र Districtwise Agricultural Machinery & Implements in U.P.	**271**
12.7	उ0प्र0 में कृषि उत्पादन के परिमाण सूचकांक Volume Indices of Agricultural Production in U.P.	**277**
	13 — सिंचाई	
	Irrigation	
13.1	उ0प्र0 में विभिन्न साधनों द्वारा जिलेवार शुद्ध सिंचित क्षेत्रफल Districtwise Net Area Irrigated by Diffirent Sources in U.P.	**279**
13.2	उ0प्र0 में जिलेवार सकल सिंचित क्षेत्रफल, उनका प्रतिशत वितरण, सकल बोये गये क्षेत्र से प्रतिशत एवं सिंचाई गहनता Districtwise Gross Area Irrigated, their percentage distribution, percentage to Gross cropped area & Irrigation intensity in U.P.	**285**
13.3	उ0प्र0 में मुख्य फसलों के अन्तर्गत जिलेवार सिंचित क्षेत्रफल Districtwise Area Irrigated Under Major Crops in U.P.	**291**
13.4	उ0प्र0 में चालित राजकीय नलकूप तथा निजी लघु सिंचाई कार्यो की जिलेवार प्रगति Districtwise Progress of State Tube-wells in Operation & private Minor Irrigation Works in U.P.	**297**
	14— पशुपालन एव दुग्धोद्योग	
	Animal Husbandry and Dairying	
14.1	उत्तर प्रदेश में पशुधन एवं कुक्कुटादि पक्षियों की जिलेवार संख्या Districtwise Number of Livestock and Poultry in U.P.	**300**
14.2	उत्तर प्रदेश में पशुपालन के अन्तर्गत अवस्थापना सम्बन्धी सुविधायें Districtwise Infrastructral Facilities in Animal Husbandry in U.P.	**312**
14.3	उत्तर प्रदेश में पशु संस्थाओं में किया गया जिलेवार कार्य Disstrictwise Work Done in Veterinary Institutions in U.P.	**315**
14.4	उत्तर प्रदेश में सहकारी विभाग द्वारा दूध एवं दूध से बने पदार्थो का विवरण Distribution of Milk & Milk Products by Co-operative Department in U.P.	**321**
14.5	उत्तर प्रदेश में सहकारी विभाग द्वारा जिलेवार दूध का वितरण Districtwise Distribution of Milk by Co-operative Department in U.P.	**322**
	15. वनोद्योग तथा लट्ठे बनाना	
	Forestry & Logging	
15.1	उ0 प्र0 में वनों के अन्तर्गत क्षेत्रफल Area Under Forests in Uttar Pradesh	**323**
15.2	उ0 प्र0 में मुख्य वन उपज की मात्रा तथा मूल्य Quantity and Value of Major Forest Products in U.P.	**324**
15.3	उ0 प्र0 में अग्निकाण्ड तथा पशु चराई से बचाया गया वन क्षेत्र Forest Area Protected From Fire and Cattle Grazing	**325**
15.4	उ0 प्र0 में रोपित वृक्षों के अन्तर्गत क्षेत्रफल Area Under Plantation .	**326**
15.5	उ0 प्र0 में वनों से प्राप्त राजस्व एवं उन पर व्यय Revenue receipt from & Expenditure on Forests in U.P.	**327**

तालिका संख्या	विवरण	पृष्ठ संख्या
Table No.	**Descriptions**	**Page No.**
	16 मत्स्य पालन	
	Fisheries	
16.1	उ0 प्र0 में मत्स्य उत्पादन Fish Production in U.P.	**328**
	17–ग्राम्य विकास एवं सहकारिता	
	Rural Development and Cooperation	
17.1	उ0 प्र0 में जिलेवार विकास खण्ड, आबाद ग्राम,क्षेत्रफल,ग्रामीण,जनसंख्या एवं पेयजल सुविधायुक्त ग्रामों का प्रतिशत Districtwise Number of Blocks, area,Rural population and percentage of villages with drinking water facilities in U.P.	**329**
17.2	उत्तर प्रदेश के प्रमुख मदों के अनुसार ग्राम्य विकास योजनाओं पर राजकीय व्यय Govt. Expenditure on Rural Development Programmes by Major Heads in U.P.	**332**
17.3	उत्तर प्रदेश में सहकारी समितियों तथा बैंकों की वर्गानुसार जिलेवार संख्या District-wise number of Co-operative Societies and Banks Classified by Type in U.P.	**333**
17.4	उत्तर प्रदेश में प्रारम्भिक कृषि ऋण समितियों के कतिपय आंकड़े Selected Statistics of Primary Agriculture Credit Socities in U.P.	**339**
17.5	उत्तर प्रदेश में प्रारम्भिक अकृषीय ऋण समितियों के कतिपय आंकड़े Selected Statistics of Primary Non- Agriculture Credit Socities in U.P.	**341**
17.6	उत्तर प्रदेश में उ0प्र0 सहकारी ग्राम्य विकास बैक के कतिपय आंकड़े Selected Statistics of U.P.Sahkari Gram Vikas Bank in U.P.	**342**
17.7	उत्तर प्रदेश में जिला/केन्द्रीय सहकारी बैकों के कतिपय आंकड़े Selected Statistics of U.P. District/Central Co-operative Banks in U.P.	**344**
17.8	उत्तर प्रदेश कोआपरेटिव फेडरेशन के कतिपय आंकड़े Selected Statistics of Co-operative Federation Ltd.	**346**
17.9	उत्तर प्रदेश में सहकारी आवास समितियों के चुने हुए आंकड़े Selected Statistics of Co-operative Housing Societies in U.P.	**347**
17.10	उत्तर प्रदेश में दुग्ध सहकारी समितियों के कतिपय आंकड़े Selected Statistics of milk Co-operative Societies in U.P.	**348**
	18– खनिकर्म एवं खान खोदना	
	Mining & Quarrying	
18.1	उत्तर प्रदेश में खनिज पदार्थो का उत्पादन Production of Minerals in U.P.	**349**
	19– विनिर्माण	
	Manufacturing	
19.1	उत्तर प्रदेश में जिलेवार निबन्धित कारखानों में उत्पादन एवं रोजगार Districtwise Production & Employment in Registered Factories in U.P.	**350**
19.2	उत्तर प्रदेश में औद्योगिक वर्गीकरण के अनुसार औद्योगिक उत्पादन के सूचकांक Index Number of Industrial Production According to Industrial Classification in U.P	**356**
19.3	उत्तर प्रदेश में औद्योगिक आस्थान Industrial Estates in U.P	**357**

तालिका संख्या	विवरण	पृष्ठ संख्या
Table No.	**Descriptions**	**Page No.**
	20– विद्युत एवं ऊर्जा	
	Electricity and Power	
20.1	उ0प्र0 में अधिष्ठापित संयंत्र क्षमता एवं उत्पादित विद्युत Installed Plant Capacity and Electricity Generated in U.P.	**358**
20.2	उ0प्र0 में जिलेवार उपयोगानुसार विद्युत शक्ति का उपभोग एवं उपभोक्ताओं की संख्या Distirctwise consumption of Electricity Power by use and Consumers in U.P.	**359**
20.3	उ0प्र0 में नगर एवं विद्युतीकृत ग्रामों की जिलेवार संख्या Distirctwise Number of Towns and Electrified Villages	**365**
	21– निर्माण	
	Construction	
21.1	उ0प्र0 में भवन निर्माण सम्बन्धी आवश्यक वस्तुओं के जिलेवार फुटकर भाव Districtwise Retail Prices of Essential Commodities Relating to Building Construction in U.P.	**368**
	22– व्यापार	
	Trade	
22.1	उ0प्र0 में चुनी हुई वस्तुओं का (रेल एवं नदी द्वारा) भारत के अन्य राज्यों को निर्यात Export of Selected Commodities (By Rail & River) to other States of India from U. P.	**380**
22.2	उ0प्र0 से चुनी हुई वस्तुओं का (रेल एवं नदी द्वारा) भारत के अन्य राज्यों से आयात Import of Selected Commodities (By Rail & River) to U.P. from other States of India.	**383**
	23– परिवहन	
	Transport	
23.1	उ0प्र0 में वर्षवार पंजीकृत एवं चालित मोटर गाड़ियों की संख्या Yearwise No. of Registered Motor Vehicles & Motor Vehicles on road in U.P.	**386**
23.2	उ0प्र0 में राज्य रोडवेज के वाणिज्यिक शाखा की प्रगति Progress of State Roadways Commercial Wing in U.P.	**388**
23.3	उ0प्र0 में लोक निर्माण विभाग द्वारा संघृत पक्की सड़कों की लम्बाई District wise surfaced Road Length Maintained by P.W.D. in U.P.	**389**
23.4	उ0प्र0 में रेल मार्गो की लम्बाई Length of Railway Routes in U.P.	**392**
	24 – विपणन एवं भण्डारण	
	Marketing & Storage	
24.1	उ0प्र0 में विनियमित मण्डियों की जनपदवार संख्या Districtwise No. of Regulated Markets in U.P.	**393**
24.2	उ0प्र0 की विनियिमित मण्डियों में कृषि वस्तुओं की वार्षिक कुल आवक Annual arrivals of Agriculture Commodities in Regulated Markets of U.P.	**396**
24.3	उ0प्र0 में अभिकरणवार भण्डारण इकाईयां एवं उनकी क्षमता Agencywise number and Capacity of storage units in U.P.	**397**
24.4	उ0प्र0 में राज्य सरकार के स्वामित्व को खाद्यान्न भण्डारों की जिलेवार संख्या Districtwise number of Capacity of State owned warehouses in U.P.	**398**
24.5	उत्तर प्रदेश में विभिन्न एजेन्सियों द्वारा धान एवं गेहूं की अधिप्राप्ति Procurement of wheat and Paddy by different agencies in U.P.	**401**
24.6	उत्तर प्रदेश में सस्ते गल्ले की दुकानों की संख्या Number of Fair Price Shops in Uttar Pradesh	**402**

तालिका संख्या	विवरण	पृष्ठ संख्या
Table No.	**Descriptions**	**Page No.**

25 संचार
Communication

25.1 उ0प्र0 में डाकीय संस्थाओं की जिलेवार संख्या — **403**
Districtwise Number of Postal Institutions in Uttar Pradesh.

26 – पर्यटन एवं नागरिक उड्डयन
Tourism & Civil Aviation

26.1 उ0प्र0 में जिलेवार प्रमुख पर्यटन स्थल एवं उनको देखने आने वाले पर्यटकों की संख्या — **406**
Districtwise Important Tourist Spots and No. of Tourists Visiting Them in Uttar Pradesh

26.2 उ0प्र0 तथा भारत में आने वाले विदेशी पर्यटकों की संख्या तथा अर्जित विदेशी मुद्रा — **407**
No. of Foreigner Tourists Visiting in U.P.and India and Earned Foreign Currency

27 – श्रम एवं रोजगार
Labour & Employment

27.1 उ0प्र0 में वाणिज्यिक प्रतिष्ठानों, दुकानों की संख्या तथा उनमें कार्यरत कर्मचारी — **408**
No. of Commercial Establishments, Shops & workers Employed in Them in U.P.

27.2 उ0प्र0 में उद्योग अनुसार पंजीकृत कार्यरत कारखानों की संख्या और उनमें कार्यरत प्रतिदिन औसत श्रमिक — **409**
Industrywise No. of Registered Working Factories & Average Daily Workers Employed in them in U.P.

27.3 उ0प्र0 में पूर्णकालिक कुल अनुसूचित जाति एवं जनजाति के राज्य कर्मचारी — **411**
Whole Time Total Scheduled Castes & Scheduled Tribes State Govt. Employees in U.P.

27.4 उ0प्र0 में रोजगार कार्यालयों द्वारा जिलेवार पंजीकरण एवं रोजगार से लगाने का कार्य — **412**
Districtwise Applicants Registered & Placed in Employment through Employment Exchanges in U.P.

27.5 उ0प्र0 में रोजगार कार्यालयों की चालू पंजियों में कार्य प्रार्थियों का व्यवसायानुसार विभाजन — **415**
Occupational Distribution of Applicants on the Live Register of Employment Exchanges in U.P.

27.6 उ0प्र0 के सार्वजनिक क्षेत्र में रोजगार — **416**
Districtwise Employment in Public Sector in U.P.

27.7 भारत वर्ष में सार्वजनिक एवं निजी क्षेत्र में राज्यवार अनुमानित रोजगार — **419**
Statewise Estimated Employment in Public & Private Sectors in India.

27.8 उ0प्र0 में प्रमुख उद्योग वर्गानुसार प्रति श्रमिक वार्षिक औसत कमाई — **421**
Annual Average Earnings per labour by Major Industry Group in U.P .

27.9 लोक सेवा आयोग, उत्तर प्रदेश द्वारा विज्ञापित रिक्तियों तथा संस्तुत किए गए अभ्यर्थियों की संख्या — **423**
Number of Vacancies Advertised & Applicants Recommended by Public Service Commission U.P.

27.10 उ0प्र0 के कारखानों में दुर्घटनायें — **424**
Accidents in Factories of U.P.

27.11 उत्तर प्रदेश में उद्योगानुसार हड़ताल एवं तालाबन्दियों की संख्या — **425**
Industrywise Number of Strikes & Lock-outs in U.P.

27.12 उत्तर प्रदेश में सदस्यतानुसार श्रमिक संघों का वर्गीकरण — **426**
Distribution of trade Unions According to Membership in U.P.

27.13 उत्तर प्रदेश में कारखानों में महिला श्रमिकों की संख्या एवं उनमें दी गयी मातृत्व लाभ — **427**
No. of Female Workers Employed in Factories & Maternity Benefits given to them in U.P.

27.14 उत्तर प्रदेश में रोजगार बाजार की सूचना — **428**
Employment Market Information in U.P.

तालिका संख्या	विवरण	पृष्ठ संख्या
Table No.	**Descriptions**	**Page No.**

28–अधिकोषण एवं बीमा
Banking & Insurance

28.1 उत्तर प्रदेश में अनुसूचित व्यवसायिक बैंकों की जिलेवार संख्या तथा उनके ऋण जमा अनुपात **430**
Districtwise No. of Scheduled commercial Banks & their Credit Deposit Ratio in U.P.

28.2 भारत वर्ष में राज्यवार अनुसूचित व्यवसायिक बैंक कार्यालयों की संख्या, जमा धनराशि एवं वितरित ऋण **433**
Statewise No. of Bank Offices and Deposits & Credit in India.

29 – लोक वित्त
Public Finance

29.1 उत्तर प्रदेश में कुल राजस्व प्राप्तियां **435**
Total Revenue Receipts in U.P.

29.2 उत्तर प्रदेश के राजस्व लेखे का व्यय **436**
Expenditure From Revenue Accounts of Uttar Pradesh

29.3 उत्तर प्रदेश का पूंजी बजट **437**
Capital Budget in U.P.

29.4 उत्तर प्रदेश का बजट एक दृष्टि में **438**
Over all Budgetory Position of U.P.

29.5 उत्तर प्रदेश में राजकीय बजट का प्रतिशत वितरण (कार्य सम्बन्धी वर्गीकरण) **439**
Percentage Distribution of Govt.Budget in U.P. (Functional Classification)

29.6 उत्तर प्रदेश में राजकीय बजट का प्रतिशत वितरण (आर्थिक वर्गीकरण) **441**
Percentage Distribution of Govt. Budget in U.P. (Economic Classification)

29.7 उत्तर प्रदेश में भू–राजस्व की जिलेवार मांग/वसूली के आंकड़े **442**
Districtwise Figures of Demand & Collection of Land Revenue in U.P.

29.8 उत्तर प्रदेश में वस्तुओं के अनुसार आबकारी राजस्व **448**
Excise Revenue by Commodities in U.P.

29.9 भारत में रिटर्नस की संख्या,अनुमानित कुल आय तथा सीमानुसार देय आयकर **449**
Number of Returns & Tax payable by Status and Returned Income Range in India.

29.10 भारत में निर्धारण वर्ष 2017–18 हेतु आयकर की दरें। **451**
Rate of Income Tax for Assesment Years 2017-18 in India

29.11 उत्तर प्रदेश में डाकघर बचत योजना **453**
Post Office Saving Schemes in Uttar Pradesh

30 – भाव और सूचकांक
Prices & Indices

30.1 उत्तर प्रदेश के थोक भाव सूचकांक **454**
Index of Wholesale Prices in Uttar Pradesh.

30.2 उत्तर प्रदेश में कृषीय वस्तुओं/प्राथमिक वस्तुओं के थोक भाव सूचकांक **461**
Index No. of Wholesale price of Agricultural Commodities/Primary Articles

30.3 अखिल भारतीय थोक भावों के समूहवार सूचकांक **462**
All India Index No. of Whole Sale Prices by Groups

30.4 उ0प्र0 के चुने हुए केन्द्रों पर औद्योगिक श्रमिकों का उपभोक्ता भाव सूचकांक **467**
Consumer Price Index No. for the Industrial Workers at Selected Centres in U.P.

30.4अ वित्तीय वर्ष 2019–20 के लिए उ0प्र0 का औसत नगरीय उपभोक्ता भाव सूचकांक
30.4a ANNUAL AVERAGE (FINANCIAL YEAR 2019-20) OF URBAN CONSUMER PRICE INDEX OF U.P.

30.4ब वित्तीय वर्ष 2019–20 के लिए उत्तर प्रदेश का औसत ग्रामीण उपभोक्ता भाव सूचकांक
30.4b ANNUAL AVERAGE (2019-20) OF RURAL CONSUMER PRICE INDEX OF U.P.

30.5 उ0प्र0 का उपभोक्ता भाव सूचकांक (आधार 2012=100) **475**
Consumer price index of U.P. (Base 2012=100)

30.6 अखिल भारतीय औद्योगिक श्रमिकों का उपभोक्ता भाव सूचकांक **476**
All India Index Number of Consumer Prices of Industrial Workers

तालिका संख्या	विवरण	पृष्ठ संख्या
Table No.	Descriptions	Page No.
	31 पंचवर्षीय योजनायें	
	Five Year Plan	
31.1	उत्तर प्रदेश की पंचवर्षीय तथा वार्षिक योजनाओं पर व्यय/परिव्यय Expenditure/Outlay on Five Year & Annual Plans of U.P.	477
	भाग–3 अन्य सॉख्यिकी	
	Part-3 Other Statistics	
	32 संयुक्त स्कन्ध कम्पनी	
	Joint Stock Companies	
32.1	उ0प्र0 में कार्यरत, नव निबन्धित तथा समाप्त हुई संयुक्त स्कन्ध कम्पनियां Joint Stock Companies at Work, Newly Registered & Liquidated in U.P.	478
32.2	उ0प्र0 में निबन्धित संयुक्त स्कन्ध कम्पनियों का अधिकृत पूँजी एवं औद्योगिक वर्गानुसार वर्गीकरण Registered Joint Stock Companies Classified According to Authorised Capital & Industrial Classification, in U.P.	479
	33– सार्वजनिक उपक्रम	
	Public Undertaking	
33.1	उत्तर प्रदेश में उ0प्र0 आवास विकास परिषद द्वारा प्राप्त ऋण तथा बनाये गये मकानों की संख्या Loans Received & Houses Constructed by the U.P. Housing & Development Board in U.P.	480
33.2	उ.प्र. में यू.पी. प्रोजेक्ट कार्पोरेशन लि. द्वारा सम्पादित कार्यो का विवरण Work done by U.P. Project Corporation Ltd. in U.P.	480
33.3	उत्तर प्रदेश में स्टेट एग्रो इण्डस्ट्रियल कारपोरेशन लि0 की चुनी हुई उपलब्धियों से सम्बन्धित आंकड़े Statistics Relating to Selected Achievements of U.P. State Agro Industrial Corporation Ltd	482
	34 – सार्वजनिक प्रशासन एवं निर्वाचन सम्बन्धी आंकड़े	
	Public Administration & Electoral Statistics	
34.1	उ0प्र0 में स्थानीय निकायों की जिलेवार संख्या Districtwise No. of Local Bodies in U.P.	483
34.2	उ0प्र0 जिला पंचायतों की जिलेवार कुल राजस्व प्राप्तियां Districtwise Total Revenue of Zila Panchayats in U.P.	486
34.3	उ0प्र0 में जिला पंचायतों का जिलेवार राजस्व व्यय एवं पूंजीगत व्यय Districtwise Total Revenue Expenditure & Capital Expenditure of Zila Panchayats in U.P.	487
34.4	उ0प्र0 में नगर निगम, नगर पालिका परिषद एवं नगर पंचायतों की जिलेवार कुल राजस्व प्राप्तियां Districtwise Total Revenue receipts of Nagar Nigam, Nagar Palika Parishad & Nagar Panchayat in U.P.	492
34.5	उ0प्र0 में नगर निगम/नगर पालिका परिषद/नगर पंचायतों की जिलेवार कुल राजस्व एवं पूंजीगत व्यय Districtwise Total Revenue Expenditure & Capital Expenditure of Nagar Nigam, Nagar Palika Parishad & Nagar Panchayat in U.P.	495
34.6	उ0प्र0 के स्थानीय निकायों में प्रमुख मदों के अनुसार कुल राजस्व प्राप्तियां Total Revenue Receipts for Important items of Local Bodies in U.P.	498
34.7	उ0प्र0 के स्थानीय निकायों में प्रमुख मदों के अनुसार कुल राजस्व व्यय Total Revenue Expenditure for Important items of Local Bodies in U.P.	499
34.8	उ0प्र0 के स्थानीय निकायों में प्रमुख मदों के अनुसार कुल पूंजीगत व्यय Capital Expenditure of Local Bodies in U.P.	500
34.9	उ0प्र0 के स्थानीय निकायों में जिलेवार कर्मचारी एवं उनको प्रदत्त धनराशि Districtwise Employees & their Emoluments of Local Bodies in U.P.	501

तालिका संख्या	विवरण	पृष्ठ संख्या
Table No.	**Descriptions**	**Page No.**
34.10	(क) – उ0प्र0 में ग्राम पंचायतों, न्याय पंचायतों, एवं क्षेत्र पंचायतों की जिलेवार संख्या Districtwise No. of Gram Panchayats, Nyay Panchayats & Block Panchayats in U.P.	**507**
34.10	(ख) – उ0प्र0 में ग्राम पंचायतों के आय–व्ययक का वार्षिक वर्गीकरण Annual classification of Income & Expenditure of Gram Panchayats in U.P.	**510**
34.11	उ0प्र0 में लोक सभा के लिए निर्वाचकों की संख्या Number of Electorates for Lok Sabha in U.P.	**511**
34.12	उ0प्र0 में विधान सभा के लिए जिलेवार निर्वाचकों की संख्या Districtwise Number of Electorates for Vidhansabha in U.P.	**518**
34.13	उ0प्र0 में लोकसभा एवं विधानसभा के लिए सीटों की जिलेवार संख्या Districtwise Number of seats for Lok Sabha & Vidhansabha in U.P.	**521**
34.14	उ0प्र0 में विधान सभा सामान्य निर्वाचन–2017 में डाले गये मतों की संख्या, मतदान का प्रतिशत तथा मान्यता प्राप्त राष्ट्रीय दलों द्वारा जीते गये स्थानों का जिलेवार विवरण Districtwise Number of Votes Polled, Percentage of Vote Polled & Seats Won by the Recognised National Parties in Vidhan Sabha General Election -2017 in U.P.	**524**
34.15	उ0प्र0 लोक सभा निर्वाचन में पड़े मतों की संख्या Number of Votes Polled in Lok Sabha Election in U.P.	**539**
34.16	उ0प्र0विधान सभा निर्वाचन में पड़े मतों की संख्या Number of Votes Polled in Vidhan Sabha Election in U.P.	**542**
34.17	भारत में लोकसभा तथा विधानसभाओं के लिए राज्यवार स्थानों की संख्या Number of Lok Sabha & Vidhan Sabha Seats by States in India	**545**
	35 – विविध **Miscellaneous**	
35.1	उत्तर प्रदेश में अग्निकाण्ड एवं उनमें हुई सम्पत्ति एवं जीवों की क्षति Incidence of Fire & Loss of Property and Life in U.P.	**546**
35.2	उत्तर प्रदेश में जिलेवार रेस्ट हाउस तथा डाक बंगलों की संख्या Districtwise No. of Rest House/Dak Bunglows in U.P.	**547**
35.3	उत्तर प्रदेश में आर्थिक गणना,.2005, 2012 की प्रमुख विशेषताएं Major Characterstics of Economic Census-2005, 2012 in U.P.	**553**
35.4	उत्तर प्रदेश में आर्थिक गणना–2012 के अनुसार उद्यमों के चुने हुए जिलेवार आंकड़ें Districtwise selected statistics relating to enterprises of economic census- 2012 of in U.P.	**554**
35.5	उ0प्र0 में जिलेवार सिनेमाघरों तथा मनोरंजन एवं बाजीकर से आय Districtwise No. of Cinema Houses, Income From Entertainment & Betting Tax in U.P.	**557**
35.6	उ0प्र0 में जिलेवार भूत पूर्व सैनिक तथा वारविडोज की संख्या Districtwise No. of Ex- serviceman and warwidows in U.P.	**560**
	व्याख्यात्मक टिप्पणी अध्याय 1से 35 तक **Explanatory notes - Chapter 1 to 35**	**563-619**

..अप्राप्त Not Available *अनन्तिम provisional

R संशोधित Revised ** मातृ जनपद में सम्मिलित Included in Mother District

पुनरावृत्ति Repeated

<u>संख्याओं का निकटतम रूपः</u>–पत्रिका में प्रकाशित संख्यायें और योग सामान्यतः आधे से कम को छोड़ते हुए और आधा या आधे से अधिक को पूर्ण मानते हुए निकटतम सहस्त्र, लाख या करोड़ में दी गयी है। जहॉ कहीं योग पृथक–2 दी हुई संख्याओं के योग से किंचित भिन्न प्रतीत होते हैं वहॉ यदि कोई अन्य कारण न दिया गया हो तो अन्तर का कारण यही मानना चाहिये।

Rounding:- The Figures including the totals published in the bulletin have been generally rounded off to the nearest thousand,Lakh or Crore,neglecting less than half and taking half or more than half as one.Whereas total differs from the sum of individual figures, the difference,except where otherwise indicated may be taken to be due to such roundings.

उत्तर प्रदेश का मानचित्र
MAP OF UTTAR PRADESH

अनुमानित मानचित्र
ESTIMATED MAP

भारत का मानचित्र
MAP OF INDIA

अनुमानित मानचित्र
ESTIMATED MAP

भाग–1 सामाजिक साँख्यिकी

PART-1-SOCIAL STATISTICS

1- क्षेत्रफल एवं जनसंख्या Area and Population

1.1 उत्तर प्रदेश में जनसंख्या की प्रवृत्ति

Trend of Population in Uttar Pradesh

जनसंख्या (Population)

वर्ष Years	समस्त Total	दशक अन्तर Decadal Variation	दशक अन्तर प्रतिशत Decadal Variation Percentage	पुरूष Male	स्त्री Female	ग्रामीण Rural	नगरीय Urban
1	2	3	4	5	6	7	8
1901	48627655	..	..	25098994	23528661	43250206	5377449
1911	48154908	-472747	-0.97	25144159	23010749	43254637	4900271
1921	46672398	-1482510	-3.08	24452475	22219923	41752011	4920387
1931	49779538	3107140	6.66	26148359	23631179	44228779	5550759
1941	56535154	6755616	13.57	29640728	26894426	49514884	7020270
1951	63219655	6684501	11.82	33100719	30118936	54593956	8625699
1961	73754554	10534899	16.66	38638307	35116247	64274659	9474895
1971	88341144	14586590	19.78	47016421	41324723	75952548	12388596
1981	110862013	22520869	25.49	58819276	52042737	90962898	19899115
1991#	132061653	28250274 &	25.48 &	70396062	61665591	106089822	25971831
2001#	166197921	34136268	25.85	87565369	78632552	131658339	34539582
2011#	199812341	33614420	20.23	104480510	95331831	155317278	44495063

& अविभाजित उ0प्र0 /Undivided U.P. # पुनर्गठित उ0 प्र0 #Reorganised U.P.

..अप्राप्त .. Not Available

स्रोत:-भारतीय जनगणना। Source-Census of India .

उत्तर प्रदेश में जनसंख्या की प्रवृत्ति
Trend Of Population in Uttar Pradesh

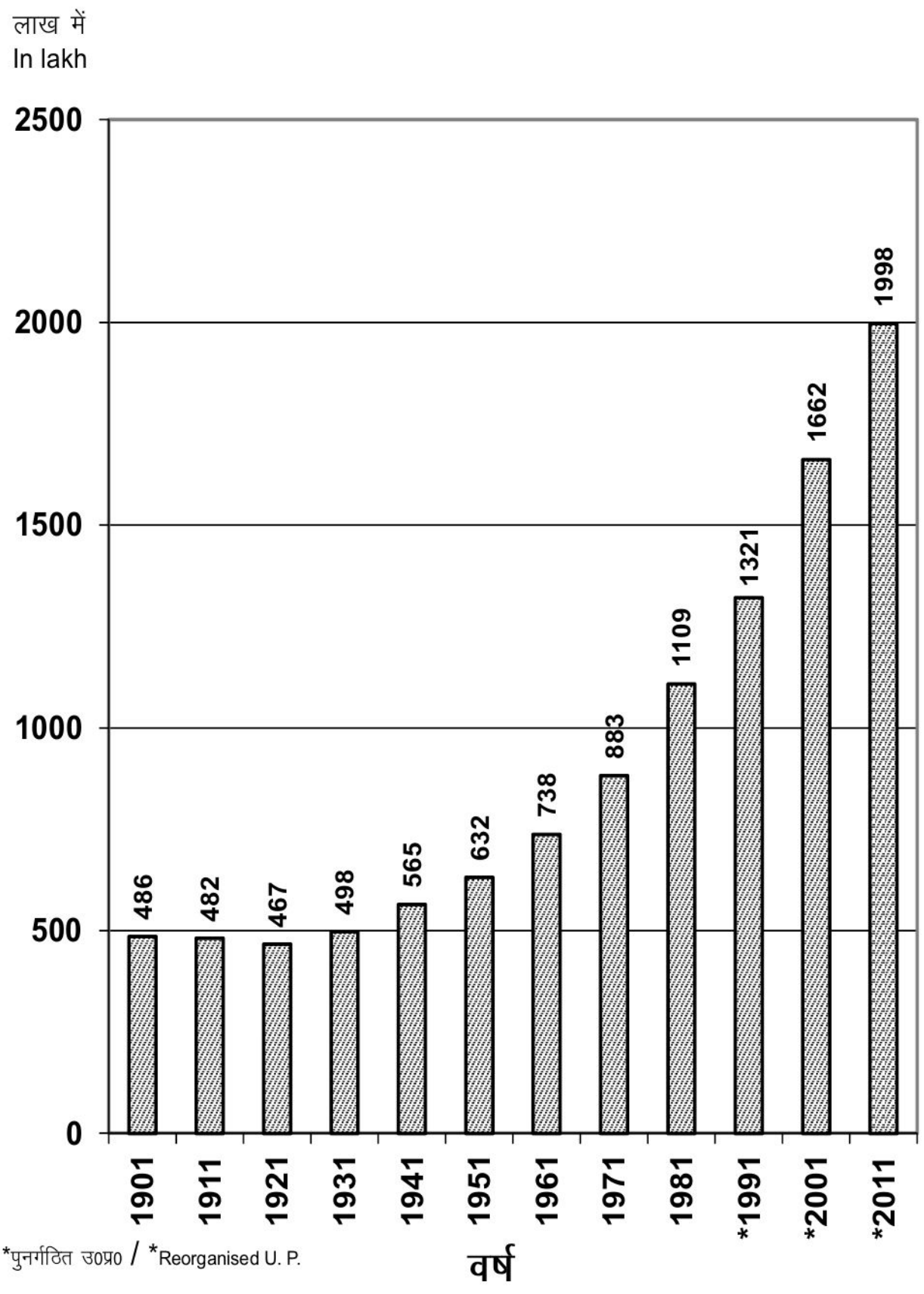

1- क्षेत्रफल एवं जनसंख्या / Area and Population

1.2- उत्तर प्रदेश में जिलेवार क्षेत्रफल एवं लिगांनुसार ग्रामीण एवं नगरीय जनसंख्या 2011

Districtwise Area and Rural / Urban Population in U.P. by sex 2011

जनपद	क्षेत्रफल (वर्ग कि0मी0) 2011	ग्रामीण (Rural)			District
		व्यक्ति	पुरूष	स्त्री	
	Area (Square Km.)2011	Person	Male	Female	
1	2	3	4	5	1
1 सहारनपुर	3689	2399856	1269803	1130053	Saharanpur
2 मुजफ्फर नगर	4008	2952200	1565004	1387196	Muz. Nagar
3 शामली	**	**	**	**	Shamli
4 बिजनौर	4561	2757401	1438412	1318989	Bijnor
5 मुरादाबाद	3718	3198383	1680022	1518361	Moradabad
6 संभल	**	**	**	**	Sambhal
7 रामपुर	2367	1747172	916878	830294	Rampur
8 अमरोहा	2249	1381508	724539	656969	Amroha
9 मेरठ	2559	1684507	894920	789587	Meerut
10 बागपत	1321	1028023	553807	474216	Bagapat
11 गाजियाबाद	1179	1519098	808222	710876	Ghaziabad
12 हापुड़	**	**	**	**	Hapur
13 गौतमबुद्ध नगर	1282	673806	359605	314201	G.B. Nagar
14 बुलन्दशहर	4512	2631742	1390490	1241252	Bulandshahr
15 अलीगढ़	3650	2456698	1308923	1147775	Aligarh
16 हाथरस	1840	1232015	659814	572201	Hathras
17 मथुरा	3340	1791191	962028	829163	Mathura
18 आगरा	4041	2394602	1285184	1109418	Agra
19 फिरोजाबाद	2407	1664987	891872	773115	Firozabad
20 एटा	2431	1506338	805589	700749	Etah
21 कासगंज	1955	1148512	612556	535956	Kasganj
22 मैनपुरी	2760	1580087	842374	737713	Mainpuri
23 बदायूँ	5168	3037301	1630376	1406925	Badaun
24 बरेली	4120	2879950	1530356	1349594	Bareilly
25 पीलीभीत	3686	1679592	886789	792803	Pilibhit
26 शाहजहाँपुर	4388	2412446	1293714	1118732	Shahjahanpur
27 खीरी	7680	3560208	1880679	1679529	Kheri
28 सीतापुर	5743	3953208	2098123	1855085	Sitapur
29 हरदोई	5986	3551039	1906147	1644892	Hardoi
30 उन्नाव	4558	2576721	1351897	1224824	Unnao
31 लखनऊ	2528	1550842	813752	737090	Lucknow
32 रायबरेली	4609	3097564	1592449	1505115	Raebareli
33 फर्रूखाबाद	2181	1469019	785301	683718	Farrukhabad
34 कन्नौज	2093	1375775	734245	641530	Kannauj
35 इटावा	2311	1215511	652740	562771	Etawah
36 औरैया	2016	1145323	616494	528829	Auraiya
37 कानपुर देहात	3021	1622761	871508	751253	Kanpur Dehat
38 कानपुर नगर	3155	1565623	837260	728363	Kanpur Nagar
39 जालौन	4565	1271074	683656	587418	Jalaun

अनुबद्ध..... Contd.....

1- क्षेत्रफल एवं जनसंख्या / Area and Population

1.2- उत्तर प्रदेश में जिलेवार क्षेत्रफल एवं लिगांनुसार ग्रामीण एवं नगरीय जनसंख्या 2011

Districtwise Area and Rural / Urban Population in U.P. by sex 2011

जनपद	क्षेत्रफल (वर्ग कि0मी0) 2011	ग्रामीण (Rural)			District
		व्यक्ति	पुरूष	स्त्री	
	Area (Square Km.)2011	Person	Male	Female	
1	2	3	4	5	1
40 झाँसी	5024	1165119	615629	549490	Jhansi
41 ललितपुर	5039	1046214	549478	496736	Lalitpur
42 हमीरपुर	4021	894437	481373	413064	Hamirpur
43 महोबा	3144	690577	368009	322568	Mahoba
44 बाँदा	4408	1523655	819243	704412	Banda
45 चित्रकूट	3216	895398	476794	418604	Chitrakoot
46 फतेहपुर	4152	2310740	1215690	1095050	Fatehpur
47 प्रतापगढ़	3717	3033899	1515583	1518316	Pratapgarh
48 कौशाम्बी	1779	1475140	773335	701805	Kausambi
49 प्रयागराज	5482	4481518	2340959	2140559	prayagraj
50 बाराबंकी	4402	2929896	1533455	1396441	Barabanki
51 अयोध्या	2341	2130743	1079257	1051486	Ayodhya
52 अम्बेदकर नगर	2350	2117158	1067762	1049396	Ambedkar Nagar
53 सुल्तानपुर	4436	3597201	1810496	1786705	Sultanpur
54 अमेठी	**	**	**	**	Amethi
55 बहराइच	5237	3203687	1695122	1508565	Bahraich
56 श्रावस्ती	1640	1078712	573681	505031	Shrawasti
57 बलरामपुर	3349	1982274	1027943	954331	Balrampur
58 गोण्डा	4003	3208890	1669058	1539832	Gonda
59 सिद्धार्थनगर	2895	2398606	1212141	1186465	Siddharth Nagar
60 बस्ती	2688	2326367	1182846	1143521	Basti
61 संतकबीर नगर	1646	1586652	802609	784043	Sant Kabir Nagar
62 महराजगंज	2952	2549973	1312126	1237847	Maharajganj
63 गोरखपुर	3321	3604766	1838726	1766040	Gorakhpur
64 कुशीनगर	2905	3396437	1730377	1666060	Kushi Nagar
65 देवरिया	2540	2784143	1373111	1411032	Deoria
66 आजमगढ़	4054	4220512	2082707	2137805	Azamgarh
67 मऊ	1713	1706760	858843	847917	Mau
68 बलिया	2981	2935665	1514018	1421647	Ballia
69 जौनपुर	4038	4147624	2041217	2106407	Jaunpur
70 गाजीपुर	3377	3345908	1711651	1634257	Ghazipur
71 चन्दौली	2541	1710203	890630	819573	Chandauli
72 वाराणसी	1535	2079790	1076526	1003264	Varanasi
73 संतरविदास नगर	1015	1348911	686589	662322	Sant Ravidas Nagar
74 मिर्जापुर	4405	2149403	1127138	1022265	Mirzapur
75 सोनभद्र	6905	1548217	803345	744872	Sonbhadra
उत्तर प्रदेश	**240928**	**155317278**	**80992995**	**74324283**	**Uttar Pradesh**

** मातृ जनपद में सम्मिलित

** Included in Mother District

स्रोत: भारतीय जनगणना 2011

Source-Census of India .

1- क्षेत्रफल एवं जनसंख्या / Area and Population

1.2- उत्तर प्रदेश में जिलेवार क्षेत्रफल एवं लिंगानुसार ग्रामीण एवं नगरीय जनसंख्या 2011

Districtwise Area and Rural / Urban Population in U.P. by sex 2011

जनपद		नगरीय (Urban)			District
		व्यक्ति	पुरूष	स्त्री	
		Person	Male	Female	
1		6	7	8	1
1	सहारनपुर	1066526	564303	502223	Saharanpur
2	मुजफ्फर नगर	1191312	628430	562882	Muz. Nagar
3	शामली	**	**	**	Shamli
4	बिजनौर	925312	482803	442509	Bijnor
5	मुरादाबाद	1573623	823164	750459	Moradabad
6	संभल	**	**	**	Sambhal
7	रामपुर	588647	307011	281636	Rampur
8	अमरोहा	458713	238910	219803	Amroha
9	मेरठ	1759182	930823	828359	Meerut
10	बागपत	275025	146263	128762	Bagapat
11	गाजियाबाद	3162547	1680612	1481935	Ghaziabad
12	हापुड़	**	**	**	Hapur
13	गौतमबुद्ध नगर	974309	530609	443700	G.B. Nagar
14	बुलन्दशहर	867429	454770	412659	Bulandshahr
15	अलीगढ़	1217191	643073	574118	Aligarh
16	हाथरस	332693	176313	156380	Hathras
17	मथुरा	755993	405097	350896	Mathura
18	आगरा	2024195	1079769	944426	Agra
19	फिरोजाबाद	833169	440174	392995	Firozabad
20	एटा	268142	141750	126392	Etah
21	कासगंज	288207	151609	136598	Kasganj
22	मैनपुरी	288442	151003	137439	Mainpuri
23	बदायूँ	644595	337383	307212	Badaun
24	बरेली	1568409	827309	741100	Bareilly
25	पीलीभीत	351415	185213	166202	Pilibhit
26	शाहजहाँपुर	594092	312689	281403	Shahjahanpur
27	खीरी	461035	242508	218527	Kheri
28	सीतापुर	530784	277141	253643	Sitapur
29	हरदोई	541806	285295	256511	Hardoi
30	उन्नाव	531646	278190	253456	Unnao
31	लखनऊ	3038996	1580724	1458272	Lucknow
32	रायबरेली	307995	160093	147902	Raebareli
33	फर्रूखाबाद	416185	220939	195246	Farrukhabad
34	कन्नौज	280841	147531	133310	Kannauj
35	इटावा	366299	193116	173183	Etawah
36	औरैया	234222	123546	110676	Auraiya
37	कानपुर देहात	173423	91747	81676	Kanpur Dehat
38	कानपुर नगर	3015645	1622546	1393099	Kanpur Nagar
39	जालौन	418900	222436	196464	Jalaun

अनुबद्ध.....

Contd.....

1- क्षेत्रफल एवं जनसंख्या / Area and Population

1.2- उत्तर प्रदेश में जिलेवार क्षेत्रफल एवं लिंगानुसार ग्रामीण एवं नगरीय जनसंख्या 2011

Districtwise Area and Rural / Urban Population in U.P. by sex 2011

जनपद		नगरीय (Urban)			District
		व्यक्ति	पुरूष	स्त्री	
		Person	Male	Female	
1		6	7	8	1
40	झाँसी	833484	441807	391677	Jhansi
41	ललितपुर	175378	91533	83845	Lalitpur
42	हमीरपुर	209848	112164	97684	Hamirpur
43	महोबा	185381	98349	87032	Mahoba
44	बाँदा	275755	146633	129122	Banda
45	चित्रकूट	96332	50927	45405	Chitrakoot
46	फतेहपुर	321993	169032	152961	Fatehpur
47	प्रतापगढ़	175242	90502	84740	Pratapgarh
48	कौशाम्बी	124456	65150	59306	Kausambi
49	प्रयागराज	1472873	790848	682025	Prayagraj
50	बाराबंकी	330803	173618	157185	Barabanki
51	अयोध्या	340253	180371	159882	Ayodhya
52	अम्बेदकर नगर	280730	144648	136082	Ambedkar Nagar
53	सुल्तानपुर	199916	104090	95826	Sultanpur
54	अमेठी	**	**	**	Amethi
55	बहराइच	284044	148762	135282	Bahraich
56	श्रावस्ती	38649	20216	18433	Shrawasti
57	बलरामपुर	166391	86778	79613	Balrampur
58	गोण्डा	225029	118088	106941	Gonda
59	सिद्वार्थनगर	160691	82954	77737	Siddharth Nagar
60	बस्ती	138097	72426	65671	Basti
61	संतकबीर नगर	128531	67047	61484	Sant Kabir Nagar
62	महराजगंज	134730	69628	65102	Maharajganj
63	गोरखपुर	836129	439051	397078	Gorakhpur
64	कुशीनगर	168107	87678	80429	Kushi Nagar
65	देवरिया	316803	164325	152478	Deoria
66	आजमगढ़	393401	202297	191104	Azamgarh
67	मऊ	499208	255866	243342	Mau
68	बलिया	304109	158884	145225	Ballia
69	जौनपुर	346580	179248	167332	Jaunpur
70	गाजीपुर	274360	143424	130936	Ghazipur
71	चन्दौली	242553	127275	115278	Chandauli
72	वाराणसी	1597051	845331	751720	Varanasi
73	संतरविदास नगर	229302	120510	108792	Sant Ravidas Nagar
74	मिर्जापुर	347567	185164	162403	Mirzapur
75	सोनभद्र	314342	167999	146343	Sonbhadra
	उत्तर प्रदेश	**44495063**	**23487515**	**21007548**	**Uttar Pradesh**

** मातृ जनपद में सम्मिलित

** Included in Mother District

स्रोत:-भारतीय जनगणना 2011

Source-Census of India 2011

1- क्षेत्रफल एवं जनसंख्या / Area and Population

1.2- उत्तर प्रदेश में जिलेवार क्षेत्रफल एवं लिंगानुसार ग्रामीण एवं नगरीय जनसंख्या 2011

Districtwise Area and Rural & Urban Population in U.P. by sex 2011

जनपद		कुल (Total)			प्रति वर्ग कि.मी. जनसंख्या का घनत्व 2011	District
		व्यक्ति	पुरूष	स्त्री		
		Person	Male	Female	Density of Population Per Sq-Kms. 2011	
	1	9	10	11	12	1
1	सहारनपुर	3466382	1834106	1632276	940	Saharanpur
2	मुजफ्फर नगर	4143512	2193434	1950078	1034	Muz. Nagar
3	शामली	**	**	**	**	Shamli
4	बिजनौर	3682713	1921215	1761498	807	Bijnor
5	मुरादाबाद	4772006	2503186	2268820	1284	Moradabad
6	संभल	**	**	**	**	Sambhal
7	रामपुर	2335819	1223889	1111930	987	Rampur
8	अमरोहा	1840221	963449	876772	818	Amroha
9	मेरठ	3443689	1825743	1617946	1346	Meerut
10	बागपत	1303048	700070	602978	986	Bagapat
11	गाजियाबाद	4681645	2488834	2192811	9871	Ghaziabad
12	हापुड़	**	**	**	**	Hapur
13	गौतमबुद्ध नगर	1648115	890214	757901	1286	G.B. Nagar
14	बुलन्दशहर	3499171	1845260	1653911	776	Bulandshahr
15	अलीगढ़	3673889	1951996	1721893	1007	Aligarh
16	हाथरस	1564708	836127	728581	850	Hathras
17	मथुरा	2547184	1367125	1180059	763	Mathura
18	आगरा	4418797	2364953	2053844	1094	Agra
19	फिरोजाबाद	2498156	1332046	1166110	1038	Firozabad
20	एटा	1774480	947339	827141	730	Etah
21	कासगंज	1436719	764165	672554	735	Kasganj
22	मैनपुरी	1868529	993377	875152	677	Mainpuri
23	बदायूँ	3681896	1967759	1714137	712	Badaun
24	बरेली	4448359	2357665	2090694	1080	Bareilly
25	पीलीभीत	2031007	1072002	959005	551	Pilibhit
26	शाहजहॉपुर	3006538	1606403	1400135	685	Shahjahanpur
27	खीरी	4021243	2123187	1898056	524	Kheri
28	सीतापुर	4483992	2375264	2108728	781	Sitapur
29	हरदोई	4092845	2191442	1901403	684	Hardoi
30	उन्नाव	3108367	1630087	1478280	682	Unnao
31	लखनऊ	4589838	2394476	2195362	1816	Lucknow
32	रायबरेली	3405559	1752542	1653017	739	Raebareli
33	फर्रूखाबाद	1885204	1006240	878964	864	Farrukhabad
34	कन्नौज	1656616	881776	774840	792	Kannauj
35	इटावा	1581810	845856	735954	685	Etawah
36	औरैया	1379545	740040	639505	684	Auraiya
37	कानपुर देहात	1796184	963255	832929	595	Kanpur Dehat
38	कानपुर नगर	4581268	2459806	2121462	1452	Kanpur Nagar
39	जालौन	1689974	906092	783882	370	Jalaun

अनुबद्ध.....

Contd.....

1- क्षेत्रफल एवं जनसंख्या / Area and Population

1.2- उत्तर प्रदेश में जिलेवार क्षेत्रफल एवं लिंगानुसार ग्रामीण एवं नगरीय जनसंख्या 2011

Districtwise Area and Rural & Urban Population in U.P. by sex 2011

जनपद	कुल (Total)			प्रति वर्ग कि.मी. जनसंख्या का घनत्व 2011	District
	व्यक्ति	पुरूष	स्त्री		
	Person	Male	Female	Density of Population Per Sq-Kms. 2011	
1	9	10	11	12	1
40 झाँसी	1998603	1057436	941167	398	Jhansi
41 ललितपुर	1221592	641011	580581	242	Lalitpur
42 हमीरपुर	1104285	593537	510748	275	Hamirpur
43 महोबा	875958	466358	409600	279	Mahoba
44 बाँदा	1799410	965876	833534	408	Banda
45 चित्रकूट	991730	527721	464009	308	Chitrakoot
46 फतेहपुर	2632733	1384722	1248011	634	Fatehpur
47 प्रतापगढ़	3209141	1606085	1603056	863	Pratapgarh
48 कौशाम्बी	1599596	838485	761111	899	Kausambi
49 प्रयागराज	5954391	3131807	2822584	1086	Prayagraj
50 बाराबंकी	3260699	1707073	1553626	741	Barabanki
51 अयोध्या	2470996	1259628	1211368	1056	Ayodhya
52 अम्बेदकर नगर	2397888	1212410	1185478	1020	Ambedkar Nagar
53 सुल्तानपुर	3797117	1914586	1882531	856	Sultanpur
54 अमेठी	**	**	**	**	Amethi
55 बहराइच	3487731	1843884	1643847	666	Bahraich
56 श्रावस्ती	1117361	593897	523464	681	Shrawasti
57 बलरामपुर	2148665	1114721	1033944	642	Balrampur
58 गोण्डा	3433919	1787146	1646773	858	Gonda
59 सिद्वार्थनगर	2559297	1295095	1264202	884	Siddharth Nagar
60 बस्ती	2464464	1255272	1209192	917	Basti
61 संतकबीर नगर	1715183	869656	845527	1042	Sant Kabir Nagar
62 महराजगंज	2684703	1381754	1302949	910	Maharajganj
63 गोरखपुर	4440895	2277777	2163118	1337	Gorakhpur
64 कुशीनगर	3564544	1818055	1746489	1227	Kushi Nagar
65 देवरिया	3100946	1537436	1563510	1221	Deoria
66 आजमगढ़	4613913	2285004	2328909	1138	Azamgarh
67 मऊ	2205968	1114709	1091259	1288	Mau
68 बलिया	3239774	1672902	1566872	1087	Ballia
69 जौनपुर	4494204	2220465	2273739	1113	Jaunpur
70 गाजीपुर	3620268	1855075	1765193	1072	Ghazipur
71 चन्दौली	1952756	1017905	934851	769	Chandauli
72 वाराणसी	3676841	1921857	1754984	2395	Varanasi
73 संतरविदास नगर	1578213	807099	771114	1555	Sant Ravidas Nagar
74 मिर्जापुर	2496970	1312302	1184668	567	Mirzapur
75 सोनभद्र	1862559	971344	891215	270	Sonbhadra
उत्तर प्रदेश	**199812341**	**104480510**	**95331831**	**829**	**Uttar Pradesh**

** मातृ जनपद में सम्मिलित

** Included in Mother District

स्रोत:-भारतीय जनगणना-2011

Source-Census of India-2011

1- क्षेत्रफल एवं जनसंख्या / Area and Population

1.3- उत्तर प्रदेश में जिलेवार अनुसूचित जाति की जनसंख्या 2011

Districtwise Scheduled Caste Population in U.P. 2011

जनपद	ग्रामीण (Rural)			District
	व्यक्ति	पुरूष	स्त्री	
	Person	Male	Female	
1	2	3	4	**1**
1 सहारनपुर	627371	334256	293115	Saharanpur
2 मुजफ्फर नगर	458494	244133	214361	Muz. Nagar
3 शामली	**	**	**	Shamli
4 बिजनौर	716442	376424	340018	Bijnor
5 मुरादाबाद	582700	306887	275813	Moradabad
6 संभल	**	**	**	Sambhal
7 रामपुर	277838	146888	130950	Rampur
8 अमरोहा	276283	144700	131583	Amroha
9 मेरठ	347463	185897	161566	Meerut
10 बागपत	125954	67707	58247	Bagapat
11 गाजियाबाद	287708	153686	134022	Ghaziabad
12 हापुड़	**	**	**	Hapur
13 गौतमबुद्ध नगर	129086	68551	60535	G.B. Nagar
14 बुलन्दशहर	606673	321833	284840	Bulandshahr
15 अलीगढ़	564827	301494	263333	Aligarh
16 हाथरस	318235	170204	148031	Hathras
17 मथुरा	400917	214919	185998	Mathura
18 आगरा	505140	270558	234582	Agra
19 फिरोजाबाद	333275	178450	154825	Firozabad
20 एटा	245671	131760	113911	Etah
21 कासगंज	222875	119043	103832	Kasganj
22 मैनपुरी	319437	170802	148635	Mainpuri
23 बदायूँ	553486	296604	256882	Badaun
24 बरेली	442422	235417	207005	Bareilly
25 पीलीभीत	304273	161070	143203	Pilibhit
26 शाहजहॉपुर	479352	257180	222172	Shahjahanpur
27 खीरी	1019387	536713	482674	Kheri
28 सीतापुर	1393577	738958	654619	Sitapur
29 हरदोई	1209207	650259	558948	Hardoi
30 उन्नाव	873572	455745	417827	Unnao
31 लखनऊ	597272	314172	283100	Lucknow
32 रायबरेली	984420	502718	481702	Raebareli
33 फर्रूखाबाद	256428	137656	118772	Farrukhabad
34 कन्नौज	277813	149428	128385	Kannauj
35 इटावा	328659	177031	151628	Etawah
36 औरैया	350574	189533	161041	Auraiya
37 कानपुर देहात	431972	232978	198994	Kanpur Dehat
38 कानपुर नगर	437722	235029	202693	Kanpur Nagar
39 जालौन	375126	202852	172274	Jalaun

अनुबद्ध.....

Contd.....

1- क्षेत्रफल एवं जनसंख्या / Area and Population

1.3- उत्तर प्रदेश में जिलेवार अनुसूचित जाति की जनसंख्या 2011

Districtwise Scheduled Caste Population in U.P. 2011

जनपद	ग्रामीण (Rural)			District
	व्यक्ति	पुरूष	स्त्री	
	Person	Male	Female	
1	2	3	4	1
40 झाँसी	374245	197846	176399	Jhansi
41 ललितपुर	215108	113012	102096	Lalitpur
42 हमीरपुर	198693	107472	91221	Hamirpur
43 महोबा	188781	100318	88463	Mahoba
44 बाँदा	344057	184929	159128	Banda
45 चित्रकूट	246900	131064	115836	Chitrakoot
46 फतेहपुर	604239	317963	286276	Fatehpur
47 प्रतापगढ़	691199	341905	349294	Pratapgarh
48 कौशाम्बी	532594	279256	253338	Kausambi
49 प्रयागराज	1108075	579398	528677	Prayagraj
50 बाराबंकी	833812	436762	397050	Barabanki
51 अयोध्या	519511	262829	256682	Ayodhya
52 अम्बेदकर नगर	562930	283815	279115	Ambedkar Nagar
53 सुल्तानपुर	832547	421560	410987	Sultanpur
54 अमेठी	**	**	**	Amethi
55 बहराइच	494161	262362	231799	Bahraich
56 श्रावस्ती	187982	101060	86922	Shrawasti
57 बलरामपुर	268612	141426	127186	Balrampur
58 गोण्डा	515769	268210	247559	Gonda
59 सिद्धार्थनगर	392650	200566	192084	Siddharth Nagar
60 बस्ती	493904	252024	241880	Basti
61 संतकबीर नगर	353460	179233	174227	Sant Kabir Nagar
62 महराजगंज	475865	245639	230226	Maharajganj
63 गोरखपुर	849249	435137	414112	Gurakhpur
64 कुशीनगर	533210	273250	259960	Kushi Nagar
65 देवरिया	440954	221038	219916	Deoria
66 आजमगढ़	1123453	554540	568913	Azamgarh
67 मऊ	422657	214423	208234	Mau
68 बलिया	466723	242906	223817	Ballia
69 जौनपुर	959704	478315	481389	Jaunpur
70 गाजीपुर	700013	361051	338962	Ghazipur
71 चन्दौली	412719	217180	195539	Chandauli
72 वाराणसी	358612	187942	170670	Varanasi
73 संतरविदास नगर	322782	166710	156072	Sant Ravidas Nagar
74 मिर्जापुर	613590	321829	291761	Mirzapur
75 सोनभद्र	384816	199415	185401	Sonbhadra
उत्तर प्रदेश	**35685227**	**18663920**	**17021307**	**Uttar Pradesh**

** मातृ जनपद में सम्मिलित

** Included in Mother District

स्रोत:-भारतीय जनगणना-2011

Source-Census of India-2011

1- क्षेत्रफल एवं जनसंख्या / Area and Population

1.3- उत्तर प्रदेश में जिलेवार अनुसूचित जाति की जनसंख्या

Districtwise Scheduled Caste Population in U.P. 2011

जनपद		नगरीय (Urban)			District
		व्यक्ति	पुरूष	स्त्री	
		Person	Male	Female	
1		5	6	7	1
1	सहारनपुर	137079	72773	64306	Saharanpur
2	मुजफ्फर नगर	102756	54454	48302	Muz. Nagar
3	शामली	**	**	**	Shamli
4	बिजनौर	71002	37448	33554	Bijnor
5	मुरादाबाद	148706	78357	70349	Moradabad
6	संभल	**	**	**	Sambhal
7	रामपुर	30098	15956	14142	Rampur
8	अमरोहा	41718	21962	19756	Amroha
9	मेरठ	276686	148301	128385	Meerut
10	बागपत	23106	12213	10893	Bagapat
11	गाजियाबाद	485755	259064	226691	Ghaziabad
12	हापुड़	**	**	**	Hapur
13	गौतमबुद्ध नगर	87019	46887	40132	G.B. Nagar
14	बुलन्दशहर	118927	62910	56017	Bulandshahr
15	अलीगढ़	190427	100989	89438	Aligarh
16	हाथरस	69319	36966	32353	Hathras
17	मथुरा	105663	56376	49287	Mathura
18	आगरा	486185	261083	225102	Agra
19	फिरोजाबाद	140615	74838	65777	Firozabad
20	एटा	35340	18871	16469	Etah
21	कासगंज	31424	16769	14655	Kasganj
22	मैनपुरी	48769	25705	23064	Mainpuri
23	बदायूँ	69040	36316	32724	Badaun
24	बरेली	114728	60547	54181	Bareilly
25	पीलीभीत	29285	15366	13919	Pilibhit
26	शाहजहॉपुर	53321	28100	25221	Shahjahanpur
27	खीरी	42395	22527	19868	Kheri
28	सीतापुर	52850	28075	24775	Sitapur
29	हरदोई	65298	34964	30334	Hardoi
30	उन्नाव	75016	38742	36274	Unnao
31	लखनऊ	351022	184627	166395	Lucknow
32	रायबरेली	45947	24017	21930	Raebareli
33	फर्रूखाबाद	56284	30353	25931	Farrukhabad
34	कन्नौज	32167	17026	15141	Kannauj
35	इटावा	59624	31700	27924	Etawah
36	औरैया	41048	21880	19168	Auraiya
37	कानपुर देहात	28572	15217	13355	Kanpur Dehat
38	कानपुर नगर	379032	204574	174458	Kanpur Nagar
39	जालौन	93052	49736	43316	Jalaun

अनुबद्ध....

Contd.....

1- क्षेत्रफल एवं जनसंख्या / Area and Population

1.3- उत्तर प्रदेश में जिलेवार अनुसूचित जाति की जनसंख्या

Districtwise Scheduled Caste Population in U.P. 2011

जनपद	नगरीय (Urban)			District
	व्यक्ति	पुरूष	स्त्री	
	Person	Male	Female	
1	5	6	7	1
40 झाँसी	188260	99540	88720	Jhansi
41 ललितपुर	25411	13313	12098	Lalitpur
42 हमीरपुर	42505	22797	19708	Hamirpur
43 महोबा	32117	17071	15046	Mahoba
44 बाँदा	43798	23255	20543	Banda
45 चित्रकूट	19755	10315	9440	Chitrakoot
46 फतेहपुर	47241	24929	22312	Fatehpur
47 प्रतापगढ़	18053	9149	8904	Pratapgarh
48 कौशाम्बी	22803	12047	10756	Kausambi
49 प्रयागराज	201776	107678	94098	Prayagraj
50 बाराबंकी	30747	16406	14341	Barabanki
51 अयोध्या	35536	18455	17081	Ayodhya
52 अम्बेदकर नगर	28195	14425	13770	Ambedkar Nagar
53 सुल्तानपुर	19040	9878	9162	Sultanpur
54 अमेठी	**	**	**	Amethi
55 बहराइच	15146	7864	7282	Bahraich
56 श्रावस्ती	1352	725	627	Shrawasti
57 बलरामपुर	8600	4502	4098	Balrampur
58 गोण्डा	16204	8446	7758	Gonda
59 सिद्धार्थनगर	16113	8424	7689	Siddharth Nagar
60 बस्ती	20055	10510	9545	Basti
61 संतकबीर नगर	15579	8180	7399	Sant Kabir Nagar
62 महराजगंज	17111	8787	8324	Maharajganj
63 गोरखपुर	86812	45986	40826	Gorakhpur
64 कुशीनगर	11021	5697	5324	Kushi Nagar
65 देवरिया	27709	14656	13053	Deoria
66 आजमगढ़	47925	25046	22879	Azamgarh
67 मऊ	51880	27075	24805	Mau
68 बलिया	27975	14718	13257	Ballia
69 जौनपुर	30641	15911	14730	Jaunpur
70 गाजीपुर	26628	13964	12664	Ghazipur
71 चन्दौली	34067	17981	16086	Chandauli
72 वाराणसी	128346	68541	59805	Varanasi
73 संतरविदास नगर	30321	15907	14414	Sant Ravidas Nagar
74 मिर्जापुर	47539	25607	21932	Mirzapur
75 सोनभद्र	36845	19581	17264	Sonbhadra
उत्तर प्रदेश	**5672381**	**3013055**	**2659326**	**Uttar Pradesh**

** मातृ जनपद में सम्मिलित

** Included in Mother District

स्रोत:-भारतीय जनगणना

Source-Census of India

1- क्षेत्रफल एवं जनसंख्या / Area and Population

1.3- उत्तर प्रदेश में जिलेवार अनुसूचित जाति की जनसंख्या 2011

Districtwise Scheduled Caste Population in U.P. 2011

जनपद		कुल (Total)			कुल जनसंख्या से प्रतिशत	District
		व्यक्ति	पुरूष	स्त्री		
		Person	Male	Female	Percentage to total Population	
1		8	9	10	11	1
1	सहारनपुर	764450	407029	357421	22.05	Saharanpur
2	मुजफ्फर नगर	561250	298587	262663	13.55	Muz. Nagar
3	शामली	**	**	**	**	Shamli
4	बिजनौर	787444	413872	373572	21.38	Bijnor
5	मुरादाबाद	731406	385244	346162	15.33	Moradabad
6	संभल	**	**	**	**	Sambhal
7	रामपुर	307936	162844	145092	13.18	Rampur
8	अमरोहा	318001	166662	151339	17.28	Amroha
9	मेरठ	624149	334198	289951	18.12	Meerut
10	बागपत	149060	79920	69140	11.44	Bagapat
11	गाजियाबाद	773463	412750	360713	16.52	Ghaziabad
12	हापुड़	**	**	**	**	Hapur
13	गौतमबुद्ध नगर	216105	115438	100667	13.11	G.B. Nagar
14	बुलन्दशहर	725600	384743	340857	20.74	Bulandshahr
15	अलीगढ़	755254	402483	352771	20.56	Aligarh
16	हाथरस	387554	207170	180384	24.77	Hathras
17	मथुरा	506580	271295	235285	19.89	Mathura
18	आगरा	991325	531641	459684	22.43	Agra
19	फिरोजाबाद	473890	253288	220602	18.97	Firozabad
20	एटा	281011	150631	130380	15.84	Etah
21	कासगंज	254299	135812	118487	17.70	Kasganj
22	मैनपुरी	368206	196507	171699	19.71	Mainpuri
23	बदायूँ	622526	332920	289606	16.91	Badaun
24	बरेली	557150	295964	261186	12.52	Bareilly
25	पीलीभीत	333558	176436	157122	16.42	Pilibhit
26	शाहजहाँपुर	532673	285280	247393	17.72	Shahjahanpur
27	खीरी	1061782	559240	502542	26.40	Kheri
28	सीतापुर	1446427	767033	679394	32.26	Sitapur
29	हरदोई	1274505	685223	589282	31.14	Hardoi
30	उन्नाव	948588	494487	454101	30.52	Unnao
31	लखनऊ	948294	498799	449495	20.66	Lucknow
32	रायबरेली	1030367	526735	503632	30.26	Raebareli
33	फर्रूखाबाद	312712	168009	144703	16.59	Farrukhabad
34	कन्नौज	309980	166454	143526	18.71	Kannauj
35	इटावा	388283	208731	179552	24.55	Etawah
36	औरैया	391622	211413	180209	28.39	Auraiya
37	कानपुर देहात	460544	248195	212349	25.64	Kanpur Dehat
38	कानपुर नगर	816754	439603	377151	17.83	Kanpur Nagar
39	जालौन	468178	252588	215590	27.70	Jalaun

अनुबद्ध.....

Contd.....

1- क्षेत्रफल एवं जनसंख्या / Area and Population

1.3- उत्तर प्रदेश में जिलेवार अनुसूचित जाति की जनसंख्या 2011

Districtwise Scheduled Caste Population in U.P. 2011

जनपद	कुल (Total)			कुल जनसंख्या से प्रतिशत	District
	व्यक्ति	पुरूष	स्त्री		
	Person	Male	Female	Percentage to total Population	
1	8	9	10	11	1
40 झाँसी	562505	297386	265119	28.14	Jhansi
41 ललितपुर	240519	126325	114194	19.69	Jhansi
42 हमीरपुर	241198	130269	110929	21.84	Hamirpur
43 महोबा	220898	117389	103509	25.22	Mahoba
44 बाँदा	387855	208184	179671	21.55	Banda
45 चित्रकूट	266655	141379	125276	26.89	Chitrakoot
46 फतेहपुर	651480	342892	308588	24.75	Fatehpur
47 प्रतापगढ़	709252	351054	358198	22.10	Pratapgarh
48 कौशाम्बी	555397	291303	264094	34.72	Kausambi
49 प्रयागराज	1309851	687076	622775	22.00	Prayagraj
50 बाराबंकी	864559	453168	411391	26.51	Barabanki
51 अयोध्या	555047	281284	273763	22.46	Ayodhya
52 अम्बेदकर नगर	591125	298240	292885	24.65	Ambedkar Nagar
53 सुल्तानपुर	851587	431438	420149	22.43	Sultanpur
54 अमेठी	**	**	**	**	Amethi
55 बहराइच	509307	270226	239081	14.60	Bahraich
56 श्रावस्ती	189334	101785	87549	16.94	Shrawasti
57 बलरामपुर	277212	145928	131284	12.90	Balrampur
58 गोण्डा	531973	276656	255317	15.49	Gonda
59 सिद्वार्थनगर	408763	208990	199773	15.97	Siddharth Nagar
60 बस्ती	513959	262534	251425	20.85	Basti
61 संतकबीर नगर	369039	187413	181626	21.52	Sant Kabir Nagar
62 महराजगंज	492976	254426	238550	18.36	Maharajganj
63 गोरखपुर	936061	481123	454938	21.08	Gorakhpur
64 कुशीनगर	544231	278947	265284	15.27	Kushi Nagar
65 देवरिया	468663	235694	232969	15.11	Deoria
66 आजमगढ़	1171378	579586	591792	25.39	Azamgarh
67 मऊ	474537	241498	233039	21.51	Mau
68 बलिया	494698	257624	237074	15.27	Ballia
69 जौनपुर	990345	494226	496119	22.04	Jaunpur
70 गाजीपुर	726641	375015	351626	20.07	Ghazipur
71 चन्दौली	446786	235161	211625	22.88	Chandauli
72 वाराणसी	486958	256483	230475	13.24	Varanasi
73 संतरविदास नगर	353103	182617	170486	22.37	Sant Ravidas Nagar
74 मिर्जापुर	661129	347436	313693	26.48	Mirzapur
75 सोनभद्र	421661	218996	202665	22.64	Sonbhadra
उत्तर प्रदेश	**41357608**	**21676975**	**19680633**	**20.70**	**Uttar Pradesh**

** मातृ जनपद में सम्मिलित

** Included in Mother District

स्रोत: भारतीय जनगणना 2011

Source: Census of India 2011

1- क्षेत्रफल एवं जनसंख्या / Area and Population

1.4- उत्तर प्रदेश में जिलेवार अनुसूचित जनजाति की जनसंख्या 2011

Districtwise Scheduled Tribe Population in U.P. 2011

जनपद		ग्रामीण (Rural)			District
		व्यक्ति	पुरूष	स्त्री	
		Person	Male	Female	
1		6	7	8	1
1	सहारनपुर	148	74	74	Saharanpur
2	मुजफ्फर नगर	248	136	112	Muz. Nagar
3	शामली	**	**	**	Shamli
4	बिजनौर	2974	1549	1425	Bijnor
5	मुरादाबाद	171	99	72	Moradabad
6	संभल	**	**	**	Sambhal
7	रामपुर	122	66	56	Rampur
8	अमरोहा	31	15	16	Amroha
9	मेरठ	222	122	100	Meerut
10	बागपत	13	9	4	Bagapat
11	गाजियाबाद	572	308	264	Ghaziabad
12	हापुड़	**	**	**	Hapur
13	गौतमबुद्व नगर	220	116	104	G.B. Nagar
14	बुलन्दशहर	41	28	13	Bulandshahr
15	अलीगढ़	274	147	127	Aligarh
16	हाथरस	233	116	117	Hathras
17	मथुरा	313	163	150	Mathura
18	आगरा	1113	565	548	Agra
19	फिरोजाबाद	108	55	53	Firozabad
20	एटा	34	20	14	Etah
21	कासगंज	120	66	54	Kasganj
22	मैनपुरी	476	257	219	Mainpuri
23	बदायूँ	7	2	5	Badaun
24	बरेली	365	196	169	Bareilly
25	पीलीभीत	1495	782	713	Pilibhit
26	शाहजहॉपुर	251	122	129	Shahjahanpur
27	खीरी	52446	26460	25986	Kheri
28	सीतापुर	1257	667	590	Sitapur
29	हरदोई	300	154	146	Hardoi
30	उन्नाव	2415	1290	1125	Unnao
31	लखनऊ	1008	518	490	Lucknow
32	रायबरेली	1425	705	720	Raebareli
33	फर्रूखाबाद	155	78	77	Farrukhabad
34	कन्नौज	14	9	5	Kannauj
35	इटावा	72	39	33	Etawah
36	औरैया	76	49	27	Auraiya
37	कानपुर देहात	761	377	384	Kanpur Dehat
38	कानपुर नगर	485	269	216	Kanpur Nagar
39	जालौन	599	309	290	Jalaun

अनुबद्ध.....

Contd.....

1- क्षेत्रफल एवं जनसंख्या / Area and Population

1.4- उत्तर प्रदेश में जिलेवार अनुसूचित जनजाति की जनसंख्या 2011

Districtwise Scheduled Tribe Population in U.P. 2011

जनपद	ग्रामीण (Rural)			District
	व्यक्ति	पुरूष	स्त्री	
	Person	Male	Female	
1	2	3	4	1
40 झाँसी	1969	1046	923	Jhansi
41 ललितपुर	69775	35886	33889	Lalitpur
42 हमीरपुर	45	24	21	Hamirpur
43 महोबा	250	143	107	Mahoba
44 बाँदा	61	27	34	Banda
45 चित्रकूट	361	193	168	Chitrakoot
46 फतेहपुर	304	167	137	Fatehpur
47 प्रतापगढ़	453	235	218	Pratapgarh
48 कौशाम्बी	101	49	52	Kausambi
49 प्रयागराज	4861	2557	2304	Prayagraj
50 बाराबंकी	508	280	228	Barabanki
51 अयोध्या	721	359	362	Ayodhya
52 अम्बेदकर नगर	690	376	314	Ambedkar Nagar
53 सुल्तानपुर	681	349	332	Sultanpur
54 अमेठी	**	**	**	Amethi
55 बहराइच	10961	5498	5463	Bahraich
56 श्रावस्ती	5517	2882	2635	Shrawasti
57 बलरामपुर	24750	12605	12145	Balrampur
58 गोण्डा	626	336	290	Gonda
59 सिद्वार्थनगर	10590	5365	5225	Siddharth Nagar
60 बस्ती	3240	1668	1572	Basti
61 संतकबीर नगर	1561	802	759	Sant Kabir Nagar
62 महराजगंज	15037	7652	7385	Maharajganj
63 गोरखपुर	14499	7367	7132	Gorakhpur
64 कुशीनगर	76851	39171	37680	Kushi Nagar
65 देवरिया	102946	50588	52358	Deoria
66 आजमगढ़	8276	4148	4128	Azamgarh
67 मऊ	21302	10637	10665	Mau
68 बलिया	99178	51047	48131	Ballia
69 जौनपुर	4486	2237	2249	Jaunpur
70 गाजीपुर	27218	13873	13345	Ghazipur
71 चन्दौली	37688	19482	18206	Chandauli
72 वाराणसी	19144	9912	9232	Varanasi
73 संतरविदास नगर	1758	920	838	Sant Ravidas Nagar
74 मिर्जापुर	19188	9973	9215	Mirzapur
75 सोनभद्र	374916	192524	182392	Sonbhadra
उत्तर प्रदेश	**1031076**	**526315**	**504761**	**Uttar Pradesh**

** मातृ जनपद में सम्मिलित

** Included in Mother District

स्रोत:-भारतीय जनगणना 2011

Source-Census of India 2011

1- क्षेत्रफल एवं जनसंख्या / Area and Population

1.4- उत्तर प्रदेश में जिलेवार अनुसूचित जनजाति की जनसंख्या

Districtwise Scheduled Tribe Population in U.P. 2011

जनपद		नगरीय (Urban)			District
		व्यक्ति	पुरूष	स्त्री	
		Person	Male	Female	
1		5	6	7	1
1	सहारनपुर	832	443	389	Saharanpur
2	मुजफ्फर नगर	69	40	29	Muz. Nagar
3	शामली	**	**	**	Shamli
4	बिजनौर	84	39	45	Bijnor
5	मुरादाबाद	514	278	236	Moradabad
6	संभल	**	**	**	Sambhal
7	रामपुर	236	141	95	Rampur
8	अमरोहा	133	74	59	Amroha
9	मेरठ	3168	1706	1462	Meerut
10	बागपत	1	1	0	Bagapat
11	गाजियाबाद	3396	1796	1600	Ghaziabad
12	हापुड़	**	**	**	Hapur
13	गौतमबुद्व नगर	1995	1073	922	G.B. Nagar
14	बुलन्दशहर	157	90	67	Bulandshahr
15	अलीगढ़	355	193	162	Aligarh
16	हाथरस	35	21	14	Hathras
17	मथुरा	1207	663	544	Mathura
18	आगरा	6142	3262	2880	Agra
19	फिरोजाबाद	2457	1291	1166	Firozabad
20	एटा	106	67	39	Etah
21	कासगंज	30	14	16	Kasganj
22	मैनपुरी	2	1	1	Mainpuri
23	बदायूँ	51	28	23	Badaun
24	बरेली	2862	1468	1394	Bareilly
25	पीलीभीत	219	110	109	Pilibhit
26	शाहजहॉपुर	257	137	120	Shahjahanpur
27	खीरी	929	524	405	Kheri
28	सीतापुर	345	166	179	Sitapur
29	हरदोई	49	32	17	Hardoi
30	उन्नाव	511	268	243	Unnao
31	लखनऊ	6498	3518	2980	Lucknow
32	रायबरेली	331	171	160	Raebareli
33	फर्रूखाबाद	75	46	29	Farrukhabad
34	कन्नौज	1	0	1	Kannauj
35	इटावा	97	50	47	Etawah
36	औरैया	74	42	32	Auraiya
37	कानपुर देहात	40	21	19	Kanpur Dehat
38	कानपुर नगर	3268	1839	1429	Kanpur Nagar
39	जालौन	233	119	114	Jalaun

अनुबद्ध.....

Contd.....

1- क्षेत्रफल एवं जनसंख्या / Area and Population

1.4- उत्तर प्रदेश में जिलेवार अनुसूचित जनजाति की जनसंख्या

Districtwise Scheduled Tribe Population in U.P. 2011

जनपद	नगरीय (Urban)			District
	व्यक्ति	पुरूष	स्त्री	
	Person	Male	Female	
1	5	6	7	1
40 झाँसी	1904	1028	876	Jhansi
41 ललितपुर	1835	948	887	Lalitpur
42 हमीरपुर	429	235	194	Hamirpur
43 महोबा	397	212	185	Mahoba
44 बाँदा	102	55	47	Banda
45 चित्रकूट	5	3	2	Chitrakoot
46 फतेहपुर	36	22	14	Fatehpur
47 प्रतापगढ़	270	145	125	Pratapgarh
48 कौशाम्बी	92	53	39	Kausambi
49 प्रयागराज	3094	1713	1381	Prayagraj
50 बाराबंकी	102	53	49	Barabanki
51 अयोध्या	210	110	100	Ayodhya
52 अम्बेदकर नगर	56	30	26	Ambedkar Nagar
53 सुल्तानपुर	15	9	6	Sultanpur
54 अमेठी	**	**	**	Amethi
55 बहराइच	198	108	90	Bahraich
56 श्रावस्ती	17	7	10	Shrawasti
57 बलरामपुर	137	52	85	Balrampur
58 गोण्डा	244	140	104	Gonda
59 सिद्धार्थनगर	1431	722	709	Siddharth Nagar
60 बस्ती	380	208	172	Basti
61 संतकबीर नगर	32	21	11	Sant Kabir Nagar
62 महराजगंज	1398	709	689	Maharajganj
63 गोरखपुर	3673	1894	1779	Gorakhpur
64 कुशीनगर	3418	1832	1586	Kushi Nagar
65 देवरिया	6948	3628	3320	Deoria
66 आजमगढ़	1051	542	509	Azamgarh
67 मऊ	1613	827	786	Mau
68 बलिया	10936	5770	5166	Ballia
69 जौनपुर	250	126	124	Jaunpur
70 गाजीपुर	1494	791	703	Ghazipur
71 चन्दौली	4037	2089	1948	Chandauli
72 वाराणसी	9473	5080	4393	Varanasi
73 संतरविदास नगर	115	66	49	Sant Ravidas Nagar
74 मिर्जापुर	944	507	437	Mirzapur
75 सोनभद्र	10102	5301	4801	Sonbhadra
उत्तर प्रदेश	**103197**	**54768**	**48429**	**Uttar Pradesh**

** मातृ जनपद में सम्मिलित

** Included in Mother District

स्रोत:-भारतीय जनगणना 2011

Source-Census of India 2011

1- क्षेत्रफल एवं जनसंख्या / Area and Population

1.4- उत्तर प्रदेश में जिलेवार अनुसूचित जनजाति की जनसंख्या

Districtwise Scheduled Tribe Population in U.P. 2011

जनपद		कुल (Total)			कुल जनसंख्या से अनु0 जन0 जाति का प्रतिशत	District
		व्यक्ति Person	पुरूष Male	स्त्री Female	%Population of S.T. to total Population	
1		8	9	10	11	1
1	सहारनपुर	980	517	463	0.03	Saharanpur
2	मुजफ्फर नगर	317	176	141	0.01	Muz. Nagar
3	शामली	**	**	**	**	Shamli
4	बिजनौर	3058	1588	1470	0.08	Bijnor
5	मुरादाबाद	685	377	308	0.01	Moradabad
6	संभल	**	**	**	**	Sambhal
7	रामपुर	358	207	151	0.02	Rampur
8	अमरोहा	164	89	75	0.01	Amroha
9	मेरठ	3390	1828	1562	0.10	Meerut
10	बागपत	14	10	4	0.00	Bagapat
11	गाजियाबाद	3968	2104	1864	0.08	Ghaziabad
12	हापुड़	**	**	**	**	Hapur
13	गौतमबुद्ध नगर	2215	1189	1026	0.13	G.B. Nagar
14	बुलन्दशहर	198	118	80	0.01	Bulandshahr
15	अलीगढ़	629	340	289	0.02	Aligarh
16	हाथरस	268	137	131	0.02	Hathras
17	मथुरा	1520	826	694	0.06	Mathura
18	आगरा	7255	3827	3428	0.16	Agra
19	फिरोजाबाद	2565	1346	1219	0.10	Firozabad
20	एटा	140	87	53	0.01	Etah
21	कासगंज	150	80	70	0.01	Kasganj
22	मैनपुरी	478	258	220	0.03	Mainpuri
23	बदायूँ	58	30	28	0.00	Badaun
24	बरेली	3227	1664	1563	0.07	Bareilly
25	पीलीभीत	1714	892	822	0.08	Pilibhit
26	शाहजहाँपुर	508	259	249	0.02	Shahjahanpur
27	खीरी	53375	26984	26391	1.33	Kheri
28	सीतापुर	1602	833	769	0.04	Sitapur
29	हरदोई	349	186	163	0.01	Hardoi
30	उन्नाव	2926	1558	1368	0.09	Unnao
31	लखनऊ	7506	4036	3470	0.16	Lucknow
32	रायबरेली	1756	876	880	0.05	Raebareli
33	फर्रूखाबाद	230	124	106	0.01	Farrukhabad
34	कन्नौज	15	9	6	0.00	Kannauj
35	इटावा	169	89	80	0.01	Etawah
36	औरैया	150	91	59	0.01	Auraiya
37	कानपुर देहात	801	398	403	0.04	Kanpur Dehat
38	कानपुर नगर	3753	2108	1645	0.08	Kanpur Nagar
39	जालौन	832	428	404	0.05	Jalaun

अनुबद्ध.....

.....Contd

1- क्षेत्रफल एवं जनसंख्या / Area and Population

1.4- उत्तर प्रदेश में जिलेवार अनुसूचित जनजाति की जनसंख्या

Districtwise Scheduled Tribe Population in U.P. 2011

जनपद		कुल (Total)			कुल जनसंख्या से अनु0 जन0 जाति का प्रतिशत	District
		व्यक्ति Person	पुरूष Male	स्त्री Female	%Population of S.T. to total Population	
1		8	9	10	11	1
40	झाँसी	3873	2074	1799	0.19	Jhansi
41	ललितपुर	71610	36834	34776	5.86	Lalitpur
42	हमीरपुर	474	259	215	0.04	Hamirpur
43	महोबा	647	355	292	0.07	Mahoba
44	बाँदा	163	82	81	0.01	Banda
45	चित्रकूट	366	196	170	0.04	Chitrakoot
46	फतेहपुर	340	189	151	0.01	Fatehpur
47	प्रतापगढ़	723	380	343	0.02	Pratapgarh
48	कौशाम्बी	193	102	91	0.01	Kausambi
49	प्रयागराज	7955	4270	3685	0.13	Prayagraj
50	बाराबंकी	610	333	277	0.02	Barabanki
51	अयोध्या	931	469	462	0.04	Ayodhya
52	अम्बेदकर नगर	746	406	340	0.03	Ambedkar Nagar
53	सुल्तानपुर	696	358	338	0.02	Sultanpur
54	अमेठी	**	**	**	**	Amethi
55	बहराइच	11159	5606	5553	0.32	Bahraich
56	श्रावस्ती	5534	2889	2645	0.50	Shrawasti
57	बलरामपुर	24887	12657	12230	1.16	Balrampur
58	गोण्डा	870	476	394	0.03	Gonda
59	सिद्वार्थनगर	12021	6087	5934	0.47	Siddharth Nagar
60	बस्ती	3620	1876	1744	0.15	Basti
61	संतकबीर नगर	1593	823	770	0.09	Sant Kabir Nagar
62	महराजगंज	16435	8361	8074	0.61	Maharajganj
63	गोरखपुर	18172	9261	8911	0.41	Gorakhpur
64	कुशीनगर	80269	41003	39266	2.25	Kushi Nagar
65	देवरिया	109894	54216	55678	3.54	Deoria
66	आजमगढ़	9327	4690	4637	0.20	Azamgarh
67	मऊ	22915	11464	11451	1.04	Mau
68	बलिया	110114	56817	53297	3.40	Ballia
69	जौनपुर	4736	2363	2373	0.11	Jaunpur
70	गाजीपुर	28712	14664	14048	0.79	Ghazipur
71	चन्दौली	41725	21571	20154	2.14	Chandauli
72	वाराणसी	28617	14992	13625	0.78	Varanasi
73	संतरविदास नगर	1873	986	887	0.12	Sant Ravidas Nagar
74	मिर्जापुर	20132	10480	9652	0.81	Mirzapur
75	सोनभद्र	385018	197825	187193	20.67	Sonbhadra
	उत्तर प्रदेश	**1134273**	**581083**	**553190**	**0.57**	**Uttar Pradesh**

** मातृ जनपद में सम्मिलित

** Included in Mother District

स्रोत: भारतीय जनगणना 2011

Source: Census of India 2011

1- क्षेत्रफल एवं जनसंख्या / Area and Population

1.5- उत्तर प्रदेश में जिलेवार जनसंख्या तथा दशक अन्तर, 1961-2011

Districtwise Population and Decadal Variation in U.P. 1961-2011

जनपद	जनसंख्या (Populationl)						District
	1961	1971	1981	1991	2001	2011	
1	2	3	4	5	6	7	1
1 सहारनपुर	1615478	2054834	1821543	2309029	2896863	3466382	Saharanpur
2 मुजफ्फर नगर	1444921	1802289	2248483	2842543	3543362	4143512	Muz. Nagar
3 शामली	**	**	**	**	**	**	Shamli
4 बिजनौर	1190987	1490185	1927023	2454521	3131619	3682713	Bijnor
5 मुरादाबाद	1973715	2428971	3149406	2965293	3810983	4772006	Moradabad
6 संभल	**	**	**	**	**	**	Sambhal
7 रामपुर	701537	901209	1178621	1502141	1923739	2335819	Rampur
8 अमरोहा	--	--	--	1155742	1499068	1840221	Amroha
9 मेरठ	1819523	2007957	2767246	2417513	2973877	3443689	Meerut
10 बागपत	--	--	--	1030399	1163991	1303048	Bagapat
11 गाजियाबाद	1036714	1340902	1843130	2235675	3314070	4681645	Ghaziabad
12 हापुड़	**	**	**	**	**	**	Hapur
13 गौतमबुद्ध नगर	--	--	--	849742	1105292	1648115	G.B. Nagar
14 बुलन्दशहर	1573935	1891437	2358270	2468375	3009860	3499171	Bulandshahr
15 अलीगढ़	1765275	2111829	2574925	2449597	2992286	3673889	Aligarh
16 हाथरस	--	--	--	1126918	1336031	1564708	Hathras
17 मथुरा	1071279	1290307	1560447	1650653	2074516	2547184	Mathura
18 आगरा	1862142	2308638	2248483	2751021	3621702	4418797	Agra
19 फिरोजाबाद	--	--	--	1533054	2081752	2498156	Firozabad
20 एटा	1299674	1570925	1858692	2244998	1531645	1774480	Etah
21 कासगंज	**	**	**	**	1228705	1436719	Kasganj
22 मैनपुरी	1180894	1445534	1726202	1311026	1596718	1868529	Mainpuri
23 बदायूँ	1411657	1645967	1971946	2448338	3069426	3681896	Badaun
24 बरेली	1478490	1779867	2273030	2834616	3618589	4448359	Bareilly
25 पीलीभीत	616225	752114	1008312	1283103	1728108	2031007	Pilibhit
26 शाहजहाँपुर	1030256	1286104	1647664	1987395	2464930	3006538	Shahjahanpur
27 खीरी	1258433	1486590	1952680	2419234	3207232	4021243	Kheri
28 सीतापुर	1608057	1884400	2332282	2857009	3619661	4483992	Sitapur
29 हरदोई	1573171	1849519	2274929	2747082	3398306	4092845	Hardoi
30 उन्नाव	1226779	1484393	1822591	2200397	2700324	3108367	Unnao
31 लखनऊ	1338882	1617846	2014574	2762801	3647834	4589838	Lucknow
32 रायबरेली	1322121	1510812	1886940	2309928	2872335	3405559	Raebareli
33 फर्रूखाबाद	1295071	1556930	1949137	1284419	1570408	1885204	Farrukhabad
34 कन्नौज	--	--	--	1155847	1388923	1656616	Kannauj
35 इटावा	1182202	1447702	1742651	1130340	1338871	1581810	Etawah
36 औरैया	--	--	--	1000035	1179993	1379545	Auraiya
37 कानपुर देहात	2381497	2996232	374222	1303232	1563336	1796184	Kanpur Dehat
38 कानपुर नगर	--	--	--	3253572	4167999	4581268	Kanpur Nagar
39 जालौन	663168	813490	--	1219377	1454452	1689974	Jalaun

अनुबद्ध.....

Contd....

1.5- उत्तर प्रदेश में जिलेवार जनसंख्या तथा दशक अन्तर, 1961-2011

Districtwise Population and Decadal Variation in U.P. 1961-2011

जनपद	जनसंख्या (Populationl)						District
	1961	1971	1981	1991	2001	2011	
1	2	3	4	5	6	7	1
40 झाँसी	714484	870138	1137031	1429698	1744931	1998603	Jhansi
41 ललितपुर	372995	436920	577648	752043	977734	1221592	Lalitpur
42 हमीरपुर	794449	988215	1194168	884512	993792	1104285	Hamirpur
43 महोबा	..	..	..	581979	758379	875958	Mahoba
44 बाँदा	953731	1182215	1533990	1266143	1501602	1799410	Banda
45 चित्रकूट	..	..	..	595996	801957	991730	Chitrakoot
46 फतेहपुर	1065768	1278254	1572421	1899387	2308384	2632733	Fatehpur
47 प्रतापगढ़	1252196	1422707	1301049	2210700	2731174	3209141	Pratapgarh
48 कौशाम्बी	..	..	..	1022548	1291993	1599596	Kausambi
49 प्रयागराज	2438376	2937278	3797033	3898765	4937266	5954391	Prayagraj
50 बाराबंकी	1414547	1635593	1992074	2112782	2673581	3260699	Barabanki
51 अयोध्या	1634665	1927281	2382815	1684747	2088928	2470996	Ayodhya
52 अम्बेदकर नगर	..	..	..	1629353	2026876	2397888	Ambedkar Nagar
53 सुल्तानपुर	1412984	1642928	2042778	2571706	3214832	3797117	Sultanpur
54 अमेठी	..	..	..	..	..	..	Amethi
55 बहराइच	1499929	1726972	2216245	1840373	2701478	3487731	Bahraich
56 श्रावस्ती	..	..	..	923377	855985	1117361	Shrawasti
57 बलरामपुर	..	..	..	1368630	1682350	2148665	Balrampur
58 गोण्डा	2073237	2302029	2834562	2204445	2765586	3433919	Gonda
59 सिद्धार्थनगर	..	..	1380133	1607964	2040085	2559297	Siddharth Nagar
60 बस्ती	2695755	2984090	2197936	1686327	2084814	2464464	Basti
61 संतकबीर नगर	..	..	..	1152116	1420226	1715183	Sant Kabir Nagar
62 महराजगंज	..	..	1335090	1676378	2173878	2684703	Maharajganj
63 गोरखपुर	2565182	3038177	2460611	3066002	3769456	4440895	Gorakhpur
64 कुशीनगर	..	..	..	2256334	2891667	3564544	Kushi Nagar
65 देवरिया	2375075	2812350	3496564	2183690	2714179	3100946	Deoria
66 आजमगढ़	2408052	2857484	2512954	3128623	3939916	4613913	Azamgarh
67 मऊ	..	..	1126256	1445782	1854950	2205968	Mau
68 बलिया	1344016	1588935	1850296	2262273	2760667	3239774	Ballia
69 जौनपुर	1727264	2005434	2532734	3214636	3911679	4494204	Jaunpur
70 गाजीपुर	1321578	1531654	1944669	2416617	3037582	3620268	Ghazipur
71 चन्दौली	..	..	..	1274839	1643251	1952756	Chandauli
72 वाराणसी	2364874	2852459	3701006	2508110	3138671	3676841	Varanasi
73 संतरविदास नगर	..	..	..	1077633	1353705	1578213	Sant Ravidas Nagar
74 मिर्जापुर	1246958	1541088	1261150	1657139	2074709	2496970	Mirzapur
75 सोनभद्र	..	..	777999	1075041	1504852	1862559	Sonbhadra
उत्तर प्रदेश	**70648198**	**84519184**	**100932907**	**132061653**	**166197921**	**199812341**	**Uttar Pradesh**

** मातृ जनपद में सम्मिलित

** Included in Mother District

स्रोत: भारतीय जनगणना 2011

Source: Census of India 2011

1- क्षेत्रफल एवं जनसंख्या / Area and Population

1.5- उत्तर प्रदेश में जिलेवार जनसंख्या तथा दशक अन्तर, 1961-2011

Districtwise Population and Decadal Variation in U.P., 1961-2011

जनपद		जनसंख्या में दशक अन्तर (प्रतिशत) Decadal Variation in Population (Percentage)					District
		1961-71	1971- 81	1981- 91	1991- 01	2001-11	
1		8	9	10	11	12	1
1	सहारनपुर	27.20	30.14	26.76	25.46	19.66	Saharanpur
2	मुजफ्फर नगर	24.73	26.20	24.98	24.65	16.94	Muz. Nagar
3	शामली	**	**	**	**	**	Shamli
4	बिजनौर	25.12	30.14	26.57	27.59	17.60	Bijnor
5	मुरादाबाद	23.07	29.07	30.85	28.52	25.22	Moradabad
6	संभल	**	**	**	**	**	Sambhal
7	रामपुर	28.46	30.78	27.45	28.07	21.42	Rampur
8	अमरोहा	**	**	**	**	22.76	Amroha
9	मेरठ	21.35	25.33	24.60	23.99	15.89	Meerut
10	बागपत	**	**	**	12.97	11.95	Bagapat
11	गाजियाबाद	29.34	37.45	46.70	47.19	41.27	Ghaziabad
12	हापुड़	**	**	**	**	**	Hapur
13	गौतमबुद्ध नगर	**	**	**	41.46	49.11	G.B. Nagar
14	बुलन्दशहर	18.66	24.68	20.85	18.02	16.26	Bulandshahr
15	अलीगढ़	19.63	21.93	28.00	22.15	22.78	Aligarh
16	हाथरस	..	..	..	18.56	17.12	Hathras
17	मथुरा	20.45	20.94	23.76	25.68	22.78	Mathura
18	आगरा	23.98	23.58	22.35	31.60	22.01	Agra
19	फिरोजाबाद	**	**	21.65	33.91	20.00	Firozabad
20	एटा	20.87	18.32	20.78	24.29	15.08	Etah
21	कासगंज	**	**	**	**	16.93	Kasganj
22	मैनपुरी	22.41	19.42	..	21.79	17.02	Mainpuri
23	बदायूँ	16.60	19.80	24.16	25.37	19.95	Badaun
24	बरेली	20.38	27.71	24.71	27.66	22.93	Bareilly
25	पीलीभीत	22.05	34.06	27.25	28.22	17.53	Pilibhit
26	शाहजहॉपुर	13.79	28.11	20.62	28.20	21.97	Shahjahanpur
27	खीरी	18.13	31.35	23.89	32.57	25.38	Kheri
28	सीतापुर	17.18	24.03	27.24	26.69	23.88	Sitapur
29	हरदोई	17.57	23.00	20.75	23.71	20.44	Hardoi
30	उन्नाव	21.00	22.78	20.73	22.72	15.11	Unnao
31	लखनऊ	20.84	24.52	37.14	32.03	25.82	Lucknow
32	रायबरेली	14.27	24.90	23.10	24.35	18.56	Raebareli
33	फर्रूखाबाद	20.22	25.19	25.20	22.27	20.05	Farrukhabad
34	कन्नौज	**	**	**	20.16	19.27	Kannauj
35	इटावा	22.46	20.37	21.92	18.45	18.15	Etawah
36	औरैया	**	**	**	18.00	16.91	Auraiya
37	कानपुर देहात	**	**	**	19.96	14.89	Kanpur Dehat
38	कानपुर नगर	25.81	24.90	21.77	28.11	9.92	Kanpur Nagar
39	जालौन	21.79	32.10	25.74	19.28	16.19	Jalaun

अनुबद्ध.....

Contd.....

1.5- उत्तर प्रदेश में जिलेवार जनसंख्या तथा दशक अन्तर, 1961-2011

Districtwise Population and Decadal Variation in U.P., 1961-2011

जनपद	जनसंख्या में दशक अन्तर (प्रतिशत) Decadal Variation in Population (Percentage)					District
	1961-71	1971- 81	1981- 91	1991- 01	2001-11	
1	8	9	10	11	12	1
40 झाँसी	21.79	30.67	25.74	22.05	14.54	Jhansi
41 ललितपुर	17.14	32.21	30.19	30.01	24.94	Lalitpur
42 हमीरपुर	22.67	21.24	23.64	18.00	11.12	Hamirpur
43 महोबा	**	**	**	21.73	15.50	Mahoba
44 बाँदा	24.39	20.84	22.80	21.42	19.83	Banda
45 चित्रकूट	**	**	**	28.56	23.66	Chitrakoot
46 फतेहपुर	19.94	23.01	20.78	21.53	14.05	Fatehpur
47 प्रतापगढ़	13.62	26.59	**	23.54	17.50	Pratapgarh
48 कौशाम्बी	**	**	**	26.46	23.81	Kausambi
49 प्रयागराज	20.46	29.27	29.61	26.61	20.60	Prayagraj
50 बाराबंकी	15.63	21.80	21.64	26.54	21.96	Barabanki
51 अयोध्या	17.90	23.62	25.01	23.99	18.29	Ayodhya
52 अम्बेदकर नगर	..	..	..	24.40	18.30	Ambedkar Nagar
53 सुल्तानपुर	16.27	24.34	25.27	25.01	18.11	Sultanpur
54 अमेठी	..	..	..	..	..	Amethi
55 बहराइच	15.14	28.33	24.70	29.38	29.10	Bahraich
56 श्रावस्ती	**	**	**	27.40	30.54	Shrawasti
57 बलरामपुर	**	**	**	22.92	27.72	Balrampur
58 गोण्डा	11.04	23.13	26.05	25.45	24.17	Gonda
59 सिद्धार्थनगर	13.65	19.90	26.98	26.87	25.45	Siddharth Nagar
60 बस्ती	18.41	24.33	26.98	23.63	18.21	Basti
61 संतकबीर नगर	**	**	**	23.27	20.77	Sant Kabir Nagar
62 महराजगंज	**	**	**	29.68	23.50	Maharajganj
63 गोरखपुर	18.44	24.93	22.75	22.94	17.81	Gorakhpur
64 कुशीनगर	**	**	**	28.23	23.27	Kushi Nagar
65 देवरिया	18.41	24.33	26.98	24.22	14.25	Deoria
66 आजमगढ़	18.66	24.03	**	25.93	17.11	Azamgarh
67 मऊ	**	**	**	28.23	18.92	Mau
68 बलिया	16.10	26.29	26.92	22.07	17.35	Ballia
69 जौनपुर	15.90	26.97	24.27	21.68	14.89	Jaunpur
70 गाजीपुर	20.62	29.75	31.33	25.70	19.18	Ghazipur
71 चन्दौली	**	**	**	28.90	18.83	Chandauli
72 वाराणसी	**	**	**	25.14	17.15	Varanasi
73 संतरविदास नगर	**	**	**	25.62	16.58	Sant Ravidas Nagar
74 मिर्जापुर	18.22	22.43	16.29	27.69	20.35	Mirzapur
75 सोनभद्र	23.59	32.32	**	36.14	23.77	Sonbhadra
उत्तर प्रदेश	**19.78**	**25.49**	**25.48**	**25.85**	**20.23**	**Uttar Pradesh**

** मातृ जनपद में सम्मिलित

** Included in Mother District

स्रोत: भारतीय जनगणना 2011

Source: Census of India 2011

1- क्षेत्रफल एवं जनसंख्या / Area and Population

1.6- उत्तर प्रदेश में जिलेवार ग्रामों एवं नगरों की संख्या 1991, 2001, 2011

Districtwise No. of Villages and Towns in U.P. 1991, 2001 , 2011

ग्राम (Villages)

जनपद	1991			2001			District
	आबाद	गैर आबाद	कुल	आबाद	गैर आबाद	कुल	
	Inhabited	Uninhabited	Total	Inhabited	Uninhabited	Total	
1	2	3	4	5	6	7	1
1 सहारनपुर	1278	329	1607	1264	342	1606	Saharanpur
2 मुजफ्फर नगर	886	141	1027	893	132	1025	Muz. Nagar
3 शामली	**	**	**	**	**	**	Shamli
4 बिजनौर	2132	897	3029	2148	841	2989	Bijnor
5 मुरादाबाद	1581	261	1842	1559	241	1800	Moradabad
6 संभल	**	**	**	**	**	**	Sambhal
7 रामपुर	1098	55	1153	1092	63	1155	Rampur
8 अमरोहा	919	205	1124	940	184	1124	Amroha
9 मेरठ	613	63	676	622	52	674	Meerut
10 बागपत	287	27	314	289*	26*	315*	Bagapat
11 गाजियाबाद	516	40	556	522	38	560	Ghaziabad
12 हापुड़	**	**	**	**	**	**	Hapur
13 गौतमबुद्ध नगर	387	33	420	392	30	422	G.B. Nagar
14 बुलन्दशहर	1122	73	1195	1126	71	1197	Bulandshahr
15 अलीगढ़	1184	28	1212	1180	30	1210	Aligarh
16 हाथरस	657	16	673	656	16	672	Hathras
17 मथुरा	736	152	888	736	144	880	Mathura
18 आगरा	904	36	940	903	35	938	Agra
19 फिरोजाबाद	795	20	815	795	19	814	Firozabad
20 एटा	1507	103	1610	1517	93	1610	Etah
21 कासगंज	**	**	**	**	**	**	Kasganj
22 मैनपुरी	821	35	856	821	33	854	Mainpuri
23 बदायूँ	1780	301	2081	1782	299	2081	Badaun
24 बरेली	1851	221	2072	1865	205	2070	Bareilly
25 पीलीभीत	1210	139	1349	1216	133	1349	Pilibhit
26 शाहजहाँपुर	2130	295	2425	2157	268	2425	Shahjahanpur
27 खीरी	1712	99	1811	1709	150	1859	Kheri
28 सीतापुर	2314	34	2348	2321	27	2348	Sitapur
29 हरदोई	1883	100	1983	1901	169	2070	Hardoi
30 उन्नाव	1693	102	1795	1689	105	1794	Unnao
31 लखनऊ	824	10	834	822	13	835	Lucknow
32 रायबरेली	1737	43	1780	1733	40	1773	Raebareli
33 फर्रूखाबाद	881	129	1010	883	124	1007	Farrukhabad
34 कन्नौज	589	65	654	693	59	752	Kannauj
35 इटावा	1461	81	1542	686	6	692	Etawah
36 औरैया	..	..	..	776	65	841	Auraiya
37 कानपुर देहात	970	62	1032	971	60	1031	Kanpur Dehat
38 कानपुर नगर	899	105	1004	909	94	1003	Kanpur Nagar
39 जालौन	942	209	1151	937	214	1151	Jalaun

अनुवद्ध.....

Contd.....

1- क्षेत्रफल एवं जनसंख्या / Area and Population

1.6- उत्तर प्रदेश में जिलेवार ग्रामों एवं नगरों की संख्या 1991, 2001, 2011

Districtwise No. of Villages and Towns in U.P. 1991, 2001 , 2011

ग्राम (Villages)

जनपद	1991			2001			District
	आबाद	गैर आबाद	कुल	आबाद	गैर आबाद	कुल	
	Inhabited	Uninhabited	Total	Inhabited	Uninhabited	Total	
1	2	3	4	5	6	7	1
40 झाँसी	760	79	839	764	185	949	Jhansi
41 ललितपुर	689	65	754	697	81	778	Lalitpur
42 हमीरपुर	511	136	647	521	127	648	Hamirpur
43 महोबा	415	85	500	421	79	500	Mahoba
44 बाँदा	675	43	718	682	36	718	Banda
45 चित्रकूट	526	97	623	545	85	630	Chitrakoot
46 फतेहपुर	1352	164	1516	1353	169	1522	Fatehpur
47 प्रतापगढ़	2181	38	2219	2182	37	2219	Pratapgarh
48 कौशाम्बी	824	143	967	742	126	868	Kausambi
49 प्रयागराज	2715	263	2978	2802	262	3064	Prayagraj
50 बाराबंकी	1812	31	1843	1821	21	1842	Barabanki
51 अयोध्या	1233	37	1270	1247	25	1272	Ayodhya
52 अम्बेदकर नगर	1677	105	1782	1675	105	1780	Ambedkar Nagar
53 सुल्तानपुर	2495	34	2529	2499	32	2531	Sultanpur
54 अमेठी	**	**	**	**	**	**	Amethi
55 बहराइच	1203	24	1227	1204	22	1226	Bahraich
56 श्रावस्ती	687	22	709	679	25	704	Shrawasti
57 बलरामपुर	1004	17	1021	999	22	1021	Balrampur
58 गोण्डा	1814	7	1821	1815	6	1821	Gonda
59 सिद्वार्थनगर	2452	241	2693	2338	194	2532	Siddharth Nagar
60 बस्ती	3066	285	3351	3156	193	3351	Basti
61 संतकबीर नगर	1561	166	1727	1576	151	1727	Sant Kabir Nagar
62 महराजगंज	1207	60	1267	1203	55	1258	Maharajganj
63 गोरखपुर	2880	439	3319	2924	403	3327	Gorakhpur
64 कुशीनगर	1546	74	1620	1572	69	1641	Kushi Nagar
65 देवरिया	2004	168	2172	2008	153	2161	Deoria
66 आजमगढ़	3721	412	4133	3792	314	4106	Azamgarh
67 मऊ	1472	172	1644	1499	123	1622	Mau
68 बलिया	1791	435	2226	1830	530	2360	Ballia
69 जौनपुर	3269	122	3391	3290	96	3386	Jaunpur
70 गाजीपुर	2583	781	3364	2665	699	3364	Ghazipur
71 चन्दौली	1365	268	1633	1419	219	1638	Chandauli
72 वाराणसी	1262	74	1336	1289	38	1327	Varanasi
73 संतरविदास नगर	1075	149	1224	1097	127	1224	SantRavidas Nagar
74 मिर्जापुर	1722	265	1987	1767	218	1985	Mirzapur
75 सोनभद्र	1346	80	1426	1363	61	1424	Sonbhadra
उत्तर प्रदेश	**97135**	**10192**	**107327**	**97941**	**9511**	**107452**	**Uttar Pradesh**

** मातृ जनपद में सम्मिलित

** Included in Mother District

स्रोत:-भारतीय जनगणना

Source-Census of India

1- क्षेत्रफल एवं जनसंख्या / Area and Population

1.6- उत्तर प्रदेश में जिलेवार ग्रामों एवं नगरों की संख्या 1991, 2001, 2011

Districtwise No. of Villages and Towns in U.P. 1991, 2001 , 2011

जनपद	ग्राम (Villages) 2011			नगर एवं नगर समूह (Towns & Urban Agglomerations)			District
	आबाद	गैर आबाद	कुल	1991	2001	2011	
	Inhabited	Uninhabited	Total				
1	8	9	10	11	12	13	1
1 सहारनपुर	1243	329	1572	13	13	16	Saharanpur
2 मुजफ्फर नगर	880	139	1019	21	21	27	Muz. Nagar
3 शामली	**	**	**	**	**	**	Shamli
4 बिजनौर	2186	798	2984	20	21	26	Bijnor
5 मुरादाबाद	1550	243	1793	12	13	17	Moradabad
6 संभल	**	**	**	**	**	**	Sambhal
7 रामपुर	1108	55	1163	8	8	10	Rampur
8 अमरोहा	959	164	1123	8	8	9	Amroha
9 मेरठ	604	59	663	15	15	18	Meerut
10 बागपत	290	25	315	8	8	8	Bagapat
11 गाजियाबाद	511	36	547	17	17	26	Ghaziabad
12 हापुड़	**	**	**	**	**	**	Hapur
13 गौतमबुद्ध नगर	304	16	320	9	9	13	G.B. Nagar
14 बुलन्दशहर	1174	68	1242	16	16	21	Bulandshahr
15 अलीगढ़	1170	29	1199	13	13	24	Aligarh
16 हाथरस	655	14	669	9	9	12	Hathras
17 मथुरा	730	144	874	18	18	25	Mathura
18 आगरा	893	36	929	14	16	27	Agra
19 फिरोजाबाद	790	17	807	9	9	9	Firozabad
20 एटा	853	29	882	19	19	10	Etah
21 कासगंज	650	65	715	**	**	11	Kasganj
22 मैनपुरी	820	31	851	9	9	9	Mainpuri
23 बदायूँ	1785	276	2061	23	23	23	Badaun
24 बरेली	1855	196	2051	22	22	31	Bareilly
25 पीलीभीत	1295	140	1435	9	9	11	Pilibhit
26 शाहजहाँपुर	2088	240	2328	10	10	11	Shahjahanpur
27 खीरी	1706	88	1794	10	10	14	Kheri
28 सीतापुर	2317	31	2348	11	11	12	Sitapur
29 हरदोई	1907	163	2070	14	14	13	Hardoi
30 उन्नाव	1693	102	1795	19	19	21	Unnao
31 लखनऊ	803	4	807	8	8	12	Lucknow
32 रायबरेली	1733	40	1773	9	9	9	Raebareli
33 फर्रूखाबाद	872	133	1005	6	6	9	Farrukhabad
34 कन्नौज	688	64	752	8	8	8	Kannauj
35 इटावा	686	6	692	6	6	6	Etawah
36 औरैया	769	70	839	7	7	9	Auraiya
37 कानपुर देहात	966	63	1029	8	8	12	Kanpur Dehat
38 कानपुर नगर	902	101	1003	6	9	10	Kanpur Nagar
39 जालौन	942	209	1151	10	10	10	Jalaun

अनुवद्ध.....

Contd.....

1- क्षेत्रफल एवं जनसंख्या / Area and Population

1.6- उत्तर प्रदेश में जिलेवार ग्रामों एवं नगरों की संख्या 1991, 2001, 2011

Districtwise No. of Villages and Towns in U.P. 1991, 2001 , 2011

जनपद	ग्राम (Villages) 2011			नगर एवं नगर समूह (Towns & Urban Agglomerations)			District
	आबाद	गैर आबाद	कुल	1991	2001	2011	
	Inhabited	Uninhabited	Total				
1	8	9	10	11	12	13	1
40 झाँसी	745	71	816	16	16	19	Jhansi
41 ललितपुर	691	61	752	4	4	6	Lalitpur
42 हमीरपुर	497	130	627	7	7	7	Hamirpur
43 महोबा	435	86	521	5	5	5	Mahoba
44 बाँदा	657	37	694	8	8	8	Banda
45 चित्रकूट	562	94	656	3	3	4	Chitrakoot
46 फतेहपुर	1352	163	1515	6	6	7	Fatehpur
47 प्रतापगढ़	2183	34	2217	7	7	9	Pratapgarh
48 कौशाम्बी	729	139	868	7	7	9	Kausambi
49 प्रयागराज	2809	244	3053	12	12	25	Prayagraj
50 बाराबंकी	1817	22	1839	12	12	15	Barabanki
51 अयोध्या	1235	29	1264	6	6	10	Ayodhya
52 अम्बेदकर नगर	1649	101	1750	7	7	7	Ambedkar Nagar
53 सुल्तानपुर	2498	29	2527	7	7	11	Sultanpur
54 अमेठी	**	**	**	**	**	**	Amethi
55 बहराइच	1359	31	1390	4	4	5	Bahraich
56 श्रावस्ती	509	32	541	2	2	2	Shrawasti
57 बलरामपुर	998	17	1015	4	4	6	Balrampur
58 गोण्डा	1812	5	1817	7	7	10	Gonda
59 सिद्वार्थनगर	2336	169	2505	4	4	8	Siddharth Nagar
60 बस्ती	3160	188	3348	2	2	3	Basti
61 संतकबीर नगर	1582	144	1726	5	5	6	Sant Kabir Nagar
62 महराजगंज	1212	50	1262	6	6	7	Maharajganj
63 गोरखपुर	2937	382	3319	8	9	14	Gorakhpur
64 कुशीनगर	1579	60	1639	7	7	8	Kushi Nagar
65 देवरिया	2019	143	2162	10	10	10	Deoria
66 आजमगढ़	3800	301	4101	15	15	20	Azamgarh
67 मऊ	1499	111	1610	9	9	14	Mau
68 बलिया	1843	518	2361	9	9	11	Ballia
69 जौनपुर	3287	94	3381	9	9	13	Jaunpur
70 गाजीपुर	2740	627	3367	8	8	8	Ghazipur
71 चन्दौली	1425	204	1629	6	5	11	Chandauli
72 वाराणसी	1258	37	1295	9	9	39	Varanasi
73 संतरविदास नगर	1087	130	1217	7	7	11	Sant Ravidas Nagar
74 मिर्जापुर	1745	216	1961	6	6	10	Mirzapur
75 सोनभद्र	1391	38	1429	14	14	18	Sonbhadra
उत्तर प्रदेश	**97814**	**8960**	**106774**	**682**	**689**	**915**	**Uttar Pradesh**

** मातृ जनपद में सम्मिलित

** Included in Mother District

स्रोत:-भारतीय जनगणना

Source-Census of India

1- क्षेत्रफल एवं जनसंख्या / Area and Population

1.7- उत्तर प्रदेश में जिलेवार जनसंख्या आकार वर्ग अनुसार ग्रामों का वर्गीकरण 2011

Districtwise Villages Classified by Population Size in U.P. 2011

जनपद	जनसंख्या आकार (Population Size)				District
	आबाद ग्रामों की कुल संख्या Total No. of Inhabited Villages	कुल ग्रामीण जनसंख्या Total rural Population	200 से कम		
			आबाद ग्रामों की संख्या No. of Inhabited Villages	जनसंख्या Population	
1	2	3	4	5	1
1 सहारनपुर	1,243	2399856	82	5975	Saharanpur
2 मुजफ्फर नगर	880	2952200	51	4216	Muz. Nagar
3 शामली	**	**	**	**	Shamli
4 बिजनौर	2,186	2757401	282	22113	Bijnor
5 मुरादाबाद	1,550	3198383	64	4137	Moradabad
6 संभल	**	**	**	**	Sambhal
7 रामपुर	1,108	1747172	79	7327	Rampur
8 अमरोहा	959	1381508	76	6532	Amroha
9 मेरठ	604	1684507	41	3137	Meerut
10 बागपत	290	1028023	15	1042	Bagapat
11 गाजियाबाद	511	1519098	25	1556	Ghaziabad
12 हापुड़	**	**	**	**	Hapur
13 गौतमबुद्ध नगर	304	673806	25	1541	G.B. Nagar
14 बुलन्दशहर	1,174	2631742	26	1885	Bulandshahr
15 अलीगढ़	1,170	2456698	16	1508	Aligarh
16 हाथरस	655	1232015	22	2308	Hathras
17 मथुरा	730	1791191	41	4044	Mathura
18 आगरा	893	2394602	14	1673	Agra
19 फिरोजाबाद	790	1664987	18	2090	Firozabad
20 एटा	853	1506338	23	2437	Etah
21 कासगंज	650	1148512	16	1621	Kasganj
22 मैनपुरी	820	1580087	22	2748	Mainpuri
23 बदायूँ	1,785	3037301	50	5118	Badaun
24 बरेली	1,855	2879950	94	8609	Bareilly
25 पीलीभीत	1,295	1679592	212	17390	Pilibhit
26 शाहजहाँपुर	2,088	2412446	203	17630	Shahjahanpur
27 खीरी	1,706	3560208	96	9155	Kheri
28 सीतापुर	2,317	3953208	49	6083	Sitapur
29 हरदोई	1,907	3551039	51	6029	Hardoi
30 उन्नाव	1,693	2576721	52	4533	Unnao
31 लखनऊ	803	1550842	16	1723	Lucknow
32 रायबरेली	1,733	3097564	67	6514	Raebareli
33 फर्रूखाबाद	872	1469019	31	4023	Farrukhabad
34 कन्नौज	688	1375775	11	1490	Kannauj
35 इटावा	686	1215511	18	2208	Etawah
36 औरैया	769	1145323	32	3403	Auraiya
37 कानपुर देहात	966	1622761	23	2462	Kanpur Dehat
38 कानपुर नगर	902	1565623	26	2581	Kanpur Nagar
39 जालौन	942	1271074	58	4954	Jalaun

अनुवद्ध.....

Contd.....

1- क्षेत्रफल एवं जनसंख्या / Area and Population

1.7- उत्तर प्रदेश में जिलेवार जनसंख्या आकार वर्ग अनुसार ग्रामों का वर्गीकरण 2011

Districtwise Villages Classified by Population Size in U.P. 2011

जनपद	जनसंख्या आकार (Population Size)				District
	आबाद ग्रामों की कुल संख्या Total No. of Inhabited Villages	कुल ग्रामीण जनसंख्या Total rural Population	200 से कम		
			आबाद ग्रामों की संख्या No. of Inhabited Villages	जनसंख्या Population	
1	2	3	4	5	1
40 झाँसी	745	1165119	35	2066	Jhansi
41 ललितपुर	691	1046214	55	4267	Lalitpur
42 हमीरपुर	497	894437	41	3554	Hamirpur
43 महोबा	435	690577	33	2576	Mahoba
44 बाँदा	657	1523655	38	3350	Banda
45 चित्रकूट	562	895398	46	3995	Chitrakoot
46 फतेहपुर	1,352	2310740	48	5375	Fatehpur
47 प्रतापगढ़	2,183	3033899	103	13073	Pratapgarh
48 कौशाम्बी	729	1475140	20	2389	Kausambi
49 प्रयागराज	2,809	4481518	220	20196	Prayagraj
50 बाराबंकी	1,817	2929896	66	7511	Barabanki
51 अयोध्या	1,235	2130743	51	4915	Ayodhya
52 अम्बेदकर नगर	1,649	2117158	119	13297	Ambedkar Nagar
53 सुल्तानपुर	2,498	3597201	126	14170	Sultanpur
54 अमेठी	**	**	**	**	Amethi
55 बहराइच	1,359	3203687	31	3183	Bahraich
56 श्रावस्ती	509	1078712	10	576	Shrawasti
57 बलरामपुर	998	1982274	16	1693	Balrampur
58 गोण्डा	1,812	3208890	55	6539	Gonda
59 सिद्धार्थनगर	2,336	2398606	189	17771	Siddharth Nagar
60 बस्ती	3,160	2326367	513	45860	Basti
61 संतकबीर नगर	1,582	1586652	184	16783	Sant Kabir Nagar
62 महराजगंज	1,212	2549973	45	3554	Maharajganj
63 गोरखपुर	2,937	3604766	442	41749	Gorakhpur
64 कुशीनगर	1,579	3396437	70	6109	Kushi Nagar
65 देवरिया	2,019	2784143	155	13937	Deoria
66 आजमगढ़	3,800	4220512	590	47985	Azamgarh
67 मऊ	1,499	1706760	296	25633	Mau
68 बलिया	1,843	2935665	312	28020	Ballia
69 जौनपुर	3,287	4147624	384	36457	Jaunpur
70 गाजीपुर	2,740	3345908	545	41841	Ghazipur
71 चन्दौली	1,425	1710203	233	20041	Chandauli
72 वाराणसी	1,258	2079790	129	11088	Varanasi
73 संतरविदास नगर	1,087	1348911	142	13990	Sant Ravidas Nagar
74 मिर्जापुर	1,745	2149403	232	19465	Mirzapur
75 सोनभद्र	1,391	1548217	231	21455	Sonbhadra
उत्तर प्रदेश	**97,814**	**155317278**	**7,832**	**706258**	**Uttar Pradesh**

** मातृ जनपद में सम्मिलित

** Included in Mother District

स्रोत:-भारतीय जनगणना 2011

Source-Census of India2011

1- क्षेत्रफल एवं जनसंख्या / Area and Population

1.7- उत्तर प्रदेश में जिलेवार जनसंख्या आकार वर्ग अनुसार ग्रामों का वर्गीकरण 2011

Districtwise Villages Classified by Population Size in U.P. 2011

जनपद	जनसंख्या आकार (Population size)						District
	200- 499		500- 999		1000-1999		
	आबाद ग्राम	जनसंख्या	आबाद ग्राम	जनसंख्या	आबाद ग्राम	जनसंख्या	
	Inhabited Villages	Popula-tion	Inhabited Villages	Popula-tion	Inhabited Villages	Population	
1	6	7	8	9	10	11	1
1 सहारनपुर	117	40743	215	163133	389	571987	Saharanpur
2 मुजफ्फर नगर	41	15065	71	53202	212	323355	Muz. Nagar
3 शामली	**	**	**	**	**	**	Shamli
4 बिजनौर	339	119836	584	429290	583	825552	Bijnor
5 मुरादाबाद	120	44881	294	222055	492	719031	Moradabad
6 संभल	**	**	**	**	**	**	Sambhal
7 रामपुर	141	48519	272	201318	343	500282	Rampur
8 अमरोहा	125	42976	251	185645	300	432135	Amroha
9 मेरठ	26	9404	63	47237	147	218256	Meerut
10 बागपत	9	3674	22	17292	67	102888	Bagapat
11 गाजियाबाद	22	7700	47	35322	136	201827	Ghaziabad
12 हापुड़	**	**	**	**	**	**	Hapur
13 गौतमबुद्ध नगर	17	6208	32	23889	106	161605	G.B. Nagar
14 बुलन्दशहर	38	12772	172	130414	413	612519	Bulandshahr
15 अलीगढ़	66	25036	240	185012	421	607514	Aligarh
16 हाथरस	59	21384	143	106660	224	315417	Hathras
17 मथुरा	62	22670	113	86300	191	279784	Mathura
18 आगरा	46	18146	146	108098	256	382722	Agra
19 फिरोजाबाद	60	22182	184	140531	254	370833	Firozabad
20 एटा	92	32755	204	149927	282	397625	Etah
21 कासगंज	69	24048	142	106214	225	319653	Kasganj
22 मैनपुरी	92	33515	200	152253	246	353570	Mainpuri
23 बदायूँ	158	58364	424	319543	666	959848	Badaun
24 बरेली	229	83513	472	353175	601	862512	Bareilly
25 पीलीभीत	163	58324	290	216008	386	541919	Pilibhit
26 शाहजहाँपुर	348	126550	665	488891	592	833603	Shahjahanpur
27 खीरी	170	63726	337	251756	489	709082	Kheri
28 सीतापुर	242	89299	557	412774	744	1074221	Sitapur
29 हरदोई	187	70345	447	328911	585	833389	Hardoi
30 उन्नाव	231	84761	527	390299	516	717919	Unnao
31 लखनऊ	68	27684	173	134165	276	392890	Lucknow
32 रायबरेली	213	78992	427	314570	533	761898	Raebareli
33 फर्रूखाबाद	81	27871	232	168267	294	418079	Farrukhabad
34 कन्नौज	64	23572	149	113864	224	321562	Kannauj
35 इटावा	73	26874	162	122528	236	343907	Etawah
36 औरैया	122	43687	193	145598	246	345754	Auraiya
37 कानपुर देहात	78	28843	255	190894	341	493017	Kanpur Dehat
38 कानपुर नगर	108	38965	240	182010	278	394852	Kanpur Nagar
39 जालौन	151	54337	270	203819	292	412494	Jalaun

अनुवद्ध.....

Contd.....

1- क्षेत्रफल एवं जनसंख्या / Area and Population

1.7- उत्तर प्रदेश में जिलेवार जनसंख्या आकार वर्ग अनुसार ग्रामों का वर्गीकरण 2011

Districtwise Villages Classified by Population Size in U.P. 2011

जनपद	जनसंख्या आकार (Population size)						District
	200- 499		500- 999		1000-1999		
	आबाद ग्राम	जनसंख्या	आबाद ग्राम	जनसंख्या	आबाद ग्राम	जनसंख्या	
	Inhabited Villages	Popula-tion	Inhabited Villages	Popula-tion	Inhabited Villages	Population	
1	6	7	8	9	10	11	1
40 झाँसी	79	27791	187	137340	250	355572	Jhansi
41 ललितपुर	80	29442	180	132111	227	325860	Lalitpur
42 हमीरपुर	52	18143	85	62812	149	220640	Hamirpur
43 महोबा	62	22212	97	72814	129	188589	Mahoba
44 बाँदा	52	19006	110	82256	184	271526	Banda
45 चित्रकूट	76	27655	126	94781	172	251133	Chitrakoot
46 फतेहपुर	186	68408	357	268147	416	596916	Fatehpur
47 प्रतापगढ़	382	139023	606	445410	621	877611	Pratapgarh
48 कौशाम्बी	60	20124	133	100850	252	366445	Kausambi
49 प्रयागराज	353	123335	623	463371	843	1199823	Prayagraj
50 बाराबंकी	199	73740	496	362219	588	838736	Barabanki
51 अयोध्या	136	51488	281	212636	400	574744	Ayodhya
52 अम्बेदकर नगर	307	108610	491	356280	429	605051	Ambedkar Nagar
53 सुल्तानपुर	419	150109	644	474206	749	1051708	Sultanpur
54 अमेठी	**	**	**	**	**	**	Amethi
55 बहराइच	86	30456	211	160017	380	569689	Bahraich
56 श्रावस्ती	32	11083	77	58035	172	258027	Shrawasti
57 बलरामपुर	50	17977	175	129402	363	544352	Balrampur
58 गोण्डा	216	79083	425	309555	558	802489	Gonda
59 सिद्वार्थनगर	486	178383	838	615382	600	823966	Siddharth Nagar
60 बस्ती	954	334722	1025	733115	506	684491	Basti
61 संतकबीर नगर	319	113366	522	380278	384	534257	Sant Kabir Nagar
62 महराजगंज	71	24835	185	138311	390	572366	Maharajganj
63 गोरखपुर	555	195872	745	537697	701	985129	Gorakhpur
64 कुशीनगर	117	41970	295	222496	518	751851	Kushi Nagar
65 देवरिया	329	118491	520	385001	611	873942	Deoria
66 आजमगढ़	736	252508	958	699209	940	1327341	Azamgarh
67 मऊ	295	103687	342	245986	312	443109	Mau
68 बलिया	330	115447	368	271310	375	530173	Ballia
69 जौनपुर	582	205294	797	585099	918	1312530	Jaunpur
70 गाजीपुर	514	175493	619	450979	601	852891	Ghazipur
71 चन्दौली	253	87966	320	235175	354	503249	Chandauli
72 वाराणसी	169	58395	250	186447	346	494124	Varanasi
73 संतरविदास नगर	171	58700	281	205804	288	405183	Sant Ravidas Nagar
74 मिर्जापुर	304	107316	424	311903	474	667156	Mirzapur
75 सोनभद्र	352	126868	373	267278	234	325699	Sonbhadra
उत्तर प्रदेश	**13,591**	**4854219**	**23,381**	**17274576**	**28,020**	**40099869**	**Uttar Pradesh**

** मातृ जनपद में सम्मिलित

** Included in Mother District

स्रोत:-भारतीय जनगणना 2011

Source-Census of India2011

1.7- उत्तर प्रदेश में जिलेवार जनसंख्या आकार वर्ग अनुसार ग्रामों का वर्गीकरण 2011

Districtwise Villages Classified by Population Size in U.P. 2011

जनपद		जनसंख्या आकार (Population Size)				District
		2000- 4999		5000 से अधिक		
		आबाद ग्राम	जनसंख्या	आबाद ग्राम	जनसंख्या	
		Inhabited Villages	Population	Inhabited Villages	Population	
1		12	13	14	15	1
1	सहारनपुर	383	1174111	57	443907	Saharanpur
2	मुजफ्फर नगर	330	1061549	175	1494813	Muz. Nagar
3	शामली	**	**	**	**	Shamli
4	बिजनौर	349	1014144	49	346466	Bijnor
5	मुरादाबाद	471	1423461	109	784818	Moradabad
6	संभल	**	**	**	**	Sambhal
7	रामपुर	233	684885	40	304841	Rampur
8	अमरोहा	185	533826	22	180394	Amroha
9	मेरठ	246	762006	81	644467	Meerut
10	बागपत	109	370825	68	532302	Bagapat
11	गाजियाबाद	213	663004	68	609689	Ghaziabad
12	हापुड़	**	**	**	**	Hapur
13	गौतमबुद्ध नगर	103	326012	21	154551	G.B. Nagar
14	बुलन्दशहर	452	1350359	73	523793	Bulandshahr
15	अलीगढ़	350	1055540	77	582088	Aligarh
16	हाथरस	174	532117	33	254129	Hathras
17	मथुरा	237	727906	86	670487	Mathura
18	आगरा	316	983035	115	900928	Agra
19	फिरोजाबाद	213	636796	61	492555	Firozabad
20	एटा	213	652246	39	271348	Etah
21	कासगंज	168	486792	30	210184	Kasganj
22	मैनपुरी	202	600576	58	437425	Mainpuri
23	बदायूँ	433	1283651	54	410777	Badaun
24	बरेली	397	1150961	62	421180	Bareilly
25	पीलीभीत	214	611368	30	234583	Pilibhit
26	शाहजहाँपुर	254	709791	26	235981	Shahjahanpur
27	खीरी	490	1487066	124	1039423	Kheri
28	सीतापुर	670	2015349	55	355482	Sitapur
29	हरदोई	539	1637750	98	674615	Hardoi
30	उन्नाव	307	918705	60	460504	Unnao
31	लखनऊ	227	677448	43	316932	Lucknow
32	रायबरेली	395	1199019	98	736571	Raebareli
33	फर्रूखाबाद	199	585888	35	264891	Farrukhabad
34	कन्नौज	191	567109	49	348178	Kannauj
35	इटावा	167	507472	30	212522	Etawah
36	औरैया	156	463697	20	143184	Auraiya
37	कानपुर देहात	239	696263	30	211282	Kanpur Dehat
38	कानपुर नगर	200	583897	50	363318	Kanpur Nagar
39	जालौन	153	461160	18	134310	Jalaun

अनुवद्ध.....

Contd.....

1- क्षेत्रफल एवं जनसंख्या / Area and Population

1.7- उत्तर प्रदेश में जिलेवार जनसंख्या आकार वर्ग अनुसार ग्रामों का वर्गीकरण 2011

Districtwise Villages Classified by Population Size in U.P. 2011

जनपद	जनसंख्या आकार (Population Size)				District
	2000- 4999		5000 से अधिक		
	आबाद ग्राम	जनसंख्या	आबाद ग्राम	जनसंख्या	
	Inhabited Villages	Population	Inhabited Villages	Population	
1	12	13	14	15	1
40 झाँसी	170	483654	24	158696	Jhansi
41 ललितपुर	125	362744	24	191790	Lalitpur
42 हमीरपुर	150	447222	20	142066	Hamirpur
43 महोबा	102	294655	12	109731	Mahoba
44 बाँदा	207	655836	66	491681	Banda
45 चित्रकूट	121	362565	21	155269	Chitrakoot
46 फतेहपुर	278	835276	67	536618	Fatehpur
47 प्रतापगढ़	416	1202016	55	356766	Pratapgarh
48 कौशाम्बी	219	658786	45	326546	Kausambi
49 प्रयागराज	663	1956818	107	717975	Prayagraj
50 बाराबंकी	402	1168250	66	479440	Barabanki
51 अयोध्या	320	966682	47	320278	Ayodhya
52 अम्बेदकर नगर	272	813991	31	219929	Ambedkar Nagar
53 सुल्तानपुर	487	1434174	73	472834	Sultanpur
54 अमेठी	**	**	**	**	Amethi
55 बहराइच	537	1633434	114	806908	Bahraich
56 श्रावस्ती	187	549558	31	201433	Shrawasti
57 बलरामपुर	357	1029258	37	259592	Balrampur
58 गोण्डा	480	1422330	78	588894	Gonda
59 सिद्वार्थनगर	196	560839	27	202265	Siddharth Nagar
60 बस्ती	142	382338	20	145841	Basti
61 संतकबीर नगर	163	471964	10	70004	Sant Kabir Nagar
62 महराजगंज	453	1337030	68	473877	Maharajganj
63 गोरखपुर	410	1213128	84	631191	Gorakhpur
64 कुशीनगर	444	1351534	135	1022477	Kushi Nagar
65 देवरिया	348	1007907	56	384865	Deoria
66 आजमगढ़	514	1492611	62	400858	Azamgarh
67 मऊ	224	673881	30	214464	Mau
68 बलिया	345	1055587	113	935128	Ballia
69 जौनपुर	544	1606141	62	402103	Jaunpur
70 गाजीपुर	377	1121925	84	702779	Ghazipur
71 चन्दौली	244	715457	21	148315	Chandauli
72 वाराणसी	299	882086	65	447650	Varanasi
73 संतरविदास नगर	191	568967	14	96267	Sant Ravidas Nagar
74 मिर्जापुर	282	844691	29	198872	Mirzapur
75 सोनभद्र	166	483404	35	323513	Sonbhadra
उत्तर प्रदेश	**21,013**	**62642523**	**3,977**	**29739833**	**Uttar Pradesh**

** मातृ जनपद में सम्मिलित

** Included in Mother District

स्रोत:- भारतीय जनगणना 2011

Census of India 2011

1- क्षेत्रफल एवं जनसंख्या / Area and Population

1.8- उत्तर प्रदेश में नगर एवं नगर समूह की जनसंख्या तथा दशक अन्तर, 2001-2011

Population and Decadal Variation of Towns and Agglomerations in U.P. 2001-2011

नगर/नगर समूह	जनसंख्या Population 2001	जनसंख्या (Population) 2011 कुल Total	पुरूष Male	स्त्री Female	जनसंख्या में दशक अन्तर (2001-11) Decadal Variation in Population	दशक प्रतिशत अन्तर (2001-11) Percentage Decadal Variation	Towns / Agglomerations
1	2	3	4	5	6	7	1
प्रथम श्रेणी							**Class-I**
(100000 एवं अधिक)							(100000+above)
1 सहारनपुर न.पा.प.	455754	705478	371740	333738	249724	54.79	Saharanpur (M Corp.)
2 शामली न.पा.प.	90055	107266	57187	50079	17211	19.11	Shamli (NPP)
3 मु.नगर न.पा.प.बा.वि.	331668	392768	206782	185986	61100	18.42	Muzaffarnagar (NPP)
4 मुरादाबाद न.नि.	641583	887871	464580	423291	246288	38.39	Moradabad (M Corp.)
5 सम्भल न.पा.प.	182478	220813	115767	105046	38335	21.01	Sambhal (NPP)
6 चंदौसी न.पा.प.	103749	114383	60256	54127	10634	10.25	Chandausi (NPP)
7 रामपुर न.पा.प.	281494	325313	169681	155632	43819	15.57	Rampur (NPP)
8 अमरोहा न.पा.प.	165129	198471	103097	95374	33342	20.19	Amroha (NPP)
9 मेरठ न.नि.	1068772	1305429	688118	617311	236657	22.14	Meerut (M Corp.)
10 बडौथ न.पा.प.	85708	103764	55013	48751	18056	21.07	Baraut (NPP)
11 मोदी नगर न.पा.प.	113218	130325	69268	61057	17107	15.11	Modinagar (NPP)
12 लोनी न.पा.प.	120945	516082	275025	241057	395137	326.71	Loni (NPP)
13 गाजियाबाद न.नि.	968256	1648643	874607	774036	680387	70.27	Ghaziabad (M Corp.)
14 खोरा से.टा.	..	190005	102574	87431	..	..	Khora (CT)
15 हापुड़ न.पा.प.	211983	262983	139525	123458	51000	24.06	Hapur (NPP)
16 नोएडा न.पा.प.	305058	637272	349397	287875	332214	108.90	Noida (CT)
17 ग्रेटर नोएडा से.टा.	..	102054	55540	46514	..	..	Greater Noida (CT)
18 बुलन्दशहर न.पा.प.	176425	230024	120275	109749	53599	30.38	Bulandshahr (NPP + OG)
19 खुर्जा न.पा.प.	98610	121207	63825	57382	22597	22.92	Khurja (NPP + OG)
20 अलीगढ़ न.नि.	669087	874408	461772	412636	205321	30.69	Aligarh (M Corp.)
21 हाथरस न.पा.प.बा.वि.वि.	126355	143020	76054	66966	16665	13.19	Hathras (NPP + OG)
22 मथुरा न.पा.प.	302770	349909	185983	163926	47139	15.57	Mathura (NPP)
23 आगरा न.नि.	1275134	1585704	845902	739802	310570	24.36	Agra (M Corp.)
24 फिरोजाबाद न.पा.प.बा.वि.	397606	604214	319415	284799	206608	51.96	Firozabad (NPP)
25 सिकोहाबाद न.पा.प.	88161	107404	56794	50610	19243	21.83	Shikohabad (NPP)
26 मैनपुरी न.पा.प.	104851	136557	71274	65283	31706	30.24	Mainpuri (NPP + OG)

अनुवद्ध.....

Contd.....

1.8- उत्तर प्रदेश में नगर एवं नगर समूह की जनसंख्या तथा दशक अन्तर, 2001-2011

Population and Decadal Variation of Towns and Agglomerations in U.P. 2001-2011

नगर/नगर समूह	जनसंख्या Population 2001	जनसंख्या (Population) 2011 कुल Total	पुरूष Male	स्त्री Female	जनसंख्या में दशक अन्तर (2001-11) Decadal Variation in Population	दशक प्रतिशत अन्तर (2001-11) Percentage Decadal Variation	Towns / Agglomerations
1	2	3	4	5	6	7	1
प्रथम श्रेणी							**Class-I**
(100000 से अधिक)							(100000+above)
27 बदायूँ न.पा.प.	148029	159285	83176	76109	11256	7.60	Budaun (NPP)
28 बरेली न.नि.बा.वि.	720315	904797	477515	427282	184482	25.61	Bareilly (M Corp. + OG)
29 पीलीभीत न.पा.प.	124245	127988	67614	60374	3743	3.01	Pilibhit (NPP)
30 शाहजहा.न.पा.प.बा.वि.	301393	329736	173006	156730	28343	9.40	Shahjahanpur (NPP)
31 लखीमपुर न.पा.प.	121486	151993	80523	71470	30507	25.11	Lakhimpur (NPP)
32 सीतापुर न.पा.प.	151908	177234	92696	84538	25326	16.67	Sitapur (NPP)
33 हरदोई न.पा.प.	112486	197029	103619	93410	84543	75.16	Hardoi (NPP + OG)
34 उन्नाव न.पा.प.	144662	177658	93021	84637	32996	22.81	Unnao (NPP)
35 लखनऊ न.नि.	2185927	2817105	1460970	1356135	631178	28.87	Lucknow (M Corp.)
36 रायबरेली न.पा.प.	169333	191316	99903	91413	21983	12.98	Rae Bareli (NPP)
37 फरू.-कम फतेहग.न.पा.प.	228333	276581	145641	130940	48248	21.13	Farrukhabad-cum-Fatehgarh (NPP)
38 इटावा न.पा.प.	210453	256838	135439	121399	46385	22.04	Etawah (NPP)
39 कानपुर न.नि.बा.वि.	2656607	2768057	1490547	1277510	219984	8.28	Kanpur (M Corp. + OG)
40 कानपुर कैन्टो.बोर्ड.	..	108534	58550	49984	..	..	Kanpur (CB)
41 उरई न.पा.प.	139318	190575	101306	89269	51257	36.79	Orai (NPP + OG)
42 झासी न.नि.बा.वि.	426198	505693	265449	240244	79495	18.65	Jhansi (M Corp.)
43 ललितपुर न.पा.प.	111892	133305	69529	63776	21413	19.14	Lalitpur (NPP)
44 बाँदा न.पा.प.बा.वि.	139436	160473	85370	75103	21037	15.09	Banda (NPP + OG)
45 फतेहपुर न.पा.प.	152078	193193	101263	91930	41115	27.04	Fatehpur (NPP)
46 प्रयागराज न.नि.बा.वि.	1018092	1168385	630577	537808	150293	14.76	Prayagraj (M Corp. + OG)
47 अयोध्या न.पा.प.	144705	165228	85620	79608	20523	14.18	Ayodhya (NPP)
48 अकबरपुर न.पा.प.	33906	111447	57330	54117	77541	228.69	Akbarpur (NPP)
49 सुल्तानपुर न.पा.प.	100065	107640	56420	51220	7575	7.57	Sultanpur (NPP)
50 बहराइच न.पा.प.	168323	186223	97653	88570	17900	10.63	Bahraich (NPP)
51 गोण्डा न.पा.प.	120301	114046	59948	54098	-6255	-5.20	Gonda (NPP)
52 बस्ती न.पा.प.	107601	114657	60095	54562	7056	6.56	Basti (NPP)
53 गोरखपुर न.नि.	622701	673446	353907	319539	50745	8.15	Gorakhpur (M Corp.)
54 देवरिया न.पा.प.	104227	129479	67462	62017	25252	24.23	Deoria (NPP)
55 आजमगढ़ न.पा.प.	93521	110983	57878	53105	17462	18.67	Azamgarh (NPP)
56 मऊनाथ भंजन न.पा.प.	212657	278745	142967	135778	66088	31.08	Maunath Bhanjan (NPP)
57 बलिया न.पा.प.	101465	104424	55459	48965	2959	2.92	Ballia (NPP)
58 जौनपुर न.पा.प.	160055	180362	93718	86644	20307	12.69	Jaunpur (NPP)
59 गाजीपुर न.पा.प.बा.वि.	103298	121020	63513	57507	17722	17.16	Ghazipur (NPP + OG)
60 मुगलसराय न.पा.प.	88387	109650	57682	51968	21263	24.06	Mughalsarai (NPP)
61 वाराणसी न.नि.बा.वि.	1103952	1198491	635140	563351	94539	8.56	Varanasi (M Corp.)
62 मिर्जा.कम विन्ध्या.न.पा.प.	205053	234871	125601	109270	29818	14.54	Mirzapur-cum-Vindhyachal (NPP)
63 एटा न.पा.प.	107110	118517	62590	55927	11407	10.65	Etah (NPP)
64 कासगंज न.पा.प.	92541	101277	53552	47725	8736	9.44	Kasganj (NPP)

अनुवद्ध..... Contd.....

1.8- उत्तर प्रदेश में नगर एवं नगर समूह की जनसंख्या तथा दशक अन्तर, 2001-2011

Population and Decadal Variation of Towns and Agglomerations in U.P. 2001-2011

नगर/नगर समूह	जनसंख्या Population 2001	जनसंख्या (Population) 2011			जनसंख्या में दशक अन्तर (2001-11) Decadal Variation in Population	दशक प्रतिशत अन्तर (2001-11) Percentage Decadal Variation	Towns / Agglomerations
		कुल Total	पुरूष Male	स्त्री Female			
1	2	3	4	5	6	7	1
द्वितीय श्रेणी							**Class-II**
(50000-99999)							(50000-99999)
1 गंगोह न.पा.प.	53913	59279	31318	27961	5366	9.95	Gangoh (NPP)
2 देवबन्द न.पा.प.	81641	97037	53538	43499	15396	18.86	Deoband (NPP)
3 कैराना न.पा.प.	73011	89000	47047	41953	15989	21.90	Kairana (NPP)
4 बुधाना न.पंचा.	32950	53722	28180	25542	20772	63.04	Budhana (NP + OG)
5 खतौली न.पा.प.	58622	72949	38192	34757	14327	24.44	Khatauli (NPP)
6 नजीबाबाद न.पा.प.	79025	88535	46372	42163	9510	12.03	Najibabad (NPP)
7 कीरतपुर न.पा.प.	55769	61946	31999	29947	6177	11.08	Kiratpur (NPP + OG)
8 बिजनौर न.पा.प.	79346	93297	49055	44242	13951	17.58	Bijnor (NPP)
9 नगीना न.पा.प.	71350	95246	49890	45356	23896	33.49	Nagina (NPP)
10 शेरकोट न.पा.प.	52880	62226	32369	29857	9346	17.67	Sherkot (NPP)
11 धामपुर न.पा.प.	46869	50997	26608	24389	4128	8.81	Dhampur (NPP)
12 सियोहरा न.पा.प.बा.वि.	47575	53296	28065	25231	5721	12.03	Seohara (NPP + OG)
13 चांदपुर न.पा.प.	68287	83441	43354	40087	15154	22.19	Chandpur (NPP)
14 गजरौला न.पंचा.	39790	55048	28896	26152	15258	38.35	Gajraula (NP)
15 हसनपुर न.पा.प.	53326	61243	32133	29110	7917	14.85	Hasanpur (NPP)
16 सरधना न.पा.प.	48314	58252	30171	28081	9938	20.57	Sardhana (NPP)
17 मवाना न.पा.प.	69191	81443	43029	38414	12252	17.71	Mawana (NPP)
18 मेरठ कैन्टो.बोर्ड.	92944	93312	53024	40288	368	0.40	Meerut (CB)
19 बागपत न.पा.प.	36384	50310	26435	23875	13926	38.28	Baghpat (NPP)
20 मुरादनगर न.पा.प.	74151	95208	50271	44937	21057	28.40	Muradnagar (NPP)
21 पिलखुवॉ न.पा.प.	66907	83736	44226	39510	16829	25.15	Pilkhuwa (NPP)
22 दादरी न.पा.प.	57416	91189	48856	42333	33773	58.82	Dadri (NPP)
23 सिकन्दराबाद न.पा.प.	69867	81028	42152	38876	11161	15.97	Sikandrabad (NPP)
24 गुलाटी न.पा.प.	42903	50823	26738	24085	7920	18.46	Gulaothi (NPP)
25 जहगींराबाद न.पा.प.	51394	59858	31234	28624	8464	16.47	Jahangirabad (NPP)
26 अतरौली न.पा.प.	43744	50412	26368	24044	6668	15.24	Atrauli (NPP)
27 कोसीकलां न.पा.प.	45721	60074	31926	28148	14353	31.39	Kosi Kalan (NPP + OG)
28 व्न्दावन न.पा.प.	56692	63005	34769	28236	6313	11.14	Vrindavan (NPP)

अनुवद्ध.....

Contd.....

1.8- उत्तर प्रदेश में नगर एवं नगर समूह की जनसंख्या तथा दशक अन्तर, 2001-2011

Population and Decadal Variation of Towns and Agglomerations in U.P. 2001-2011

नगर/नगर समूह	जनसंख्या Population 2001	जनसंख्या (Population) 2011			जनसंख्या में दशक अन्तर (2001-11) Decadal Variation in Population	दशक प्रतिशत अन्तर (2001-11) Percentage Decadal Variation	Towns / Agglomerations
		कुल Total	पुरूष Male	स्त्री Female			
1	2	3	4	5	6	7	1
द्वितीय श्रेणी							**Class-II**
(50000-99999)							(50000-99999)
29 आगरा कैन्ट.बोर्ड.	50968	53053	29134	23919	2085	4.09	Agra (CB)
30 टुंडला न.पा.प.	40458	50423	26510	23913	9965	24.63	Tundla (NPP)
31 शहसवल न.पा.प.	58184	66204	34467	31737	8020	13.78	Sahaswan (NPP)
32 उझॉनी न.पा.प.	51051	62039	32439	29600	10988	21.52	Ujhani (NPP)
33 बहेडी़ न.पा.प.	58492	68413	35939	32474	9921	16.96	Baheri (NPP)
34 आंवला न.पा.प.	45268	55629	29231	26398	10361	22.89	Aonla (NPP)
35 फरीदपुर न.पा.प.	61139	78249	41111	37138	17110	27.99	Faridpur (NPP)
36 बीसलपुर न.पा.प.	60681	73551	38858	34693	12870	21.21	Bisalpur (NPP)
37 तिलहर न.पा.प.	52911	61444	31908	29536	8533	16.13	Tilhar (NPP)
38 गोला गोकरननाथ न.पा.प.	53842	60172	31415	28757	6330	11.76	Gola Gokaran Nath (NPP)
39 लहरपुर न.पा.प.	50092	61990	31878	30112	11898	23.75	Laharpur (NPP)
40 बिसवां न.पा.प.	48234	55780	29059	26721	7546	15.64	Biswan (NPP)
41 महमूदाबाद न.पा.प.	41920	50777	26665	24112	8857	21.13	Mahmudabad (NPP)
42 शाहाबाद न.पा.प.	67751	80226	42635	37591	12475	18.41	Shahabad (NPP)
43 सण्डीला न.पा.प.	48899	58346	30400	27946	9447	19.32	Sandila (NPP)
44 गंगाघाट न.पा.प.	70803	84072	44098	39974	13269	18.74	Gangaghat (NPP)
45 लखनऊ कैन्ट.बोर्ड.	59582	63003	36586	26417	3421	5.74	Lucknow (CB)
46 छिबरामऊ न.पा.प.	50268	60986	31661	29325	10718	21.32	Chhibramau (NPP)
47 कन्नौज न.पा.प.	71727	84862	44880	39982	13135	18.31	Kannauj (NPP)
48 औरैया न.पा.प.	64740	87736	46196	41540	22996	35.52	Auraiya (NPP)
49 जालौन न.पा.प.	50057	56909	30070	26839	6852	13.69	Jalaun (NPP)
50 कालपी न.पा.प.	42893	51670	27414	24256	8777	20.46	Kalpi (NPP)
51 कोच न.पा.प.	50844	53412	28237	25175	2568	5.05	Konch (NPP)
52 मउरानीपुर न.पा.प.	50882	61449	32221	29228	10567	20.77	Mauranipur (NPP + OG)
53 राठ न.पा.प.	55950	65056	34571	30485	9106	16.28	Rath (NPP)
54 महोबा न.पा.प.	78782	95216	50465	44751	16434	20.86	Mahoba (NPP)
55 चित्रकूटधाम न.पा.प.	48892	57402	30421	26981	8510	17.41	Chitrakoot Dham (Karwi) (NPP)
56 बेला प्रतापगढ़ न.पा.प.	71999	76133	39128	37005	4134	5.74	Bela Pratapgarh (NPP)
57 नवाबगंज न.पा.प.बा.वि.	75676	81486	42363	39123	5810	7.68	Nawabganj (NPP + OG)
58 अयोध्या न.पा.प.	49417	55890	31705	24185	6473	13.10	Ayodhya (NPP)
59 टॉडा न.पा.प.	83467	95516	49429	46087	12049	14.44	Tanda (NPP)
60 बलरामपुर न.पा.प.	72501	82488	42997	39491	9987	13.77	Balrampur (NPP + OG)
61 मुबारकपुर न.पा.प.	56892	70463	36134	34329	13571	23.85	Mubarakpur (NPP)
62 भदोही न.पा.प.	74522	94620	49639	44981	20098	26.97	Bhadohi (NPP)

अनुवद्ध.....

1.8- उत्तर प्रदेश में नगर एवं नगर समूह की जनसंख्या तथा दशक अन्तर, 2001-2011

Population and Decadal Variation of Towns and Agglomerations in U.P. 2001-2011

नगर/नगर समूह	जनसंख्या Population 2001	जनसंख्या (Population) 2011 कुल Total	पुरूष Male	स्त्री Female	जनसंख्या में दशक अन्तर (2001-11) Decadal Variation in Population	दशक प्रतिशत अन्तर (2001-11) Percentage Decadal Variation	Towns / Agglomerations
1	2	3	4	5	6	7	1
तृतीय श्रेणी							**Class-III**
(20000-49999)							(20000-49999)
1- बेहट न.प.	17162	20474	10886	9588	3312	19.30	Behat (NP)
2- नकुर न.पा.प.	20715	22712	11865	10847	1997	9.64	Nakur (NPP)
3- ननौटा न.प.	16972	22551	11847	10704	5579	32.87	Nanauta (NP)
4- रामपुर मनिहारन न.पंचा.	24844	27979	14789	13190	3135	12.62	Rampur Maniharan (NP)
5- कांधला न.पा.प.	40136	46796	24535	22261	6660	16.59	Kandhla (NPP)
6- बनत न.प.	19081	20728	10995	9733	1647	8.63	Banat (NP)
7- थानाभवन न.पचा.	31161	36669	19248	17421	5508	17.68	Thana Bhawan (NP)
8- जलालाबाद न.पंचा.	23588	27921	14764	13157	4333	18.37	Jalalabad (NP)
9- पुरकाजी न.पंचा.बा.वि.	23599	29041	15158	13883	5442	23.06	Purquazi (NP + OG)
10- चर्थवाल न.प.	19610	20653	10727	9926	1043	5.32	Charthawal (NP)
11- सरवत से.टा.	..	34846	18433	16413	..	..	Sarwat (CT)
12- -शाहबुदीनपुर से.टा.	..	25157	13257	11900	..	..	Shahbudinpur (CT)
13- कुकरा से.टा.	..	29454	15669	13785	..	..	Kukra (CT)
14- -शाहपुर न.प.	17187	20154	10553	9601	2967	17.26	Shahpur (NP)
15- मीरनपुर न.प.	26086	29283	15270	14013	3197	12.26	Miranpur (NP)
16- सहानपुर न.प.	18349	21639	11303	10336	3290	17.93	Sahanpur (NP)
17- जलालाबाद न.पा.	16115	20360	10600	9760	4245	26.34	Jalalabad (NP)
18- मन्डावर न.प.	19558	21078	11119	9959	1520	7.77	Mandawar (NP)
19- झालू न.प.	18704	20978	10893	10085	2274	12.16	Jhalu (NP)
20- वरहापुर न.पंचा.	20866	23456	11911	11545	2590	12.41	Warhapur (NP)
21- अफजलगंढ न.पा.प.	24975	29101	15215	13886	4126	16.52	Afzalgarh (NPP)
22- नेहटौर न.पा.प.	44320	47834	24947	22887	3514	7.93	Nehtaur (NPP)
23- सहसपुर न.पंचा.	22606	24463	12822	11641	1857	8.21	Sahaspur (NP)
24- नूरपुर न.पा.प.	33590	38806	20044	18762	5216	15.53	Noorpur (NPP)
25- ठाकुरद्वारा न.पा.प.	35371	44255	23046	21209	8884	25.12	Thakurdwara (NPP)
26- कांठ न.पंचा.	23587	26381	13757	12624	2794	11.85	Kanth (NP)
27- भोजपुर धरमपुर न.पंचा.	24396	31305	16261	15044	6909	28.32	Bhojpur Dharampur (NP)
28- पकबारा से.टा.	..	36728	19157	17571	..	..	Pakbara (CT)
29- कुंदरकी न.पंचा.	24669	29951	15863	14088	5282	21.41	Kundarki (NP)
30- बिलारी न.पा.प.	30276	37567	19747	17820	7291	24.08	Bilari (NPP)
31- सिरसी न.पंचा.	21373	26519	13768	12751	5146	24.08	Sirsi (NP)
32- बहजोइ न.पा.प.	30000	37037	19168	17869	7037	23.46	Bahjoi (NPP)
33- स्वार न.पा.प.	26149	32158	16733	15425	6009	22.98	Suar (NPP)
34- टॉडा न.पा.प.	40013	48059	25160	22899	8046	20.11	Tanda (NPP)
35- बिलासपुर न.पा.प.	35751	43908	22785	21123	8157	22.82	Bilaspur (NPP)
36- केमरी न.पंचा.	23871	28698	14972	13726	4827	20.22	Kemri (NP)
37- शाहाबाद न.पंचा.	32370	38276	19941	18335	5906	18.25	Shahabad (NP)
38- मिलक न.पा.प.	25576	30553	15964	14589	4977	19.46	Milak (NPP)
39- घनौरा न.पा.प.	24468	30007	15826	14181	5539	22.64	Dhanaura (NPP)
40- बछरावॉ न.पा.प.	26361	31101	16214	14887	4740	17.98	Bachhraon (NPP)
41- नवगवॉ सादाब न.पंचा.	27066	32954	16989	15965	5888	21.75	Naugawan Sadat (NP)
42- उझारी न.पंचा.	18721	24488	12594	11894	5767	30.80	Ujhari (NP)
43- लावर न.पंचा.	18035	22024	11599	10425	3989	22.12	Lawar (NP)
44- हस्तिनापुर न.पंचा.	21249	26452	14010	12442	5203	24.49	Hastinapur (NP)
45- किटठौर न.पंचा.	23614	27933	14488	13445	4319	18.29	Kithaur (NP)
46- सेवलखास न.पंचा.	18451	24882	13073	11809	6431	34.85	Sewalkhas (NP)
47- खेखडा न.पंचा.	40335	48676	26053	22623	8341	20.68	Khekada (NP)
48- दसना न.पंचा.	24434	34914	18281	16633	10480	42.89	Dasna (NP)

अनुवद्ध.....

Contd.....

1.8- उत्तर प्रदेश में नगर एवं नगर समूह की जनसंख्या तथा दशक अन्तर, 2001-2011

Population and Decadal Variation of Towns and Agglomerations in U.P. 2001-2011

नगर/नगर समूह	जनसंख्या Population 2001	जनसंख्या (Population) 2011 कुल Total	पुरूष Male	स्त्री Female	जनसंख्या में दशक अन्तर (2001-11) Decadal Variation in Population	दशक प्रतिशत अन्तर (2001-11) Percentage Decadal Variation	Towns / Agglomerations
1	2	3	4	5	6	7	1
तृतीय श्रेणी							**Class-III**
(20000-49999)							(20000-49999)
49- गढ़मुक्तेश्वर न.पा.प.	33847	46077	24437	21640	12230	36.13	Garhmukhteshwar (NPP)
50- जेवर न.पंचा.	27016	32269	17188	15081	5253	19.44	Jewar (NP)
51 औरंगाबाद न.पंचा.	20097	26544	13852	12692	6447	32.08	Aurangabad (NP)
52 सियाना न.पा.प.	38999	44415	23221	21194	5416	13.89	Siana (NPP)
53 अनूपशहर न.पा.प.	23795	29087	15288	13799	5292	22.24	Anupshahr (NPP)
54 डिबाइ न.पा.प.	34877	39818	20882	18936	4941	14.17	Dibai (NPP)
55 नरौरा न.पंचा.	20407	22775	12186	10589	2368	11.60	Naraura (NP)
56 शिकारपुर न.पा.प.	33187	37969	20059	17910	4782	14.41	Shikarpur (NPP)
57 पहासु न.पंचा.	17122	20672	10785	9887	3550	20.73	Pahasu (NP)
58 खुर्जा रूरल से.टा.	98610	21383	11324	10059	-77227	-78.32	Khurja Rural (CT)
59 खैर न.पा.प.	27667	35751	19019	16732	8084	29.22	Khair (NPP)
60 छर्रारफतपुर न.पंचा.	20831	21146	11052	10094	315	1.51	Chharra Rafatpur (NP)
61 जलाली न.पंचा.	17451	20238	10692	9546	2787	15.97	Jalali (NP)
62 धानीपुर से.टा.	..	20511	11000	9511	..	..	Dhanipur (CT)
63 सिकन्दरा राव न.पा.प.	37938	46038	24050	21988	8100	21.35	Sikandrarao (NPP)
64 पुरदिलनगर न.पंचा.	16146	21885	11555	10330	5739	35.54	Purdilnagar (NP)
65 शादाबाद न.पंचा.	31742	40926	21488	19438	9184	28.93	Sadabad (NP)
66 छाता न.पंचा.	20273	23537	12567	10970	3264	16.10	Chhata (NP)
67 राया न.पंचा.	18032	21344	11202	10142	3312	18.37	Raya (NP)
68 गोवर्धन न.पंचा.	18494	22576	12114	10462	4082	22.07	Govardhan (NP)
69 मथुरा कैन्टु.बोर्ड	20545	25681	14955	10726	5136	25.00	Mathura (CB)
70 एतमादपुर न.पा.प.	19423	21897	11591	10306	2474	12.74	Etmadpur (NPP)
71 घनौली से.टा.	23573	28990	15553	13437	5417	22.98	Dhanauli (CT)
72 अछनेरा न.पा.प.	20004	22781	12117	10664	2777	13.88	Achhnera (NPP)
73 किरौली न.पंचा.	18943	23788	12634	11154	4845	25.58	Kiraoali (NP)
74 फतेहपुर सीकरी न.पा.प.	28804	32905	17392	15513	4101	14.24	Fatehpur Sikri (NPP)
75 खेरागढ़ न.पंचा.	17905	21470	11387	10083	3565	19.91	Kheragarh (NP)
76 शमसाबाद न.पा.प.	27338	33144	17433	15711	5806	21.24	Shamsabad (NPP)
77 फतेहाबाद न.पंचा.	19468	23278	12356	10922	3810	19.57	Fatehabad (NP)
78 सिरसागंज न.पा.प.बा.वि.	28212	32098	16748	15350	3886	13.77	Sirsaganj (NPP + OG)
79 करौली न.पंचा.	20682	24969	13108	11861	4287	20.73	Kuraoali (NP)
80 करहल न.पंचा.	24514	27701	14456	13245	3187	13.00	Karhal (NP)
81 भोगांव न.पंचा.	26805	30874	16290	14584	4069	15.18	Bhogaon (NP)
82 बंवर न.पंचा.	21058	23729	12456	11273	2671	12.68	Bewar (NP)
83 गुन्नौर न.पंचा.	19108	23665	12361	11304	4557	23.85	Gunnaur (NP)
84 इस्लामनगर न.पंचा.	26066	31022	16050	14972	4956	19.01	Islamnagar (NP)
85 बिसौली न.पा.प.	28398	32780	16990	15790	4382	15.43	Bisauli (NPP)
86 वजीरगंज न.पंचा.	17423	21844	11582	10262	4421	25.37	Wazirganj (NP)
87 बिल्सी न.पंचा.	23563	26604	13909	12695	3041	12.91	Bilsi (NPP)
88 ककरेला न.पा.प.	32390	37986	20023	17963	5596	17.28	Kakrala (NPP)
89 अलापुर न.पंचा.	20722	23985	12572	11413	3263	15.75	Allapur (NP)
90 दातागंज न.पंचा.	21685	26244	13682	12562	4559	21.02	Dataganj (NP)
91 रिचा न.पंचा.	17508	20977	11076	9901	3469	19.81	Richha (NP)
92 देवरानियन न.पंचा.	17462	20815	10863	9952	3353	19.20	Deoranian (NP)
93 शीशागढ़ न.पंचा..	20684	25815	13468	12347	5131	24.81	Shishgarh (NP)
94 फतंहगंज पश्चिमी न.पंचा.	20800	26607	13984	12623	5807	27.92	Fatehganj Pashchimi (NP)
95 सिरौली न.पंचा.	19023	23650	12431	11219	4627	24.32	Sirauli (NP)
96 धौराटॉडा न.पंचा.	20493	23727	12359	11368	3234	15.78	Dhaura Tanda (NP)

अनुवद्ध.....
Contd.....

1.8- उत्तर प्रदेश में नगर एवं नगर समूह की जनसंख्या तथा दशक अन्तर, 2001-2011

Population and Decadal Variation of Towns and Agglomerations in U.P. 2001-2011

नगर/नगर समूह	जनसंख्या Population 2001	जनसंख्या (Population) 2011			जनसंख्या में दशक अन्तर (2001-11) Decadal Variation in Population	दशक प्रतिशत अन्तर (2001-11) Percentage Decadal Variation	Towns / Agglomerations
		कुल Total	पुरूष Male	स्त्री Female			
1	2	3	4	5	6	7	1
तृतीय श्रेणी							**Class-III**
(20000-49999)							(20000-49999)
97 बरेली कैन्टु.बोर्ड	28038	30003	17730	12273	1965	7.01	Bareilly (CB)
98 थिरिया निजामत खान न.पंचा.	19251	23184	11976	11208	3933	20.43	Thiriya Nizamat Khan (NP)
99 मोहेनपुर से.टा.	..	21812	11503	10309	..	..	Mohenpur (CT)
100 नवाबगंज न.पा.प.	30606	39241	20308	18933	8635	28.21	Nawabganj (NPP)
101 न्योरिया हुसैनपुर न.पंचा.	19775	21812	11274	10538	2037	10.30	Nyoria Husainpur (NP)
102 पूरनपुर न.पा.प.	37233	40007	20924	19083	2774	7.45	Puranpur (NPP)
103 पुवायं न.पंचा.	23406	28613	15068	13545	5207	22.25	Powayan (NP)
104 कटरा न.पंचा.	26367	32440	17229	15211	6073	23.03	Katra (NP)
105 कन्थ न.पंचा.	21306	27137	14395	12742	5831	27.37	Kanth (NP)
106 जलालाबाद न.पा.प.	31131	38202	20212	17990	7071	22.71	Jalalabad (NPP)
107 पलियाकला न.पा.प.	35029	41126	21602	19524	6097	17.41	Paliya Kalan (NPP)
108 मोहम्दी न.पा.प.	38451	44968	23643	21325	6517	16.95	Mohammadi (NPP)
109 खीरी न.पंचा.	25044	33355	17312	16043	8311	33.19	Kheri (NP)
110 धौरेहरा न.पंचा.	18902	24518	12851	11667	5616	29.71	Dhaurehra (NP)
111 महोली न.पंचा.	18411	21331	11178	10153	2920	15.86	Maholi (NP)
112 खैराबाद न.पा.प.	38386	48538	25325	23213	10152	26.45	Khairabad (NPP)
113 हरगांव न.पंचा.	17968	20920	11056	9864	2952	16.43	Hargaon (NP)
114 तम्बौर-सम-अहमदाबाद न.पंचा.	19684	26052	13641	12411	6368	32.35	Tambaur-cum-Ahamdabad (NP)
115 सिधोली न.पंचा.	19539	24976	13088	11888	5437	27.83	Sidhauli (NP)
116 पिहानी न.पा.प.	27545	36014	18808	17206	8469	30.75	Pihani (NPP)
117 सान्डी न.पा.प.	23234	26007	13654	12353	2773	11.94	Sandi (NPP)
118 बिलग्राम न.पा.प.	25292	29768	15765	14003	4476	17.70	Bilgram (NPP)
119 मल्लावां न.पा.प.	31860	36915	19404	17511	5055	15.87	Mallawan (NPP)
120 बागरमऊ न.पा.प.	31871	44204	22985	21219	12333	38.70	Bangarmau (NPP)
121 सफीपुर न.पंचा.	22378	25688	13299	12389	3310	14.79	Safipur (NP)
122 कटरी पिपर खेडा से.टा.	..	26475	14192	12283	..	..	Katri Piper Khera (CT)
123 मझारा पिपर अहातमली से.	16720	25310	13474	11836	8590	51.38	Majhara Pipar Ahatmali (CT)
124 पुरवा न.पंचा.	21271	24467	12659	11808	3196	15.03	Purwa (NP)
125 बक्शी का तालाब न.पंचा.	..	49166	25657	23509	..	..	Bakshi Ka Talab (NP)
126 जैस न.पा.प.	24363	26735	13846	12889	2372	9.74	Jais (NPP)
127 लालगंज न.पंचा.	21142	23124	12082	11042	1982	9.37	Lalganj (NP)
128 कायमगंज न.पा.प.	31150	34384	18135	16249	3234	10.38	Kaimganj (NPP)
129 शमशाबाद न.पंचा.	23596	28454	14950	13504	4858	20.59	Shamsabad (NP)
130 मोहम्दाबाद न.पंचा.	20600	24687	13243	11444	4087	19.84	Mohammadabad (NP)
131 समधन न.पंचा.	25327	31479	16388	15091	6152	24.29	Samdhan (NP)
132 गुरुसरांयगंज न.पा.प.	35597	46060	24282	21778	10463	29.39	Gursahaiganj (NPP)
133 तिरवागंज न.पंचा.	20231	24082	12753	11329	3851	19.04	Tirwaganj (NP)
134 जसवंतनगर न.पा.प.	25333	28164	14944	13220	2831	11.18	Jaswantnagar (NPP)
135 भरथना न.पा.प.	38779	44120	23213	20907	5341	13.77	Bharthana (NPP)
136 बिधुना न.पंचा.	24789	32252	16927	15325	7463	30.11	Bidhuna (NP)
137 बाबरपुर अजीतमल न.पंचा.	24549	29284	15583	13701	4735	19.29	Babarpur Ajitmal (NP)
138 दिव्यापुर न.पंचा.	20595	27237	14323	12914	6642	32.25	Dibiyapur (NP)
139 रसुलााबाद न.पंचा.	..	22196	11747	10449	..	..	Rasulabad (NP)
140 झींझक न.पंचा.	20433	24027	12648	11379	3594	17.59	Jhinjhak (NP)
141 अकबरपुर न.पा.प.	33906	20445	10836	9609	-13461	-39.70	Akbarpur (NP)
142 पुखरांय न.पा.प.	20107	24258	12816	11442	4151	20.64	Pukhrayan (NPP)
143 बिल्हौर न.पा.प.	18067	20493	10836	9657	2426	13.43	Bilhaur (NPP)
144 नार्दन रेलवे का. से.टा.	29783	20916	11274	9642	-8867	-29.77	Northern Railway Colony (CT)

अनुवद्ध.....

Contd.....

1.8- उत्तर प्रदेश में नगर एवं नगर समूह की जनसंख्या तथा दशक अन्तर, 2001-2011

Population and Decadal Variation of Towns and Agglomerations in U.P. 2001-2011

नगर/नगर समूह	जनसंख्या Population 2001	जनसंख्या (Population) 2011			जनसंख्या में दशक अन्तर (2001-11) Decadal Variation in Population	दशक प्रतिशत अन्तर (2001-11) Percentage Decadal Variation	Towns / Agglomerations
		कुल Total	पुरूष Male	स्त्री Female			
1	2	3	4	5	6	7	1
तृतीय श्रेणी							**Class-III**
(20000-49999)							(20000-49999)
145 घाटमपुर न.पा.प.	35638	40623	21334	19289	4985	13.99	Ghatampur (NPP)
146 समथर न.पा.प.	20217	22455	11856	10599	2238	11.07	Samthar (NPP)
147 गुरुसरांय न.पा.प.	22940	26869	14127	12742	3929	17.13	Gursarai (NPP)
148 बरुवासागर न.पा.प.	22090	25028	13038	11990	2938	13.30	Barua Sagar (NPP)
149 झांसी कैन्टु.बोर्ड	18582	28343	17023	11320	9761	52.53	Jhansi (CB)
150 बबीना कैन्टु.बोर्ड	29292	27852	16275	11577	-1440	-4.92	Babina (CB)
151 हमीरपुर न.पा.प.	32046	35475	19027	16448	3429	10.70	Hamirpur (NPP)
152 सुमेरपुर न.पंचा.	24661	39132	21028	18104	14471	58.68	Sumerpur (NP + OG)
153 मौदहा न.पा.प.	34730	40003	21266	18737	5273	15.18	Maudaha (NPP)
154 कुल पहाड़ न.पंचा.	17442	20096	10575	9521	2654	15.22	Kul Pahar (NP)
155 चरखारी न.पा.प.	23940	27760	14712	13048	3820	15.96	Charkhari (NPP)
156 कबराई न.पंचा.	21260	28564	15215	13349	7304	34.36	Kabrai (NP)
157 अतर्रा न.पा.प.	42384	47419	25098	22321	5035	11.88	Atarra (NPP)
158 कोराजहानाबाद न.पंचा.	24200	26359	13898	12461	2159	8.92	Kora Jahanabad (NP)
159 बिन्दकी न.पा.प.	34200	36926	19562	17364	2726	7.97	Bindki (NPP)
160 खागा न.पंचा.	12021	35637	18763	16874	23616	196.46	Khaga (NP)
161 कुन्डा न.पंचा.	22311	27179	14063	13116	4868	21.82	Kunda (NP)
162 लालगोपालगंज न.पंचा.	22992	28288	14570	13718	5296	23.03	Lal Gopalganj Nindaura (NP)
163 फूलपुर न.पंचा.	20986	22998	12004	10994	2012	9.59	Phulpur (NP)
164 झूंसी कोहना से. टा.	16322	20023	10386	9637	3701	22.67	Jhusi Kohna (CT)
165 प्रयागराज कैटू.बोर्ड	24137	26944	14750	12194	2807	11.63	Prayagraj (CB)
166 हंडिया न.पंचा.	16439	21798	11493	10305	5359	32.60	Handia (NP)
167 फतेहपुर न.पंचा.	29981	35582	18649	16933	5601	18.68	Fatehpur (NP)
168 बंकी न.पंचा.	17011	21317	11724	9593	4306	25.31	Banki (NP)
169 जैदपुर न.पंचा.	30639	34443	17747	16696	3804	12.42	Zaidpur (NP)
170 बरेल कैन्टु.बोर्ड	..	27207	14918	12289	..	..	Barel (CT)
171 रुदौली न.पा.प.	36776	43091	22448	20643	6315	17.17	Rudauli (NPP)
172 जलालपुर न.पा.प.	29636	31972	16563	15409	2336	7.88	Jalalpur (NPP)
173 नानपारा न.पा.प.	42773	48337	25151	23186	5564	13.01	Nanpara (NPP)
174 भिनगा न.पंचा.	20415	23780	12476	11304	3365	16.48	Bhinga (NP)
175 तुलसीपुर न.पंचा.	21243	24488	12861	11627	3245	15.28	Tulsipur (NP)
176 उतरौला न.पा.प.	27502	32145	16621	15524	4643	16.88	Utraula (NPP)
177 कर्नलगंज न.पा.प.	24142	29435	15388	14047	5293	21.92	Colonelganj (NPP)
178 सिद्वार्थनगर न.पा.प.	21931	25422	13064	12358	3491	15.92	Siddharthnagar (NPP)
179 उसका बाजार न.पंचा.	..	24444	12774	11670	..	..	Uska Bazar (NP)
180 बॉसी न.पा.प.	35711	41057	21105	19952	5346	14.97	Bansi (NPP)
181 डुमरियागंज न.पंचा.	..	30698	15776	14922	..	..	Domariyaganj (NP)
182 महिदावल न.पंचा.	24662	27897	14390	13507	3235	13.12	Mehdawal (NP)
183 खलीलाबाद न.पा.प.	39559	47847	25154	22693	8288	20.95	Khalilabad (NPP)
184 नौतनवा न.पा.प.	29302	33753	17431	16322	4451	15.19	Nautanwa (NPP)
185 सिसवा बाजार न.पंचा.	18920	20963	10840	10123	2043	10.80	Siswa Bazar (NP)
186 महराजगंज न.पा.प.	26348	33930	17656	16274	7582	28.78	Maharajganj (NPP)
187 सहजनवा न.पंचा.	25107	32886	17383	15503	7779	30.98	Sahjanwan (NP)
188 बरहालगंज न.पंचा.	19045	21290	10948	10342	2245	11.79	Barhalganj (NP)
189 पडरौना न.पा.प.	44383	49723	25700	24023	5340	12.03	Padrauna (NPP)
190 कप्तानगंज न.पंचा.	11494	23526	12422	11104	12032	104.68	Kaptanganj (NP)
191 कुशीनगर न.पंचा.	17983	22214	11502	10712	4231	23.53	Kushinagar (NP)
192 सेवरही न.पंचा.	19825	23077	12110	10967	3252	16.40	Sewarhi (NP)

अनुवद्ध.....

Contd.....

1.8- उत्तर प्रदेश में नगर एवं नगर समूह की जनसंख्या तथा दशक अन्तर, 2001-2011

Population and Decadal Variation of Towns and Agglomerations in U.P. 2001-2011

नगर/नगर समूह	जनसंख्या Population 2001	जनसंख्या (Population) 2011			जनसंख्या में दशक अन्तर (2001-11) Decadal Variation in Population	दशक प्रतिशत अन्तर (2001-11) Percentage Decadal Variation	Towns / Agglomerations
		कुल Total	पुरूष Male	स्त्री Female			
1	2	3	4	5	6	7	1
तृतीय श्रेणी							**Class-III**
(20000-49999)							(20000-49999)
193 रूद्रपुर न.पंचा.	26683	34014	17638	16376	7331	27.47	Rudrapur (NP)
194 गौराबरहज न.पा.प.	35285	36459	19166	17293	1174	3.33	Gaura Barhaj (NPP)
195 मझौलीराज न.पंचा.	17235	20818	10559	10259	3583	20.79	Majhauliraj (NP)
196 सलेमपुर न.पंचा.	16924	21124	10930	10194	4200	24.82	Salempur (NP)
197 लार न.पंचा.	25363	28307	14322	13985	2944	11.61	Lar (NP)
198 अमीलो से.टा.	21897	30339	15279	15060	8442	38.55	Amilo (CT)
199 घोसी न.पंचा.	35903	39165	20135	19030	3262	9.09	Ghosi (NP)
200 कोपागंज न.पा.प.	30762	34782	17880	16902	4020	13.07	Kopaganj (NP)
201 मोहम्दाबाद न.पंचा.	20600	41780	21503	20277	21180	102.82	Muhammadabad (NP)
202 वलीदपुर से.टा.	..	25589	12956	12633	..	..	Walidpur (CT)
203 बेल्थरा रोड न.पंचा.	17234	20404	10564	9840	3170	18.39	Belthara Road (NP)
204 सिकन्दरपुर न.पंचा.	21783	23986	12512	11474	2203	10.11	Sikanderpur (NP)
205 रसरा न.पा.प.	29238	31765	16640	15125	2527	8.64	Rasra (NPP)
206 चितवड़ागॉव न.पंचा.	20229	21879	11396	10483	1650	8.16	Chitbara Gaon (NP)
207 बॉसडीह न.पंचा.	20111	21201	10818	10383	1090	5.42	Bansdih (NP)
208 सहतावर न.पंचा.	19015	20615	10731	9884	1600	8.41	Sahatwar (NP)
209 रेवटी न.पंचा.	22082	26359	13577	12782	4277	19.37	Reoti (NP)
210 शाहगंज न.पा.प.	24602	26556	13812	12744	1954	7.94	Shahganj (NPP)
211 मोगरा बादशाहपुर न.पा.प.	17785	20004	10300	9704	2219	12.48	Mogra Badshahpur (NPP)
212 मछलीशहर न.पंचा.	22963	26107	13284	12823	3144	13.69	Machhlishahr (NP)
213 मरियाहूँ न.पंचा.	20156	22778	11661	11117	2622	13.01	Mariahu (NP)
214 सैदपुर न.पंचा.	21568	24338	12716	11622	2770	12.84	Saidpur (NP)
215 मोहम्मदाबाद न.पा.प.	30261	38328	20079	18249	8067	26.66	Mohammadabad (NPP)
216 जमनियॉ न.पा.प.	29391	33243	17322	15921	3852	13.11	Zamania (NPP)
217 मुगलसरांय रेलवे सेटेल न.पंचा.	27921	20441	11090	9351	-7480	-26.79	Mughalsarai Railway Settlement (ITS)
218 चन्दौली न.पंचा.	20093	23020	11931	11089	2927	14.57	Chandauli (NP)
219 रामनगर न.पा.प.	40619	49132	26071	23061	8513	20.96	Ramnagar (NPP)
220 लोहटा से. टा.	19706	25596	13333	12263	5890	29.89	Lohta (CT)
221 फुलवरिया से. टा.	11972	20466	10931	9535	8494	70.95	Phulwaria (CT)
222 खमरिया न.पंचा.	23546	25929	13638	12291	2383	10.12	Khamaria (NP)
223 घोसिया बाजार न.पंचा.	16105	20760	10932	9828	4655	28.90	Ghosia Bazar (NP)
224 चुनार न.पा.प.	33933	37185	19647	17538	3252	9.58	Chunar (NPP)
225 अहरौरा न.पा.प.	23142	24967	13203	11764	1825	7.89	Ahraura (NPP)
226 सोनभद्र न.पा.प.	32243	36689	19294	17395	4446	13.79	Sonbhadra (NPP)
227 ओबरा न.पंचा.	51014	46574	24804	21770	-4440	-8.70	Obra (NP)
228 विलिमार कुंडी से. टा.	..	21082	11080	10002	..	..	Villimar Kundi (CT)
229 रेनूकूट न.पंचा.	53412	20076	11093	8983	-33336	-62.41	Renukoot (NP + OG)
230 हिन्डालको इन्डस्ट्रीज लि. रेनूकूट	..	41792	22481	19311	..	..	Hindalco Industries Ltd. (Renukoot) (ITS)
231 परासी से.टा.	21206	23966	12780	11186	2760	13.02	Parasi (CT)
232 अलीगंज न.पा.प.	24260	28396	15172	13224	4136	17.05	Aliganj (NPP)
233 जलेसर न.पा.प.	35653	38130	20173	17957	2477	6.95	Jalesar (NPP)
234 शोरोन न.पा.प.	26678	27468	14658	12810	790	2.96	Soron (NPP)
235 शहवार न.पंचा.	20470	24067	12616	11451	3597	17.57	Sahawar (NP)
236 गंजडुंडवारा न.पा.प.	41293	45385	23801	21584	4092	9.91	Ganj Dundawara (NPP)
237 भरगेन न.पंचा.	19981	21891	11222	10669	1910	9.56	Bhargain (NP)

न.पंचा.-नगर पंचायत, न0नि0-नगर निगम, से.टा.-सेन्सस टाउन, न.पा.प.- नगर पालिका परिषद, न.नि.बा.वि.- नगर निगम वाह्य विस्तार, न.पा.प.बा.वि.- नगर पालिका परिषद वाह्य विस्तार,न.पंचा.बा.वि.-नगर पंचायत वाह्य विस्तार,

स्रोतः- भारतीय जनगणना

Source- Census of India

1- क्षेत्रफल एवं जनसंख्या / Area and Population

1.9-उ.प्र. में जिलेवार ग्रामीण एवं नगरीय क्षेत्रों में मुख्य कर्मकरों, सीमान्त कर्मकरों तथा काम न करने वालों की जनसंख्या 2011

Districtwise Population of main workers, marginal workers and non-workers in rural and urban areas in U.P 2011.

जनपद		मुख्य कर्मकर (Main Workers)			District
		ग्रामीण	नगरीय	कुल	
		Rural	Urban	Total	
1		2	3	4	1
1	सहारनपुर	605,269	277,432	882,701	Saharanpur
2	मुजफ्फर नगर	777,086	308,405	1,085,491	Muz. Nagar
3	शामली	**	**	**	Shamli
4	बिजनौर	624,535	215,243	839,778	Bijnor
5	मुरादाबाद	716,119	388,849	1,104,968	Moradabad
6	संभल	**	**	**	Sambhal
7	रामपुर	406223	158,043	564266	Rampur
8	अमरोहा	341,948	111,619	453,567	Amroha
9	मेरठ	429,083	461,727	890,810	Meerut
10	बागपत	266,268	68,251	334,519	Bagapat
11	गाजियाबाद	385,408	867,503	1,252,911	Ghaziabad
12	हापुड़	**	**	**	Hapur
13	गौतमबुद्ध नगर	156310	302,182	458492	G.B. Nagar
14	बुलन्दशहर	666,615	218,601	885,216	Bulandshahr
15	अलीगढ़	575,723	290,076	865,799	Aligarh
16	हाथरस	264,161	73,134	337,295	Hathras
17	मथुरा	414,059	180,740	594,799	Mathura
18	आगरा	545,001	505,561	1,050,562	Agra
19	फिरोजाबाद	362,737	210,912	573,649	Firozabad
20	एटा	355,311	60,165	415,476	Etah
21	कासगंज	287146	67111	354,257	Kasganj
22	मैनपुरी	363,037	61,745	424,782	Mainpuri
23	बदायूँ	728,837	146,926	875,763	Badaun
24	बरेली	652,231	391,681	1,043,912	Bareilly
25	पीलीभीत	381,233	82,182	463,415	Pilibhit
26	शाहजहॉपुर	560332	139,171	699503	Shahjahanpur
27	खीरी	849,900	108,349	958,249	Kheri
28	सीतापुर	900,223	123,419	1,023,642	Sitapur
29	हरदोई	841702	128,169	969871	Hardoi
30	उन्नाव	638,510	123321	761,831	Unnao
31	लखनऊ	336,353	815932	1,152,285	Lucknow
32	रायबरेली	572,736	72,133	644,869	Raebareli
33	फर्रूखाबाद	370,033	104,653	474,686	Farrukhabad
34	कन्नौज	346591	72,436	419027	Kannauj
35	इटावा	278,695	82,893	361,588	Etawah
36	औरैया	271,085	54636	325,721	Auraiya
37	कानपुर देहात	406,250	42,401	448,651	Kanpur Dehat
38	कानपुर नगर	412,665	816,501	1,229,166	Kanpur Nagar
39	जालौन	324,913	95,353	420,266	Jalaun

अनुवद्ध.....

Contd.....

1- क्षेत्रफल एवं जनसंख्या / Area and Population

1.9-उ.प्र. में जिलेवार ग्रामीण एवं नगरीय क्षेत्रों में मुख्य कर्मकरों, सीमान्त कर्मकरों तथा काम न करने वालों की जनसंख्या 2011

Districtwise Population of main workers, marginal workers and non-workers in rural and urban areas in U.P 2011.

जनपद	मुख्य कर्मकर (Main Workers)			District
	ग्रामीण	नगरीय	कुल	
	Rural	Urban	Total	
1	2	3	4	1
40 झाँसी	345,377	214,664	560,041	Jhansi
41 ललितपुर	312,571	44,462	357,033	Lalitpur
42 हमीरपुर	239,077	51298	290,375	Hamirpur
43 महोबा	195,221	43,491	238,712	Mahoba
44 बाँदा	414,188	69044	483,232	Banda
45 चित्रकूट	259,462	23,152	282,614	Chitrakoot
46 फतेहपुर	594,710	75,446	670,156	Fatehpur
47 प्रतापगढ़	516,398	36,615	553,013	Pratapgarh
48 कौशाम्बी	385,172	30,140	415,312	Kausambi
49 प्रयागराज	934,718	352,014	1,286,732	Prayagraj
50 बाराबंकी	753,692	80,602	834,294	Barabanki
51 अयोध्या	416,288	80,291	496,579	Ayodhya
52 अम्बेदकर नगर	380,462	60,536	440,998	Ambedkar Nagar
53 सुल्तानपुर	644098	46,869	690967	Sultanpur
54 अमेठी	**	**	**	Amethi
55 बहराइच	679,852	63,600	743,452	Bahraich
56 श्रावस्ती	225,829	6,933	232,762	Shrawasti
57 बलरामपुर	424,869	33,858	458,727	Balrampur
58 गोण्डा	687,634	52,029	739,663	Gonda
59 सिद्धार्थनगर	417,811	30,132	447,943	Siddharth Nagar
60 बस्ती	415,881	27,843	443,724	Basti
61 संतकबीर नगर	240,109	25,344	265,453	Sant Kabir Nagar
62 महराजगंज	411,102	28,191	439,293	Maharajganj
63 गोरखपुर	558,259	188,122	746,381	Gorakhpur
64 कुशीनगर	491,425	31,833	523,258	Kushi Nagar
65 देवरिया	393,211	62,171	455,382	Deoria
66 आजमगढ़	695,830	88,442	784,272	Azamgarh
67 मऊ	268,569	127,869	396,438	Mau
68 बलिया	507642	61,880	569522	Ballia
69 जौनपुर	820,254	76,293	896,547	Jaunpur
70 गाजीपुर	705,419	61,462	766,881	Ghazipur
71 चन्दौली	295,252	46,675	341,927	Chandauli
72 वाराणसी	481,833	438,928	920,761	Varanasi
73 संतरविदास नगर	234,519	52,459	286,978	Sant Ravidas Nagar
74 मिर्जापुर	456,348	80,743	537,091	Mirzapur
75 सोनभद्र	321,407	75,789	397,196	Sonbhadra
उत्तर प्रदेश	**33,538,817**	**11,096,675**	**44,635,492**	**Uttar Pradesh**

** मातृ जनपद में सम्मिलित

** Included in Mother District

स्रोत:- भारतीय जनगणना 2011

Source Census of India 2011

1- क्षेत्रफल एवं जनसंख्या / Area and Population

1.9- उ.प्र. में जिलेवार ग्रामीण एवं नगरीय क्षेत्रों में मुख्य कर्मकरों, सीमान्त कर्मकरों तथा काम न करने वालों की जनसंख्या 2011

Districtwise Population of main workers, marginal workers and non-workers in rural and urban areas in U.P. 2011

जनपद		सीमान्त कर्मकर (Marginal Workers)			District
		ग्रामीण	नगरीय	कुल	
		Rural	Urban	Total	
1		5	6	7	1
1	सहारनपुर	113110	41533	154643	Saharanpur
2	मुजफ्फर नगर	166370	39783	206153	Muz. Nagar
3	शामली	**	**	**	Shamli
4	बिजनौर	203001	45257	248258	Bijnor
5	मुरादाबाद	234415	78428	312843	Moradabad
6	संभल	**	**	**	Sambhal
7	रामपुर	148735	24260	172995	Rampur
8	अमरोहा	122000	23522	145522	Amroha
9	मेरठ	114283	85446	199729	Meerut
10	बागपत	71295	10881	82176	Bagapat
11	गाजियाबाद	110669	156958	267627	Ghaziabad
12	हापुड़	**	**	**	Hapur
13	गौतमबुद्ध नगर	60363	50254	110617	G.B. Nagar
14	बुलन्दशहर	252858	35186	288044	Bulandshahr
15	अलीगढ़	239793	68769	308562	Aligarh
16	हाथरस	123875	22945	146820	Hathras
17	मथुरा	201412	44728	246140	Mathura
18	आगरा	195407	143875	339282	Agra
19	फिरोजाबाद	128815	59057	187872	Firozabad
20	एटा	115557	14951	130508	Etah
21	कासगंज	101924	16584	118508	Kasganj
22	मैनपुरी	120484	15574	136058	Mainpuri
23	बदायूँ	198715	32865	231580	Badaun
24	बरेली	242122	115937	358059	Bareilly
25	पीलीभीत	132454	22736	155190	Pilibhit
26	शाहजहाँपुर	158778	33933	192711	Shahjahanpur
27	खीरी	276078	30391	306469	Kheri
28	सीतापुर	362372	36588	398960	Sitapur
29	हरदोई	315392	33683	349075	Hardoi
30	उन्नाव	321993	40920	362913	Unnao
31	लखनऊ	185807	204714	390521	Lucknow
32	रायबरेली	536331	23510	559841	Raebareli
33	फर्रूखाबाद	95056	22525	117581	Farrukhabad
34	कन्नौज	88757	16892	105649	Kannauj
35	इटावा	121699	22785	144484	Etawah
36	औरैया	103492	12810	116302	Auraiya
37	कानपुर देहात	169309	10904	180213	Kanpur Dehat
38	कानपुर नगर	150204	192862	343066	Kanpur Nagar
39	जालौन	169511	30987	200498	Jalaun

अनुवद्ध.....

Contd.....

1.9- उ.प्र. में जिलेवार ग्रामीण एवं नगरीय क्षेत्रों में मुख्य कर्मकरों, सीमान्त कर्मकरों तथा काम न करने वालों की जनसंख्या 2011

Districtwise Population of main workers, marginal workers and non-workers in rural and urban areas in U.P. 2011

जनपद	सीमान्त कर्मकर (Marginal Workers)			District
	ग्रामीण	नगरीय	कुल	
	Rural	Urban	Total	
1	5	6	7	1
40 झाँसी	183066	71807	254873	Jhansi
41 ललितपुर	133618	12700	146318	Lalitpur
42 हमीरपुर	137177	16103	153280	Hamirpur
43 महोबा	98492	12472	110964	Mahoba
44 बाँदा	201717	16740	218457	Banda
45 चित्रकूट	107308	4275	111583	Chitrakoot
46 फतेहपुर	370104	23669	393773	Fatehpur
47 प्रतापगढ़	496990	16598	513588	Pratapgarh
48 कौशाम्बी	212926	10848	223774	Kausambi
49 प्रयागराज	685629	139546	825175	Prayagraj
50 बाराबंकी	335163	23393	358556	Barabanki
51 अयोध्या	308648	25982	334630	Ayodhya
52 अम्बेदकर नगर	322250	24150	346400	Ambedkar Nagar
53 सुल्तानपुर	540128	11537	551665	Sultanpur
54 अमेठी	**	**	**	Amethi
55 बहराइच	388737	19971	408708	Bahraich
56 श्रावस्ती	167987	3006	170993	Shrawasti
57 बलरामपुर	288195	13331	301526	Balrampur
58 गोण्डा	416435	14454	430889	Gonda
59 सिद्वार्थनगर	414480	16475	430955	Siddharth Nagar
60 बस्ती	330783	9181	339964	Basti
61 संतकबीर नगर	261026	12990	274016	Sant Kabir Nagar
62 महराजगंज	545349	9611	554960	Maharajganj
63 गोरखपुर	539831	65417	605248	Gorakhpur
64 कुशीनगर	580073	13642	593715	Kushi Nagar
65 देवरिया	400369	20495	420864	Deoria
66 आजमगढ़	557868	29892	587760	Azamgarh
67 मऊ	264429	35880	300309	Mau
68 बलिया	420816	29145	449961	Ballia
69 जौनपुर	522596	18232	540828	Jaunpur
70 गाजीपुर	423474	14247	437721	Ghazipur
71 चन्दौली	288742	21874	310616	Chandauli
72 वाराणसी	213585	86362	299947	Varanasi
73 संतरविदास नगर	169452	14178	183630	Sant Ravidas Nagar
74 मिर्जापुर	313074	31831	344905	Mirzapur
75 सोनभद्र	319210	13993	333203	Sonbhadra
उत्तर प्रदेश	**18412163**	**2767060**	**21179223**	**Uttar Pradesh**

** मातृ जनपद में सम्मिलित

** Included in Mother District

स्रोत:- भारतीय जनगणना 2011

Source Census of India 2011

1- क्षेत्रफल एवं जनसंख्या / Area and Population

1.9- उ.प्र. में जिलेवार ग्रामीण एवं नगरीय क्षेत्रों में मुख्य कर्मकरों, सीमान्त कर्मकरों तथा काम न करने वालों की जनसंख्या 2011

Districtwise Population of main workers, marginal workers and non-workers in rural and urban areas in U.P.2011

जनपद	काम न करने वाले (Non Workers)			District
	ग्रामीण	नगरीय	कुल	
	Rural	Urban	Total	
1	8	9	10	1
1 सहारनपुर	1681477	747561	2429038	Saharanpur
2 मुजफ्फर नगर	2008744	843124	2851868	Muz. Nagar
3 शामली	**	**	**	Shamli
4 बिजनौर	1929865	664812	2594677	Bijnor
5 मुरादाबाद	2247849	1106346	3354195	Moradabad
6 संभल	**	**	**	Sambhal
7 रामपुर	1192214	406344	1598558	Rampur
8 अमरोहा	917560	323572	1241132	Amroha
9 मेरठ	1141141	1212009	2353150	Meerut
10 बागपत	690460	195893	886353	Bagapat
11 गाजियाबाद	1023021	2138086	3161107	Ghaziabad
12 हापुड़	**	**	**	Hapur
13 गौतमबुद्ध नगर	457133	621873	1079006	G.B. Nagar
14 बुलन्दशहर	1712269	613642	2325911	Bulandshahr
15 अलीगढ़	1641182	858346	2499528	Aligarh
16 हाथरस	843979	236614	1080593	Hathras
17 मथुरा	1175720	530525	1706245	Mathura
18 आगरा	1654194	1374759	3028953	Agra
19 फिरोजाबाद	1173435	563200	1736635	Firozabad
20 एटा	1035470	193026	1228496	Etah
21 कासगंज	759442	204512	963954	Kasganj
22 मैनपुरी	1096566	211123	1307689	Mainpuri
23 बदायूँ	2109749	464804	2574553	Badaun
24 बरेली	1985597	1060791	3046388	Bareilly
25 पीलीभीत	1165905	246497	1412402	Pilibhit
26 शाहजहाँपुर	1693336	420988	2114324	Shahjahanpur
27 खीरी	2434230	322295	2756525	Kheri
28 सीतापुर	2690613	370777	3061390	Sitapur
29 हरदोई	2393945	379954	2773899	Hardoi
30 उन्नाव	1616218	367405	1983623	Unnao
31 लखनऊ	1028682	2018350	3047032	Lucknow
32 रायबरेली	1988497	212352	2200849	Raebareli
33 फरूंखाबाद	1003930	289007	1292937	Farrukhabad
34 कन्नौज	940427	191513	1131940	Kannauj
35 इटावा	815117	260621	1075738	Etawah
36 औरैया	770746	166776	937522	Auraiya
37 कानपुर देहात	1047202	120118	1167320	Kanpur Dehat
38 कानपुर नगर	1002754	2006282	3009036	Kanpur Nagar
39 जालौन	776650	292560	1069210	Jalaun

अनुवद्ध.....

Contd.....

1- क्षेत्रफल एवं जनसंख्या / Area and Population

1.9- उ.प्र. में जिलेवार ग्रामीण एवं नगरीय क्षेत्रों में मुख्य कर्मकरों, सीमान्त कर्मकरों तथा काम न करने वालों की जनसंख्या 2011

Districtwise Population of main workers, marginal workers and non-workers in rural and urban areas in U.P.2011

जनपद	काम न करने वाले (Non Workers)			District
	ग्रामीण	नगरीय	कुल	
	Rural	Urban	Total	
1	8	9	10	1
40 झाँसी	636676	547013	1183689	Jhansi
41 ललितपुर	600025	118216	718241	Lalitpur
42 हमीरपुर	518183	142447	660630	Hamirpur
43 महोबा	396864	129418	526282	Mahoba
44 बाँदा	907750	189971	1097721	Banda
45 चित्रकूट	528628	68905	597533	Chitrakoot
46 फतेहपुर	1345926	222878	1568804	Fatehpur
47 प्रतापगढ़	2020511	122029	2142540	Pratapgarh
48 कौशाम्बी	877042	83468	960510	Kausambi
49 प्रयागराज	2861171	981313	3842484	Prayagraj
50 बाराबंकी	1841041	226808	2067849	Barabanki
51 अयोध्या	1405807	233980	1639787	Ayodhya
52 अम्बेदकर नगर	1414446	196044	1610490	Ambedkar Nagar
53 सुल्तानपुर	2412975	141510	2554485	Sultanpur
54 अमेठी	**	**	**	Amethi
55 बहराइच	2135098	200473	2335571	Bahraich
56 श्रावस्ती	684896	28710	713606	Shrawasti
57 बलरामपुर	1269210	119202	1388412	Balrampur
58 गोण्डा	2104821	158546	2263367	Gonda
59 सिद्वार्थनगर	1566315	114084	1680399	Siddharth Nagar
60 बस्ती	1579703	101073	1680776	Basti
61 संतकबीर नगर	1085517	90197	1175714	Sant Kabir Nagar
62 महराजगंज	1593522	96928	1690450	Maharajganj
63 गोरखपुर	2506676	582590	3089266	Gorakhpur
64 कुशीनगर	2324939	122632	2447571	Kushi Nagar
65 देवरिया	1990563	234137	2224700	Deoria
66 आजमगढ़	2966814	275067	3241881	Azamgarh
67 मऊ	1173762	335459	1509221	Mau
68 बलिया	2007207	213084	2220291	Ballia
69 जौनपुर	2804774	252055	3056829	Jaunpur
70 गाजीपुर	2217015	198651	2415666	Ghazipur
71 चन्दौली	1126209	174004	1300213	Chandauli
72 वाराणसी	1384372	1071761	2456133	Varanasi
73 संतरविदास नगर	944940	162665	1107605	Sant Ravidas Nagar
74 मिर्जापुर	1379981	234993	1614974	Mirzapur
75 सोनभद्र	907600	224560	1132160	Sonbhadra
उत्तर प्रदेश	**103366298**	**30631328**	**133997626**	**Uttar Pradesh**

** मातृ जनपद में सम्मिलित

** Included in Mother District

स्रोत भारतीय जनगणना-2011

Source: Census of India-2011

1.10- उ.प्र. में जिलेवार कर्मकरों एवं काम न करने वालों की लिंगानुसार जनसंख्या तथा मुख्य कर्मकरो का कुल जनसंख्या से प्रतिशत 2011

Districtwise Population of Workers and Non Workers and percentage of Main Workers to total population by Sex in U.P. 2011

जनपद	मुख्य कर्मकर (Main Worker)			District
	पुरूष	स्त्री	कुल	
	Male	Female	Total	
1	2	3	4	1
1 सहारनपुर	801589	81112	882701	Saharanpur
2 मुजफ्फर नगर	962213	123278	1085491	Muz. Nagar
3 शामली	**	**	**	Shamli
4 बिजनौर	749729	90049	839778	Bijnor
5 मुरादाबाद	988949	116019	1104968	Moradabad
6 संभल	**	**	**	Sambhal
7 रामपुर	502124	62142	564266	Rampur
8 अमरोहा	386571	66996	453567	Amroha
9 मेरठ	775053	115757	890810	Meerut
10 बागपत	292657	41862	334519	Bagapat
11 गाजियाबाद	1071029	181882	1252911	Ghaziabad
12 हापुड़	**	**	**	Hapur
13 गौतमबुद्ध नगर	377875	80617	458492	G.B. Nagar
14 बुलन्दशहर	748292	136924	885216	Bulandshahr
15 अलीगढ़	747491	118308	865799	Aligarh
16 हाथरस	299433	37862	337295	Hathras
17 मथुरा	506317	88482	594799	Mathura
18 आगरा	912621	137941	1050562	Agra
19 फिरोजाबाद	497247	76402	573649	Firozabad
20 एटा	362371	53105	415476	Etah
21 कासगंज	315043	39214	354257	Kasganj
22 मैनपुरी	383292	41490	424782	Mainpuri
23 बदायूँ	795070	80693	875763	Badaun
24 बरेली	910612	133300	1043912	Bareilly
25 पीलीभीत	422120	41295	463415	Pilibhit
26 शाहजहॉपुर	640720	58783	699503	Shahjahanpur
27 खीरी	855497	102752	958249	Kheri
28 सीतापुर	900129	123513	1023642	Sitapur
29 हरदोई	866141	103730	969871	Hardoi
30 उन्नाव	645197	116634	761831	Unnao
31 लखनऊ	969574	182711	1152285	Lucknow
32 रायबरेली	520983	123886	644869	Raebareli
33 फर्रूखाबाद	424227	50459	474686	Farrukhabad
34 कन्नौज	366081	52946	419027	Kannauj
35 इटावा	321871	39717	361588	Etawah
36 औरैया	291727	33994	325721	Auraiya
37 कानपुर देहात	385967	62684	448651	Kanpur Dehat
38 कानपुर नगर	1067154	162012	1229166	Kanpur Nagar
39 जालौन	360043	60223	420266	Jalaun

अनुवद्ध.....

Contd.....

1- क्षेत्रफल एवं जनसंख्या / Area and Population

1.10- उ.प्र. में जिलेवार कर्मकरों एवं काम न करने वालों की लिंगानुसार जनसंख्या तथा मुख्य कर्मकरो का कुल जनसंख्या से प्रतिशत 2011

Districtwise Population of Workers and Non Workers and percentage of Main Workers to total population by Sex in U.P. 2011

जनपद	मुख्य कर्मकर (Main Worker)			District
	पुरूष	स्त्री	कुल	
	Male	Female	Total	
1	2	3	4	1
40 झाँसी	443645	116396	560041	Jhansi
41 ललितपुर	278499	78534	357033	Lalitpur
42 हमीरपुर	233058	57317	290375	Hamirpur
43 महोबा	184837	53875	238712	Mahoba
44 बाँदा	384396	98836	483232	Banda
45 चित्रकूट	208896	73718	282614	Chitrakoot
46 फतेहपुर	521433	148723	670156	Fatehpur
47 प्रतापगढ़	419908	133105	553013	Pratapgarh
48 कौशाम्बी	292462	122850	415312	Kausambi
49 प्रयागराज	981133	305599	1286732	Prayagraj
50 बाराबंकी	677923	156371	834294	Barabanki
51 अयोध्या	404279	92300	496579	Ayadhya
52 अम्बेदकर नगर	349437	91561	440998	Ambedkar Nagar
53 सुल्तानपुर	548315	142652	690967	Sultanpur
54 अमेठी	**	**	**	Amethi
55 बहराइच	640148	103304	743452	Bahraich
56 श्रावस्ती	192781	39981	232762	Shrawasti
57 बलरामपुर	367929	90798	458727	Balrampur
58 गोण्डा	604204	135459	739663	Gonda
59 सिद्वार्थनगर	347611	100332	447943	Siddharth Nagar
60 बस्ती	360797	82927	443724	Basti
61 संतकबीर नगर	218934	46519	265453	Sant Kabir Nagar
62 महराजगंज	343119	96174	439293	Maharajganj
63 गोरखपुर	616241	130140	746381	Gorakhpur
64 कुशीनगर	422820	100438	523258	Kushi Nagar
65 देवरिया	375569	79813	455382	Deoria
66 आजमगढ़	611015	173257	784272	Azamgarh
67 मऊ	301006	95432	396438	Mau
68 बलिया	445393	124129	569522	Ballia
69 जौनपुर	664609	231938	896547	Jaunpur
70 गाजीपुर	581125	185756	766881	Ghazipur
71 चन्दौली	273276	68651	341927	Chandauli
72 वाराणसी	750828	169933	920761	Varanasi
73 संतरविदास नगर	237468	49510	286978	Sant Ravidas Nagar
74 मिर्जापुर	420679	116412	537091	Mirzapur
75 सोनभद्र	293517	103679	397196	Sonbhadra
उत्तर प्रदेश	**37420299**	**7215193**	**44635492**	**Uttar Pradesh**

** मातृ जनपद में सम्मिलित

** Included in Mother District

स्रोत भारतीय जनगणना-2011

Source: Census of India-2011

1- क्षेत्रफल एवं जनसंख्या / Area and Population

1.10- उ.प्र. में जिलेवार कर्मकरों एवं काम न करने वालों की लिंगानुसार जनसंख्या तथा मुख्य कर्मकरो का कुल जनसंख्या से प्रतिशत 2011

Districtwise Population of Workers and Non Workers and percentage of Main Workers to total population by Sex in U.P. 2011

जनपद	सीमान्त कर्मकर (Marginal Workers)			District
	पुरूष	स्त्री	कुल	
	Male	Female	Total	
1	5	6	7	1
1 सहारनपुर	109547	45096	154643	Saharanpur
2 मुजफ्फर नगर	119356	86797	206153	Muz. Nagar
3 शामली	**	**	**	Shamli
4 बिजनौर	171768	76490	248258	Bijnor
5 मुरादाबाद	204490	108353	312843	Moradabad
6 संभल	**	**	**	Sambhal
7 रामपुर	107569	65426	172995	Rampur
8 अमरोहा	72466	73056	145522	Amroha
9 मेरठ	123757	75972	199729	Meerut
10 बागपत	49947	32229	82176	Bagapat
11 गाजियाबाद	160586	107041	267627	Ghaziabad
12 हापुड़	**	**	**	Hapur
13 गौतमबुद्ध नगर	65509	45108	110617	G.B. Nagar
14 बुलन्दशहर	149523	138521	288044	Bulandshahr
15 अलीगढ़	181846	126716	308562	Aligarh
16 हाथरस	98693	48127	146820	Hathras
17 मथुरा	128825	117315	246140	Mathura
18 आगरा	207080	132202	339282	Agra
19 फिरोजाबाद	124593	63279	187872	Firozabad
20 एटा	77873	52635	130508	Etah
21 कासगंज	60170	58338	118508	Kasganj
22 मैनपुरी	82775	53283	136058	Mainpuri
23 बदायूँ	144546	87034	231580	Badaun
24 बरेली	242394	115665	358059	Bareilly
25 पीलीभीत	112819	42371	155190	Pilibhit
26 शाहजहाँपुर	142593	50118	192711	Shahjahanpur
27 खीरी	202986	103483	306469	Kheri
28 सीतापुर	271123	127837	398960	Sitapur
29 हरदोई	225811	123264	349075	Hardoi
30 उन्नाव	205817	157096	362913	Unnao
31 लखनऊ	256825	133696	390521	Lucknow
32 रायबरेली	346410	213431	559841	Raebareli
33 फर्रूखाबाद	70318	47263	117581	Farrukhabad
34 कन्नौज	64853	40796	105649	Kannauj
35 इटावा	91842	52642	144484	Etawah
36 औरैया	72816	43486	116302	Auraiya
37 कानपुर देहात	108024	72189	180213	Kanpur Dehat
38 कानपुर नगर	232717	110349	343066	Kanpur Nagar
39 जालौन	110926	89572	200498	Jalaun

अनुवद्ध.....

Contd....

1.10- उ.प्र. में जिलेवार कर्मकरों एवं काम न करने वालों की लिंगानुसार जनसंख्या तथा मुख्य कर्मकरो का कुल जनसंख्या से प्रतिशत 2011

Districtwise Population of Workers and Non Workers and percentage of Main Workers to total population by Sex in U.P. 2011

जनपद	सीमान्त कर्मकर (Marginal Workers)			District
	पुरूष	स्त्री	कुल	
	Male	Female	Total	
1	5	6	7	1
40 झाँसी	121712	133161	254873	Jhansi
41 ललितपुर	48284	98034	146318	Lalitpur
42 हमीरपुर	75469	77811	153280	Hamirpur
43 महोबा	52316	58648	110964	Mahoba
44 बाँदा	100918	117539	218457	Banda
45 चित्रकूट	46081	65502	111583	Chitrakoot
46 फतेहपुर	192303	201470	393773	Fatehpur
47 प्रतापगढ़	284661	228927	513588	Pratapgarh
48 कौशाम्बी	110182	113592	223774	Kausambi
49 प्रयागराज	444977	380198	825175	Prayagraj
50 बाराबंकी	193318	165238	358556	Barabanki
51 अयोध्या	193609	141021	334630	Ayadhya
52 अम्बेदकर नगर	197969	148431	346400	Ambedkar Nagar
53 सुल्तानपुर	321523	230142	551665	Sultanpur
54 अमेठी	**	**	**	Amethi
55 बहराइच	255428	153280	408708	Bahraich
56 श्रावस्ती	101200	69793	170993	Shrawasti
57 बलरामपुर	166403	135123	301526	Balrampur
58 गोण्डा	251644	179245	430889	Gonda
59 सिद्वार्थनगर	236022	194933	430955	Siddharth Nagar
60 बस्ती	197845	142119	339964	Basti
61 संतकबीर नगर	164548	109468	274016	Sant Kabir Nagar
62 महराजगंज	316346	238614	554960	Maharajganj
63 गोरखपुर	400635	204613	605248	Gorakhpur
64 कुशीनगर	382037	211678	593715	Kushi Nagar
65 देवरिया	263504	157360	420864	Deoria
66 आजमगढ़	330875	256885	587760	Azamgarh
67 मऊ	174407	125902	300309	Mau
68 बलिया	277667	172294	449961	Ballia
69 जौनपुर	269548	271280	540828	Jaunpur
70 गाजीपुर	227575	210146	437721	Ghazipur
71 चन्दौली	189695	120921	310616	Chandauli
72 वाराणसी	170406	129541	299947	Varanasi
73 संतरविदास नगर	105687	77943	183630	Sant Ravidas Nagar
74 मिर्जापुर	192382	152523	344905	Mirzapur
75 सोनभद्र	170094	163109	333203	Sonbhadra
उत्तर प्रदेश	**12426463**	**8752760**	**21179223**	**Uttar Pradesh**

** मातृ जनपद में सम्मिलित

** Included in Mother District

स्रोत भारतीय जनगणना-2011

Source: Census of India-2011

1- क्षेत्रफल एवं जनसंख्या / Area and Population

1.10- उ.प्र. में जिलेवार कर्मकरों एवं काम न करने वालों की लिंगानुसार जनसंख्या तथा मुख्य कर्मकरो का कुल जनसंख्या से प्रतिशत 2011

Districtwise Population of Workers and Non Workers and percentage of Main Workers to total population by Sex in U.P. 2011

जनपद		काम न करने वाले (Non Workers)			District
		पुरूष	स्त्री	कुल	
		Male	Female	Total	
1		8	9	10	1
1	सहारनपुर	922970	1506068	2429038	Saharanpur
2	मुजफ्फर नगर	1111865	1740003	2851868	Muz. Nagar
3	शामली	**	**	**	Shamli
4	बिजनौर	999718	1594959	2594677	Bijnor
5	मुरादाबाद	1309747	2044448	3354195	Moradabad
6	संभल	**	**	**	Sambhal
7	रामपुर	614196	984362	1598558	Rampur
8	अमरोहा	504412	736720	1241132	Amroha
9	मेरठ	926933	1426217	2353150	Meerut
10	बागपत	357466	528887	886353	Bagapat
11	गाजियाबाद	1257219	1903888	3161107	Ghaziabad
12	हापुड़	**	**	**	Hapur
13	गौतमबुद्ध नगर	446830	632176	1079006	G.B. Nagar
14	बुलन्दशहर	947445	1378466	2325911	Bulandshahr
15	अलीगढ़	1022659	1476869	2499528	Aligarh
16	हाथरस	438001	642592	1080593	Hathras
17	मथुरा	731983	974262	1706245	Mathura
18	आगरा	1245252	1783701	3028953	Agra
19	फिरोजाबाद	710206	1026429	1736635	Firozabad
20	एटा	507095	721401	1228496	Etah
21	कासगंज	388952	575002	963954	Kasganj
22	मैनपुरी	527310	780379	1307689	Mainpuri
23	बदायूँ	1028143	1546410	2574553	Badaun
24	बरेली	1204659	1841729	3046388	Bareilly
25	पीलीभीत	537063	875339	1412402	Pilibhit
26	शाहजहाँपुर	823090	1291234	2114324	Shahjahanpur
27	खीरी	1064704	1691821	2756525	Kheri
28	सीतापुर	1204012	1857378	3061390	Sitapur
29	हरदोई	1099490	1674409	2773899	Hardoi
30	उन्नाव	779073	1204550	1983623	Unnao
31	लखनऊ	1168077	1878955	3047032	Lucknow
32	रायबरेली	885149	1315700	2200849	Raebareli
33	फर्रूखाबाद	511695	781242	1292937	Farrukhabad
34	कन्नौज	450842	681098	1131940	Kannauj
35	इटावा	432143	643595	1075738	Etawah
36	औरैया	375497	562025	937522	Auraiya
37	कानपुर देहात	469264	698056	1167320	Kanpur Dehat
38	कानपुर नगर	1159935	1849101	3009036	Kanpur Nagar
39	जालौन	435123	634087	1069210	Jalaun

अनुवद्ध.....

Contd.....

1- क्षेत्रफल एवं जनसंख्या / Area and Population

1.10- उ.प्र. में जिलेवार कर्मकरों एवं काम न करने वालों की लिंगानुसार जनसंख्या तथा मुख्य कर्मकरो का कुल जनसंख्या से प्रतिशत 2011

Districtwise Population of Workers and Non Workers and percentage of Main Workers to total population by Sex in U.P. 2011

जनपद	काम न करने वाले (Non Workers)			District
	पुरूष	स्त्री	कुल	
	Male	Female	Total	
1	8	9	10	1
40 झाँसी	492079	691610	1183689	Jhansi
41 ललितपुर	314228	404013	718241	Lalitpur
42 हमीरपुर	285010	375620	660630	Hamirpur
43 महोबा	229205	297077	526282	Mahoba
44 बाँदा	480562	617159	1097721	Banda
45 चित्रकूट	272744	324789	597533	Chitrakoot
46 फतेहपुर	670986	897818	1568804	Fatehpur
47 प्रतापगढ़	901516	1241024	2142540	Pratapgarh
48 कौशाम्बी	435841	524669	960510	Kausambi
49 प्रयागराज	1705697	2136787	3842484	Prayagraj
50 बाराबंकी	835832	1232017	2067849	Barabanki
51 अयोध्या	661740	978047	1639787	Ayodhya
52 अम्बेदकर नगर	665004	945486	1610490	Ambedkar Nagar
53 सुल्तानपुर	1044748	1509737	2554485	Sultanpur
54 अमेठी	**	**	**	Amethi
55 बहराइच	948308	1387263	2335571	Bahraich
56 श्रावस्ती	299916	413690	713606	Shrawasti
57 बलरामपुर	580389	808023	1388412	Balrampur
58 गोण्डा	931298	1332069	2263367	Gonda
59 सिद्वार्थनगर	711462	968937	1680399	Siddharth Nagar
60 बस्ती	696630	984146	1680776	Basti
61 संतकबीर नगर	486174	689540	1175714	Sant Kabir Nagar
62 महराजगंज	722289	968161	1690450	Maharajganj
63 गोरखपुर	1260901	1828365	3089266	Gorakhpur
64 कुशीनगर	1013198	1434373	2447571	Kushi Nagar
65 देवरिया	898363	1326337	2224700	Deoria
66 आजमगढ़	1343114	1898767	3241881	Azamgarh
67 मऊ	639296	869925	1509221	Mau
68 बलिया	949842	1270449	2220291	Ballia
69 जौनपुर	1286308	1770521	3056829	Jaunpur
70 गाजीपुर	1046375	1369291	2415666	Ghazipur
71 चन्दौली	554934	745279	1300213	Chandauli
72 वाराणसी	1000623	1455510	2456133	Varanasi
73 संतरविदास नगर	463944	643661	1107605	Sant Ravidas Nagar
74 मिर्जापुर	699241	915733	1614974	Mirzapur
75 सोनभद्र	507733	624427	1132160	Sonbhadra
उत्तर प्रदेश	**54633748**	**79363878**	**133997626**	**Uttar Pradesh**

** मातृ जनपद में सम्मिलित

** Included in Mother District

स्रोत भारतीय जनगणना-2011

Source: Census of India 2011

1.10- उ.प्र. में जिलेवार कर्मकरों एवं काम न करने वालों की लिंगानुसार जनसंख्या तथा मुख्य कर्मकरो का कुल जनसंख्या से प्रतिशत 2011

Districtwise Population of Workers and Non Workers and percentage of Main Workers to total population by Sex in U.P. 2011

जनपद	मुख्य कर्मकरों का कुल जनसंख्या से प्रतिशत Main Workers as % to total Population			District
	पुरूष Male	स्त्री Female	कुल Total	
1	11	12	13	1
1 सहारनपुर	43.70	4.97	25.46	Saharanpur
2 मुजफ्फर नगर	43.87	6.32	26.20	Muz. Nagar
3 शामली	**	**	**	Shamli
4 बिजनौर	39.02	5.11	22.80	Bijnor
5 मुरादाबाद	39.51	5.11	23.16	Moradabad
6 संभल	**	**	**	Sambhal
7 रामपुर	41.03	5.59	24.16	Rampur
8 अमरोहा	40.12	7.64	24.65	Amroha
9 मेरठ	42.45	7.15	25.87	Meerut
10 बागपत	41.80	6.94	25.67	Bagapat
11 गाजियाबाद	43.03	8.29	26.76	Ghaziabad
12 हापुड़	**	**	**	Hapur
13 गौतमबुद्व नगर	42.45	10.64	27.82	G.B. Nagar
14 बुलन्दशहर	40.55	8.28	25.30	Bulandshahr
15 अलीगढ़	38.29	6.87	23.57	Aligarh
16 हाथरस	35.81	5.20	21.56	Hathras
17 मथुरा	37.04	7.50	23.35	Mathura
18 आगरा	38.59	6.72	23.77	Agra
19 फिरोजाबाद	37.33	6.55	22.96	Firozabad
20 एटा	38.25	6.42	23.41	Etah
21 कासगंज	41.23	5.83	24.66	Kasganj
22 मैनपुरी	38.58	4.74	22.73	Mainpuri
23 बदायूँ	40.40	4.71	23.79	Badaun
24 बरेली	38.62	6.38	23.47	Bareilly
25 पीलीभीत	39.38	4.31	22.82	Pilibhit
26 शाहजहाँपुर	39.89	4.20	23.27	Shahjahanpur
27 खीरी	40.29	5.41	23.83	Kheri
28 सीतापुर	37.90	5.86	22.83	Sitapur
29 हरदोई	39.52	5.46	23.70	Hardoi
30 उन्नाव	39.58	7.89	24.51	Unnao
31 लखनऊ	40.49	8.32	25.11	Lucknow
32 रायबरेली	29.73	7.49	18.94	Raebareli
33 फरूंखाबाद	42.16	5.74	25.18	Farrukhabad
34 कन्नौज	41.52	6.83	25.29	Kannauj
35 इटावा	38.05	5.40	22.86	Etawah
36 औरैया	39.42	5.32	23.61	Auraiya
37 कानपुर देहात	40.07	7.53	24.98	Kanpur Dehat
38 कानपुर नगर	43.38	7.64	26.83	Kanpur Nagar
39 जालौन	39.74	7.68	24.87	Jalaun

अनुवद्ध.....

Contd....

1- क्षेत्रफल एवं जनसंख्या / Area and Population

1.10- उ.प्र. में जिलेवार कर्मकरों एवं काम न करने वालों की लिंगानुसार जनसंख्या तथा मुख्य कर्मकरो का कुल जनसंख्या से प्रतिशत 2011

Districtwise Population of Workers and Non Workers and percentage of Main Workers to total population by Sex in U.P. 2011

जनपद	मुख्य कर्मकरों का कुल जनसंख्या से प्रतिशत Main Workers as % to total Population			District
	पुरूष Male	स्त्री Female	कुल Total	
1	11	12	13	1
40 झाँसी	41.95	12.37	28.02	Jhansi
41 ललितपुर	43.45	13.53	29.23	Lalitpur
42 हमीरपुर	39.27	11.22	26.30	Hamirpur
43 महोबा	39.63	13.15	27.25	Mahoba
44 बाँदा	39.80	11.86	26.86	Banda
45 चित्रकूट	39.58	15.89	28.50	Chitrakoot
46 फतेहपुर	37.66	11.92	25.45	Fatehpur
47 प्रतापगढ़	26.14	8.30	17.23	Pratapgarh
48 कौशाम्बी	34.88	16.14	25.96	Kausambi
49 प्रयागराज	31.33	10.83	21.61	Prayagraj
50 बाराबंकी	39.71	10.06	25.59	Barabanki
51 अयोध्या	32.10	7.62	20.10	Ayodhya
52 अम्बेदकर नगर	28.82	7.72	18.39	Ambedkar Nagar
53 सुल्तानपुर	28.64	7.58	18.20	Sultanpur
54 अमेठी	**	**	**	Amethi
55 बहराइच	34.72	6.28	21.32	Bahraich
56 श्रावस्ती	32.46	7.64	20.83	Shrawasti
57 बलरामपुर	33.01	8.78	21.35	Balrampur
58 गोण्डा	33.81	8.23	21.54	Gonda
59 सिद्वार्थनगर	26.84	7.94	17.50	Siddharth Nagar
60 बस्ती	28.74	6.86	18.00	Basti
61 संतकबीर नगर	25.17	5.50	15.48	Sant Kabir Nagar
62 महराजगंज	24.83	7.38	16.36	Maharajganj
63 गोरखपुर	27.05	6.02	16.81	Gorakhpur
64 कुशीनगर	23.26	5.75	14.68	Kushi Nagar
65 देवरिया	24.43	5.10	14.69	Deoria
66 आजमगढ़	26.74	7.44	17.00	Azamgarh
67 मऊ	27.00	8.75	17.97	Mau
68 बलिया	26.62	7.92	17.58	Ballia
69 जौनपुर	29.93	10.20	19.95	Jaunpur
70 गाजीपुर	31.33	10.52	21.18	Ghazipur
71 चन्दौली	26.85	7.34	17.51	Chandauli
72 वाराणसी	39.07	9.68	25.04	Varanasi
73 संतरविदास नगर	29.42	6.42	18.18	Sant Ravidas Nagar
74 मिर्जापुर	32.06	9.83	21.51	Mirzapur
75 सोनभद्र	30.22	11.63	21.33	Sonbhadra
उत्तर प्रदेश	**35.82**	**7.57**	**22.34**	**Uttar Pradesh**

** मातृ जनपद में सम्मिलित

** Included in Mother District

स्रोत भारतीय जनगणना 2011

Source: Census of India-2011

1- क्षेत्रफल एवं जनसंख्या / Area and Population

1.11- उत्तर प्रदेश में जिलेवार औद्योगिक श्रेणियों के अनुसार मुख्य कर्मकरों की लिंगानुसार संख्या, 2011

Districtwise number of Main Workers by Industrial Categories sex-wise in U.P. by 2011

जनपद		कृषक		कृषि मजदूर		District
		Cultivator		Agricultural Labourers		
		पुरूष	स्त्री	पुरूष	स्त्री	
		Male	Female	Male	Female	
1		2	3	4	5	1
1	सहारनपुर	202069	9748	190347	20699	Saharanpur
2	मुजफ्फर नगर	287616	21072	220596	29988	Muz. Nagar
3	शामली	**	**	**	**	Shamli
4	बिजनौर	194909	16000	193230	18036	Bijnor
5	मुरादाबाद	303626	23449	203432	19860	Moradabad
6	संभल	**	**	**	**	Sambhal
7	रामपुर	176580	11104	137840	12970	Rampur
8	अमरोहा	163266	20997	70588	11414	Amroha
9	मेरठ	158291	17653	95206	17041	Meerut
10	बागपत	103167	9286	42300	7142	Bagapat
11	गाजियाबाद	124521	15308	69650	13577	Ghaziabad
12	हापुड़	**	**	**	**	Hapur
13	गौतमबुद्व नगर	53119	7780	22445	5173	G.B. Nagar
14	बुलन्दशहर	263083	29818	112822	23958	Bulandshahr
15	अलीगढ़	228828	20453	129160	19860	Aligarh
16	हाथरस	104080	7253	69755	7724	Hathras
17	मथुरा	169524	21268	70380	19485	Mathura
18	आगरा	229008	19143	119951	16517	Agra
19	फिरोजाबाद	154170	11240	79692	8753	Firozabad
20	एटा	199161	14805	71660	8462	Etah
21	कासगंज	179223	11343	57322	6344	Kasganj
22	मैनपुरी	222645	13191	71861	7761	Mainpuri
23	बदायूँ	489712	31512	145069	12618	Badaun
24	बरेली	303700	19367	195910	15035	Bareilly
25	पीलीभीत	186940	8737	128058	10383	Pilibhit
26	शाहजहॉपुर	308277	13207	164058	10962	Shahjahanpur
27	खीरी	449443	30072	230144	27736	Kheri
28	सीतापुर	465076	36048	230785	31668	Sitapur
29	हरदोई	486534	34978	204453	24485	Hardoi
30	उन्नाव	319746	48003	126652	30303	Unnao
31	लखनऊ	117331	19123	82782	19726	Lucknow
32	रायबरेली	205212	34779	130207	43484	Raebareli
33	फर्रूखाबाद	208058	10440	89805	6993	Farrukhabad
34	कन्नौज	208949	11057	76553	5984	Kannauj
35	इटावा	136787	9522	75426	8849	Etawah
36	औरैया	136306	8472	78453	11460	Auraiya
37	कानपुर देहात	176678	18843	109622	23925	Kanpur Dehat
38	कानपुर नगर	157094	17482	131688	28516	Kanpur Nagar
39	जालौन	152825	14637	101769	23497	Jalaun

Contd….

1.11- उत्तर प्रदेश में जिलेवार औद्योगिक श्रेणियों के अनुसार मुख्य कर्मकरों की लिंगानुसार संख्या, 2011

Districtwise number of Main Workers by Industrial Categories sex-wise in U.P. by 2011

जनपद		कृषक		कृषि मजदूर		District
		Cultivator		Agricultural Labourers		
		पुरूष	स्त्री	पुरूष	स्त्री	
		Male	Female	Male	Female	
1		2	3	4	5	1
40	झाँसी	156790	33050	85588	41201	Jhansi
41	ललितपुर	176701	42180	37953	21322	Lalitpur
42	हमीरपुर	94849	15091	64173	25417	Hamirpur
43	महोबा	80339	16100	44672	22010	Mahoba
44	बाँदा	168611	33525	110395	44900	Banda
45	चित्रकूट	100563	30227	58700	30810	Chitrakoot
46	फतेहपुर	217171	47146	144043	60893	Fatehpur
47	प्रतापगढ़	160719	46107	86987	41287	Pratapgarh
48	कौशाम्बी	85520	26715	120179	66735	Kausambi
49	प्रयागराज	258014	79488	154452	80354	Prayagraj
50	बाराबंकी	332055	53417	170454	55716	Barabanki
51	अयोध्या	164309	29014	79902	25876	Ayodhya
52	अम्बेदकर नगर	134546	25278	79204	30560	Ambedkar Nagar
53	सुल्तानपुर	211950	38094	139311	50416	Sultanpur
54	अमेठी	**	**	**	**	Amethi
55	बहराइच	324825	35153	185664	37627	Bahraich
56	श्रावस्ती	111317	14689	53088	14678	Shrawasti
57	बलरामपुर	184694	35797	106192	36898	Balrampur
58	गोण्डा	309600	44137	156742	43733	Gonda
59	सिद्वार्थनगर	167478	39769	97056	36429	Siddharth Nagar
60	बस्ती	186320	32167	70520	23962	Basti
61	संतकबीर नगर	90645	12941	56161	16634	Sant Kabir Nagar
62	महराजगंज	128363	23695	110900	43352	Maharajganj
63	गोरखपुर	148592	26212	127332	36212	Gorakhpur
64	कुशीनगर	151577	24481	138216	38931	Kushi Nagar
65	देवरिया	129207	21677	64713	21038	Deoria
66	आजमगढ़	255685	55375	106765	46900	Azamgarh
67	मऊ	84110	17185	47981	19362	Mau
68	बलिया	129503	24427	119725	41467	Ballia
69	जौनपुर	290582	96330	133390	69905	Jaunpur
70	गाजीपुर	218661	55874	149161	70768	Ghazipur
71	चन्दौली	79780	12262	61290	20579	Chandauli
72	वाराणसी	116682	35172	66746	31588	Varanasi
73	संतरविदास नगर	55437	11795	25592	10524	Sant Ravidas Nagar
74	मिर्जापुर	118929	23385	102735	48475	Mirzapur
75	सोनभद्र	77751	23841	91924	55391	Sonbhadra
	उत्तर प्रदेश	**13727429**	**1848986**	**7777577**	**1972338**	**Uttar Pradesh**

Contd….

1.11- उत्तर प्रदेश में जिलेवार औद्योगिक श्रेणियों के अनुसार मुख्य कर्मकरों की लिंगानुसार संख्या, 2011

Districtwise number of Main Workers by Industrial Categories sex-wise in U.P. by 2011

जनपद		पारिवारिक उद्योग में लगे कर्मकर		अन्य कर्मकर		कुल मुख्य कर्मकर		District
		Workers in household Industries		Other Workers		Total Main Workers		
		पुरूष	स्त्री	पुरूष	स्त्री	पुरूष	स्त्री	
		Male	Female	Male	Female	Male	Female	
1		6	7	8	9	10	11	1
1	सहारनपुर	21810	5117	387363	45548	801589	81112	Saharanpur
2	मुजफ्फर नगर	25219	7918	428782	64300	962213	123278	Muz. Nagar
3	शामली	**	**	**	**	**	**	Shamli
4	बिजनौर	26263	9856	335327	46157	749729	90049	Bijnor
5	मुरादाबाद	46680	15722	435211	56988	988949	116019	Moradabad
6	संभल	**	**	**	**	**	**	Sambhal
7	रामपुर	22208	11645	165496	26423	502124	62142	Rampur
8	अमरोहा	12059	8192	140658	26393	386571	66996	Amroha
9	मेरठ	37424	10808	484132	70255	775053	115757	Meerut
10	बागपत	9807	4151	137383	21283	292657	41862	Bagapat
11	गाजियाबाद	48277	15327	828581	137670	1071029	181882	Ghaziabad
12	हापुड़	**	**	**	**	**	**	Hapur
13	गौतमबुद्ध नगर	17644	8421	284667	59243	377875	80617	G.B. Nagar
14	बुलन्दशहर	24606	19795	347781	63353	748292	136924	Bulandshahr
15	अलीगढ़	32934	16133	356569	61862	747491	118308	Aligarh
16	हाथरस	14769	5337	110829	17548	299433	37862	Hathras
17	मथुरा	19078	8174	247335	39555	506317	88482	Mathura
18	आगरा	46739	19127	516923	83154	912621	137941	Agra
19	फिरोजाबाद	27954	12857	235431	43552	497247	76402	Firozabad
20	एटा	10724	7573	80826	22265	362371	53105	Etah
21	कासगंज	6917	7932	71581	13595	315043	39214	Kasganj
22	मैनपुरी	10701	4587	78085	15951	383292	41490	Mainpuri
23	बदायूँ	14059	9027	146230	27536	795070	80693	Badaun
24	बरेली	50431	30123	360571	68775	910612	133300	Bareilly
25	पीलीभीत	7352	5113	99770	17062	422120	41295	Pilibhit
26	शाहजहॉपुर	12766	6739	155619	27875	640720	58783	Shahjahanpur
27	खीरी	18977	9413	156933	35531	855497	102752	Kheri
28	सीतापुर	30756	13716	173512	42081	900129	123513	Sitapur
29	हरदोई	25663	10617	149491	33650	866141	103730	Hardoi
30	उन्नाव	21758	7196	177041	31132	645197	116634	Unnao
31	लखनऊ	56034	14036	713427	129826	969574	182711	Lucknow
32	रायबरेली	23229	9417	162335	36206	520983	123886	Raebareli
33	फर्रूखाबाद	14392	12017	111972	21009	424227	50459	Farrukhabad
34	कन्नौज	14275	20322	66304	15583	366081	52946	Kannauj
35	इटावा	9737	3757	99921	17589	321871	39717	Etawah
36	औरैया	5400	1824	71568	12238	291727	33994	Auraiya
37	कानपुर देहात	9242	3492	90425	16424	385967	62684	Kanpur Dehat
38	कानपुर नगर	41942	8999	736430	107015	1067154	162012	Kanpur Nagar
39	जालौन	9864	4742	95585	17347	360043	60223	Jalaun

अनुवद्ध.....
Contd....

1.11- उत्तर प्रदेश में जिलेवार औद्योगिक श्रेणियों के अनुसार मुख्य कर्मकरों की लिंगानुसार संख्या, 2011

Districtwise number of Main Workers by Industrial Categories sex-wise in U.P. by 2011

जनपद	पारिवारिक उद्योग में लगे कर्मकर		अन्य कर्मकर		कुल मुख्य कर्मकर		District
	Workers employed in householed Industries		Other Workers		Total Main Workers		
	पुरूष	स्त्री	पुरूष	स्त्री	पुरूष	स्त्री	
	Male	Female	Male	Female	Male	Female	
1	6	7	8	9	10	11	1
40 झाँसी	18175	9073	183092	33072	443645	116396	Jhansi
41 ललितपुर	6260	2978	57585	12054	278499	78534	Lalitpur
42 हमीरपुर	7549	2983	66487	13826	233058	57317	Hamirpur
43 महोबा	5893	2284	53933	13481	184837	53875	Mahoba
44 बाँदा	8511	2563	96879	17848	384396	98836	Banda
45 चित्रकूट	5029	2937	44604	9744	208896	73718	Chitrakoot
46 फतेहपुर	17164	9461	143055	31223	521433	148723	Fatehpur
47 प्रतापगढ़	24975	10529	147227	35182	419908	133105	Pratapgarh
48 कौशाम्बी	9725	7018	77038	22382	292462	122850	Kausambi
49 प्रयागराज	66099	41132	502568	104625	981133	305599	Prayagraj
50 बाराबंकी	35091	16346	140323	30892	677923	156371	Barabanki
51 अयोध्या	17761	7314	142307	30096	404279	92300	Ayodhya
52 अम्बेदकर नगर	26211	8577	109476	27146	349437	91561	Ambedkar Nagar
53 सुल्तानपुर	32198	14165	164856	39977	548315	142652	Sultanpur
54 अमेठी	**	**	**	**	**	**	Amethi
55 बहराइच	14335	5398	115324	25126	640148	103304	Bahraich
56 श्रावस्ती	5854	3073	22522	7541	192781	39981	Shrawasti
57 बलरामपुर	11420	4222	65623	13881	367929	90798	Balrampur
58 गोण्डा	22907	13301	114955	34288	604204	135459	Gonda
59 सिद्वार्थनगर	13227	4485	69850	19649	347611	100332	Siddharth Nagar
60 बस्ती	14818	5337	89139	21461	360797	82927	Basti
61 संतकबीर नगर	11473	4066	60655	12878	218934	46519	Sant Kabir Nagar
62 महराजगंज	14046	4960	89810	24167	343119	96174	Maharajganj
63 गोरखपुर	32109	11025	308208	56691	616241	130140	Gorakhpur
64 कुशीनगर	18814	6446	114213	30580	422820	100438	Kushi Nagar
65 देवरिया	17991	7070	163658	30028	375569	79813	Deoria
66 आजमगढ़	47549	23615	201016	47367	611015	173257	Azamgarh
67 मऊ	56973	30597	111942	28288	301006	95432	Mau
68 बलिया	25852	12278	170313	45957	445393	124129	Ballia
69 जौनपुर	34985	16452	205652	49251	664609	231938	Jaunpur
70 गाजीपुर	23498	14751	189805	44363	581125	185756	Ghazipur
71 चन्दौली	20475	10694	111731	25116	273276	68651	Chandauli
72 वाराणसी	103292	28639	464108	74534	750828	169933	Varanasi
73 संतरविदास नगर	28786	10177	127653	17014	237468	49510	Sant Ravidas Nagar
74 मिर्जापुर	32594	12434	166421	32118	420679	116412	Mirzapur
75 सोनभद्र	10142	4363	113700	20084	293517	103679	Sonbhadra
उत्तर प्रदेश	**1669471**	**739965**	**14245822**	**2653904**	**37420299**	**7215193**	**Uttar Pradesh**

** मातृ जनपद में सम्मिलित

** Included in Mother District

स्रोत भारतीय जनगणना-2011

Source: Census of India2011

उत्तर प्रदेश में मुख्य कर्मकरों का वर्गीकरण-2011

Classification of Main Workers in U.P.-2011

(संख्या हजार में)

(Figures in thousand)

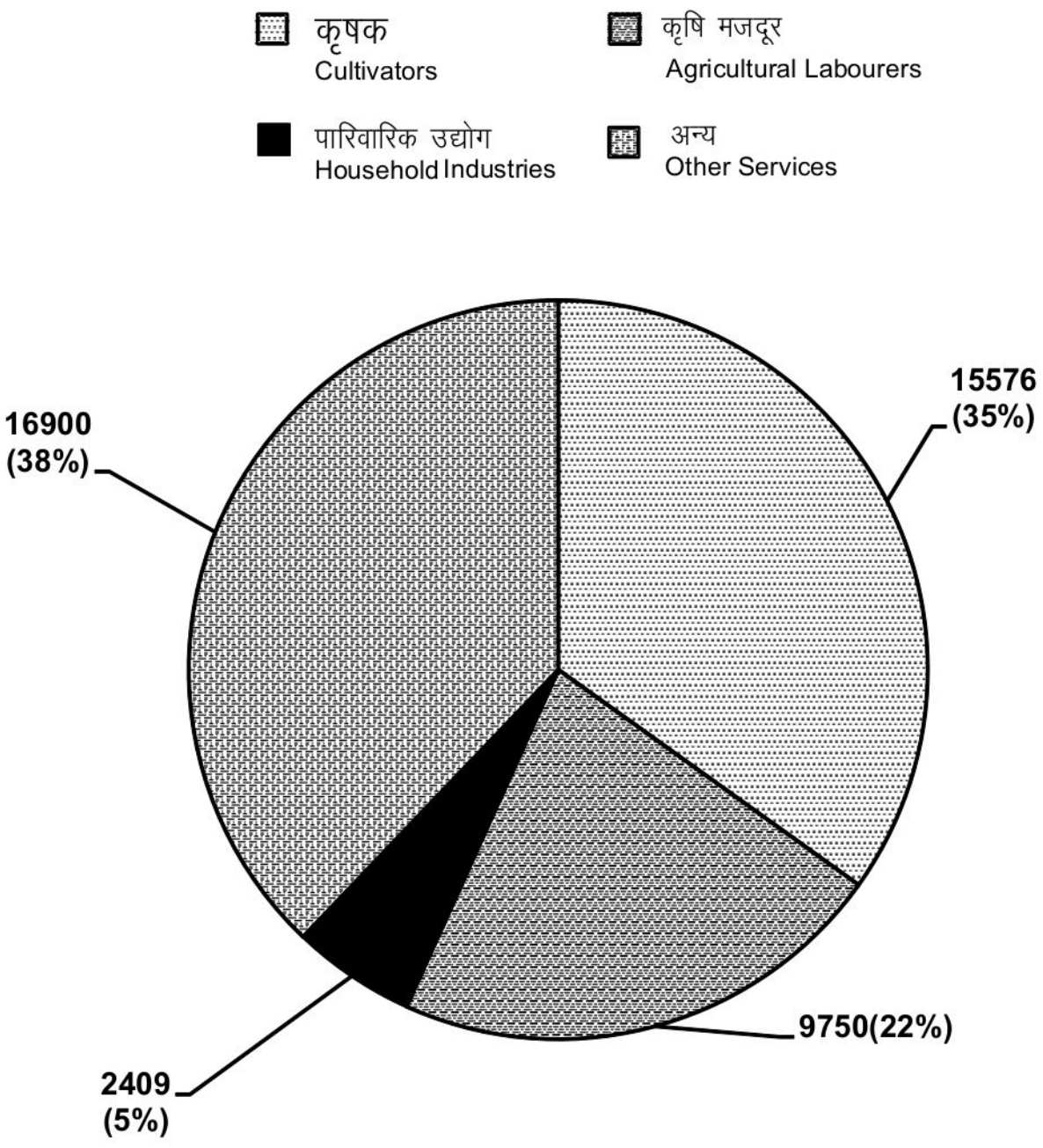

1- क्षेत्रफल एवं जनसंख्या / Area and Population

1.12- उत्तर प्रदेश में आयु वर्ग एवं लिंगानुसार जनसंख्या एवं मुख्य कर्मकरों की संख्या

Population and main workers by age groups and sex in U.P

कुल/ग्रामीण/नगरीय Total / Rural / Urban	आयु-वर्ग Age-Group	जनसंख्या (Population) 2011		
		व्यक्ति	पुरूष	स्त्री
		Persons	Males	Females
1	2	3	4	5
कुल Total	कुल Total	199812341	104480510	95331831
	0-14	71308266	37589959	33718307
	15-19	23040380	12307573	10732807
	20-24	17578648	9405485	8173163
	25-29	14579829	7466367	7113462
	30-34	12954682	6431401	6523281
	35-39	12556222	6401231	6154991
	40-49	18681179	9777310	8903869
	50-59	12051169	6198118	5853051
	60-69	9545160	4927243	4617917
	70-79	4082260	2173969	1908291
	80+	1812484	935921	876563
	ANS	1622062	865933	756129
ग्रामीण Rural	कुल Total	155317278	80992995	74324283
	0-14	57692619	30347288	27345331
	15-19	17779084	9493418	8285666
	20-24	12989044	6927701	6061343
	25-29	10860729	5531452	5329277
	30-34	9810399	4825061	4985338
	35-39	9523701	4848208	4675493
	40-49	13963513	7294887	6668626
	50-59	9079291	4622965	4456326
	60-69	7672441	3946605	3725836
	70-79	3325937	1776631	1549306
	80+	1448090	754399	693691
	ANS	1172430	624380	548050
नगरीय Urban	कुल Total	44495063	23487515	21007548
	0-14	13615647	7242671	6372976
	15-19	5261296	2814155	2447141
	20-24	4589604	2477784	2111820
	25-29	3719100	1934915	1784185
	30-34	3144283	1606340	1537943
	35-39	3032521	1553023	1479498
	40-49	4717666	2482423	2235243
	50-59	2971878	1575153	1396725
	60-69	1872719	980638	892081
	70-79	756323	397338	358985
	80+	364394	181522	182872
	ANS	449632	241553	208079

अनुबद्ध..... Contd.....

1.12- उत्तर प्रदेश में आयु वर्ग एवं लिंगानुसार जनसंख्या एवं मुख्य कर्मकरों का विवरण

Population and main workers by age groups and sex in U.P.

कुल/ग्रामीण/नगरीय Total / Rural / Urban	आयु-वर्ग Age-Group	मुख्य कर्मकर (Main Workers) 2011		
		व्यक्ति	पुरूष	स्त्री
		Persons	Males	Females
1	6	7	8	9
कुल Total	कुल Total	44649628	37430800	7218828
	5-9	288086	171610	116476
	10-14	608866	417016	191850
	15-19	2593192	2119421	473771
	20-24	4700304	4003836	696468
	25-29	5434984	4601472	833512
	30-34	5335534	4470235	865299
	35-39	5603577	4700694	902883
	40-49	8839926	7453910	1386016
	50-59	5621350	4731449	889901
	60-69	3624815	3062193	562622
	70-79	1231776	1058487	173289
	80+	415019	351275	63744
	ANS	352199	289202	62997
ग्रामीण Rural	कुल Total	33543351	27813804	5729547
	5-9	223099	131286	91813
	10-14	464669	315168	149501
	15-19	1977968	1612775	365193
	20-24	3513237	2970812	542425
	25-29	3999287	3349644	649643
	30-34	3947276	3256095	691181
	35-39	4171268	3454223	717045
	40-49	6494531	5405026	1089505
	50-59	4150951	3444771	706180
	60-69	2978062	2500200	477862
	70-79	1039656	889957	149699
	80+	336676	284134	52542
	ANS	246671	199713	46958
नगरीय Urban	कुल Total	11106277	9616996	1489281
	5-9	64987	40324	24663
	10-14	144197	101848	42349
	15-19	615224	506646	108578
	20-24	1187067	1033024	154043
	25-29	1435697	1251828	183869
	30-34	1388258	1214140	174118
	35-39	1432309	1246471	185838
	40-49	2345395	2048884	296511
	50-59	1470399	1286678	183721
	60-69	646753	561993	84760
	70-79	192120	168530	23590
	80+	78343	67141	11202
	ANS	105528	89489	16039

ANS. आयु नहीं बताई गई । Age not stated.

स्रोत: भारतीय जनगणना Source: Census of India

उत्तर प्रदेश में आयु, वर्ग एवं लिंगानुसार जनसंख्या एवं मुख्य कर्मकरों की संख्या

Population and main workers by age groups and sex in Uttar Pradesh 2011

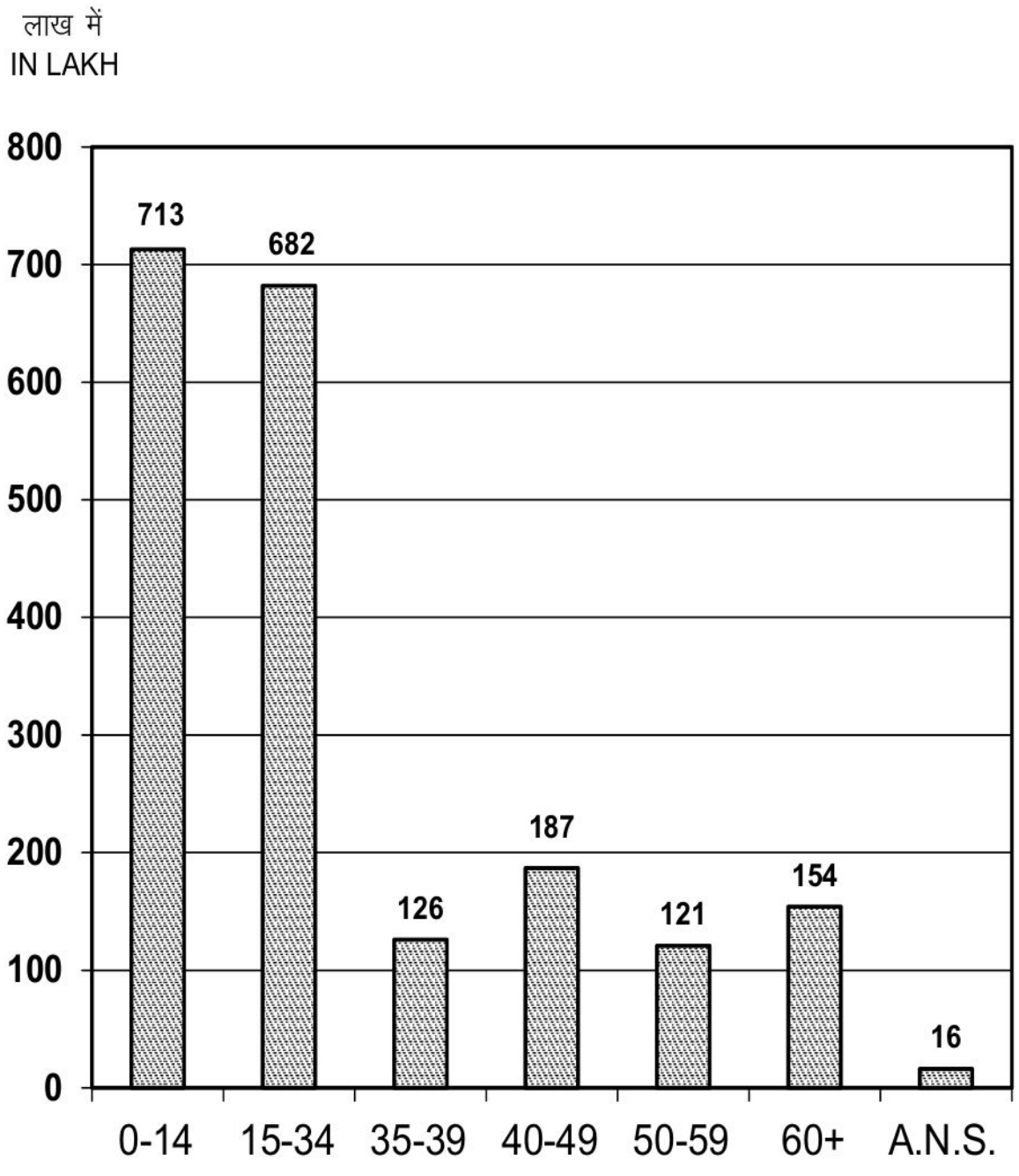

1- क्षेत्रफल एवं जनसंख्या / Area and Population

1.13- उ.प्र. में धर्मानुसार जनपदवार जनसंख्या 2011

Districtwise Population by Religion in U.P. 2011

जनपद		कुल जनसंख्या	हिन्दू	मुस्लिम	ईसाई	District
		Total Population	Hindus	Muslims	Christions	
1		2	3	4	5	1
1	सहारनपुर	3466382	1966892	1454052	6523	Saharanpur
2	मुजफ्फर नगर	2829865	2382914	1711453	6495	Muz. Nagar
3	शामली	1313647	**	**	**	Shamli
4	बिजनौर	3682713	2032081	1585210	6184	Bijnor
5	मुरादाबाद	3126507	2488265	2248392	13157	Moradabad
6	संभल	2199774	**	**	**	Sambhal
7	रामपुर	2335819	1073890	1181337	9201	Rampur
8	अमरोहा	1840221	1075440	750368	5952	Amroha
9	मेरठ	3443689	2183255	1185643	10582	Meerut
10	बागपत	1303048	917474	364583	1840	Bagapat
11	गाजियाबाद	3343334	3414427	1186776	19026	Ghaziabad
12	हापुड़	1338311	**	**	**	Hapur
13	गौतमबुद्ध नगर	1648115	1394025	215500	7366	G.B. Nagar
14	बुलन्दशहर	3499171	2707195	777407	4088	Bulandshahr
15	अलीगढ़	3673889	2904140	729283	7635	Aligarh
16	हाथरस	1564708	1397225	159448	1350	Hathras
17	मथुरा	2547184	2310776	216933	3179	Mathura
18	आगरा	4418797	3922718	411313	10076	Agra
19	फिरोजाबाद	2498156	2140745	314812	3370	Firozabad
20	एटा	1774480	1611126	146346	2464	Etah
21	कासगंज	1436719	1211427	213822	1969	Kasganj
22	मैनपुरी	1868529	1746649	100723	1729	Mainpuri
23	बदायूँ	3127621	2867707	790515	6320	Badaun
24	बरेली	4448359	2830768	1536534	14822	Bareilly
25	पीलीभीत	2031007	1449007	489686	3510	Pilibhit
26	शाहजहॉपुर	3006538	2412595	527581	4630	Shahjahanpur
27	खीरी	4021243	3078262	807600	7502	Kheri
28	सीतापुर	4483992	3555450	893725	6579	Sitapur
29	हरदोई	4092845	3508131	556219	5822	Hardoi
30	उन्नाव	3108367	2732016	363453	3574	Unnao
31	लखनऊ	4589838	3537787	985070	20493	Lucknow
32	रायबरेली	2903507	2975998	413243	3634	Raebareli
33	फर्रूखाबाद	1885204	1596278	276846	3137	Farrukhabad
34	कन्नौज	1656616	1375788	273967	1263	Kannauj
35	इटावा	1581810	1457892	113961	1362	Etawah
36	औरैया	1379545	1273546	101963	1004	Auraiya
37	कानपुर देहात	1796184	1612968	176327	1300	Kanpur Dehat
38	कानपुर नगर	4581268	3792174	720660	15751	Kanpur Nagar
39	जालौन	1689974	1509708	171581	1148	Jalaun

अनुवद्ध.....

Contd.....

1- क्षेत्रफल एवं जनसंख्या / Area and Population

1.13- उ.प्र. में धर्मानुसार जनपदवार जनसंख्या 2011

Districtwise Population by Religion in U.P. 2011

जनपद	कुल जनसंख्या	हिन्दू	मुस्लिम	ईसाई	District
	Total Population	Hindus	Muslims	Christions	
1	2	3	4	5	1
40 झाँसी	1998603	1823930	147842	7050	Jhansi
41 ललितपुर	1221592	1163804	33724	1351	Lalitpur
42 हमीरपुर	1104285	1010014	91269	814	Hamirpur
43 महोबा	875958	815142	57454	965	Mahoba
44 बाँदा	1799410	1637549	157612	1367	Banda
45 चित्रकूट	991730	955372	34559	693	Chitrakoot
46 फतेहपुर	2632733	2274674	350700	2201	Fatehpur
47 प्रतापगढ़	3209141	2731351	452394	3920	Pratapgarh
48 कौशाम्बी	1599596	1372381	220423	2225	Kausambi
49 प्रयागराज	5954391	5102041	796756	13782	Prayagraj
50 बाराबंकी	3260699	2505444	737106	4857	Barabanki
51 अयोध्या	2470996	2094271	365806	3225	Ayodhya
52 अम्बेदकर नगर	2397888	1985654	401678	2536	Ambedkar Nagar
53 सुल्तानपुर	2431491	3119590	650261	4453	Sultanpur
54 अमेठी	1867678	**	**	**	Amethi
55 बहराइच	3487731	2291892	1169330	6400	Bahraich
56 श्रावस्ती	1117361	768643	343981	1427	Shrawasti
57 बलरामपुर	2148665	1333242	805975	3228	Balrampur
58 गोण्डा	3433919	2739076	678615	4735	Gonda
59 सिद्धार्थनगर	2559297	1789704	748073	3042	Siddharth Nagar
60 बस्ती	2464464	2082976	364510	3493	Basti
61 संतकबीर नगर	1715183	1300586	404410	1766	Sant Kabir Nagar
62 महराजगंज	2684703	2196884	458650	3527	Maharajganj
63 गोरखपुर	4440895	4009037	403847	9662	Gorakhpur
64 कुशीनगर	3564544	2928462	620244	5006	Kushi Nagar
65 देवरिया	3100946	2730957	358539	3626	Deoria
66 आजमगढ़	4613913	3878626	718692	3810	Azamgarh
67 मऊ	2205968	1769937	428555	2109	Mau
68 बलिया	3239774	3004240	213440	4463	Ballia
69 जौनपुर	4494204	3981502	483750	4947	Jaunpur
70 गाजीपुर	3620268	3233790	368153	4181	Ghazipur
71 चन्दौली	1952756	1727869	215081	2153	Chandauli
72 वाराणसी	3676841	3107681	546987	7696	Varanasi
73 संतरविदास नगर	1578213	1368291	203887	1365	Sant Ravidas Nagar
74 मिर्जापुर	2496970	2292534	195765	2373	Mirzapur
75 सोनभद्र	1862559	1738769	103567	3963	Sonbhadra
उत्तर प्रदेश	**199812341**	**159312654**	**38483967**	**356448**	**Uttar Pradesh**

अनुवद्ध.....

Contd.....

1.13- उ.प्र. में धर्मानुसार जनपदवार जनसंख्या 2011

Districtwise Population by Religion in U.P. 2011

जनपद	सिक्ख	बौद्ध	जैन	अन्य धर्म	अवर्गीकृत धर्म	District
	Sikkhs	Budhdists	Jains	Other Religion	Unclassified Religion	
1	6	7	8	9	10	1
1 सहारनपुर	18627	1937	10208	135	8008	Saharanpur
2 मुजफ्फर नगर	18601	1516	16345	60	6128	Muz. Nagar
3 शामली	**	**	**	**	**	Shamli
4 बिजनौर	50624	1736	2134	41	4703	Bijnor
5 मुरादाबाद	7555	1260	2426	382	10569	Moradabad
6 संभल	**	**	**	**	**	Sambhal
7 रामपुर	65316	384	1307	63	4321	Rampur
8 अमरोहा	5295	189	517	21	2439	Amroha
9 मेरठ	24912	1855	18544	236	18662	Meerut
10 बागपत	483	161	16139	25	2343	Bagapat
11 गाजियाबाद	23001	3487	16412	265	18251	Ghaziabad
12 हापुड़	**	**	**	**	**	Hapur
13 गौतमबुद्ध नगर	9261	895	4518	91	16459	G.B. Nagar
14 बुलन्दशहर	2765	669	1572	86	5389	Bulandshahr
15 अलीगढ़	5875	2582	2805	91	21478	Aligarh
16 हाथरस	524	424	1289	63	4385	Hathras
17 मथुरा	2872	883	2056	126	10359	Mathura
18 आगरा	12057	4049	21508	384	36692	Agra
19 फिरोजाबाद	1804	3395	19077	61	14892	Firozabad
20 एटा	708	2887	5671	18	5260	Etah
21 कासगंज	2280	3907	313	72	2929	Kasganj
22 मैनपुरी	475	8814	4161	38	5940	Mainpuri
23 बदायूँ	1135	1959	678	87	13495	Badaun
24 बरेली	28187	4371	931	339	32407	Bareilly
25 पीलीभीत	84787	360	138	45	3474	Pilibhit
26 शाहजहाँपुर	51090	2312	301	84	7945	Shahjahanpur
27 खीरी	94388	18454	487	226	14324	Kheri
28 सीतापुर	11611	2663	1410	79	12475	Sitapur
29 हरदोई	5688	6671	446	98	9770	Hardoi
30 उन्नाव	1204	920	240	31	6929	Unnao
31 लखनऊ	23883	3877	4975	504	13249	Lucknow
32 रायबरेली	2424	722	397	602	8539	Raebareli
33 फर्रूखाबाद	3160	3161	487	100	2035	Farrukhabad
34 कन्नौज	504	2033	606	65	2390	Kannauj
35 इटावा	1045	1733	3917	94	1806	Etawah
36 औरैया	371	332	228	444	1657	Auraiya
37 कानपुर देहात	478	819	155	103	4034	Kanpur Dehat
38 कानपुर नगर	29676	2733	5710	589	13975	Kanpur Nagar
39 जालौन	463	2875	256	145	3798	Jalaun

अनुवद्ध.....

Contd.....

1.13- उ.प्र. में धर्मानुसार जनपदवार जनसंख्या 2001

Districtwise Population by Religion in U.P. 2001

जनपद	सिक्ख	बौद्ध	जैन	अन्य धर्म	अवर्गीकृत धर्म	District
	Sikkhs	Budhdists	Jains	Other Religion	Unclassified Religion	
1	6	7	8	9	10	1
40 झाँसी	4951	1203	7328	311	5988	Jhansi
41 ललितपुर	1034	69	20390	41	1179	Lalitpur
42 हमीरपुर	196	74	41	273	1604	Hamirpur
43 महोबा	389	94	234	157	1523	Mahoba
44 बाँदा	231	168	916	50	1517	Banda
45 चित्रकूट	63	101	285	27	630	Chitrakoot
46 फतेहपुर	402	172	199	47	4338	Fatehpur
47 प्रतापगढ़	1451	7795	746	43	11441	Pratapgarh
48 कौशाम्बी	522	687	545	3	2810	Kausambi
49 प्रयागराज	4377	4391	2247	305	30492	Prayagraj
50 बाराबंकी	2090	1553	3016	211	6422	Barabanki
51 अयोध्या	1912	737	358	185	4502	Ayodhya
52 अम्बेदकर नगर	869	1817	235	33	5066	Ambedkar Nagar
53 सुल्तानपुर	1629	9989	426	336	10433	Sultanpur
54 अमेठी	**	**	**	**	**	Amethi
55 बहराइच	8212	2793	1177	38	7889	Bahraich
56 श्रावस्ती	407	323	68	56	2456	Shrawasti
57 बलरामपुर	900	1866	198	87	3169	Balrampur
58 गोण्डा	1893	649	338	57	8556	Gonda
59 सिद्वार्थनगर	681	11964	179	356	5298	Siddharth Nagar
60 बस्ती	900	9753	107	99	2626	Basti
61 संतकबीर नगर	447	4393	95	35	3451	Sant Kabir Nagar
62 महराजगंज	1381	16030	243	338	7650	Maharajganj
63 गोरखपुर	2123	2848	460	207	12711	Gorakhpur
64 कुशीनगर	767	4619	383	133	4930	Kushi Nagar
65 देवरिया	818	1182	209	146	5469	Deoria
66 आजमगढ़	719	5652	183	226	6005	Azamgarh
67 मऊ	340	564	155	129	4179	Mau
68 बलिया	892	1595	233	64	14847	Ballia
69 जौनपुर	1286	7898	349	114	14358	Jaunpur
70 गाजीपुर	810	3145	213	184	9792	Ghazipur
71 चन्दौली	1389	340	100	1175	4649	Chandauli
72 वाराणसी	3309	1146	1898	298	7826	Varanasi
73 संतरविदास नगर	199	1562	161	7	2741	Sant Ravidas Nagar
74 मिर्जापुर	1133	341	701	27	4096	Mirzapur
75 सोनभद्र	1649	1747	487	1907	10470	Sonbhadra
उत्तर प्रदेश	**643500**	**206285**	**213267**	**13598**	**582622**	**Uttar Pradesh**

** मातृ जनपद में सम्मिलित

** Included in Mother District

स्रोत: भारतीय जनगणना 2011

Source: Census of India 2011

1- क्षेत्रफल एवं जनसंख्या / Area and Population

1.14- जनगणना के अनुसार राज्यवार जनसंख्या की प्रमुख विशेषतायें

Salient Features of Population by States

	राज्य/केन्द्र शासित प्रदेश	क्षेत्रफल वर्ग कि.मी.2011 Area in Sq. Km.2011	जनसंख्या 2011 Population 2011	जनसंख्या 2001 Population 2001	State / Union territories
	1	2	3	4	1
1	जम्मू और कश्मीर	222236	12541302	10143700	Jammu & Kashmir
2	हिमांचल प्रदेश	55673	6864602	6077900	Himanchal Pradesh
3	पंजाब	50362	27743338	24358999	Punjab
4	चंडीगढ़	114	1055450	900635	Chandigarh
5	उत्तरांचल	53483	10086292	8489349	Uttranchal
6	हरियाणा	44212	25351462	21144564	Haryana
7	दिल्ली	1483	16787941	13850507	Delhi
8	राजस्थान	342239	68548437	56507188	Rajasthan
9	उत्तर प्रदेश	240928	199812341	166197921	Uttar Pradesh
10	बिहार	94163	104099452	82998509	Bihar
11	सिक्किम	7096	610577	540851	Sikkim
12	अरुणांचल प्रदेश	83743	1383727	1097968	Arunanchal Pradesh
13	नागालैण्ड	16579	1978502	1990036	Nagaland
14	मणिपुर	22327	2855794	2293896	Manipur
15	मिजोरम	21081	1097206	888573	Mizoram
16	त्रिपुरा	10486	3673917	3199203	Tripura
17	मेघालय	22429	2966889	2318822	Meghalaya
18	असम	78438	31205576	26655528	Assam
19	पश्चिम बंगाल	88752	91276115	80176197	West Bengal
20	झारखण्ड	79716	32988134	26945829	Jharkhand
21	उड़ीसा	155707	41974218	36804660	Orissa
22	छत्तीसगढ़	135192	25545198	20833803	chhatteesgarh
23	मध्य प्रदेश	308252	72626809	60348023	Madhya Pradesh
24	गुजरात	196244	60439692	50671017	Gujrat
25	दमन दीव	111	243247	158204	Damam div
26	दादरा एवं नागर हवेली	491	343709	220490	Dadra & Nagar Haveli
27	महाराष्ट्र	307713	112374333	96878627	Maharastra
28	आन्ध्र प्रदेश	275045	84580777	76210007	Andhra Pradesh
29	कर्नाटक	191791	61095297	52850562	Karnataka
30	गोवा	3702	1458545	1347668	Goa
31	लक्षद्वीप	30	64473	60650	Lakshadweep
32	केरल	38852	33406061	31841374	Kerla
33	तमिलनाडु	130060	72147030	62405679	Tamilnadu
34	पान्डिचेरी	490	1247953	974345	Pondicherry
35	अंदमान निकोबार	8249	380581	356152	Andaman & Nicobar
	भारत	**3287469**	**1210854977**	**1028737436**	**India**

अनुबद्ध.....

Contd…

1- क्षेत्रफल एवं जनसंख्या / Area and Population

1.14- जनगणना के अनुसार राज्यवार जनसंख्या की प्रमुख विशेषतायें

Salient Featuares of Population by States,

राज्य/केन्द्र शासित प्रदेश	जनसंख्या में अन्तर (2001-11)	प्रतिशत अन्तर (2001-11)	प्रति हजार पुरुषो पर स्त्रियों की संख्या,2011	State / Union territories
	Variation in Population 2001-11	Percentage Variation 2001-11	Females per 1000 Males 2011	
1	5	6	7	1
1 जम्मू और कश्मीर	2397602	23.64	883	Jammu & Kashmir
2 हिमांचल प्रदेश	786702	12.94	974	Himanchal Pradesh
3 पंजाब	3384339	13.89	893	Punjab
4 चंडीगढ़	154815	17.19	818	Chandigarh
5 उत्तराखण्ड	1596943	18.81	963	Uttrakhand
6 हरियाणा	4206898	19.90	877	Haryana
7 दिल्ली	2937434	21.21	866	Delhi
8 राजस्थान	12041249	21.31	926	Rajasthan
9 उत्तर प्रदेश	33614420	20.23	908	Uttar Pradesh
10 बिहार	21100943	25.42	916	Bihar
11 सिक्किम	69726	12.89	889	Sikkim
12 अरुणांचल प्रदेश	285759	26.03	920	Arunanchal Pradesh
13 नागालैण्ड	-11534	-0.58	931	Nagaland
14 मणिपुर	561898	24.50	987	Manipur
15 मिजोरम	208633	23.48	975	Mizoram
16 त्रिपुरा	474714	14.84	961	Tripura
17 मेघालय	648067	27.95	986	Meghalaya
18 असम	4550048	17.07	954	Assam
19 पश्चिम बंगाल	11099918	13.84	947	West Bengal
20 झारखण्ड	6042305	22.42	947	Jharkhand
21 उड़ीसा	5169558	14.05	978	Orissa
22 छत्तीसगढ़	4711395	22.61	991	chhatteesgarh
23 मध्य प्रदेश	12278786	20.35	930	Madhya Pradesh
24 गुजरात	9768675	19.28	918	Gujrat
25 दमन दीव	85043	53.76	618	Damam div
26 दादरा एवं नागर हवेली	123219	55.88	775	Dadra & Nagar Haveli
27 महाराष्ट्र	15495706	15.99	925	Maharastra
28 आन्ध्र प्रदेश	8370770	10.98	992	Andhra Pradesh
29 कर्नाटक	8244735	15.60	968	Karnataka
30 गोवा	110877	8.23	968	Goa
31 लक्षद्वीप	3823	6.30	946	Lakshadweep
32 केरल	1564687	4.91	1084	Kerla
33 तमिलनाडु	9741351	15.61	995	Tamilnadu
34 पान्डिचेरी	273608	28.08	1038	Pondicherry
35 अंदमान निकोबार	24429	6.86	878	Andaman & Nicobar
भारत	**182117541**	**17.70**	**940**	**India**

अनुबद्ध.....

Contd…

1- क्षेत्रफल एवं जनसंख्या / Area and Population

1.14 - राज्यवार जनसंख्या की प्रमुख विशेषतायें

Salient Featuares of Population by States,

राज्य/केन्द्र शासित प्रदेश	प्रति वर्ग कि0मी0 जनसंख्या 2011	नगरीय जनसंख्या का प्रतिशत 2011	साक्षरता का प्रतिशत 2011	अनुसूचित जाति/अनुसूचित जनजातियों का कुल जनसंख्या से प्रतिशत 2011	State / Union territories
	Population Per Sq.Km. 2011	Percentage of Urban Population 2011	Literacy Percentage 2011	Percentage of S.C./S.Ts. To total Population 2011	
1	8	9	10	11	1
1 जम्मू और कश्मीर	124	27.38	67.16	19.3	Jammu & Kashmir
2 हिमांचल प्रदेश	123	10.03	82.80	30.9	Himanchal Pradesh
3 पंजाब	550	37.48	75.84	31.9	Punjab
4 चंडीगढ़	9252	97.25	86.05	18.9	Chandigarh
5 उत्तराखण्ड	189	30.23	78.82	21.7	Uttrakhand
6 हरियाणा	573	34.88	75.55	20.2	Haryana
7 दिल्ली	11297	97.50	86.21	16.8	Delhi
8 राजस्थान	201	24.87	66.11	31.3	Rajasthan
9 उत्तर प्रदेश	828	22.27	67.68	21.3	Uttar Pradesh
10 बिहार	1102	11.29	61.80	17.2	Bihar
11 सिक्किम	86	25.15	81.42	38.4	Sikkim
12 अरुणांचल प्रदेश	17	22.94	65.39	68.8	Arunanchal Pradesh
13 नागालैण्ड	119	28.86	79.60	86.5	Nagaland
14 मणिपुर	122	32.45	76.90	44.3	Manipur
15 मिजोरम	52	52.11	91.33	94.5	Mizoram
16 त्रिपुरा	350	26.17	87.22	49.6	Tripura
17 मेघालय	132	20.07	74.43	86.7	Meghalaya
18 असम	397	14.10	72.19	19.6	Assam
19 पश्चिम बंगाल	1029	31.87	76.26	29.3	West Bengal
20 झारखण्ड	414	24.05	66.41	38.3	Jharkhand
21 उड़ीसा	269	16.69	72.89	40.0	Orissa
22 छत्तीसगढ़	189	23.24	70.28	43.4	chhatteesgarh
23 मध्य प्रदेश	236	27.63	69.32	36.7	Madhya Pradesh
24 गुजरात	308	42.60	78.03	21.5	Gujrat
25 दमन दीव	2169	75.17	87.10	8.8	Damam div
26 दादरा एवं नगर हवेली	698	46.72	76.24	53.8	Dadra & Nagar Haveli
27 महाराष्ट्र	365	45.22	82.34	21.2	Maharastra
28 आन्ध्र प्रदेश	308	33.36	67.02	23.4	Andhra Pradesh
29 कर्नाटक	319	38.67	75.37	24.1	Karnataka
30 गोवा	394	62.17	88.70	12.0	Goa
31 लक्षद्वीप	2013	78.07	91.85	94.8	Lakshadweep
32 केरल	859	47.70	94.00	10.6	Kerla
33 तमिलनाडु	555	48.40	80.09	21.1	Tamilnadu
34 पान्डिचेरी	2598	68.33	85.85	15.7	Pondicherry
35 अंदमान निकोबार	46	37.70	86.63	7.5	Andaman & Nicobar
भारत	**382**	**31.14**	**72.99**	**25.3**	**India**

स्रोत: भारतीय जनगणना

Source: Census of India

1- क्षेत्रफल एवं जनसंख्या / Area and Population

1.15- उ.प्र. में जिलेवार साक्षर व्यक्ति एवं साक्षरता दर, 2011

Districtwise Literate Persons and Literacy Rate in U.P. 2011

जनपद	साक्षर जनसंख्या (Literate Population)			कुल ग्रामीण जनसंख्या में साक्षर जनसंख्या का प्रतिशत	District
	ग्रामीण (Rural)				
	व्यक्ति	पुरुष	स्त्री	% of lit. popn. to total rural popn.	
	Person	Male	Female		
1	2	3	4	5	1
1 सहारनपुर	1390046	833060	556986	68.6	Saharanpur
2 मुजफ्फर नगर	1695394	1032545	662849	68.3	Muz. Nagar
3 शामली	**	**	**	**	Shamli
4 बिजनौर	1596174	942936	653238	68.5	Bijnor
5 मुरादाबाद	1407142	879994	527148	53.4	Moradabad
6 संभल	**	**	**	**	Sambhal
7 रामपुर	758979	470606	288373	52.4	Rampur
8 अमरोहा	729207	456283	272924	63.4	Amroha
9 मेरठ	1002668	606760	395908	70.7	Meerut
10 बागपत	626257	388481	237776	71.7	Bagapat
11 गाजियाबाद	922310	558355	363955	72.6	Ghaziabad
12 हापुड़	**	**	**	**	Hapur
13 गौतमबुद्ध नगर	421928	258660	163268	74.8	G.B. Nagar
14 बुलन्दशहर	1517979	954110	563869	68.7	Bulandshahr
15 अलीगढ़	1382995	876316	506679	67.3	Aligarh
16 हाथरस	737968	461121	276847	71.5	Hathras
17 मथुरा	1021669	658485	363184	68.6	Mathura
18 आगरा	1401109	882241	518868	70.6	Agra
19 फिरोजाबाद	1016244	623082	393162	72.6	Firozabad
20 एटा	877716	546586	331130	69.7	Etah
21 कासगंज	565528	360562	204966	60.0	Kasganj
22 मैनपुरी	1005932	602521	403411	75.4	Mainpuri
23 बदायूँ	1224505	799893	424612	49.6	Badaun
24 बरेली	1332606	846768	485838	55.9	Bareilly
25 पीलीभीत	861548	538786	322762	60.7	Pilibhit
26 शाहजहॉपुर	1156822	725363	431459	58.2	Shahjahanpur
27 खीरी	1746934	1076152	670782	59.0	Kheri
28 सीतापुर	1952518	1214326	738192	59.6	Sitapur
29 हरदोई	1883588	1182280	701308	63.4	Hardoi
30 उन्नाव	1423118	858153	564965	64.5	Unnao
31 लखनऊ	900857	533656	367201	67.8	Lucknow
32 रायबरेली	1750026	1046389	703637	66.0	Raebareli
33 फर्रूखाबाद	827275	504652	322623	67.8	Farrukhabad
34 कन्नौज	846493	506915	339578	73.1	Kannauj
35 इटावा	798203	477378	320825	77.3	Etawah
36 औरैया	755923	449437	306486	77.5	Auraiya
37 कानपुर देहात	1049386	625151	424235	75.3	Kanpur Dehat
38 कानपुर नगर	1010152	594367	415785	74.7	Kanpur Nagar
39 जालौन	789966	489075	300891	72.4	Jalaun

अनुवद्ध..... Contd.....

1- क्षेत्रफल एवं जनसंख्या / Area and Population

1.15- उ.प्र. में जिलेवार साक्षर व्यक्ति एवं साक्षरता दर, 2011

Districtwise Literate Persons and Literacy Rate in U.P. 2011

जनपद	साक्षर जनसंख्या (Literate Population)			कुल ग्रामीण जनसंख्या में साक्षर जनसंख्या का प्रतिशत	District
	ग्रामीण (Rural)				
	व्यक्ति	पुरुष	स्त्री	% of lit. popn. to total rural popn.	
	Person	Male	Female		
1	2	3	4	5	1
40 झाँसी	702993	439201	263792	70.2	Jhansi
41 ललितपुर	517428	327392	190036	60.4	Lalitpur
42 हमीरपुर	511783	324610	187173	66.8	Hamirpur
43 महोबा	369716	232584	137132	63.0	Mahoba
44 बाँदा	811134	519162	291972	64.2	Banda
45 चित्रकूट	467692	293502	174190	63.8	Chitrakoot
46 फतेहपुर	1298742	790476	508266	66.2	Fatehpur
47 प्रतापगढ़	1809634	1053356	756278	69.5	Pratapgarh
48 कौशाम्बी	739042	464180	274862	60.5	Kausambi
49 प्रयागराज	2584919	1587083	997836	68.8	Prayagraj
50 बाराबंकी	1493624	899301	594323	60.8	Barabanki
51 अयोध्या	1209329	703072	506257	66.8	Ayodhya
52 अम्बेदकर नगर	1299666	743063	556603	71.6	Ambedkar Nagar
53 सुल्तानपुर	2093674	1219195	874479	68.5	Sultanpur
54 अमेठी	**	**	**	**	Amethi
55 बहराइच	1230278	785971	444307	47.5	Bahraich
56 श्रावस्ती	402379	264837	137542	46.1	Shrawasti
57 बलरामपुर	773010	491213	281797	48.0	Balrampur
58 गोण्डा	1529165	950247	578918	57.4	Gonda
59 सिद्वार्थनगर	1131307	685236	446071	58.3	Siddharth Nagar
60 बस्ती	1293319	763479	529840	66.3	Basti
61 संतकबीर नगर	872802	519871	352931	66.0	Sant Kabir Nagar
62 महराजगंज	1327176	829484	497692	61.9	Maharajganj
63 गोरखपुर	2086628	1250910	835718	68.0	Gorakhpur
64 कुशीनगर	1845751	1121845	723906	64.8	Kushi Nagar
65 देवरिया	1654427	955289	699138	70.1	Deoria
66 आजमगढ़	2511143	1416457	1094686	70.3	Azamgarh
67 मऊ	1035752	593606	442146	71.8	Mau
68 बलिया	1758635	1045031	713604	70.2	Ballia
69 जौनपुर	2491044	1432198	1058846	70.8	Jaunpur
70 गाजीपुर	2007741	1186471	821270	71.1	Ghazipur
71 चन्दौली	1014020	608563	405457	70.7	Chandauli
72 वाराणसी	1301232	769456	531776	73.4	Varanasi
73 संतरविदास नगर	767870	463952	303918	68.2	Sant Ravidas Nagar
74 मिर्जापुर	1201584	733853	467731	67.3	Mirzapur
75 सोनभद्र	752876	468097	284779	59.6	Sonbhadra
उत्तर प्रदेश	**85284680**	**51793688**	**33490992**	**65.5**	**Uttar Pradesh**

1- क्षेत्रफल एवं जनसंख्या / Area and Population

1.15- उ.प्र. में जिलेवार साक्षर व्यक्ति एवं साक्षरता दर, 2011

Districtwise Literate Persons and Literacy Rate in U.P. 2011

जनपद	साक्षर जनसंख्या (Literate Population)			कुल नगरीय जनसंख्या में साक्षर जनसंख्या का प्रतिशत	District
	नगरीय (Urban)				
	व्यक्ति	पुरुष	स्त्री	% of lit. popn. to total urban popn.	
	Person	Male	Female		
1	6	7	8	9	1
1 सहारनपुर	687062	387054	300008	74.5	Saharanpur
2 मुजफ्फर नगर	721945	415983	305962	71.0	Muz. Nagar
3 शामली	**	**	**	**	Shamli
4 बिजनौर	539219	298535	240684	68.3	Bijnor
5 मुरादाबाद	856706	477441	379265	63.4	Moradabad
6 संभल	**	**	**	**	Sambhal
7 रामपुर	284687	159802	124885	56.0	Rampur
8 अमरोहा	253903	144258	109645	65.1	Amroha
9 मेरठ	1138820	647760	491060	74.8	Meerut
10 बागपत	171713	101377	70336	73.3	Bagapat
11 गाजियाबाद	2200954	1253042	947912	80.6	Ghaziabad
12 हापुड़	**	**	**	**	Hapur
13 गौतमबुद्ध नगर	701019	407405	293614	83.7	G.B. Nagar
14 बुलन्दशहर	513677	299204	214473	69.4	Bulandshahr
15 अलीगढ़	709572	407064	302508	67.9	Aligarh
16 हाथरस	204604	118036	86568	71.9	Hathras
17 मथुरा	486077	284861	201216	74.5	Mathura
18 आगरा	1279401	732353	547048	72.7	Agra
19 फिरोजाबाद	505562	289232	216330	70.6	Firozabad
20 एटा	177486	100456	77030	76.9	Etah
21 कासगंज	159322	92241	67081	65.0	Kasganj
22 मैनपुरी	197953	109589	88364	79.3	Mainpuri
23 बदायूँ	322972	186608	136364	59.1	Badaun
24 बरेली	859153	495929	363224	63.1	Bareilly
25 पीलीभीत	199547	115504	84043	64.9	Pilibhit
26 शाहजहाँपुर	334108	189779	144329	64.6	Shahjahanpur
27 खीरी	287110	161005	126105	71.7	Kheri
28 सीतापुर	331215	183376	147839	72.1	Sitapur
29 हरदोई	338013	192307	145706	72.0	Hardoi
30 उन्नाव	350466	194910	155556	75.1	Unnao
31 लखनऊ	2226403	1208784	1017619	81.9	Lucknow
32 रायबरेली	215817	119576	96241	79.0	Raebareli
33 फर्रूखाबाद	265402	150175	115227	73.4	Farrukhabad
34 कन्नौज	170594	96681	73913	71.0	Kannauj
35 इटावा	263800	146205	117595	82.0	Etawah
36 औरैया	174913	96761	78152	85.7	Auraiya
37 कानपुर देहात	120857	67813	53044	80.0	Kanpur Dehat
38 कानपुर नगर	2232870	1234812	998058	82.1	Kanpur Nagar
39 जालौन	285230	164355	120875	77.6	Jalaun

अनुवद्ध.....

Contd.....

1- क्षेत्रफल एवं जनसंख्या / Area and Population

1.15- उ.प्र. में जिलेवार साक्षर व्यक्ति एवं साक्षरता दर, 2011

Districtwise Literate Persons and Literacy Rate in U.P. 2011

जनपद	साक्षर जनसंख्या (Literate Population)			कुल नगरीय जनसंख्या में साक्षर जनसंख्या का प्रतिशत	District
	नगरीय (Urban)				
	व्यक्ति	पुरुष	स्त्री	% of lit. popn. to total urban popn.	
	Person	Male	Female		
1	6	7	8	9	1
40 झाँसी	601520	344504	257016	81.6	Jhansi
41 ललितपुर	123763	70194	53569	81.2	Lalitpur
42 हमीरपुर	141516	83515	58001	77.0	Hamirpur
43 महोबा	118390	69699	48691	73.6	Mahoba
44 बाँदा	191803	111464	80339	79.9	Banda
45 चित्रकूट	63380	36837	26543	76.3	Chitrakoot
46 फतेहपुर	213424	120527	92897	75.7	Fatehpur
47 प्रतापगढ़	121925	68025	53900	79.5	Pratapgarh
48 कौशाम्बी	74382	43099	31283	70.1	Kausambi
49 प्रयागराज	1080808	612257	468551	82.5	Prayagraj
50 बाराबंकी	198834	111217	87617	69.5	Barabanki
51 अयोध्या	241572	135267	106305	80.0	Ayodhya
52 अम्बेदकर नगर	187273	103613	83660	76.9	Ambedkar Nagar
53 सुल्तानपुर	146228	81053	65175	83.1	Sultanpur
54 अमेठी	**	**	**	**	Amethi
55 बहराइच	168090	92314	75776	68.8	Bahraich
56 श्रावस्ती	20934	11863	9071	63.7	Shrawasti
57 बलरामपुर	95347	53730	41617	66.7	Balrampur
58 गोण्डा	150829	83934	66895	76.7	Gonda
59 सिद्धार्थनगर	97619	55482	42137	72.1	Siddharth Nagar
60 बस्ती	100464	56240	44224	82.5	Basti
61 संतकबीर नगर	82147	47227	34920	75.1	Sant Kabir Nagar
62 महराजगंज	91968	52190	39778	78.3	Maharajganj
63 गोरखपुर	613700	342980	270720	82.4	Gorakhpur
64 कुशीनगर	109069	61877	47192	74.9	Kushi Nagar
65 देवरिया	220812	123999	96813	80.0	Deoria
66 आजमगढ़	260774	142957	117817	77.3	Azamgarh
67 मऊ	327292	179476	147816	77.5	Mau
68 बलिया	204955	115929	89026	77.6	Ballia
69 जौनपुर	240633	133196	107437	80.2	Jaunpur
70 गाजीपुर	189808	107082	82726	80.3	Ghazipur
71 चन्दौली	160586	90891	69695	76.7	Chandauli
72 वाराणसी	1102671	619660	483011	78.4	Varanasi
73 संतरविदास नगर	142276	82830	59446	73.2	Sant Ravidas Nagar
74 मिर्जापुर	227099	131984	95115	75.5	Mirzapur
75 सोनभद्र	232832	133891	98941	84.3	Sonbhadra
उत्तर प्रदेश	**29112875**	**16441276**	**12671599**	**75.1**	**Uttar Pradesh**

1- क्षेत्रफल एवं जनसंख्या / Area and Population

1.15- उ.प्र. में जिलेवार साक्षर व्यक्ति एवं साक्षरता दर, 2011

Districtwise Literate Persons and Literacy Rate in U.P. 2011

जनपद	साक्षर जनसंख्या (Literate Population)			कुल जनसंख्या में साक्षर जनसंख्या का प्रतिशत	District
	कुल (Total)				
	व्यक्ति	पुरुष	स्त्री	% of lit. popn to total popn	
	Person	Male	Female		
1	10	11	12	13	1
1 सहारनपुर	2077108	1220114	856994	70.5	Saharanpur
2 मुजफ्फर नगर	2417339	1448528	968811	69.1	Muz. Nagar
3 शामली	**	**	**	**	Shamli
4 बिजनौर	2135393	1241471	893922	68.5	Bijnor
5 मुरादाबाद	2263848	1357435	906413	56.8	Moradabad
6 संभल	**	**	**	**	Sambhal
7 रामपुर	1043666	630408	413258	53.3	Rampur
8 अमरोहा	983110	600541	382569	63.8	J.P. Nagar
9 मेरठ	2141488	1254520	886968	72.8	Meerut
10 बागपत	797970	489858	308112	72.0	Bagapat
11 गाजियाबाद	3123264	1811397	1311867	78.1	Ghaziabad
12 हापुड़	**	**	**	**	Hapur
13 गौतमबुद्ध नगर	1122947	666065	456882	80.1	G.B. Nagar
14 बुलन्दशहर	2031656	1253314	778342	68.9	Bulandshahr
15 अलीगढ़	2092567	1283380	809187	67.5	Aligarh
16 हाथरस	942572	579157	363415	71.6	Mahamaya Nagar
17 मथुरा	1507746	943346	564400	70.4	Mathura
18 आगरा	2680510	1614594	1065916	71.6	Agra
19 फिरोजाबाद	1521806	912314	609492	71.9	Firozabad
20 एटा	1055202	647042	408160	70.8	Etah
21 कासगंज	724850	452803	272047	61.0	Kanshiram Nagar
22 मैनपुरी	1203885	712110	491775	76.0	Mainpuri
23 बदायूँ	1547477	986501	560976	51.3	Badaun
24 बरेली	2191759	1342697	849062	58.5	Bareilly
25 पीलीभीत	1061095	654290	406805	61.5	Pilibhit
26 शाहजहाँपुर	1490930	915142	575788	59.5	Shahjahanpur
27 खीरी	2034044	1237157	796887	60.6	Kheri
28 सीतापुर	2283733	1397702	886031	61.1	Sitapur
29 हरदोई	2221601	1374587	847014	64.6	Hardoi
30 उन्नाव	1773584	1053063	720521	66.4	Unnao
31 लखनऊ	3127260	1742440	1384820	77.3	Lucknow
32 रायबरेली	1965843	1165965	799878	67.3	Raibareli
33 फर्रूखाबाद	1092677	654827	437850	69.0	Farrukhabad
34 कन्नौज	1017087	603596	413491	72.7	Kannauj
35 इटावा	1062003	623583	438420	78.4	Etawah
36 औरैया	930836	546198	384638	78.9	Auraiya
37 कानपुर देहात	1170243	692964	477279	75.8	Ramabai Nagar
38 कानपुर नगर	3243022	1829179	1413843	79.7	Kanpur Nagar
39 जालौन	1075196	653430	421766	73.7	Jalaun

अनुवद्ध..... Contd.....

1- क्षेत्रफल एवं जनसंख्या / Area and Population

1.15- उ.प्र. में जिलेवार साक्षर व्यक्ति एवं साक्षरता दर, 2011

Districtwise Literate Persons and Literacy Rate in U.P. 2011

जनपद	साक्षर जनसंख्या (Literate Population)			कुल जनसंख्या में साक्षर जनसंख्या का प्रतिशत	District
	कुल (Total)				
	व्यक्ति	पुरुष	स्त्री	% of lit. popn to total popn	
	Person	Male	Female		
1	10	11	12	13	1
40 झाँसी	1304513	783705	520808	75.0	Jhansi
41 ललितपुर	641191	397586	243605	63.5	Lalitpur
42 हमीरपुर	653299	408125	245174	68.8	Hamirpur
43 महोबा	488106	302283	185823	65.3	Mahoba
44 बाँदा	1002937	630626	372311	66.7	Banda
45 चित्रकूट	531072	330339	200733	65.0	Chitrakoot
46 फतेहपुर	1512166	911003	601163	67.4	Fatehpur
47 प्रतापगढ़	1931559	1121381	810178	70.1	Pratapgarh
48 कौशाम्बी	813424	507279	306145	61.3	Kausambi
49 प्रयागराज	3665727	2199340	1466387	72.3	Prayagraj
50 बाराबंकी	1692458	1010518	681940	61.7	Barabanki
51 अयोध्या	1450901	838339	612562	68.7	Ayodhya
52 अम्बेदकर नगर	1486939	846676	640263	72.2	Ambedkar Nagar
53 सुल्तानपुर	2239902	1300248	939654	69.3	Sultanpur
54 अमेठी	**	**	**	**	Amethi
55 बहराइच	1398368	878285	520083	49.4	Bahraich
56 श्रावस्ती	423313	276700	146613	46.7	Shrawasti
57 बलरामपुर	868357	544943	323414	49.5	Balrampur
58 गोण्डा	1679994	1034181	645813	58.7	Gonda
59 सिद्धार्थनगर	1228926	740718	488208	59.2	Siddharth Nagar
60 बस्ती	1393783	819719	574064	67.2	Basti
61 संतकबीर नगर	954949	567098	387851	66.7	Sant Kabir Nagar
62 महराजगंज	1419144	881674	537470	62.8	Maharajganj
63 गोरखपुर	2700328	1593890	1106438	70.8	Gorakhpur
64 कुशीनगर	1954820	1183722	771098	65.2	Kushi Nagar
65 देवरिया	1875239	1079288	795951	71.1	Deoria
66 आजमगढ़	2771917	1559414	1212503	70.9	Azamgarh
67 मऊ	1363044	773082	589962	73.1	Mau
68 बलिया	1963590	1160960	802630	70.9	Ballia
69 जौनपुर	2731677	1565394	1166283	71.5	Jaunpur
70 गाजीपुर	2197549	1293553	903996	71.8	Ghazipur
71 चन्दौली	1174606	699454	475152	71.5	Chandauli
72 वाराणसी	2403903	1389116	1014787	75.6	Varanasi
73 संतरविदास नगर	910146	546782	363364	69.0	Sant Ravidas Nagar
74 मिर्जापुर	1428683	865837	562846	68.5	Mirzapur
75 सोनभद्र	985708	601988	383720	64.0	Sonbhadra
उत्तर प्रदेश	**114397555**	**68234964**	**46162591**	**67.7**	**Uttar Pradesh**

** मातृ जनपद में सम्मिलित

** Included in Mother District

स्रोत: भारतीय जनगणना 2011

Source: Census of India 2011

1.16- उ.प्र. में जिलेवार अनुसूचित जातियों के साक्षर व्यक्ति एवं साक्षरता दर, 2011

DistrictwiseLiterate Persons and Literacy Rate of scheduled castes in U.P., 2011

जनपद	साक्षर जनसंख्या (Literate Population)			अनुसूचित जाति में साक्षरता प्रतिशत	District
	ग्रामीण (Rural)				
	व्यक्ति	पुरुष	स्त्री	% lit. in Sch. Caste	
	Person	Male	Female		
1	2	3	4	5	1
1 सहारनपुर	367831	226503	141328	69.47	Saharanpur
2 मुजफ्फर नगर	260600	163762	96838	66.83	Muz. Nagar
3 शामली	**	**	**	**	Shamli
4 बिजनौर	404093	246919	157174	67.02	Bijnor
5 मुरादाबाद	262060	166071	95989	54.61	Moradabad
6 संभल	**	**	**	**	Sambhal
7 रामपुर	128021	80402	47619	55.96	Rampur
8 अमरोहा	143173	90467	52706	62.91	Amroha
9 मेरठ	205198	127188	78010	70.03	Meerut
10 बागपत	71020	45489	25531	66.36	Bagapat
11 गाजियाबाद	172432	106696	65736	71.41	Ghaziabad
12 हापुड़	**	**	**	**	Hapur
13 गौतमबुद्ध नगर	75811	47816	27995	70.41	G.B. Nagar
14 बुलन्दशहर	322582	209150	113432	63.96	Bulandshahr
15 अलीगढ़	290076	188642	101434	62.23	Aligarh
16 हाथरस	171844	109940	61904	65.58	Hathras
17 मथुरा	209063	136669	72394	63.92	Mathura
18 आगरा	267739	172135	95604	64.98	Agra
19 फिरोजाबाद	187899	116410	71489	68.12	Firozabad
20 एटा	127,841	81,474	46,367	63.53	Etah
21 कासगंज	97,761	63,359	34,402	54.35	Kasganj
22 मैनपुरी	179535	110251	69284	68.52	Mainpuri
23 बदायूँ	216256	141123	75133	48.55	Badaun
24 बरेली	206292	130638	75654	57.06	Bareilly
25 पीलीभीत	147302	92901	54401	58.39	Pilibhit
26 शाहजहाँपुर	207964	132441	75523	53.56	Shahjahanpur
27 खीरी	457376	286270	171106	54.58	Kheri
28 सीतापुर	624815	395797	229018	54.70	Sitapur
29 हरदोई	572533	370381	202152	57.35	Hardoi
30 उन्नाव	425258	260922	164336	57.77	Unnao
31 लखनऊ	306120	186418	119702	60.66	Lucknow
32 रायबरेली	460500	280906	179594	55.87	Raebareli
33 फर्रूखाबाद	121506	76737	44769	58.69	Farrukhabad
34 कन्नौज	144142	89468	54674	63.60	Kannauj
35 इटावा	195857	119763	76094	72.03	Etawah
36 औरैया	207348	126569	80779	71.22	Auraiya
37 कानपुर देहात	242479	149471	93008	67.33	Kanpur Dehat
38 कानपुर नगर	244062	148860	95202	66.17	Kanpur Nagar
39 जालौन	212070	136506	75564	67.57	Jalaun

अनुवद्ध.....

Contd…

1.16- उ.प्र. में जिलेवार अनुसूचित जातियों के साक्षर व्यक्ति एवं साक्षरता दर, 2011

DistrictwiseLiterate Persons and Literacy Rate of scheduled castes in U.P., 2011

जनपद	साक्षर जनसंख्या (Literate Population)			अनुसूचित जाति में साक्षरता प्रतिशत	District
	ग्रामीण (Rural)				
	व्यक्ति	पुरुष	स्त्री	% lit. in Sch. Caste	
	Person	Male	Female		
1	2	3	4	5	1
40 झाँसी	205383	132680	72703	64.95	Jhansi
41 ललितपुर	98628	63201	35427	56.78	Lalitpur
42 हमीरपुर	101615	66453	35162	60.63	Hamirpur
43 महोबा	88505	56830	31675	56.10	Mahoba
44 बाँदा	156520	102377	54143	56.10	Banda
45 चित्रकूट	107420	67791	39629	54.77	Chitrakoot
46 फतेहपुर	292810	182698	110112	58.26	Fatehpur
47 प्रतापगढ़	352432	208816	143616	60.44	Pratapgarh
48 कौशाम्बी	213469	138702	74767	49.67	Kausambi
49 प्रयागराज	527793	333359	194434	58.20	Prayagraj
50 बाराबंकी	363245	225660	137585	52.87	Barabanki
51 अयोध्या	244892	146564	98328	56.67	Ayodhya
52 अम्बेदकर नगर	312202	182837	129365	65.70	Ambedkar Nagar
53 सुल्तानपुर	396665	239843	156822	57.48	Sultanpur
54 अमेठी	**	**	**	**	Amethi
55 बहराइच	169639	110915	58724	42.79	Bahraich
56 श्रावस्ती	61733	41175	20558	40.82	Shrawasti
57 बलरामपुर	86807	57731	29076	40.12	Balrampur
58 गोण्डा	202912	130171	72741	48.12	Gonda
59 सिद्धार्थनगर	163058	102379	60679	52.12	Siddharth Nagar
60 बस्ती	244782	147709	97073	60.22	Basti
61 संतकबीर नगर	175826	107843	67983	60.50	Sant Kabir Nagar
62 महराजगंज	229162	144349	84813	57.67	Maharajganj
63 गोरखपुर	446904	274751	172153	62.50	Gorakhpur
64 कुशीनगर	251280	157217	94063	56.89	Kushi Nagar
65 देवरिया	233477	140793	92684	63.30	Deoria
66 आजमगढ़	603554	351352	252202	63.87	Azamgarh
67 मऊ	242655	142576	100079	68.22	Mau
68 बलिया	257202	159460	97742	65.33	Ballia
69 जौनपुर	509471	304355	205116	63.77	Jaunpur
70 गाजीपुर	376506	231766	144740	64.72	Ghazipur
71 चन्दौली	206478	129960	76518	61.24	Chandauli
72 वाराणसी	192840	118543	74297	64.57	Varanasi
73 संतरविदास नगर	152751	96598	56153	58.40	Sant Ravidas Nagar
74 मिर्जापुर	277180	175086	102094	56.14	Mirzapur
75 सोनभद्र	171416	107261	64155	55.14	Sonbhadra
उत्तर प्रदेश	**17653671**	**10994315**	**6659356**	**59.80**	**Uttar Pradesh**

अनुवद्ध.....

Contd…

1.16- उ.प्र. में जिलेवार अनुसूचित जातियों के साक्षर व्यक्ति एवं साक्षरता दर, 2011

DistrictwiseLiterate Persons and Literacy Rate of scheduled castes in U.P., 2011

जनपद		साक्षर जनसंख्या (Literate Population)			अनुसूचित जाति में साक्षरता प्रतिशत	District
		नगरीय (Urban)				
		व्यक्ति	पुरुष	स्त्री	% lit.in Sch. Caste	
		Person	Male	Female		
	1	6	7	8	9	1
1	सहारनपुर	90510	53096	37414	76.07	Saharanpur
2	मुजफ्फर नगर	62471	37565	24906	70.32	Muz. Nagar
3	शामली	**	**	**	**	Shamli
4	बिजनौर	40315	23817	16498	66.20	Bijnor
5	मुरादाबाद	79133	46469	32664	62.17	Moradabad
6	संभल	**	**	**	**	Sambhal
7	रामपुर	15308	9109	6199	59.46	Rampur
8	अमरोहा	23203	13966	9237	65.57	Amroha
9	मेरठ	176749	104828	71921	73.73	Meerut
10	बागपत	14162	8674	5488	71.85	Bagapat
11	गाजियाबाद	311703	184807	126896	74.60	Ghaziabad
12	हापुड़	**	**	**	**	Hapur
13	गौतमबुद्ध नगर	52513	32362	20151	71.64	G.B. Nagar
14	बुलन्दशहर	66000	40282	25718	65.37	Bulandshahr
15	अलीगढ़	98766	59940	38826	61.03	Aligarh
16	हाथरस	35447	21649	13798	60.78	Hathras
17	मथुरा	55445	34431	21014	61.96	Mathura
18	आगरा	259973	155607	104366	62.17	Agra
19	फिरोजाबाद	78776	47298	31478	66.14	Firozabad
20	एटा	19,552	11,670	7,882	65.76	Etah
21	कासगंज	14,441	8,903	5,538	54.88	Kasganj
22	मैनपुरी	28686	16612	12074	69.67	Mainpuri
23	बदायूँ	30083	18482	11601	52.36	Badaun
24	बरेली	65728	38655	27073	66.27	Bareilly
25	पीलीभीत	16300	9711	6589	64.69	Pilibhit
26	शाहजहॉपुर	28029	16654	11375	61.01	Shahjahanpur
27	खीरी	21028	12502	8526	57.81	Kheri
28	सीतापुर	28247	16676	11571	62.63	Sitapur
29	हरदोई	36031	21823	14208	64.39	Hardoi
30	उन्नाव	43596	25066	18530	66.78	Unnao
31	लखनऊ	222982	128236	94746	71.83	Lucknow
32	रायबरेली	25251	14998	10253	63.22	Raebareli
33	फर्रूखाबाद	30303	18256	12047	63.40	Farrukhabad
34	कन्नौज	15161	8993	6168	56.78	Kannauj
35	इटावा	38272	22244	16028	74.63	Etawah
36	औरैया	27233	15814	11419	77.98	Auraiya
37	कानपुर देहात	16434	9744	6690	68.37	Kanpur Dehat
38	कानपुर नगर	239569	140039	99530	71.03	Kanpur Nagar
39	जालौन	57963	35376	22587	71.93	Jalaun

अनुवद्ध.....

Contd…

1.16- उ.प्र. में जिलेवार अनुसूचित जातियों के साक्षर व्यक्ति एवं साक्षरता दर, 2011

DistrictwiseLiterate Persons and Literacy Rate of scheduled castes in U.P., 2011

जनपद	साक्षर जनसंख्या (Literate Population)			अनुसूचित जाति में साक्षरता प्रतिशत	District
	नगरीय (Urban)				
	व्यक्ति	पुरुष	स्त्री	% lit. in Sch. Caste	
	Person	Male	Female		
1	6	7	8	9	1
40 झाँसी	124656	74470	50186	75.63	Jhansi
41 ललितपुर	16334	9641	6693	75.05	Lalitpur
42 हमीरपुर	24625	15525	9100	67.73	Hamirpur
43 महोबा	17668	11125	6543	64.48	Mahoba
44 बाँदा	24783	15215	9568	66.68	Banda
45 चित्रकूट	8870	5465	3405	54.81	Chitrakoot
46 फतेहपुर	25147	15335	9812	62.26	Fatehpur
47 प्रतापगढ़	10356	6034	4322	66.60	Pratapgarh
48 कौशाम्बी	8755	5623	3132	47.01	Kausambi
49 प्रयागराज	121213	71542	49671	68.60	Prayagraj
50 बाराबंकी	13640	8270	5370	52.61	Barabanki
51 अयोध्या	20729	11942	8787	66.93	Aypdhya
52 अम्बेदकर नगर	16173	9351	6822	67.18	Ambedkar Nagar
53 सुल्तानपुर	10835	6448	4387	66.92	Sultanpur
54 अमेठी	**	**	**	**	Amethi
55 बहराइच	7333	4374	2959	57.24	Bahraich
56 श्रावस्ती	621	380	241	54.47	Shrawasti
57 बलरामपुर	3591	2208	1383	49.08	Balrampur
58 गोण्डा	8816	5263	3553	63.53	Gonda
59 सिद्धार्थनगर	7675	4797	2878	58.32	Siddharth Nagar
60 बस्ती	10364	6311	4053	60.07	Basti
61 संतकबीर नगर	7792	4890	2902	59.98	Sant Kabir Nagar
62 महराजगंज	8602	5232	3370	59.08	Maharajganj
63 गोरखपुर	53608	32068	21540	70.22	Gorakhpur
64 कुशीनगर	5678	3441	2237	61.08	Kushi Nagar
65 देवरिया	14613	8939	5674	62.22	Deoria
66 आजमगढ़	26906	16025	10881	65.56	Azamgarh
67 मऊ	28799	17077	11722	65.89	Mau
68 बलिया	14293	8947	5346	61.05	Ballia
69 जौनपुर	16796	10139	6657	64.78	Jaunpur
70 गाजीपुर	15412	9338	6074	68.81	Ghazipur
71 चन्दौली	19231	11612	7619	66.84	Chandauli
72 वाराणसी	75617	45203	30414	68.03	Varanasi
73 संतरविदास नगर	14116	9030	5086	57.10	Sant Ravidas Nagar
74 मिर्जापुर	23939	15132	8807	60.02	Mirzapur
75 सोनभद्र	21851	13280	8571	69.47	Sonbhadra
उत्तर प्रदेश	**3294800**	**1964026**	**1330774**	**67.47**	**Uttar Pradesh**

अनुवद्ध.....

Contd…

1- क्षेत्रफल एवं जनसंख्या / Area and Population

1.16- उ.प्र. में जिलेवार अनुसूचित जातियों के साक्षर व्यक्ति एवं साक्षरता दर, 2011

DistrictwiseLiterate Persons and Literacy Rate of scheduled castes in U.P., 2011

जनपद	साक्षर जनसंख्या (Literate Population)			अनुसूचित जाति में साक्षरता प्रतिशत	District
	कुल (Total)				
	व्यक्ति	पुरुष	स्त्री	% lit. in Sch. Caste	
	Person	Male	Female		
1	10	11	12	13	1
1 सहारनपुर	458341	279599	178742	70.68	Saharanpur
2 मुजफ्फर नगर	323071	201327	121744	67.48	Muz. Nagar
3 शामली	**	**	**	**	Shamli
4 बिजनौर	444408	270736	173672	66.94	Bijnor
5 मुरादाबाद	341193	212540	128653	56.19	Moradabad
6 संभल	**	**	**	**	Sambhal
7 रामपुर	143329	89511	53818	56.31	Rampur
8 अमरोहा	166376	104433	61943	63.27	Amroha
9 मेरठ	381947	232016	149931	71.69	Meerut
10 बागपत	85182	54163	31019	67.22	Bagapat
11 गाजियाबाद	484135	291503	192632	73.43	Ghaziabad
12 हापुड़	**	**	**	**	Hapur
13 गौतमबुद्ध नगर	128324	80178	48146	70.91	G.B. Nagar
14 बुलन्दशहर	388582	249432	139150	64.20	Bulandshahr
15 अलीगढ़	388842	248582	140260	61.92	Aligarh
16 हाथरस	207291	131589	75702	64.71	Hathras
17 मथुरा	264508	171100	93408	63.50	Mathura
18 आगरा	527712	327742	199970	63.57	Agra
19 फिरोजाबाद	266675	163708	102967	67.52	Firozabad
20 एटा	147,393	93,144	54,249	63.82	Etah
21 कासगंज	112,202	72,262	39,940	54.41	Kasganj
22 मैनपुरी	208221	126863	81358	68.68	Mainpuri
23 बदायूँ	246339	159605	86734	48.98	Badaun
24 बरेली	272020	169293	102727	59.04	Bareilly
25 पीलीभीत	163602	102612	60990	58.96	Pilibhit
26 शाहजहाँपुर	235993	149095	86898	54.34	Shahjahanpur
27 खीरी	478404	298772	179632	54.71	Kheri
28 सीतापुर	653062	412473	240589	55.00	Sitapur
29 हरदोई	608564	392204	216360	57.72	Hardoi
30 उन्नाव	468854	285988	182866	58.50	Unnao
31 लखनऊ	529102	314654	214448	64.91	Lucknow
32 रायबरेली	485751	295904	189847	56.21	Raebareli
33 फर्रूखाबाद	151809	94993	56816	59.57	Farrukhabad
34 कन्नौज	159303	98461	60842	62.88	Kannauj
35 इटावा	234129	142007	92122	72.44	Etawah
36 औरैया	234581	142383	92198	71.95	Auraiya
37 कानपुर देहात	258913	159215	99698	67.40	Kanpur Dehat
38 कानपुर नगर	483631	288899	194732	68.49	Kanpur Nagar
39 जालौन	270033	171882	98151	68.46	Jalaun

अनुवद्ध.....

Contd…

1.16- उ.प्र. में जिलेवार अनुसूचित जातियों के साक्षर व्यक्ति एवं साक्षरता दर, 2011

Districtwise Literate Persons and Literacy Rate of scheduled castes in U.P., 2011

जनपद	साक्षर जनसंख्या (Literate Population)			अनुसूचित जाति में साक्षरता प्रतिशत	District
	कुल (Total)				
	व्यक्ति	पुरुष	स्त्री	% lit. in Sch. Caste	
	Person	Male	Female		
1	10	11	12	13	1
40 झाँसी	330039	207150	122889	68.61	Jhansi
41 ललितपुर	114962	72842	42120	58.81	Lalitpur
42 हमीरपुर	126240	81978	44262	61.90	Hamirpur
43 महोबा	106173	67955	38218	57.34	Mahoba
44 बाँदा	181303	117592	63711	57.34	Banda
45 चित्रकूट	116290	73256	43034	54.77	Chitrakoot
46 फतेहपुर	317957	198033	119924	58.56	Fatehpur
47 प्रतापगढ़	362788	214850	147938	60.60	Pratapgarh
48 कौशाम्बी	222224	144325	77899	49.56	Kausambi
49 प्रयागराज	649006	404901	244105	59.89	Prayagraj
50 बाराबंकी	376885	233930	142955	52.86	Barabanki
51 अयोध्या	265621	158506	107115	57.35	Ayodhya
52 अम्बेदकर नगर	328375	192188	136187	65.77	Ambedkar Nagar
53 सुल्तानपुर	407500	246291	161209	57.70	Sultanpur
54 अमेठी	**	**	**	**	Amethi
55 बहराइच	176972	115289	61683	43.24	Bahraich
56 श्रावस्ती	62354	41555	20799	40.92	Shrawasti
57 बलरामपुर	90398	59939	30459	40.41	Balrampur
58 गोण्डा	211728	135434	76294	48.61	Gonda
59 सिद्धार्थनगर	170733	107176	63557	52.37	Siddharth Nagar
60 बस्ती	255146	154020	101126	60.21	Basti
61 संतकबीर नगर	183618	112733	70885	60.48	Sant Kabir Nagar
62 महराजगंज	237764	149581	88183	57.72	Maharajganj
63 गोरखपुर	500512	306819	193693	63.24	Gorakhpur
64 कुशीनगर	256958	160658	96300	56.97	Kushi Nagar
65 देवरिया	248090	149732	98358	63.24	Deoria
66 आजमगढ़	630460	367377	263083	63.94	Azamgarh
67 मऊ	271454	159653	111801	67.96	Mau
68 बलिया	271495	168407	103088	65.09	Ballia
69 जौनपुर	526267	314494	211773	63.80	Jaunpur
70 गाजीपुर	391918	241104	150814	64.87	Ghazipur
71 चन्दौली	225709	141572	84137	61.68	Chandauli
72 वाराणसी	268457	163746	104711	65.51	Varanasi
73 संतरविदास नगर	166867	105628	61239	58.29	Sant Ravidas Nagar
74 मिर्जापुर	301119	190218	110901	56.43	Mirzapur
75 सोनभद्र	193267	120541	72726	56.45	Sonbhadra
उत्तर प्रदेश	**20948471**	**12958341**	**7990130**	**60.89**	**Uttar Pradesh**

** मातृ जनपद में सम्मिलित

** Included in Mother District

स्रोत: भारतीय जनगणना 2011

Source: Census of India 2011

1- क्षेत्रफल एवं जनसंख्या / Area and Population

1.17- उ.प्र. में जिलेवार अनुसूचित जन जातियों के साक्षर व्यक्ति एवं साक्षरता दर, 2011

Districtwise Literate Persons and Literacy Rate of Scheduled tribes in U.P. 2011

जनपद	साक्षर जनसंख्या (Literate Population)			साक्षर जनसंख्या का कुल ग्रामीण जनजाति जनसंख्या से प्रतिशत	District
	ग्रामीण (Rural)				
	व्यक्ति	पुरुष	स्त्री	%. of lit. to total rural Scheduled tribes popn.	
	Person	Male	Female		
1	2	3	4	5	1
1 सहारनपुर	88	47	41	68.22	Saharanpur
2 मुजफ्फर नगर	121	74	47	59.02	Muz. Nagar
3 शामली	**	**	**	**	Shamli
4 बिजनौर	1298	821	477	51.51	Bijnor
5 मुरादाबाद	77	58	19	50.99	Moradabad
6 संभल	**	**	**	**	Sambhal
7 रामपुर	49	37	12	45.79	Rampur
8 अमरोहा	8	4	4	36.36	Amroha
9 मेरठ	118	79	39	62.43	Meerut
10 बागपत	4	4	0	40.00	Bagapat
11 गाजियाबाद	320	191	129	63.87	Ghaziabad
12 हापुड़	**	**	**	**	Hapur
13 गौतमबुद्ध नगर	112	67	45	61.54	G.B. Nagar
14 बुलन्दशहर	21	18	3	63.64	Bulandshahr
15 अलीगढ़	150	99	51	66.67	Aligarh
16 हाथरस	102	67	35	51.00	Hathras
17 मथुरा	144	93	51	58.06	Mathura
18 आगरा	481	296	185	54.29	Agra
19 फिरोजाबाद	71	38	33	72.45	Firozabad
20 एटा	27	18	9	87.10	Etah
21 कासगंज	45	31	14	50.56	Kasganj
22 मैनपुरी	325	195	130	80.45	Mainpuri
23 बदायूँ	5	2	3	83.33	Badaun
24 बरेली	175	99	76	58.72	Bareilly
25 पीलीभीत	707	427	280	54.85	Pilibhit
26 शाहजहाँपुर	84	44	40	44.21	Shahjahanpur
27 खीरी	24667	14953	9714	56.54	Kheri
28 सीतापुर	548	362	186	53.73	Sitapur
29 हरदोई	161	103	58	60.98	Hardoi
30 उन्नाव	709	480	229	36.97	Unnao
31 लखनऊ	376	235	141	46.94	Lucknow
32 रायबरेली	472	289	183	42.29	Raebareli
33 फर्रूखाबाद	44	31	13	36.07	Farrukhabad
34 कन्नौज	10	6	4	83.33	Kannauj
35 इटावा	36	26	10	62.07	Etawah
36 औरैया	46	33	13	71.88	Auraiya
37 कानपुर देहात	296	195	101	48.84	Kanpur Dehat
38 कानपुर नगर	202	143	59	52.06	Kanpur Nagar
39 जालौन	295	178	117	60.70	Jalaun
40 झाँसी	673	433	240	42.19	Jhansi

अनुवद्ध.....

Contd.....

1- क्षेत्रफल एवं जनसंख्या / Area and Population

1.17- उ.प्र. में जिलेवार अनुसूचित जन जातियों के साक्षर व्यक्ति एवं साक्षरता दर, 2011

Districtwise Literate Persons and Literacy Rate of Scheduled tribes in U.P. 2011

जनपद	साक्षर जनसंख्या (Literate Population)			साक्षर जनसंख्या का कुल ग्रामीण जनजाति जनसंख्या से प्रतिशत	District
	ग्रामीण (Rural)				
	व्यक्ति	पुरुष	स्त्री	%. of lit. to total rural Scheduled tribes popn.	
	Person	Male	Female		
1	2	3	4	5	1
41 ललितपुर	16205	10606	5599	30.52	Lalitpur
42 हमीरपुर	27	19	8	65.85	Hamirpur
43 महोबा	98	73	25	49.00	Mahoba
44 बाँदा	27	16	11	56.25	Banda
45 चित्रकूट	169	91	78	58.48	Chitrakoot
46 फतेहपुर	124	88	36	49.01	Fatehpur
47 प्रतापगढ़	147	85	62	38.89	Pratapgarh
48 कौशाम्बी	12	10	2	14.12	Kausambi
49 प्रयागराज	1944	1248	696	50.28	Prayagraj
50 बाराबंकी	130	87	43	31.33	Barabanki
51 अयोध्या	442	247	195	70.61	Ayodhya
52 अम्बेदकर नगर	399	254	145	69.15	Ambedkar Nagar
53 सुल्तानपुर	340	200	140	59.03	Sultanpur
54 अमेठी	**	**	**	**	Amethi
55 बहराइच	4122	2509	1613	45.37	Bahraich
56 श्रावस्ती	1948	1244	704	43.04	Shrawasti
57 बलरामपुर	10057	6522	3535	50.59	Balrampur
58 गोण्डा	182	115	67	35.55	Gonda
59 सिद्वार्थनगर	4716	2914	1802	55.59	Siddharth Nagar
60 बस्ती	1845	1104	741	68.03	Basti
61 संतकबीर नगर	862	529	333	66.87	Sant Kabir Nagar
62 महराजगंज	8336	5131	3205	65.87	Maharajganj
63 गोरखपुर	8775	5146	3629	71.01	Gorakhpur
64 कुशीनगर	40279	24869	15410	63.01	Kushi Nagar
65 देवरिया	57913	33874	24039	67.03	Deoria
66 आजमगढ़	4780	2775	2005	69.18	Azamgarh
67 मऊ	13197	7367	5830	73.50	Mau
68 बलिया	55478	33415	22063	66.70	Ballia
69 जौनपुर	2328	1372	956	62.72	Jaunpur
70 गाजीपुर	16380	9663	6717	71.83	Ghazipur
71 चन्दौली	21761	13084	8677	69.06	Chandauli
72 वाराणसी	11099	6737	4362	68.84	Varanasi
73 संतरविदास नगर	880	555	325	59.26	Sant Ravidas Nagar
74 मिर्जापुर	8927	5528	3399	57.32	Mirzapur
75 सोनभद्र	130052	85357	44695	43.75	Sonbhadra
उत्तर प्रदेश	**457048**	**283110**	**173938**	**54.48**	**Uttar Pradesh**

** मातृ जनपद में सम्मिलित

** Included in Mother District

स्रोत: भारतीय जनगणना 2011

Source: Census of India 2011

1- क्षेत्रफल एवं जनसंख्या / Area and Population

1.17- उ.प्र. में जिलेवार अनुसूचित जन जातियों के साक्षर व्यक्ति एवं साक्षरता दर, 2011

Districtwise Literate Persons and Literacy Rate of Scheduled tribes in U.P. 2011

जनपद	साक्षर जनसंख्या (Literate Population)			साक्षर जनसंख्या का कुल नगरीय जनजाति जनसंख्या से प्रतिशत	District
	नगरीय (Urban)				
	व्यक्ति	पुरुष	स्त्री	Per. of lit. to total urban Scheduled Tribes popn.	
	Person	Male	Female		
1	6	7	8	9	1
1 सहारनपुर	291	180	111	44.16	Saharanpur
2 मुजफ्फर नगर	36	26	10	62.07	Muz. Nagar
3 शामली	**	**	**	**	Shamli
4 बिजनौर	55	26	29	72.37	Bijnor
5 मुरादाबाद	385	220	165	84.25	Moradabad
6 संभल	**	**	**	**	Sambhal
7 रामपुर	203	121	82	96.21	Rampur
8 अमरोहा	22	15	7	20.00	Amroha
9 मेरठ	1655	994	661	61.23	Meerut
10 बागपत	0	0	0	0.00	Bagapat
11 गाजियाबाद	2206	1290	916	74.88	Ghaziabad
12 हापुड़	**	**	**	**	Hapur
13 गौतमबुद्ध नगर	1463	844	619	85.36	G.B. Nagar
14 बुलन्दशहर	43	26	17	31.16	Bulandshahr
15 अलीगढ़	222	132	90	71.61	Aligarh
16 हाथरस	24	16	8	80.00	Hathras
17 मथुरा	341	210	131	32.79	Mathura
18 आगरा	3283	1939	1344	62.21	Agra
19 फिरोजाबाद	1166	694	472	55.76	Firozabad
20 एटा	50	33	17	56.18	Etah
21 कासगंज	22	12	10	75.86	Kasganj
22 मैनपुरी	0	0	0	0.00	Mainpuri
23 बदायूँ	41	22	19	89.13	Badaun
24 बरेली	1512	832	680	58.65	Bareilly
25 पीलीभीत	149	88	61	76.80	Pilibhit
26 शाहजहॉपुर	191	112	79	83.41	Shahjahanpur
27 खीरी	614	398	216	75.06	Kheri
28 सीतापुर	206	110	96	67.76	Sitapur
29 हरदोई	24	17	7	63.16	Hardoi
30 उन्नाव	156	95	61	38.61	Unnao
31 लखनऊ	3708	2303	1405	65.01	Lucknow
32 रायबरेली	143	85	58	52.38	Raebareli
33 फर्रूखाबाद	36	21	15	53.73	Farrukhabad
34 कन्नौज	1	0	1	100.00	Kannauj
35 इटावा	34	21	13	43.04	Etawah
36 औरैया	49	28	21	80.33	Auraiya
37 कानपुर देहात	27	19	8	79.41	Kanpur Dehat
38 कानपुर नगर	1863	1144	719	64.96	Kanpur Nagar
39 जालौन	108	70	38	54.82	Jalaun

अनुवद्ध.....

Contd.....

1- क्षेत्रफल एवं जनसंख्या / Area and Population

1.17- उ.प्र. में जिलेवार अनुसूचित जन जातियों के साक्षर व्यक्ति एवं साक्षरता दर, 2011

Districtwise Literate Persons and Literacy Rate of Scheduled tribes in U.P. 2011

जनपद	साक्षर जनसंख्या (Literate Population)			साक्षर जनसंख्या का कुल नगरीय जनजाति जनसंख्या से प्रतिशत	District
	नगरीय (Urban)				
	व्यक्ति	पुरुष	स्त्री	Per. of lit. to total urban Scheduled Tribes popn.	
	Person	Male	Female		
1	6	7	8	9	1
40 झाँसी	1074	654	420	64.00	Jhansi
41 ललितपुर	500	316	184	33.51	Lalitpur
42 हमीरपुर	86	61	25	24.93	Hamirpur
43 महोबा	25	21	4	8.25	Mahoba
44 बाँदा	27	17	10	33.33	Banda
45 चित्रकूट	2	1	1	100.00	Chitrakoot
46 फतेहपुर	26	15	11	92.86	Fatehpur
47 प्रतापगढ़	110	61	49	48.46	Pratapgarh
48 कौशाम्बी	4	4	0	5.06	Kausambi
49 प्रयागराज	1610	991	619	60.66	Prayagraj
50 बाराबंकी	61	39	22	74.39	Barabanki
51 अयोध्या	125	66	59	62.81	Ayodhya
52 अम्बेदकर नगर	37	24	13	71.15	Ambedkar Nagar
53 सुल्तानपुर	11	6	5	84.62	Sultanpur
54 अमेठी	**	**	**	**	Amethi
55 बहराइच	102	62	40	59.30	Bahraich
56 श्रावस्ती	11	6	5	68.75	Shrawasti
57 बलरामपुर	108	46	62	85.04	Balrampur
58 गोण्डा	179	111	68	81.36	Gonda
59 सिद्धार्थनगर	790	470	320	66.28	Siddharth Nagar
60 बस्ती	265	159	106	79.34	Basti
61 संतकबीर नगर	17	11	6	60.71	Sant Kabir Nagar
62 महराजगंज	899	526	373	74.17	Maharajganj
63 गोरखपुर	2562	1456	1106	77.83	Gorakhpur
64 कुशीनगर	1798	1136	662	61.51	Kushi Nagar
65 देवरिया	4277	2517	1760	72.04	Deoria
66 आजमगढ़	708	403	305	79.02	Azamgarh
67 मऊ	1105	623	482	79.55	Mau
68 बलिया	6325	3754	2571	67.73	Ballia
69 जौनपुर	143	76	67	66.51	Jaunpur
70 गाजीपुर	1006	589	417	78.96	Ghazipur
71 चन्दौली	2907	1675	1232	82.42	Chandauli
72 वाराणसी	6631	3867	2764	79.17	Varanasi
73 संतरविदास नगर	65	46	19	69.89	Sant Ravidas Nagar
74 मिर्जापुर	509	311	198	63.39	Mirzapur
75 सोनभद्र	5071	3155	1916	60.21	Sonbhadra
उत्तर प्रदेश	**59505**	**35418**	**24087**	**66.97**	**Uttar Pradesh**

** मातृ जनपद में सम्मिलित

** Included in Mother District

स्रोत: भारतीय जनगणना 2011

Source: Census of India 2011

1- क्षेत्रफल एवं जनसंख्या / Area and Population

1.17- उ.प्र. में जिलेवार अनुसूचित जन जातियों के साक्षर व्यक्ति एवं साक्षरता दर, 2011

Districtwise Literate Persons and Literacy Rate of Scheduled tribes in U.P. 2011

जनपद	साक्षर जनसंख्या (Literate Population)			साक्षर जनसंख्या का कुल जनजाति जनसंख्या से प्रतिशत	District
	कुल (Total)				
	व्यक्ति	पुरुष	स्त्री	Per. of lit. to total urban Scheduled Tribes popn.	
	Person	Male	Female		
1	9	10	11	12	13
1 सहारनपुर	379	227	152	48.10	Saharanpur
2 मुजफ्फर नगर	157	100	57	59.70	Muz. Nagar
3 शामली	**	**	**	**	Shamli
4 बिजनौर	1353	847	506	52.12	Bijnor
5 मुरादाबाद	462	278	184	75.99	Moradabad
6 संभल	**	**	**	**	Sambhal
7 रामपुर	252	158	94	79.25	Rampur
8 अमरोहा	30	19	11	22.73	Amroha
9 मेरठ	1773	1073	700	61.31	Meerut
10 बागपत	4	4	0	36.36	Bagapat
11 गाजियाबाद	2526	1481	1045	73.28	Ghaziabad
12 हापुड़	**	**	**	**	Hapur
13 गौतमबुद्ध नगर	1575	911	664	83.07	G.B. Nagar
14 बुलन्दशहर	64	44	20	37.43	Bulandshahr
15 अलीगढ़	372	231	141	69.53	Aligarh
16 हाथरस	126	83	43	54.78	Hathras
17 मथुरा	485	303	182	37.66	Mathura
18 आगरा	3764	2235	1529	61.07	Agra
19 फिरोजाबाद	1237	732	505	56.51	Firozabad
20 एटा	77	51	26	64.17	Etah
21 कासगंज	67	43	24	56.78	Kasganj
22 मैनपुरी	325	195	130	80.05	Mainpuri
23 बदायूँ	46	24	22	88.46	Badaun
24 बरेली	1687	931	756	58.66	Bareilly
25 पीलीभीत	856	515	341	57.72	Pilibhit
26 शाहजहाँपुर	275	156	119	65.63	Shahjahanpur
27 खीरी	25281	15351	9930	56.88	Kheri
28 सीतापुर	754	472	282	56.95	Sitapur
29 हरदोई	185	120	65	61.26	Hardoi
30 उन्नाव	865	575	290	37.25	Unnao
31 लखनऊ	4084	2538	1546	62.78	Lucknow
32 रायबरेली	615	374	241	44.28	Raebareli
33 फर्रूखाबाद	80	52	28	42.33	Farrukhabad
34 कन्नौज	11	6	5	84.62	Kannauj
35 इटावा	70	47	23	51.09	Etawah
36 औरैया	95	61	34	76.00	Auraiya
37 कानपुर देहात	323	214	109	50.47	Kanpur Dehat
38 कानपुर नगर	2065	1287	778	63.42	Kanpur Nagar
39 जालौन	403	248	155	59.00	Jalaun

अनुवद्ध.....
Contd.....

1- क्षेत्रफल एवं जनसंख्या / Area and Population

1.17- उ.प्र. में जिलेवार अनुसूचित जन जातियों के साक्षर व्यक्ति एवं साक्षरता दर, 2011

Districtwise Literate Persons and Literacy Rate of Scheduled tribes in U.P. 2011

जनपद	साक्षर जनसंख्या (Literate Population)			साक्षर जनसंख्या का कुल जनजाति जनसंख्या से प्रतिशत	District
	कुल (Total)				
	व्यक्ति	पुरुष	स्त्री	Per. of lit. to total urban Scheduled Tribes popn.	
	Person	Male	Female		
1	9	10	11	12	13
40 झाँसी	1747	1087	660	53.38	Jhansi
41 ललितपुर	16705	10922	5783	30.60	Lalitpur
42 हमीरपुर	113	80	33	29.27	Hamirpur
43 महोबा	123	94	29	24.45	Mahoba
44 बाँदा	54	33	21	41.86	Banda
45 चित्रकूट	171	92	79	58.76	Chitrakoot
46 फतेहपुर	150	103	47	53.38	Fatehpur
47 प्रतापगढ़	257	146	111	42.48	Pratapgarh
48 कौशाम्बी	16	14	2	9.76	Kausambi
49 प्रयागराज	3554	2239	1315	54.51	Prayagraj
50 बाराबंकी	191	126	65	38.43	Barabanki
51 अयोध्या	567	313	254	68.73	Ayodhya
52 अम्बेदकर नगर	436	278	158	69.32	Ambedkar Nagar
53 सुल्तानपुर	351	206	145	59.59	Sultanpur
54 अमेठी	**	**	**	**	Amethi
55 बहराइच	4224	2571	1653	45.63	Bahraich
56 श्रावस्ती	1959	1250	709	43.13	Shrawasti
57 बलरामपुर	10165	6568	3597	50.81	Balrampur
58 गोण्डा	361	226	135	49.32	Gonda
59 सिद्धार्थनगर	5506	3384	2122	56.90	Siddharth Nagar
60 बस्ती	2110	1263	847	69.27	Basti
61 संतकबीर नगर	879	540	339	66.74	Sant Kabir Nagar
62 महराजगंज	9235	5657	3578	66.59	Maharajganj
63 गोरखपुर	11337	6602	4735	72.45	Gorakhpur
64 कुशीनगर	42077	26005	16072	62.94	Kushi Nagar
65 देवरिया	62190	36391	25799	67.35	Deoria
66 आजमगढ़	5488	3178	2310	70.30	Azamgarh
67 मऊ	14302	7990	6312	73.94	Mau
68 बलिया	61803	37169	24634	66.80	Ballia
69 जौनपुर	2471	1448	1023	62.92	Jaunpur
70 गाजीपुर	17386	10252	7134	72.21	Ghazipur
71 चन्दौली	24668	14759	9909	70.41	Chandauli
72 वाराणसी	17730	10604	7126	72.37	Varanasi
73 संतरविदास नगर	945	601	344	59.89	Sant Ravidas Nagar
74 मिर्जापुर	9436	5839	3597	57.62	Mirzapur
75 सोनभद्र	135123	88512	46611	44.20	Sonbhadra
उत्तर प्रदेश	**516553**	**318528**	**198025**	**55.68**	**Uttar Pradesh**

** मातृ जनपद में सम्मिलित

** Included in Mother District

स्रोत: भारतीय जनगणना 2011

Source: Census of India 2011

2–पर्यावरण सांख्यिकी / Environment Statistics

2.1 – उ0प्र0 में जिलेवार पंचवर्षीय औसत मासिक वर्षा 2019 (मिली.मी.में)

Districtwise monthly quinquennial average rainfall 2019 in U.P. (In m.m.)

जनपद		माह / Months							District
		जनवरी	फरवरी	मार्च	अप्रैल	मई	जून	जुलाई	
		Jan	Feb	March	April	May	June	July	
1		2	3	4	5	6	7	8	1
1	सहारनपुर	18.0	19.2	3.7	11.4	20.2	74.6	213.8	Saharanpur
2	मुजफ्फर नगर	16.3	11.9	6.2	5.1	23.5	60.2	212.7	Muz. Nagar
3	शामली	8.58	7.10	15.22	10.60	7.96	51.00	162.0	Shamli
4	बिजनौर	20.4	17.9	4.6	7.0	21.0	63.9	340.1	Bijnor
5	मुरादाबाद	10.1	12.7	4.7	10.9	19.2	133.5	293.0	Moradabad
6	संभल	3.04	3.44	1.44	6.36	9.28	32.46	171.8	Sambhal
7	रामपुर	10.1	10.7	17.4	6.9	3.1	72.0	249.6	Rampur
8	अमरोहा	12.6	15.4	21.1	16.6	15.2	38.4	262.8	Amroha
9	मेरठ	25.4	14.8	6.7	8.5	16.4	59.5	244.7	Meerut
10	बागपत	25.1	9.6	33.8	7.9	23.4	51.4	210.6	Bagapat
11	गाजियाबाद	7.7	5.0	8.1	2.9	7.2	30.6	62.4	Ghaziabad
12	हापुड़	3.60	7.20	31.64	0.06	2.06	28.70	70.5	Hapur
13	गौतमबुद्ध नगर	17.7	11.4	8.4	4.9	20.9	23.1	124.9	G.B. Nagar
14	बुलन्दशहर	9.4	4.7	13.6	6.0	10.6	37.7	80.0	Bulandshahr
15	अलीगढ़	12.0	3.5	16.1	7.4	11.1	53.4	175.4	Aligarh
16	हाथरस	10.9	3.3	4.1	5.2	5.4	29.6	187.5	Hathras
17	मथुरा	8.2	2.2	0.1	6.7	2.9	20.4	101.5	Mathura
18	आगरा	9.3	3.7	3.3	8.9	7.9	27.9	158.2	Agra
19	फिरोजाबाद	6.5	3.8	2.8	5.9	8.5	38.1	216.4	Firozabad
20	एटा	13.8	4.0	16.9	7.8	6.3	127.9	256.2	Etah
21	कासगंज	16.80	4.2	13.1	6.7	9.5	74.9	281.6	Kasganj
22	मैनपुरी	4.6	4.6	14.5	3.0	3.6	49.4	194.7	Mainpuri
23	बदायूँ	7.9	6.5	6.5	7.0	16.5	26.2	214.8	Badaun
24	बरेली	17.9	12.0	17.6	8.4	23.1	83.9	377.1	Bareilly
25	पीलीभीत	4.9	11.9	1.2	5.0	10.3	30.1	226.5	Pilibhit
26	शाहजहॉपुर	1.3	13.9	3.0	4.8	15.3	19.0	328.6	Shahjahanpur
27	खीरी	14.0	12.9	20.1	10.7	39.0	76.8	383.6	Kheri
28	सीतापुर	11.8	13.1	13.9	8.5	15.1	34.0	232.9	Sitapur
29	हरदोई	0.3	8.2	0.0	1.3	11.8	33.2	274.2	Hardoi
30	उन्नाव	11.1	3.1	16.5	7.7	11.1	47.5	222.2	Unnao
31	लखनऊ	7.5	7.1	7.8	1.0	15.8	54.2	269.5	Lucknow
32	रायबरेली	1.3	0.9	0.0	2.0	1.3	15.6	125.7	Raebareli
33	फर्रूखाबाद	1.7	2.9	2.6	6.1	12.5	35.8	178.1	Farrukhabad
34	कन्नौज	6.1	11.4	3.1	7.0	10.9	40.3	240.7	Kannauj
35	इटावा	2.1	5.7	1.2	6.3	4.3	38.1	155.8	Etawah
36	औरैया	4.2	0.3	10.5	0.6	6.6	30.5	113.3	Auraiya
37	कानपुर देहात	1.3	2.3	1.2	0.0	7.0	20.5	154.2	Kanpur Dehat
38	कानपुर नगर	0.9	4.6	0.0	0.0	5.0	13.6	224.8	Kanpur Nagar
39	जालौन	11.8	5.5	15.0	1.1	14.2	47.7	248.9	Jalaun

अनुबद्ध.....

Contd.....

2–पर्यावरण सांख्यिकी / Environment Statistics

2.1 – उ0प्र0 में जिलेवार पंचवर्षीय औसत मासिक वर्षा 2019 (मिली.मी.में)

Districtwise monthly quinquennial average rainfall 2019 in U.P. (In m.m.)

जनपद		माह / Months							District
		जनवरी	फरवरी	मार्च	अप्रैल	मई	जून	जुलाई	
		Jan	Feb	March	April	May	June	July	
1		2	3	4	5	6	7	8	1
40	झाँसी	9.4	3.5	7.2	3.0	8.9	42.8	209.6	Jhansi
41	ललितपुर	8.6	5.1	11.5	4.9	8.1	55.1	249.3	Lalitpur
42	हमीरपुर	8.4	7.3	24.8	5.9	14.9	35.2	286.6	Hamirpur
43	महोबा	6.6	4.2	13.2	0.0	11.5	34.3	260.9	Mahoba
44	बाँदा	4.6	7.7	1.3	1.5	14.5	39.0	331.6	Banda
45	चित्रकूट	14.0	5.5	15.5	10.6	6.6	66.4	309.5	Chitrakoot
46	फतेहपुर	6.9	3.3	14.5	2.4	13.3	22.7	188.0	Fatehpur
47	प्रतापगढ़	10.8	4.6	4.7	3.3	21.6	39.5	263.9	Pratapgarh
48	कौशाम्बी	3.2	3.4	1.8	2.8	6.2	59.6	181.7	Kausambi
49	प्रयागराज	14.2	3.9	14.2	10.6	5.2	38.2	282.1	Prayagraj
50	बाराबंकी	12.0	8.7	13.2	7.1	9.1	49.6	369.5	Barabanki
51	अयोध्या	10.5	5.6	3.1	4.6	14.7	22.8	227.0	Ayodhya
52	अम्बेदकर नगर	11.4	2.6	4.9	7.6	18.2	61.6	386.7	Ambedkar Nagar
53	सुल्तानपुर	7.3	1.6	8.8	6.0	2.5	33.5	280.6	Sultanpur
54	अमेठी	3.4	2.7	6.3	7.3	4.3	27.7	361.6	Amethi
55	बहराइच	4.5	4.1	3.4	4.5	29.5	165.8	301.6	Bahraich
56	श्रावस्ती	0.5	0.4	0.0	3.6	4.7	19.6	263.6	Shrawasti
57	बलरामपुर	1.3	2.8	2.9	4.6	36.4	85.2	317.3	Balrampur
58	गोण्डा	7.2	9.7	4.0	0.5	34.3	55.8	352.6	Gonda
59	सिद्वार्थनगर	8.1	2.1	4.0	5.9	27.8	74.5	242.7	Siddharth Nagar
60	बस्ती	6.4	8.4	0.7	1.0	25.5	44.3	297.7	Basti
61	संतकबीर नगर	12.0	6.6	5.9	12.3	39.1	86.1	365.6	Sant Kabir Nagar
62	महराजगंज	3.6	10.3	2.4	5.1	47.0	76.7	264.6	Maharajganj
63	गोरखपुर	2.3	1.5	1.1	0.8	19.3	38.9	241.3	Gorakhpur
64	कुशीनगर	0.5	2.2	0.2	0.9	24.3	50.0	176.6	Kushi Nagar
65	देवरिया	0.0	0.4	0.0	0.0	57.0	88.6	350.2	Deoria
66	आजमगढ़	2.1	0.7	0.4	0.0	12.4	41.5	250.2	Azamgarh
67	मऊ	0.6	0.0	0.0	0.2	10.9	42.8	212.8	Mau
68	बलिया	1.9	0.4	0.5	0.0	23.1	39.6	154.8	Ballia
69	जौनपुर	4.5	0.5	5.9	0.6	7.0	23.6	157.6	Jaunpur
70	गाजीपुर	0.5	1.5	4.2	0.4	16.0	46.1	280.7	Ghazipur
71	चन्दौली	5.3	0.3	4.3	7.4	6.8	53.3	182.2	Chandauli
72	वाराणसी	2.5	1.0	5.5	0.0	11.9	59.9	251.3	Varanasi
73	संतरविदास नगर	1.8	0.8	0.9	0.0	5.6	28.9	197.6	Sant Ravidas Nagar
74	मिर्जापुर	7.6	1.3	10.1	5.8	6.3	63.0	333.7	Mirzapur
75	सोनभद्र	13.8	0.4	14.6	4.1	13.8	45.2	303.6	Sonbhadra

स्रोतः–राजस्व परिषद; उत्तर प्रदेश

Source- Board of Revenue U. P.

2–पर्यावरण सांख्यिकी / Environment Statistics

2.1– उ0प्र0 में जिलेवार पंचवर्षीय औसत मासिक वर्षा 2019(मिली.मी.में)

Districtwise monthly quinquennial average rainfall 2019 in U.P. (In m.m.)

जनपद		माह / Months					District
		अगस्त	सितम्बर	अक्तूबर	नवम्बर	दिसम्बर	
		Aug.	Sept.	Oct.	Nov.	Dec.	
1		9	10	11	12	13	1
1	सहारनपुर	197.1	127.6	9.9	0.9	0.8	Saharanpur
2	मुजफ्फर नगर	184.9	126.1	0.1	5.8	0.9	Muz. Nagar
3	शामली	111.36	78.58	0.06	3.5	0.0	Shamli
4	बिजनौर	179.0	150.2	3.1	5.6	10.0	Bijnor
5	मुरादाबाद	230.7	144.3	2.6	6.2	16.6	Moradabad
6	संभल	202.4	163.6	5.4	2.7	4.1	Sambhal
7	रामपुर	234.3	128.6	2.0	0.8	10.4	Rampur
8	अमरोहा	222.2	116.1	1.7	1.9	6.2	Amroha
9	मेरठ	146.6	94.8	0.0	5.9	6.0	Meerut
10	बागपत	154.5	76.1	1.0	8.7	10.9	Bagapat
11	गाजियाबाद	56.2	32.7	0.7	0.7	1.0	Ghaziabad
12	हापुड़	67.12	47.32	3.56	1.4	6.24	Hapur
13	गौतमबुद्ध नगर	116.1	46.4	3.4	1.7	0.8	G.B. Nagar
14	बुलन्दशहर	114.3	75.7	1.9	0.0	1.1	Bulandshahr
15	अलीगढ़	124.4	73.9	3.4	0.1	3.5	Aligarh
16	हाथरस	150.1	124.8	10.1	6.7	2.2	Hathras
17	मथुरा	150.6	95.9	0.8	1.3	2.0	Mathura
18	आगरा	117.6	56.5	6.4	3.1	4.2	Agra
19	फिरोजाबाद	176.1	81.5	0.0	5.7	4.5	Firozabad
20	एटा	180.6	69.0	3.5	2.0	7.8	Etah
21	कासगंज	205.04	51.7	2.34	0.4	4.1	Kasganj
22	मैनपुरी	189.2	76.5	4.4	2.5	5.9	Mainpuri
23	बदायूँ	253.7	83.1	5.6	2.3	5.0	Badaun
24	बरेली	268.5	127.5	5.7	4.7	13.4	Bareilly
25	पीलीभीत	264.6	141.9	3.5	3.0	10.0	Pilibhit
26	शाहजहॉपुर	308.7	135.4	1.7	1.6	19.8	Shahjahanpur
27	खीरी	234.1	97.3	10.5	2.1	12.1	Kheri
28	सीतापुर	192.3	67.6	1.1	0.8	5.6	Sitapur
29	हरदोई	186.6	74.9	0.9	1.6	4.9	Hardoi
30	उन्नाव	128.3	102.7	14.0	1.1	6.4	Unnao
31	लखनऊ	200.1	107.9	3.2	0.0	2.7	Lucknow
32	रायबरेली	169.6	42.2	3.5	0.0	4.0	Raebareli
33	फर्रूखाबाद	201.7	117.6	3.7	6.6	3.4	Farrukhabad
34	कन्नौज	221.2	102.3	4.8	4.7	4.4	Kannauj
35	इटावा	119.7	50.2	3.4	4.8	3.8	Etawah
36	औरैया	101.0	72.4	12.8	1.0	1.1	Auraiya
37	कानपुर देहात	86.9	68.3	3.1	3.1	0.6	Kanpur Dehat
38	कानपुर नगर	148.4	117.1	9.4	2.9	1.9	Kanpur Nagar
39	जालौन	130.5	72.7	7.0	0.0	3.8	Jalaun

अनुबद्ध.....

Contd…...

2–पर्यावरण सांख्यिकी / Environment Statistics

2.1– उ0प्र0 में जिलेवार पंचवर्षीय औसत मासिक वर्षा 2019(मिली.मी.में)

Districtwise monthly quinquennial average rainfall 2019 in U.P. (In m.m.)

जनपद		माह / Months					District
		अगस्त	सितम्बर	अक्तूबर	नवम्बर	दिसम्बर	
		Aug.	Sept.	Oct.	Nov.	Dec.	
1		9	10	11	12	13	1
40	झाँसी	124.7	71.7	12.4	0.0	0.0	Jhansi
41	ललितपुर	175.0	127.6	11.7	2.4	1.8	Lalitpur
42	हमीरपुर	228.5	96.7	24.6	0.2	1.9	Hamirpur
43	महोबा	210.0	89.4	11.5	0.5	1.9	Mahoba
44	बाँदा	232.2	119.2	14.6	0.0	1.7	Banda
45	चित्रकूट	265.5	103.2	17.8	0.0	2.5	Chitrakoot
46	फतेहपुर	155.4	83.8	50.7	0.5	2.4	Fatehpur
47	प्रतापगढ़	232.0	179.9	20.4	1.6	2.9	Pratapgarh
48	कौशाम्बी	167.7	129.0	24.0	4.0	0.7	Kausambi
49	प्रयागराज	240.4	135.6	16.3	0.0	3.9	Prayagraj
50	बाराबंकी	291.9	193.0	6.4	0.0	4.7	Barabanki
51	अयोध्या	236.0	135.2	6.1	0.1	3.2	Ayodhya
52	अम्बेदकर नगर	285.0	225.5	1.1	0.0	5.0	Ambedkar Nagar
53	सुल्तानपुर	175.1	108.8	0.6	0.0	0.9	Sultanpur
54	अमेठी	320.8	181.7	1.8	0.0	1.1	Amethi
55	बहराइच	245.1	120.6	0.0	0.0	0.0	Bahraich
56	श्रावस्ती	180.0	64.9	0.0	0.0	0.0	Shrawasti
57	बलरामपुर	235.9	87.0	17.8	0.0	0.0	Balrampur
58	गोण्डा	260.1	127.9	5.9	0.0	1.2	Gonda
59	सिद्धार्थनगर	184.1	106.5	13.1	0.0	0.0	Siddharth Nagar
60	बस्ती	158.1	130.6	10.9	0.0	1.6	Basti
61	संतकबीर नगर	196.0	194.5	10.4	0.0	2.1	Sant Kabir Nagar
62	महराजगंज	230.1	146.1	11.8	0.0	4.5	Maharajganj
63	गोरखपुर	150.6	134.6	7.2	0.0	1.2	Gorakhpur
64	कुशीनगर	118.8	97.8	1.4	0.0	0.6	Kushi Nagar
65	देवरिया	210.0	240.8	13.1	0.0	0.0	Deoria
66	आजमगढ़	201.8	226.9	4.8	0.0	1.0	Azamgarh
67	मऊ	150.0	164.3	7.5	0.0	0.0	Mau
68	बलिया	138.9	147.3	17.2	0.0	0.1	Ballia
69	जौनपुर	153.4	131.1	10.8	0.0	2.1	Jaunpur
70	गाजीपुर	160.4	125.4	8.1	0.0	1.4	Ghazipur
71	चन्दौली	124.4	50.7	1.4	0.0	0.4	Chandauli
72	वाराणसी	212.0	175.1	15.6	0.0	0.0	Varanasi
73	संतरविदास नगर	173.0	290.3	1.1	0.0	0.0	Sant Ravidas Nagar
74	मिर्जापुर	281.3	181.0	16.5	0.0	9.2	Mirzapur
75	सोनभद्र	287.0	161.4	29.6	0.4	5.0	Sonbhadra

स्रोतः–राजस्व परिषद; उत्तर प्रदेश

Source- Board of Revenue U. P.

2–पर्यावरण सांख्यिकी (Environment Statistics)

2.2 – उ0प्र0 में जिलेवार विभिन्न वर्षो में वार्षिक वर्षा (मि,मी में)

District wise annual rainfall in different years in U.P. (in m.m.)

जनपद	2015R	2016R	2017R	2018	2019	जनवरी–मार्च 2019	अप्रैल–जून 2019	जुलाई–सितम्बर 2019	अक्टूबर–दिसम्बर 2019	District
						Jan--march	April--June	July--Sept	Oct-Dec	
1	2	3	4	5	6	7	8	9	10	1
1 सहारनपुर	834	446	637	969	601	88.8	11.2	491.8	8.8	Saharanpur
2 मुजफ्फर नगर	762	505	560	954	487	67.5	7.6	382.6	29.0	Muz. Nagar
3 शामली	490	170	415	971	233	32.7	10.5	173.5	16.5	Shamli
4 बिजनौर	787	965	881	526	956	139.4	32.3	718.0	66.4	Bijnor
5 मुरादाबाद	842	892	656	1126	907	88.3	54.8	655.5	108.6	Moradabad
6 संभल	0	515	1368	931	216	20.8	10.0	151.6	33.5	Sambhal
7 रामपुर	738	591	613	1089	699	46.9	83.3	512.5	56.6	Rampur
8 अमरोहा	721	782	740	1003	406	58.5	15.0	297.8	34.4	Amroha
9 मेरठ	452	485	578	1018	613	90.4	12.5	460.1	49.8	Meerut
10 बागपत	536	438	721	760	610	77.8	23.2	420.3	88.7	Bagapat
11 गाजियाबाद	222	101	243	346	164	37.5	18.1	99.1	8.9	Ghaziabad
12 हापुड़	354	0	378	322	293	23.3	10.0	222.2	37.3	Hapur
13 गौतमबुद्ध नगर	630	167	123	311	668	131.0	107.0	401.0	28.9	G.B. Nagar
14 बुलन्दशहर	379	402	394	480	120	21.8	25.0	70.4	3.2	Bulandshahr
15 अलीगढ़	478	518	493	549	383	32.4	24.6	313.6	12.0	Aligarh
16 हाथरस	777	560	426	538	399	26.0	4.0	358.0	11.0	Hathras
17 मथुरा	478	410	462	425	189	18.0	11.0	153.0	7.2	Mathura
18 आगरा	179	476	333	526	522	33.6	19.9	432.4	36.4	Agra
19 फिरोजाबाद	500	598	503	524	624	32.1	10.9	540.9	40.4	Firozabad
20 एटा	371	969	603	901	634	38.3	12.9	540.2	42.9	Etah
21 कासगंज	653	670	582	936	512	19.7	14.7	460.1	17.3	Kasganj
22 मैनपुरी	331	502	583	823	527	30.2	37.1	420.1	39.3	Mainpuri
23 बदायूँ	514	541	492	1220	408	36.2	29.2	316.0	26.8	Badaun
24 बरेली	565	996	929	1404	906	61.8	103.5	655.5	84.9	Bareilly
25 पीलीभीत	724	553	599	1179	509	40.2	27.3	370.7	70.5	Pilibhit
26 शाहजहॉपुर	806	805	743	1142	769	44.2	56.7	579.7	88.2	Shahjahanpur

अनुबद्ध.....

Contd……..

2–पर्यावरण सांख्यिकी (Environment Statistics)

2.2 – उ0प्र0 में जिलेवार विभिन्न वर्षो में वार्षिक वर्षा (मि,मी में)

District wise annual rainfall in different years in U.P. (in m.m.)

जनपद	2015R	2016R	2017R	2018	2019	जनवरी–मार्च 2019	अप्रैल–जून 2019	जुलाई–सितम्बर 2019	अक्टूबर–दिसम्बर 2019	District
						Jan--march	April--June	July--Sept	Oct-Dec	
1	2	3	4	5	6	7	8	9	10	1
27 खीरी	672	716	1035	649	1494	53.3	56.7	1312.7	71.6	kheri
28 सीतापुर	517	630	584	627	626	64.2	28.3	504.4	28.8	Sitapur
29 हरदोई	585	647	463	584	712	32.9	41.9	601.4	36.2	Hardoi
30 उन्नाव	503	560	459	748	588	27.3	19.0	515.3	26.8	Unnao
31 लखनऊ	643	700	400	719	922	44.8	17.7	841.5	17.7	Lucknow
32 रायबरेली	466	196	162	421	585	2.0	15.5	542.7	25.2	Raebareli
33 फर्रूखाबाद	507	290	606	938	524	2.4	18.5	471.3	31.3	Farrukhabad
34 कन्नौज	523	498	614	938	712	56.1	44.4	566.6	44.7	Kannauj
35 इटावा	333	442	312	541	350	11.0	22.8	292.3	24.0	Etawah
36 औरैया	182	310	196	510	573	2.0	0.0	549.8	20.7	Auraiya
37 कानपुर देहात	546	195	203	590	210	6.9	5.6	187.5	10.3	Kanpur Dehat
38 कानपुर नगर	644	716	685	575	24	2.5	1.3	19.5	0.8	Kanpur Nagar
39 जालौन	378	733	380	695	605	18.9	39.8	527.5	18.8	Jalaun
40 झाँसी	509	562	379	448	569	9.7	43.5	476.6	39.2	Jhansi
41 ललितपुर	511	830	588	459	917	5.0	47.3	829.7	35.4	Lalitpur
42 हमीरपुर	499	873	398	812	1093	19.6	94.9	901.3	77.6	Hamirpur
43 महोबा	461	1113	509	580	558	8.3	19.5	485.3	45.1	Mahoba
44 बाँदा	512	1229	516	574	1010	11.1	21.8	914.0	62.7	Banda
45 चित्रकूट	522	1033	964	586	981	15.5	15.5	867.5	82.5	Chitrakoot
46 फतेहपुर	187	659	534	504	836	25.3	28.4	539.8	242.7	Fatehpur
47 प्रतापगढ़	590	746	681	782	1127	31.2	47.2	967.4	80.8	Pratapgarh
48 कौशाम्बी	345	529	559	682	806	8.3	23.4	666.7	107.7	Kaushambi
49 प्रयागराज	565	842	684	679	1052	14.4	20.2	934.7	82.4	Prayagraj
50 बाराबंकी	463	653	907	1367	1436	58.3	39.7	1303.1	34.6	Barabanki
51 अयोध्या	593	765	637	631	719	37.0	33.1	628.9	20.4	Ayodhya
52 अम्बेदकर नगर	727	1440	779	751	1351	30.5	29.5	1266.8	24.3	AmbedkarNagar
53 सुल्तानपुर	425	718	501	713	771	0.0	30.5	732.8	7.4	Sultanpur

अनुबद्ध.....

Contd……..

2–पर्यावरण सांख्यिकी (Environment Statistics)

2.2 – उ0प्र0 में जिलेवार विभिन्न वर्षो में वार्षिक वर्षा (मि,मी में)

District wise annual rainfall in different years in U.P. (in m.m.)

जनपद	2015R	2016R	2017R	2018	2019	जनवरी–मार्च 2019	अप्रैल–जून 2019	जुलाई–सितम्बर 2019	अक्टूबर–दिसम्बर 2019	District
						Jan--march	April--June	July--Sept	Oct-Dec	
1	2	3	4	5	6	7	8	9	10	1
54 अमेठी	429	667	1420	1369	710	2.6	8.0	685.0	14.3	Amethi
55 बहराइच	611	495	996	1262	1032	18.0	635.4	378.8	0.0	Bahraich
56 श्रावस्ती	475	251	345	1294	323	0.0	18.0	305.0	0.0	Shrawasti
57 बलरामपुर	622	1015	956	1328	35	0.0	11.0	24.0	0.0	Balrampur
58 गोण्डा	617	817	704	1388	770	56.3	87.7	618.9	7.2	Gonda
59 सिद्वार्थनगर	562	654	815	609	706	20.1	34.3	651.2	0.0	Siddharth Nagar
60 बस्ती	548	736	668	622	853	49.7	22.4	773.2	7.9	Basti
61 संतकबीर नगर	754	995	987	609	1308	38.9	59.0	1199.3	10.3	SantkabirNagar
62 महराजगंज	522	974	1008	610	897	54.4	103.5	716.6	22.5	Mahrajganj
63 गोरखपुर	238	586	616	590	964	10.1	42.7	899.4	12.2	Gorakhpur
64 कुशीनगर	602	382	301	617	464	11.0	76.0	373.0	4.0	KushiNagar
65 देवरिया	586	611	2107	612	885	0.0	201.0	626.6	57.0	Deoria
66 आजमगढ़	584	623	572	938	993	2.2	39.3	939.1	12.2	Azamgarh
67 मऊ	468	509	327	933	709	0.0	66.8	610.5	32.0	Mau
68 बलिया	467	530	106	900	616	4.4	37.7	563.2	10.7	Ballia
69 जौनपुर	426	626	437	481	516	5.6	11.4	477.4	21.8	Jaunpur
70 गाजीपुर	597	892	748	407	579	0.6	71.6	477.5	29.3	Ghazipur
71 चन्दौली	563	802	364	397	57	1.2	1.2	47.7	7.3	Chandauli
72 वाराणसी	0	1172	780	588	1133	0.0	0.0	1073.6	59.7	Varanasi
73 संतरविदास नगर	0	674	508	929	1390	0.0	22.0	1368.0	0.0	SantravidasNagar
74 मिर्जापुर	674	1074	482	1414	936	10.5	19.8	822.4	83.0	Mirzapur
75 सोनभद्र	376	1386	732	893	1008	29.3	18.0	870.9	89.5	Sonbhadra

नोटः– R संशोधित

Note- R Revised

स्त्रोत– राजस्व परिषद उ0 प्र0 ।

Source-Board of Revenue U.P.

2–पर्यावरण सांख्यिकी / Environment Statistics

2.3अ – उ0प्र0 के मौसम विज्ञान केन्द्रों पर लिया गया तापमान 2017

2.3 (a) Temperature recorded at Meteorological Centres in U.P.2017

(0सेल्सियस) **(0 Celcious)**

केन्द्र	जनवरी		फरवरी		मार्च		अप्रैल		Centre
	January		February		March		April		
	अधि0	न्यून0	अधि0	न्यून0	अधि0	न्यून0	अधि0	न्यून0	
	Max.	Min.	Max.	Min.	Max.	Min.	Max.	Min.	
1	2	3	4	5	6	7	8	9	1
1– बाराबंकी	24.5	1.0	31.8	7.8	39.8	9.2	41.2	16.0	Barabanki
2– शाहजहॉपुर	25.6	2.4	31.8	7.4	37.6	7.7	40.0	17.0	Shajahanpur
3– गाजीपुर	N/A	N/A	xx	xx	n/a	12.5	n/a	19.5	Ghazipur
4– मेरठ	25.9	3.1	30.8	8.2	38.1	7.7	42.4	15.2	Meerut
5– फतेहगढ़	25.5	7.6	30.2	12.7	35.7	14.7	40.9	15.8	Fatehgarh
6– मु0नगर	24.4	N/A	29.6	6.8	36.0	7.4	41.0	14.1	Muzaffarnagar
7– हरदोई	26.4	4.5	31.2	10.0	39.0	10.5	40.6	17.5	Hardoi
8– बॉदा	30.2	N/A	35.4	xx	43.2	n/a	46.0	n/a	Banda
9– मुरादाबाद	26.9	4.6	30.6	8.8	43.6	9.8	40.2	17.0	Moradabad
10– हमीरपुर	26.2	4.2	33.2	7.2	41.2	9.2	45.2	19.2	Hamirpur
11– इटावा	25.8	5.1	32.4	9.0	35.4	9.8	43.0	18.8	Etawah
12– बरेली	26.7	3.3	30.5	8.3	38.2	8.6	41.5	14.5	Bareilly
13– बाबतपुर	27.6	4.9	31.6	9.9	41.8	11.3	42.5	18.8	Babatpur
14– गोरखपुर	n/a	2.4	21.4	8.8	36.5	9.5	41.8	17.0	Gorakhpur
15– बहराइच	27.2	4	30.8	9	38.6	9.6	40.4	17.0	Bahraich
16– प्रयागराज	29.3	3.7	34.2	7.3	42.8	9.8	45.7	18.8	prayagraj
17– बलिया	27.3	N/A	29.0	xx	38.0	n/a	41.5	n/a	Ballia
18– फतेहपुर	..	..	..	..	..	..	..	..	Fatehpur
19– खीरी	26.2	4.6	31.2	9.6	39.0	9.8	40.8	20.8	Kheri
20– सोनभद्र	..	..	..	..	..	..	..	..	Sonbhadra
21– लखनऊ	27.5	0.1	32.3	7.3	41.1	9	41.8	16.7	Lucknow
22– सुलतानपुर	26.8	1.4	32.0	7.2	40.6	8.6	43.0	15.4	Sultanpur
23– झॉसी	29.2	4.8	35.0	8.8	42.1	12.1	44.7	20.0	Jhansi
24– नजीबाबाद	24.5	3.0	27.0	7.6	N/A	N/A	n/a	n/a	Nazibabad
25. फुरसतगंज	27.6	1.6	31.8	5.9	41.0	6.6	41.2	15.4	Fursat ganj
26– कानपुर	26.6	1.4	31.6	7.4	40.2	8.4	43.0	16.6	Kanpur
27– अलीगढ़	25.0	3.6	29.8	8.6	38.6	10.6	43.6	16.6	Aligarh
28– मैनपुरी	..	..	..	..	..	..	..	..	Mainpuri
29– जालौन	25.0	5.5	32.5	9.1	41.2	14.5	45.0	19.5	Jalaun

अनुबद्ध..... Contd……..

2.3ब– उ0प्र0 के मौसम विज्ञान केन्द्रों पर लिया गया तापमान 2017

2.3 (b) Temperature recorded at Meteorological Centres in U.P.2017

(0सेल्सियस) (0 Celcious)

केन्द्र	मई May		जून June		जुलाई July		अगस्त August		Centre
	अधि0 Max.	न्यून0 Min.	अधि0 Max.	न्यून0 Min.	अधि0 Max.	न्यून0 Min.	अधि0 Max.	न्यून0 Min.	
1	10	11	12	13	14	15	16	17	1
1– बाराबंकी	43.0	21.0	44.4	23.2	36.4	23.0	34.5	23.2	Barabanki
2– शाहजहॉपुर	41.5	19.5	42.5	23.4	37.0	24.6	35.6	23.0	Shajahanpur
3– गाजीपुर	n/a	20.0	n/a	n/a	n/a	n/a	n/a	n/a	Ghazipur
4– मेरठ	43.2	19.2	43.7	21.7	37.8	23.1	37.4	23.2	Meerut
5– फतेहगढ़	43.5	19.7	43.9	18.9	37.5	21.1	35.6	21.9	Fatehgarh
6– मु0नगर	41.6	17.8	42.3	19.6	37.0	22.6	35.2	20.3	Muzaffarnagar
7– हरदोई	42.6	23.0	44.5	20.4	37.5	24.0	35.8	24.5	Hardoi
8– बॉदा	46.6	n/a	48.0	n/a	37.8	n/a	36.6	n/a	Banda
9– मुरादाबाद	42.5	21.0	44.0	20.8	37.8	23.2	35.6	23.2	Moradabad
10– हमीरपुर	44.6	21.2	45.2	25.2	37.2	22.5	35.6	25.2	Hamirpur
11– इटावा	44.2	21.4	44.2	19.0	38.2	18.0	36.0	19.8	Etawah
12– बरेली	42.9	19.3	42.7	23.7	37.4	23.9	34.8	24.9	Barelly
13– बाबतपुर	44.6	21.1	46.5	23.9	37.4	23.6	35.8	24.3	Babatpur
14– गोरखपुर	43.7	18.9	41.7	21.0	37.0	23.2	35.8	23.5	Gorakhpur
15– बहराइच	41.6	20.2	41.4	22.6	37.2	22.4	35.2	22.2	Bahraich
16– प्रयागराज	46.3	22.6	48.0	27.0	37.3	24.0	36.3	25.6	prayagraj
17– बलिया	42.5	n/a	41.2	n/a	37.0	n/a	37.0	n/a	Ballia
18– फतेहपुर	..	..	..	..	..	..	..	..	Fatehpur
19– खीरी	41.0	17.4	42.2	21.4	37.2	22.0	35.0	22.2	Kheri
20– सोनभद्र	..	..	..	..	..	..	..	..	Sonbhadra
21– लखनऊ	44.7	21.3	45.3	22.2	35.9	23.2	35.3	23.2	Lucknow
22– सुलतानपुर	44.0	21.0	45.8	22.6	37.4	22.6	38.2	23.4	Sultanpur
23– झॉसी	45.5	22.2	47.2	22.2	37.5	24.1	36.2	24.1	Jhansi
24– नजीबाबाद	41.7	19.5	41.4	18.2	35.0	21.0	35.2	23.0	Nazibabad
25. फुरसतगंज	44.2	19.0	45.0	23.4	38.4	22.7	35.6	23.4	Fursat ganj
26– कानपुर	44.4	20.2	44.8	22.6	36.6	22.4	37.0	23.7	Kanpur
27– अलीगढ़	44.6	21.2	44.6	19.2	37.6	23.2	37.4	24.8	Aligarh
28– मैनपुरी	..	..	..	..	..	..	..	..	Mainpuri
29– जालौन	45.5	22.0	46.0	21.5	35.5	24.0	35.0	25.0	Jalaun

अनुबद्ध..... Contd.....

2–पर्यावरण सांख्यिकी / Environment Statistics

2.3स– उ0प्र0 के मौसम विज्ञान केन्द्रों पर लिया गया तापमान 2017

2.3 (c) Temperature recorded at Meteorological Centres in U.P.2017

(0सेल्सियस) **(0 Celcious)**

केन्द्र	सितम्बर		अक्टूबर		नवम्बर		दिसम्बर		Centre
	September		October		November		December		
	अधि0	न्यून0	अधि0	न्यून0	अधि0	न्यून0	अधि0	न्यून0	
	Max.	Min.	Max.	Min.	Max.	Min.	Max.	Min.	
1	18	19	20	21	22	23	24	25	1
1– बाराबंकी	36.0	22.6	34.5	16.5	29.4	9.0	27.0	7.4	Barabanki
2– शाहजहॉपुर	36.2	22.8	36.5	14.2	31.1	7.3	28.0	6.2	Shajahanpur
3– गाजीपुर	N/A	N/A	N/A	N/A	N/A	N/A	N/A	N/A	Ghazipur
4– मेरठ	36.4	21.0	35.0	14.7	30.3	8.4	27.2	5.5	Meerut
5– फतेहगढ़	35.5	21.5	37.2	17.9	31.7	12.5	25.8	9.7	Fatehgarh
6– मु0नगर	35.8	20.4	35.0	12.2	30.0	4.9	27.0	3.1	Muzaffarnagar
7– हरदोई	36.4	23.0	35.6	16.6	31.4	9.5	28.0	5.5	Hardoi
8– बॉदा	38.2	N/A	40.2	N/A	33.0	N/A	28.6	N/A	Banda
9– मुरादाबाद	36.4	22.2	35.5	15.7	N/A	N/A	28.2	5.0	Moradabad
10– हमीरपुर	38.6	25.2	37.6	18.2	29.2	10.2	25.2	7.2	Hamirpur
11– इटावा	36.8	20.0	33.4	19.0	32.2	13.2	26.4	9.0	Etawah
12– बरेली	35.4	22.6	35.1	14.8	29.4	7.3	26.8	5.3	Barelly
13– बाबतपुर	36.9	24.1	36.6	17.6	32.0	10.0	29.2	8.0	Babatpur
14– गोरखपुर	36.9	22.2	36.1	17.6	32.5	7.1	28.4	8.0	Gorakhpur
15– बहराइच	36.2	22.2	35.6	15.6	31.4	8.2	28.4	4.3	Bahraich
16– प्रयागराज	37.4	24.6	37.7	17.4	33.2	9.4	28.8	8.1	prayagraj
17– बलिया	37.5	N/A	38.5	N/A	33.0	N/A	28.5	N/A	Ballia
18– फतेहपुर	..	..	..	..	..	..	..	..	Fatehpur
19– खीरी	36.2	21.8	35.2	15.4	31.0	8.0	27.4	5.8	Kheri
20– सोनभद्र	..	..	..	..	..	..	..	..	Sonbhadra
21– लखनऊ	36.3	24	35.6	15.5	30.7	8.0	27.3	6.6	Lucknow
22– सुलतानपुर	37.2	23.5	34.6	15.4	32.5	7.1	27.4	5.6	Sultanpur
23– झॉसी	37.7	24.1	39.0	17.6	34.6	10.3	28.5	7.3	Jhansi
24– नजीबाबाद	35.2	22.0	35.0	14.2	29.4	7.5	27.5	6.2	Nazibabad
25. फुरसतगंज	36.8	22.6	36.6	14.9	31.6	7.0	28.1	5.4	Fursat ganj
26– कानपुर	37.4	22.8	37.4	14.0	31.6	6.8	27.0	5.2	Kanpur
27– अलीगढ़	37.4	22.6	36.8	16.8	30.8	8.2	26.8	7.2	Aligarh
28– मैनपुरी	..	..	..	..	..	..	..	..	Mainpuri
29– जालौन	35.5	24.5	37.5	20.0	32.0	11.5	27.0	8.0	Jalaun

..अप्राप्त .. Not Available

स्रोत :– भारतीय मौसम विज्ञान केन्द्र, अमौसी एयरपोर्ट, लखनऊ

Source :- Indian Meteorological Centres , Amausi Airport, Lucknow.

2–पर्यावरण सांख्यिकी / Environment Statistics

2.3अ – उ0प्र0 के मौसम विज्ञान केन्द्रों पर लिया गया तापमान 2018

2.3 (a) Temperature recorded at Meteorological Centres in U.P.2018

(0सेल्सियस) (0 Celcious)

केन्द्र	जनवरी January		फरवरी February		मार्च March		अप्रैल April		Centre
	अधि0 Max.	न्यून0 Min.	अधि0 Max.	न्यून0 Min.	अधि0 Max.	न्यून0 Min.	अधि0 Max.	न्यून0 Min.	
1	2	3	4	5	6	7	8	9	1
1– बाराबंकी	25.4	3.4	30.5	9.4	37.8	12.5	40.0	18.5	Barabanki
2– शाहजहॉपुर	26.2	0.9	30.2	5.4	36.8	12.5	40.0	17.4	Shajahanpur
3– गाजीपुर	N/A	N/A	N/A	N/A	n/a	n/a	n/a	n/a	Ghazipur
4– मेरठ	26.2	2.9	31.0	5.4	37.8	11.9	40.7	16.6	Meerut
5– फतेहगढ़	24.1	N/A	29.8	10.2	35.5	14.7	39.3	19.2	Fatehgarh
6– मु0नगर	25.2	1.6	28.4	3.4	34.4	9.4	40.0	12.9	Muzaffarnagar
7– हरदोई	25.6	4.0	31	7.5	36.0	14.0	39.6	18.0	Hardoi
8– बॉदा	N/A	N/A	N/A	N/A	N/A	n/a	n/a	n/a	Banda
9– मुरादाबाद	27.3	2.5	29.8	N/A	N/A	n/a	39.4	18.7	Moradabad
10– हमीरपुर	26.2	4.6	34.6	10.2	39.2	15.2	42.2	20.2	Hamirpur
11– इटावा	23.8	5.4	28.7	7.6	35.6	11.6	41.2	15.0	Etawah
12– बरेली	25.7	3.8	29.2	5.4	36.2	11.5	39.3	15.9	Bareilly
13– बाबतपुर	27.2	4.6	33.2	8.6	41.0	14.3	43.0	19.0	Babatpur
14– गोरखपुर	23.8	3.4	30.5	8.4	35.3	12.1	39.9	17.0	Gorakhpur
15– बहराइच	23.2	2.2	31.2	6.2	36.4	12.2	39.0	16.2	Bahraich
16– प्रयागराज	28.3	5.0	35.4	8.0	40.6	13.6	44.3	19.6	prayagraj
17– बलिया	24.5	N/A	32.0	N/A	38.0	n/a	40.5	15.5	Ballia
18– फतेहपुर	..	..	..	..	..	..	..	..	Fatehpur
19– खीरी	22.6	1.8	29.8	7.6	36.4	13.2	39.0	16.6	Kheri
20– सोनभद्र	..	..	..	..	..	..	..	..	Sonbhadra
21– लखनऊ	27.0	2.6	32.5	7.4	38.5	11.0	40.7	17.9	Lucknow
22– सुलतानपुर	25.8	1.8	32.2	6.0	38.2	11.6	41.2	17.2	Sultanpur
23– झॉसी	29.5	3.4	35.5	9.0	40.6	15.0	44.1	19.0	Jhansi
24– नजीबाबाद	24.6	1.7	29.5	5.4	33.5	10.6	38.2	16.2	Nazibabad
25. फुरसतगंज	26.7	2.4	32.7	5.6	38.4	10.5	39.0	16.2	Fursat ganj
26– कानपुर	26.8	3.0	33.0	5.8	38.6	11.6	41.6	17.6	Kanpur
27– अलीगढ़	25.6	5.2	30.6	7.0	39.2	14.0	41.8	17.6	Aligarh
28– मैनपुरी	..	..	..	..	..	..	..	..	Mainpuri
29– जालौन	24.5	5.8	33.5	11.0	36.5	15.5	43.5	19.5	Jalaun

अनुबद्ध..... Contd……..

2.3ब– उ0प्र0 के मौसम विज्ञान केन्द्रों पर लिया गया तापमान 2018

2.3 (b) Temperature recorded at Meteorological Centres in U.P.2018

(0सेल्सियस) (0 Celcious)

केन्द्र	मई		जून		जुलाई		अगस्त		Centre
	May		June		July		August		
	अधि0	न्यून0	अधि0	न्यून0	अधि0	न्यून0	अधि0	न्यून0	
	Max.	Min.	Max.	Min.	Max.	Min.	Max.	Min.	
1	10	11	12	13	14	15	16	17	1
1– बाराबंकी	43.6	21.0	42.4	23.0	39.2	24.2	35.3	24.0	Barabanki
2– शाहजहॉपुर	43.8	19.8	42.8	19.4	37.5	24.2	35.5	23.4	Shajahanpur
3– गाजीपुर	n/a	n/a	n/a	n/a	n/a	n/a	n/a	n/a	Ghazipur
4– मेरठ	43.2	18.6	41.8	19.6	38.5	22.4	36.2	24.0	Meerut
5– फतेहगढ़	44.5	18.2	43.9	21.3	38.8	23.4	34.8	22.9	Fatehgarh
6– मु0नगर	43.1	17.2	41.1	18.0	37.0	20.3	35.5	21.0	Muzaffarnagar
7– हरदोई	43.6	22.5	42.6	22.4	38.0	24.0	36.2	22.0	Hardoi
8– बॉदा	46.8	n/a	45.6	n/a	41.4	n/a	36.4	n/a	Banda
9– मुरादाबाद	42.2	19.4	41.0	24.0	37.4	23.7	34.6	24.6	Moradabad
10– हमीरपुर	45.6	24.2	45.2	25.2	41.2	23.2	35.2	24.2	Hamirpur
11– इटावा	43.8	19.2	44.1	24.2	36.8	20.0	33.4	19.6	Etawah
12– बरेली	44.0	19.3	43.0	18.5	38	22.3	36.1	21.7	Barelly
13– बाबतपुर	44.6	21.2	45.4	25.0	40.0	24.0	36.8	23.7	Babatpur
14– गोरखपुर	41.8	18.3	42.8	22.8	39.5	24.3	37.6	25.2	Gorakhpur
15– बहराइच	43.0	18.0	42.2	19.8	36.4	20.2	36.4	21.4	Bahraich
16– प्रयागराज	46.6	20.0	45.5	26.8	42.5	24.0	36.7	24.0	prayagraj
17– बलिया	42.0	20.4	43.5	23.8	40.0	24.6	38.0	25.0	Ballia
18– फतेहपुर	..	..	..	..	..	..	..	..	Fatehpur
19– खीरी	43.2	17.6	42.2	19.4	36.4	20.4	35.8	21.4	Kheri
20– सोनभद्र	..	..	..	..	..	..	..	..	Sonbhadra
21– लखनऊ	44.8	21.1	42.7	23.1	39.7	23.8	35.3	23.6	Lucknow
22– सुलतानपुर	43.0	20.5	44.0	25.0	38.4	24.0	35.0	22.6	Sultanpur
23– झॉसी	46.6	22.5	45.7	24.0	41.3	23.2	35.2	23.1	Jhansi
24– नजीबाबाद	41.5	20.0	40.5	20.2	38.5	23.2	34.6	22.5	Nazibabad
25. फुरसतगंज	44.6	19.1	43.0	23.8	38.4	22.8	35.4	22.7	Fursat ganj
26– कानपुर	44.6	19.0	44.8	21.2	40.0	22.5	35.0	21.5	Kanpur
27– अलीगढ़	44.4	20.4	43.6	24.2	39.6	24.0	36.4	23.2	Aligarh
28– मैनपुरी	..	..	..	..	..	..	..	..	Mainpuri
29– जालौन	47.5	19.0	45.3	22.5	41.5	16.0	35.0	23.5	Jalaun

अनुबद्ध..... Contd.....

2.3स- उ0प्र0 के मौसम विज्ञान केन्द्रों पर लिया गया तापमान 2018

2.3 (c) Temperature recorded at Meteorological Centres in U.P.2018

(0सेल्सियस) (0 Celcious)

केन्द्र	सितम्बर		अक्टूबर		नवम्बर		दिसम्बर		Centre
	September		October		November		December		
	अधि0	न्यून0	अधि0	न्यून0	अधि0	न्यून0	अधि0	न्यून0	
	Max.	Min.	Max.	Min.	Max.	Min.	Max.	Min.	
1	18	19	20	21	22	23	24	25	1
1- बाराबंकी	34.6	23.4	35.8	16.0	30.6	11.7	25.5	5.6	Barabanki
2- शाहजहॉपुर	35.4	21.4	34.8	14.0	31.7	8.6	26.5	1.8	Shajahanpur
3- गाजीपुर	n/a	n/a	n/a	n/a	n/a	n/a	n/a	n/a	Ghazipur
4- मेरठ	35.1	20.8	34.8	13.3	29.9	9.2	25.6	2.8	Meerut
5- फतेहगढ़	33.8	22.3	33.9	17.3	30.3	14.9	26.2	6.6	Fatehgarh
6- मु0नगर	35.0	18.0	34.0	10.3	30.2	5.3	24.9	0.0	Muzaffarnagar
7- हरदोई	35.6	23.0	35.6	17.0	32.6	13.0	26.0	5.6	Hardoi
8- बॉदा	33.4	20.2	39.2	16.0	36.4	12.6	29.2	6.0	Banda
9- मुरादाबाद	35.4	21.2	n/a	n/a	n/a	n/a	n/a	n/a	Moradabad
10- हमीरपुर	35.2	23.2	38.2	17.2	34.2	13.2	26.2	6.2	Hamirpur
11- इटावा	34.8	20.4	35.6	18.4	30.1	14.6	25.6	6.8	Etawah
12- बरेली	35.2	20.2	33.9	12.3	30.3	8.4	24.1	3.2	Barelly
13- बाबतपुर	36.8	23.2	37.1	16.6	34.4	12.8	27.2	5.7	Babatpur
14- गोरखपुर	36.6	23.7	37.4	14.8	33.2	11.8	26.6	4.6	Gorakhpur
15- बहराइच	35.2	19.8	35.0	13.2	32.6	12.0	26.2	5.6	Bahraich
16- प्रयागराज	37.3	22.1	38.9	15.8	36.2	12.0	29.3	4.5	prayagraj
17- बलिया	36.0	23.5	36.4	15.3	35.0	12.5	26.5	6.2	Ballia
18- फतेहपुर	..	..	..	..	..	..	..	..	Fatehpur
19- खीरी	35.6	20.0	35.4	13.8	32.0	9.2	27.2	3.4	Kheri
20- सोनभद्र	..	..	..	..	..	..	..	..	Sonbhadra
21- लखनऊ	35.4	22.6	35.7	15.4	32.1	10.2	26.4	3.3	Lucknow
22- सुलतानपुर	34.2	19.6	33.4	14.2	30.0	10.8	25.2	3.2	Sultanpur
23- झॉसी	36.2	21.9	37.5	15.5	35.5	10.9	27.5	5.3	Jhansi
24- नजीबाबाद	34.6	20.2	33.8	12.8	31.4	9.8	25.8	5.4	Nazibabad
25. फुरसतगंज	35.7	22.1	35.9	14.4	33.4	9.4	26.8	2.5	Fursat ganj
26- कानपुर	35.2	21.2	36.2	14.8	33.0	7.3	27.0	3.0	Kanpur
27- अलीगढ़	36.0	21.2	36.4	15.2	31.6	11.6	26.6	4.6	Aligarh
28- मैनपुरी	..	..	..	..	..	..	..	..	Mainpuri
29- जालौन	36.0	23.5	37.0	18.5	31.5	14.0	25.0	6.0	Jalaun

..अप्राप्त .. Not Available

स्रोत :- भारतीय मौसम विज्ञान केन्द्र, अमौसी एयरपोर्ट, लखनऊ

Source :- Indian Meteorological Centres , Amausi Airport, Lucknow.

2–पर्यावरण सांख्यिकी / Environment Statistics

2.3अ – उ0प्र0 के मौसम विज्ञान केन्द्रों पर लिया गया तापमान 2019

2.3 (a) Temperature recorded at Meteorological Centres in U.P.2019

(0सेल्सियस) (0 Celcious)

केन्द्र	जनवरी January		फरवरी February		मार्च March		अप्रैल April		Centre
	अधि0 Max.	न्यून0 Min.	अधि0 Max.	न्यून0 Min.	अधि0 Max.	न्यून0 Min.	अधि0 Max.	न्यून0 Min.	
1	2	3	4	5	6	7	8	9	1
1– बाराबंकी	24.0	5.0	29.2	8.4	37.0	9.6	42.4	16.2	Barabanki
2– शाहजहॉपुर	23.0	4.5	28.5	7.2	35.8	9.3	40.6	16.4	Shajahanpur
3– गाजीपुर	n/a	5.0	n/a	6.0	n/a	8.0	n/a	17.0	Ghazipur
4– मेरठ	27.6	3.8	26.3	7.5	36.0	8.3	42.0	14.5	Meerut
5– फतेहगढ़	26.5	6.9	26.1	8.5	34.2	13.4	42.4	17.7	Fatehgarh
6– मु0नगर	22.9	3.2	27.9	7.2	34.4	8.2	40.1	15.6	Muzaffarnagar
7– हरदोई	23.5	7.0	27.6	8.5	36.6	11.0	41.2	17.0	Hardoi
8– बॉदा	30.0	5.8	34.4	8.2	42.4	10.0	46.2	17.4	Banda
9– मुरादाबाद	27.5	..	25.7	n/a	n/a	n/a	40.2	17.8	Moradabad
10– हमीरपुर	23.2	6.2	28.2	8.2	39.2	9.6	43.6	19.2	Hamirpur
11– इटावा	20.4	5.4	27.0	6.4	32.6	10.4	43.0	14.0	Etawah
12– बरेली	24.1	3.9	27.3	6.5	36.1	7.5	43.0	15.2	Bareilly
13–वाराणसी(बी.एच.यू.)	25.7	4.5	32.0	8.6	39.8	8.1	45.3	16.7	Varanasi(B.H.U.)
14– गोरखपुर	24.3	5.9	29.2	7.2	36.9	9.2	41.8	19.2	Gorakhpur
15– बहराइच	24.8	6.0	29.6	8.0	37.4	8.8	41.6	17.6	Bahraich
16– प्रयागराज	28.8	5.0	31.8	6.9	41.4	7.6	46.5	17.1	prayagraj
17– बलिया	25.5	6.0	31.5	6.5	37.8	8.2	42.5	19.0	Ballia
18– खीरी	24.2	3.8	30.2	3.4	36.0	5.4	44.2	13.4	Kheri
19– सोनभद्र	29.5	4.0	32.5	7.1	38.4	7.2	43.5	16.8	Sonbhadra
20– लखनऊ	28.2	5.2	30.5	9.2	38.7	9.1	44.6	16.6	Lucknow
21– सुलतानपुर	25.8	4.0	30.0	7.4	39.2	7.8	43.8	16.8	Sultanpur
22– झॉसी	30.7	5.5	34.7	7.5	40.3	9.3	44.6	17.8	Jhansi
23– नजीबाबाद	24.5	6.2	27.8	7.0	35.2	7.8	39.8	12.2	Nazibabad
24– फुरसतगंज	26.4	3.0	29.8	6.2	38.1	6.4	44.4	14.8	Fursat ganj
25– कानपुर	26.4	4.2	29.4	6.6	37.8	7.6	42.6	14.6	Kanpur
26– अलीगढ़	25.8	5.0	26.2	7.4	37.8	8.4	42.4	17.0	Aligarh
27– जालौन	24.6	6.5	30.0	8.0	39.5	9.5	46.0	19.0	Jalaun
28– आगरा	25.1	2.7	30.2	5.6	n/a	8.0	43.1	17.1	Agra
29– बस्ती	25.0	5.5	30.0	7.0	38.0	12.0	42.5	15.0	Basti

अनुबद्ध..... Contd……..

2.3ब- उ0प्र0 के मौसम विज्ञान केन्द्रों पर लिया गया तापमान 2019

2.3 (b) Temperature recorded at Meteorological Centres in U.P.2019

(0सेल्सियस) (0 Celcious)

केन्द्र	मई May		जून June		जुलाई July		अगस्त August		Centre
	अधि0 Max.	न्यून0 Min.	अधि0 Max.	न्यून0 Min.	अधि0 Max.	न्यून0 Min.	अधि0 Max.	न्यून0 Min.	
1	10	11	12	13	14	15	16	17	1
1- बाराबंकी	44.0	23.0	44.8	23.4	37.0	23.4	35.8	23.6	Barabanki
2- शाहजहॉपुर	43.4	21.1	43.0	22.6	38.0	23.0	35.3	23.0	Shajahanpur
3- गाजीपुर	n/a	22.0	n/a	21.5	n/a	22.2	n/a	22.0	Ghazipur
4- मेरठ	44.0	19.7	44.3	21.2	39.0	21.3	37.3	23.6	Meerut
5- फतेहगढ़	43.2	21.8	44.3	20.2	41.5	23.2	34.5	22.3	Fatehgarh
6- मु0नगर	42.1	20.2	42.2	21.6	40.2	21.4	35.6	23.0	Muzaffarnagar
7- हरदोई	43.0	23.5	42.6	20.0	38.0	17.2	35.6	20.5	Hardoi
8- बॉदा	48.2	23.4	48.4	24.2	41.4	23.6	36.6	21.2	Banda
9- मुरादाबाद	42.0	25.0	42.5	23.4	38.0	23.7	37.0	25.4	Moradabad
10- हमीरपुर	46.2	25.2	47.2	23.1	40.2	25.2	36.2	25.2	Hamirpur
11- इटावा	44.2	19.4	45.8	26.0	41.2	22.2	33.2	22.0	Etawah
12- बरेली	44.0	21.7	47.2	23.0	38.7	22.3	35.8	23.2	Barelly
13-वाराणसी(बी.एच.यू.)	45.5	23.1	45.9	25.3	40.0	25.0	36.7	24.3	Varanasi(B.H.U.)
14- गोरखपुर	42.8	20.3	44.0	22.4	37.0	23.6	36.3	25.3	Gorakhpur
15- बहराइच	43.0	21.4	42.8	21.0	37.6	22.9	35.8	22.2	Bahraich
16- प्रयागराज	48.6	23.6	48.9	22.6	41.3	23.8	36.9	24.6	prayagraj
17- बलिया	43.5	21.0	44.6	24.5	39.0	23.0	37.0	25.0	Ballia
18- खीरी	44.0	23.2	42.4	23.4	40.0	23.0	37.0	23.0	Kheri
19- सोनभद्र	45.3	22.7	46.4	25.7	37.4	23.1	35.0	22.6	Sonbhadra
20- लखनऊ	44.8	23.0	44.9	23.1	39.2	22.7	36.5	24	Lucknow
21- सुलतानपुर	45.8	22.0	44.8	24.8	38.2	23.8	36.8	24.0	Sultanpur
22- झॉसी	46.7	25.0	48.1	23.2	41.2	23.1	35.2	24.1	Jhansi
23- नजीबाबाद	41.4	19.6	41.6	24.2	38.6	22.4	36.4	24.2	Nazibabad
24- फुरसतगंज	45.2	21.8	45.2	23.7	38.6	23.2	35.8	23.0	Fursat ganj
25- कानपुर	45.8	21.2	45.0	24.8	38.8	24.2	35.4	23.0	Kanpur
26- अलीगढ़	45.8	22.4	46.4	23.0	42.6	22.8	35.6	24.4	Aligarh
27- जालौन	46.0	23.0	46.5	23.5	41.0	24.5	34.5	24.5	Jalaun
28- आगरा	46.3	22.9	45.7	24.8	43.2	24.2	36.5	25.1	Agra
29- बस्ती	44.5	22.0	45.0	24.0	41.5	22.0	39.0	21.5	Basti

अनुबद्ध..... Contd.....

2.3स- उ0प्र0 के मौसम विज्ञान केन्द्रों पर लिया गया तापमान 2019

2.3 (c) Temperature recorded at Meteorological Centres in U.P.2019

(0सेल्सियस) (0 Celcious)

केन्द्र	सितम्बर September		अक्टूबर October		नवम्बर November		दिसम्बर December		Centre
	अधि0 Max.	न्यून0 Min.	अधि0 Max.	न्यून0 Min.	अधि0 Max.	न्यून0 Min.	अधि0 Max.	न्यून0 Min.	
1	18	19	20	21	22	23	24	25	1
1- बाराबंकी	34.5	20.2	32.0	16.6	30.6	11.7	26.5	1.6	Barabanki
2- शाहजहॉपुर	37.3	25.5	33.2	15.3	31.7	8.6	26.2	2.8	Shajahanpur
3- गाजीपुर	n/a	21.0	n/a	17.5	n/a	12.5	n/a	1.5	Ghazipur
4- मेरठ	36.8	21.8	33.4	16.0	29.9	9.2	24.7	2.5	Meerut
5- फतेहगढ़	35.5	21.3	31.8	14.4	30.3	14.9	26.9	4.7	Fatehgarh
6- मु0नगर	36.0	21.2	32.0	13.8	30.2	5.3	25.9	1.0	Muzaffarnagar
7- हरदोई	35.6	18.0	37.0	..	32.6	13.0	27.0	2.0	Hardoi
8- बॉदा	36.6	22.4	34.6	17.0	36.4	12.6	28.2	2.0	Banda
9- मुरादाबाद	35.2	22.2	33.4	18.0	n/a	n/a	26.7	4.0	Moradabad
10- हमीरपुर	35.2	23.2	33.2	18.2	34.2	13.2	25.2	4.2	Hamirpur
11- इटावा	33.8	21.8	32.1	17.8	30.1	14.6	24.8	2.8	Etawah
12- बरेली	35.9	20.5	32.5	14.0	30.3	8.4	25.1	2.5	Barelly
13-वाराणसी(बी.एच.यू.)	36.6	23.7	34.4	19.7	34.0	11.1	27.9	3.4	Varanasi(B.H.U.)
14- गोरखपुर	36.2	22.0	33.2	18.6	33.2	11.8	26.6	4.0	Gorakhpur
15- बहराइच	36.0	20.0	34.0	15.0	32.6	12.0	16.4	0.2	Bahraich
16- प्रयागराज	36.7	23.4	34.6	20.3	36.2	12.0	29.3	3.6	prayagraj
17- बलिया	37.0	22.0	34.5	20.0	35.0	12.5	27.0	4.5	Ballia
18- खीरी	36.4	23.0	35.4	15.0	32.0	9.2	29.0	5.4	Kheri
19- सोनभद्र	34.5	20.2	32.2	16.5	32.6	10.8	27.0	0.8	Sonbhadra
20- लखनऊ	36.8	21.8	34.4	17.3	32.1	10.2	26.8	0.7	Lucknow
21- सुलतानपुर	34.2	22.4	34.6	17.0	30.0	10.8	27.8	2.4	Sultanpur
22- झॉसी	34.6	22.9	35.1	16.4	35.5	10.9	27.5	1.8	Jhansi
23- नजीबाबाद	35.8	22.0	32.4	15.0	31.4	9.8	26.4	4.5	Nazibabad
24- फुरसतगंज	35.6	21.8	32.2	15.6	33.4	9.4	26.6	1.4	Fursat ganj
25- कानपुर	35.2	22.0	34.4	16.0	33.0	7.3	26.0	0.0	Kanpur
26- अलीगढ़	37.0	22.2	34.0	16.8	31.6	11.6	24.4	1.8	Aligarh
27- जालौन	34.5	22.0	34.0	19.0	31.5	14.0	24.5	3.0	Jalaun
28- आगरा	36.1	23.4	35.0	16.5	34.5	10.0	23.9	1.9	Agra
29- बस्ती	36.0	20.0	35.5	15.5	35.5	11.0	29.0	4.5	Basti

..अप्राप्त .. Not Available

स्रोत :- भारतीय मौसम विज्ञान केन्द्र, अमौसी एयरपोर्ट, लखनऊ

Source :- Indian Meteorological Centres , Amausi Airport, Lucknow.

3–जन्म मृत्यु आँकड़े / Vital Statistics

3.1–उ0 प्र0 एवं भारत में तीन वर्षीय क्रमिक औसत पर आधारित जन्म एवं मृत्यु दरें

Birth rates and death rates based on three years moving average in U.P. and India

(प्रति हजार/Per Thousand)

उ0प्र0	वर्ष/year	जन्म दर/ Birth Rate			मृत्यु दर/Death rate		
U.P.		ग्रामीण	नगरीय	यौगिक	ग्रामीण	नगरीय	यौगिक
		Rural	Urban	Combined	Rural	Urban	Combined
1	2	3	4	5	6	7	8
U	1971-73	44.6	34.0	43.2	22.9	13.5	21.7
T	1972-74	43.6	33.0	42.3	22.7	13.1	21.5
T	1973-75	43.7	32.9	42.3	21.6	13.1	20.6
A	1974-76	43.1	32.8	41.7	22.1	13.2	20.9
R	1975-77	42.4	32.9	41.2	21.8	13.2	20.7
P	1976-78	41.4	32.3	40.3	21.0	12.7	20.0
R	1977-79	41.2	32.2	40.1	19.5	12.0	18.5
A	1978-80	40.9	32.4	39.8	18.6	11.5	17.7
D	1979-81	40.6	32.2	39.5	17.3	10.1	16.4
E	1980-82	40.4	32.3	39.2	17.1	9.9	16.0
S	1981-83	40.1	32.3	38.9	16.8	9.9	15.7
H	1982-84	39.8	33.2	38.6	17.4	10.7	16.2
	1983-85	39.4	32.9	38.2	17.7	10.7	16.4
	1984-86	39.3	32.2	38.0	17.3	10.6	16.1
	1985-87	39.1	31.5	37.7	16.2	9.9	15.0
	1987-89	38.7	31.1	37.3	14.4	9.2	13.7
	1988-90	38.0	30.2	36.5	13.5	8.8	12.6
	1989-91	37.5	28.9	35.9	12.7	8.3	11.9
	1990-92	37.4	29.1	35.8	12.9	0.7	12.1
	1991-93	37.5	29.6	36.0	12.7	8.5	11.9
	1992-94	37.3	29.8	35.9	12.5	12.5	11.8
	1993-95	36.6	29.7	35.4	11.5	8.5	10.9
	1994-96	35.7	28.8	34.7	11.0	11.0	10.5
	1995-97	35.3	28.2	34.1	10.7	10.7	10.3
	1996-98	33.3	34.7	27.7	10.3	10.7	8.2
	1997-99	32.9	34.0	27.5	10.4	10.9	8.1
	1998-00	32.7	33.7	27.3	10.4	10.9	8.1
	1999-01	33.2	27.0	32.1	10.6	7.8	10.1

अनुबद्ध....

Contd.....

3–जन्म मृत्यु आँकड़े / Vital Statistics

3.1–उ0 प्र0 एवं भारत में तीन वर्षीय क्रमिक औसत पर आधारित जन्म एवं मृत्युदरें

Birth rates and death rates based on three years moving average in U.P. and India

(प्रति हजार/Per Thousand)

भारत	वर्ष/year	जन्म दर/ Birth Rate			मृत्यु दर/Death rate		
India		ग्रामीण	नगरीय	यौगिक	ग्रामीण	नगरीय	यौगिक
		Rural	Urban	Combined	Rural	Urban	Combined
1	2	3	4	5	6	7	8
	1971-73	37.7	30.0	36.3	17.4	9.9	15.9
	1972-74	36.7	29.4	35.3	17.3	9.7	15.7
I	1973-75	36.2	28.6	34.8	16.8	9.7	15.3
N	1974-76	36.1	28.4	34.4	16.5	9.7	15.0
D	1975-77	35.6	28.5	34.2	16.6	9.7	15.2
I	1976-78	34.9	27.6	33.3	15.9	9.3	14.5
A	1977-79	34.5	27.9	33.1	15.1	9.0	13.9
	1978-80	34.5	28.1	33.3	14.2	8.6	13.1
	1979-81	35.3	27.5	33.8	13.9	7.9	12.7
	1980-82	35.4	27.6	33.8	13.5	7.7	12.3
	1981-83	35.4	27.8	33.8	13.3	7.7	12.1
	1982-84	35.3	28.6	33.8	13.3	8.0	12.1
	1983-85	35.0	28.6	33.6	13.3	8.1	12.1
	1984-86	34.6	28.2	33.2	13.0	8.0	11.8
	1985-87	34.1	27.5	32.6	12.4	7.6	11.3
	1986-88	33.6	26.9	32.1	12.0	7.6	11.0
	1987-89	33.0	26.3	31.5	11.7	7.4	10.7
	1988-90	32.3	25.4	30.8	11.2	7.2	10.2
	1989-91	31.6	24.7	30.0	10.7	7.0	9.9
	1990-92	31.2	24.0	29.6	10.7	7.0	9.9
	1991-93	30.7	23.7	29.1	10.7	6.6	9.7
	1992-94	30.6	23.3	28.8	10.5	6.5	9.5
	1993-95	30.3	23.1	28.5	10.1	6.4	9.2
	1994-96	29.9	22.4	28.1	9.8	6.6	9.1
	1995-97	29.4	21.9	27.7	9.7	8.5	9.0
	1996-98	27.0	28.7	21.5	9.0	9.7	6.5
	1997-99	26.5	28.2	21.3	8.8	9.5	6.4
	1998-00	26.1	27.7	20.8	8.7	9.4	6.4
	1999-01	27.1	20.3	25.4	9.1	6.3	8.4

स्रोत–एस.आर.एस बुलेटिन

Source-S.R.S. Bulletin

3–जन्म मृत्यु आँकड़े / Vital Statistics

3.2–उ0 प्र0 में ग्रामीण एवं नगरीय क्षेत्रों में अनुमानित वार्षिक जन्म एवं मृत्यु दर

Estimated Annual Birth and death rates in rural and urban areas of U.P.

प्रति हजार (Per Thousand)

	जन्म दर/ Birth Rate			मृत्यु दर/Death rate		
वर्ष	ग्रामीण	नगरीय	यौगिक	ग्रामीण	नगरीय	यौगिक
Year	Rural	Urban	Combined	Rural	Urban	Combined
1	2	3	4	5	6	7
2011	28.8	23.7	27.8	8.3	6.1	7.9
2012	28.4	23.5	27.4	8.1	6.0	7.7
2013	28.1	23.3	27.2	8.1	5.9	7.7
2014	28.3	23.3	27.0	8.0	5.8	7.4
2015	27.9	23.0	26.7	7.7	5.7	7.2
2016	27.3	22.8	26.2	7.3	5.5	6.9
2017	27.0	22.6	25.9	7.2	5.4	6.7
2018	26.6	22.5	25.6	7.0	5.3	6.6

स्रोत- भारत के महापंजीयक (सैम्पुल रजिस्ट्रेशन बुलेटिन)

Source- Registrar General Of India(S.R.S.Bulletin)

उत्तर प्रदेश में जन्म दर एवं मृत्यु दर

Birth rate and Death rate in U.P.

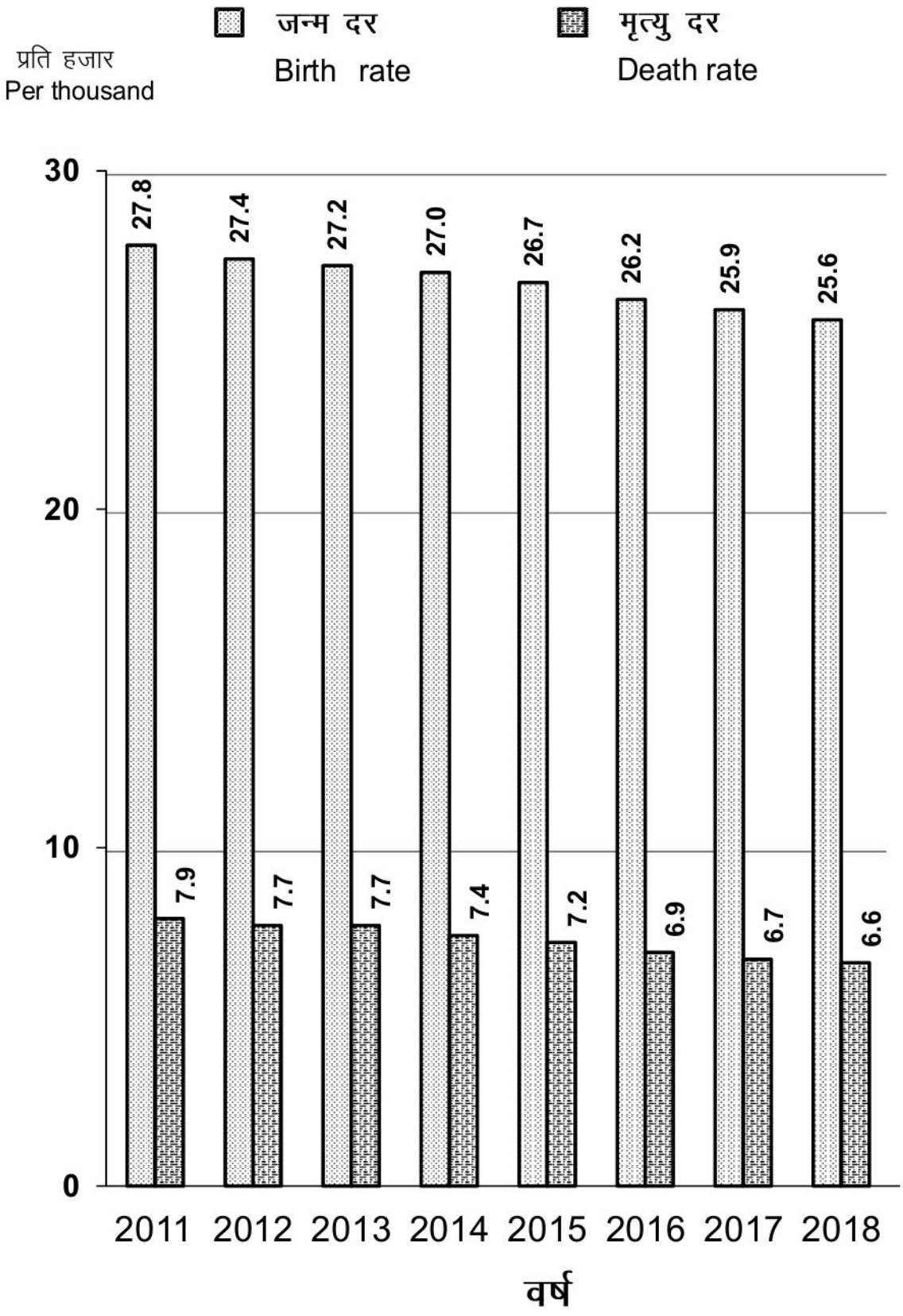

3–जन्म मृत्यु आँकड़े / Vital Statistics

3.3–उ0 प्र0 में वर्तमान में विवाहित स्त्रियों एवं पुरूषों की औसत आयु 2012–13

3.3- District wise mean age of currently married females /males 2012-13

जनपद		विवाह के समय औसत आयु						Distt.
		Mean Age At marriage						
		पुरूष / Male			स्त्री / Female			
		कुल Total	ग्रामीण Rural	नगरीय Urban	कुल Total	ग्रामीण Rural	नगरीय Urban	
	1	2	3	4	5	6	7	1
1	सहारनपुर	24.2	23.4	26.4	22.1	21.5	23.9	Saharanpur
2	मुजफ्फर नगर	24.5	24.0	25.6	22.3	21.9	23.2	Muz. Nagar
3	शामली							Shamli
4	बिजनौर	24.6	24.2	26.0	22.3	22.0	23.1	Bijnor
5	मुरादाबाद	23.7	22.6	26.0	21.8	21.1	23.3	Moradabad
6	संभल							Sambhal
7	रामपुर	24.4	23.4	27.0	21.7	21.2	22.9	Rampur
8	अमरोहा	23.8	23.1	25.8	21.9	21.5	22.9	Amroha
9	मेरठ	24.1	23.3	25.0	21.9	21.3	22.6	Meerut
10	बागपत	24.2	24.0	25.1	21.7	21.6	22.2	Bagapat
11	गाजियाबाद	24.7	23.7	25.4	22.4	21.5	23.0	Ghaziabad
12	हापुड़							Hapur
13	गौतमबुद्ध नगर	23.4	22.8	25.0	21.3	20.9	22.4	G.B. Nagar
14	बुलन्दशहर	24.3	24.0	25.0	22.0	21.7	22.6	Bulandshahr
15	अलीगढ़	23.5	22.8	25.1	21.4	20.9	22.7	Aligarh
16	हाथरस	23.4	22.9	24.7	21.3	21.0	22.2	Hathras
17	मथुरा	23.2	22.4	24.7	21.0	20.4	22.2	Mathura
18	आगरा	23.5	22.1	24.8	21.4	20.5	22.4	Agra
19	फिरोजाबाद	23.5	22.9	25.4	21.4	21.1	22.7	Firozabad
20	एटा	22.9	22.6	24.8	20.9	20.8	21.8	Etah
21	कासगंज							Kasganj
22	मैनपुरी	23.4	23.0	25.4	21.1	20.9	22.5	Mainpuri
23	बदायूँ	21.7	21.5	22.6	20.2	20.0	21.1	Badaun
24	बरेली	23.6	22.5	25.4	21.5	20.7	22.8	Bareilly
25	पीलीभीत	23.1	22.5	25.5	20.9	20.4	22.6	Pilibhit
26	शाहजहॉपुर	22.5	21.9	25.2	20.8	20.4	22.7	Shahjahanpur
27	खीरी	23.1	22.9	26.0	21.4	21.1	24.2	Kheri

अनुबद्ध.... Contd……..

3.3–उ0 प्र0 में वर्तमान में विवाहित स्त्रियों एवं पुरूषों की औसत आयु 2012–13

3.3- District wise mean age of currently married females /males 2012-13

जनपद	विवाह के समय औसत आयु						Distt.
	Mean Age At marriage						
	पुरूष / Male			स्त्री / Female			
	कुल Total	ग्रामीण Rural	नगरीय Urban	कुल Total	ग्रामीण Rural	नगरीय Urban	
1	2	3	4	5	6	7	1
28 सीतापुर	22.6	22.5	23.9	20.9	20.8	21.7	Sitapur
29 हरदोई	23.2	22.9	24.8	20.9	20.7	22.0	Hardoi
30 उन्नाव	24.9	24.5	27.0	22.3	22.1	23.3	Unnao
31 लखनऊ	25.7	23.8	27.1	22.9	21.8	23.8	Lucknow
32 रायबरेली	24.3	23.9	27.5	22.0	21.9	24.0	Raebareli
33 फर्रूखाबाद	24.4	23.5	27.2	22.4	21.9	23.9	Farrukhabad
34 कन्नौज	23.8	23.5	25.1	21.5	21.3	22.6	Kannauj
35 इटावा	24.0	23.5	26.0	21.7	21.3	23.0	Etawah
36 औरैया	24.6	24.4	25.3	21.9	21.7	22.7	Auraiya
37 कानपुर देहात	25.0	24.8	-	22.4	22.2	-	Kanpur Dehat
38 कानपुर नगर	26.1	24.8	26.5	23.1	22.1	23.4	Kanpur Nagar
39 जालौन	23.5	23.1	24.5	21.5	21.1	22.3	Jalaun
40 झाँसी	23.9	22.2	25.8	21.5	20.4	22.8	Jhansi
41 ललितपुर	21.3	20.7	25.6	19.6	19.1	22.6	Lalitpur
42 हमीरपुर	25.0	24.9	25.4	21.6	21.3	22.9	Hamirpur
43 महोबा	23.5	22.6	25.2	21.0	20.5	22.2	Mahoba
44 बाँदा	24.2	23.9	25.1	21.2	21.0	21.8	Banda
45 चित्रकूट	22.9	22.6	25.4	20.8	20.6	22.5	Chitrakoot
46 फतेहपुर	24.8	24.5	26.9	22.2	21.9	24.1	Fatehpur
47 प्रतापगढ़	23.1	22.9	25.3	21.7	21.6	22.3	Pratpgarh
48 कौशाम्बी	24.7	24.5	25.8	21.9	21.8	22.7	Kaushambi

अनुबद्ध.... Contd……..

3–जन्म मृत्यु आँकड़े / Vital Statistics

3.3–उ0 प्र0 में वर्तमान में विवाहित स्त्रियों एवं पुरूषों की औसत आयु 2012–13

3.3- District wise mean age of currently married females /males 2012-13

जनपद	विवाह के समय औसत आयु Mean Age At marriage						Distt.
	पुरूष / Male			स्त्री / Female			
	कुल Total	ग्रामीण Rural	नगरीय Urban	कुल Total	ग्रामीण Rural	नगरीय Urban	
1	2	3	4	5	6	7	1
49 प्रयागराज	24.7	23.7	27.8	22.4	21.8	24.8	Prayagraj
50 बाराबंकी	23.2	23	25.1	21.3	21.2	23.2	Barabanki
51 अयोध्या	23.8	23.1	27.3	21.7	21.3	23.8	Ayodhya
52 अम्बेदकर नगर	24.1	23.9	-	21.9	21.8	-	AmbedkarNagar
53 सुल्तानपुर	22.8	22.5	-	21.3	21.2	-	Sultanpur
54 अमेठी							Amethi
55 बहराइच	22.0	21.8	25.7	20.6	20.4	23.7	Bahraich
56 श्रावस्ती	21.5	21.4	-	19.4	19.4	-	Shrawasti
57 बलरामपुर	22.0	21.7	-	19.5	19.3	-	Balrampur
58 गोण्डा	22.3	22.0	26.7	20.9	20.7	24.0	Gonda
59 सिद्वार्थनगर	21.6	21.2	-	19.8	19.7	-	SiddarthNagar
60 बस्ती	23.0	22.3	-	21.4	21.2	-	Basti
61 संतकबीर नगर	22.9	22.6	-	21.5	21.4	-	SantkabirNagar
62 महराजगंज	22.6	22.3	-	20.7	20.5	-	Maharajganj
63 गोरखपुर	25.2	23.9	26.6	22.3	21.5	23.7	Gorakhpur
64 कुशीनगर	23.4	23.3	-	21.4	21.4	-	KushiNagar
65 देवरिया	24.6	24.2	27.0	22.6	22.4	24.0	Deoria
66 आजमगढ़	23.9	23.6	25.9	21.7	21.6	23.2	Azamgarh
67 मऊ	24.1	23.6	25.7	22.1	21.9	22.8	Mau
68 बलिया	24.0	23.8	25.6	22.1	21.8	24.7	Ballia
69 जौनपुर	23.2	23.0	-	21.3	21.3	-	Jaunpur
70 गाजीपुर	23.4	23.0	26.3	21.1	21.0	22.2	Ghazipur
71 चन्दौली	22.4	21.9	26.0	20.3	20.1	22.3	Chandauli
72 वाराणसी	24.7	22.8	26.4	22.2	21.2	23.5	Varanasi
73 संतरविदास नगर	22.8	22.2	25.7	20.7	20.4	22.6	SantravidasNagar
74 मिर्जापुर	23.2	22.8	25.0	20.9	20.6	22.8	Mirzapur
75 सोनभद्र	22.6	22.2	24.9	20.5	20.2	22.1	Sonbhadra
उत्तर प्रदेश	**23.8**	**23.0**	**25.8**	**21.6**	**21.1**	**23.0**	Uttar Pradesh

..अप्राप्त .. Not Available

स्रोत: Annual Health Survey 2012-13(Data is of year 2009-11)

3.3–उ0 प्र0 में वर्तमान में विवाह के समय में 18 वर्ष से कम विवाहित स्त्रियों का कुल विवाहित स्त्रियों से प्रतिशत तथा 18 वर्ष से पूर्व विवाह हो जाने वाली 20–24 वर्षीय का विवाहित महिलाओं की संख्या का प्रतिशत 2012–13

District wise percentage proportion of married females aged below 18 years and women aged 20-24 years married before legal age(18 years)to total married females in U. P. 2012-13

जनपद		18 वर्ष से कम आयु वर्ग में विवाहित स्त्रियों का प्रतिशत			18 वर्ष से पूर्व विवाह हो जाने वाली 20–24वर्षीय विवाहित महिलाओं का प्रतिशत			Distt.
		% of Females married in The age group below 18 years			Currently married wqomen aged 20-24 years married before legal age(18 years)(%)			
		कुल Total	ग्रामीण Rural	नगरीय Urban	कुल Total	ग्रामीण Rural	नगरीय Urban	
1		2	3	4	5	6	7	1
1	सहारनपुर	1.5	2.1	0.0	18.5	19.6	13.3	Saharanpur
2	मुजफ्फर नगर	2.1	2.6	0.9	20.9	22.5	16.1	Muz. Nagar
3	शामली	**	**	**	**	**	**	Shamli
4	बिजनौर	0.4	0.4	0.6	9.7	10.2	7.8	Bijnor
5	मुरादाबाद	2.6	3.1	1.5	24.5	26.4	18.5	Moradabad
6	संभल	**	**	**	**	**	**	Sambhal
7	रामपुर	2.3	2.2	2.5	20.8	21.9	16.9	Rampur
8	अमरोहा	1.9	2.0	1.6	20.0	22.7	8.3	Amroha
9	मेरठ	2.7	3.9	1.2	22.0	26.6	14.3	Meerut
10	बागपत	2.1	2.3	1.0	19.6	19.9	18.3	Bagapat
11	गाजियाबाद	1.2	2.1	0.5	20.0	20.1	20.0	Ghaziabad
12	हापुड़	**	**	**	**	**	**	Hapur
13	गौतमबुद्ध नगर	5.1	6.1	2.2	27.7	27.6	28.1	G.B. Nagar
14	बुलन्दशहर	1.2	1.6	0.4	23.8	25.4	19.9	Bulandshahr
15	अलीगढ़	1.6	2.0	0.9	28.9	31.0	21.7	Aligarh
16	हाथरस	3.7	4.4	1.7	29.7	31.9	20.8	Hathras
17	मथुरा	6.5	8.4	3.2	40.0	44.9	26.4	Mathura
18	आगरा	3.8	5.2	2.5	32.6	37.6	25.8	Agra
19	फिरोजाबाद	3.6	4.1	2.2	24.4	24.6	23.7	Firozabad
20	एटा	4.0	4.1	2.8	33.8	34.9	25.3	Etah
21	कासगंज	**	**	**	**	**	**	Kasganj
22	मैनपुरी	2.4	2.8	0.8	26.4	27.5	19.3	Mainpuri
23	बदायूँ	11.3	12.8	5.1	44.8	47.1	32.7	Badaun
24	बरेली	3.3	4.7	1.2	36.8	39.6	30.9	Bareilly
25	पीलीभीत	7.8	9.4	1.8	39.1	42.2	17.1	Pilibhit
26	शाहजहाँपुर	8.3	10.0	0.7	45.4	47.7	29.4	Shahjahanpur
27	खीरी	6.9	7.5	0.0	30.9	31.2	26.9	Kheri

अनुबद्ध.... Contd……..

3.3–उ0 प्र0 में वर्तमान में विवाह के समय में 18 वर्ष से कम विवाहित स्त्रियों का कुल विवाहित स्त्रियों से प्रतिशत तथा 18 वर्ष से पूर्व विवाह हो जाने वाली 20–24 वर्षीय का विवाहित महिलाओं की संख्या का प्रतिशत 2012–13

District wise percentage proportion of married females aged below 18 years and women aged 20-24 years married before legal age(18 years)to total married females in U. P. 2012-13

जनपद		18 वर्ष से कम आयु वर्ग में विवाहित स्त्रियों का प्रतिशत			18 वर्ष से पूर्व विवाह हो जाने वाली 20–24वर्षीय विवाहित महिलाओं का प्रतिशत			Distt.
		% of Females married in The age group below 18 years			Currently married wqomen aged 20-24 years married before legal age(18 years)(%)			
		कुल Total	ग्रामीण Rural	नगरीय Urban	कुल Total	ग्रामीण Rural	नगरीय Urban	
1		2	3	4	5	6	7	1
28	सीतापुर	5.0	5.4	1.7	30.6	31.4	19	Sitapur
29	हरदोई	5.5	6.0	2.2	38.4	40.6	16.7	Hardoi
30	उन्नाव	2.1	2.4	0.7	20.7	21.9	12.2	Unnao
31	लखनऊ	4.5	7.6	2.3	25.9	28.1	23.6	Lucknow
32	रायबरेली	1.9	2.0	0.0	28.3	27.6	40.6	Raebareli
33	फर्रूखाबाद	3.8	5.2	0.0	25.0	27.5	13.7	Farrukhabad
34	कन्नौज	2.8	3.3	1.1	29.2	29.9	25.9	Kannauj
35	इटावा	3.7	3.8	3.1	26.7	28.3	16.2	Etawah
36	औरैया	2.7	3	1.7	22.8	23.6	18.2	Auraiya
37	कानपुर देहात	2.5	2.8	-	21	21.4	-	Kanpur Dehat
38	कानपुर नगर	1.1	1.8	0.9	16.2	14.2	17.1	Kanpur Nagar
39	जालौन	4.7	4.5	5.2	25.3	27.0	18.9	Jalaun
40	झाँसी	3.8	5.6	2.0	31.6	37.8	21.1	Jhansi
41	ललितपुर	25.6	28.7	4.5	59.7	61.6	28.8	Lalitpur
42	हमीरपुर	2.6	3.1	0.8	19.1	19.5	17.0	Hamirpur
43	महोबा	5.2	6.7	2.3	31.6	33.6	26.5	Mahoba
44	बाँदा	6.2	6.6	5.1	28.8	30.2	22.2	Banda
45	चित्रकूट	7.0	7.7	0.9	34.5	34.7	32.1	Chitrakoot
46	फतेहपुर	0.7	0.8	0.0	20.2	19.8	23.6	Fatehpur
47	प्रतापगढ़	2.5	2.6	0.0	24.3	24.7	13.3	Pratpgarh
48	कौशाम्बी	2.2	2.1	3.7	20.6	20.7	19.5	Kaushambi

अनुबद्ध.... Contd……..

3.3–उ0 प्र0 में वर्तमान में विवाह के समय में 18 वर्ष से कम विवाहित स्त्रियों का कुल विवाहित स्त्रियों से प्रतिशत तथा 18 वर्ष से पूर्व विवाह हो जाने वाली 20–24 वर्षीय का विवाहित महिलाओं की संख्या का प्रतिशत 2012–13

District wise percentage proportion of married females aged below 18 years and women aged 20-24 years married before legal age(18 years)to total married females in U. P. 2012-13

जनपद		18 वर्ष से कम आयु वर्ग में विवाहित स्त्रियों का प्रतिशत			18 वर्ष से पूर्व विवाह हो जाने वाली 20–24वर्षीय विवाहित महिलाओं का प्रतिशत			Distt.
		% of Females married in The age group below 18 years			Currently married wqomen aged 20-24 years married before legal age(18 years)(%)			
		कुल Total	ग्रामीण Rural	नगरीय Urban	कुल Total	ग्रामीण Rural	नगरीय Urban	
1		2	3	4	5	6	7	1
49	प्रयागराज	1.5	1.8	0.5	18.4	18.1	20.0	Prayagraj
50	बाराबंकी	7.6	7.7	6.5	42.7	43.9	10.5	Barabanki
51	अयोध्या	5.90	6.9	1.6	46.7	49.4	23.4	Ayodhya
52	अम्बेदकर नगर	3.0	2.9	-	32.4	33.2	-	AmbedkarNagar
53	सुल्तानपुर	5.3	5.5	-	30.4	30.8	-	Sultanpur
54	अमेठी	**	**	**	**	**	**	Amethi
55	बहराइच	17.6	18.7	1.8	52.3	53	35.9	Bahraich
56	श्रावस्ती	28.9	29.3	-	58.7	58.9	-	Shrawasti
57	बलरामपुर	26.6	27.4	-	57.7	58.9	-	Balrampur
58	गोण्डा	13.6	14.4	2.9	49.7	51	18.9	Gonda
59	सिद्वार्थनगर	24.8	25.5	-	54.7	55.2	-	SiddarthNagar
60	बस्ती	6.2	6.6	-	42.9	43.2	-	Basti
61	संतकबीर नगर	8.2	8.7	-	41.4	42.4	-	SantkabirNagar
62	महराजगंज	14.6	15.6	-	48.6	49.9	-	Maharajganj
63	गोरखपुर	3.7	5.1	1.3	37.0	42.0	18.8	Gorakhpur
64	कुशीनगर	6.6	6.7	-	31.0	31.0	-	KushiNagar
65	देवरिया	3.8	4.1	1.4	26.0	26.2	23.5	Deoria
66	आजमगढ़	3.3	3.6	0.9	26.8	27.1	22.2	Azamgarh
67	मऊ	1.8	2.3	0.0	24.6	25.7	18.8	Mau
68	बलिया	4.6	5.0	1.1	29.7	30.1	25.8	Ballia
69	जौनपुर	4.6	5.1	-	32.9	32.9	-	Jaunpur
70	गाजीपुर	5.8	6.10	2.7	29.0	29.7	19.2	Ghazipur
71	चन्दौली	19.5	20.8	7.7	48.0	48.8	36.6	Chandauli
72	वाराणसी	4.8	7.1	2.1	36.2	43.0	22.9	Varanasi
73	संतरविदास नगर	7.7	8.7	2.3	42.0	43.4	27.5	SantravidasNagar
74	मिर्जापुर	10.1	10.9	5.6	42.0	43.4	30.4	Mirzapur
75	सोनभद्र	8.4	9.7	0.0	45.1	46.8	22.6	Sonbhadra
	उत्तर प्रदेश	**5.4**	**6.7**	**1.6**	**32.6**	**34.8**	**21.4**	Uttar Pradesh

..अप्राप्त **मातृ जनपद में सम्मिलित .. Not Available

स्रोत: Annual Health Survey 2012-13(Data is of year 2009-11) ** included in mother district

3.4–उ0 प्र0 में जिलेवार शिशु एवं बाल मृत्यु दर अनुमान (प्रति हजार)

Districtwise Infant and child mortality rate estimates in U.P. (Per thousand)

जनपद		शिशु मृत्यु दर अनुमान Infant mortality estimates						Distt.
		कुल (Total)	2011–12		कुल (Total)	2012–13		
		व्यक्ति	ग्रामीण	नगरीय	व्यक्ति	ग्रामीण	नगरीय	
		Person	Rural	urban	Person	Rural	urban	
1	1	2	3	4	5	6	7	1
1	सहारनपुर	79	87	47	76	84	44	Saharanpur
2	मुजफ्फर नगर	55	60	39	51	56	36	Muz. Nagar
3	शामली							Shamli
4	बिजनौर	60	63	47	62	64	51	Bijnor
5	मुरादाबाद	65	63	69	64	63	65	Moradabad
6	संभल							Sambhal
7	रामपुर	64	71	36	60	67	35	Rampur
8	अमरोहा	73	78	57	72	77	55	Amroha
9	मेरठ	52	56	46	50	53	44	Meerut
10	बागपत	54	57	46	52	54	45	Bagapat
11	गाजियाबाद	50	56	46	46	55	38	Ghaziabad
12	हापुड़							Hapur
13	गौतमबुद्ध नगर	57	60	48	57	62	45	G.B. Nagar
14	बुलन्दशहर	68	64	76	68	66	71	Bulandshahr
15	अलीगढ़	72	76	63	70	74	60	Aligarh
16	हाथरस	61	59	66	57	57	59	Hathras
17	मथुरा	45	51	32	44	49	33	Mathura
18	आगरा	53	53	52	51	55	48	Agra
19	फिरोजाबाद	60	62	51	56	58	49	Firozabad
20	एटा	71	74	48	67	69	46	Etah
21	कासगंज							Kasganj
22	मैनपुरी	54	52	65	50	48	61	Mainpuri
23	बदायूँ	88	89	83	84	85	-	Badaun
24	बरेली	78	87	55	78	87	57	Bareilly
25	पीलीभीत	74	78	49	73	78	45	Pilibhit
26	शाहजहाँपुर	82	88	42	80	86	45	Shahjahanpur

अनुबद्ध.....

Contd……..

3.4-उ0 प्र0 में जिलेवार शिशु एवं बाल मृत्यु दर अनुमान (प्रति हजार)

Districtwise Infant and child mortality rate estimates in U.P. (Per thousand)

जनपद		शिशु मृत्यु दर अनुमान Infant mortality estimates						Distt.
		कुल (Total)	2011-12		कुल (Total)	2012-13		
		व्यक्ति	ग्रामीण	नगरीय	व्यक्ति	ग्रामीण	नगरीय	
		Person	Rural	urban	Person	Rural	urban	
1		2	3	4	5	6	7	1
27	खीरी	78	81	-	78	80	52	kheri
28	सीतापुर	80	80	79	80	81	74	Sitapur
29	हरदोई	81	82	76	81	82	73	Hardoi
30	उन्नाव	58	59	48	58	60	48	Unnao
31	लखनऊ	44	53	34	44	54	34	Lucknow
32	रायबरेली	53	54	33	53	55	33	Raebareli
33	फर्रूखाबाद	78	81	63	78	82	61	Farrukhabad
34	कन्नौज	81	82	74	79	81	73	Kannauj
35	इटावा	56	56	55	56	56	56	Etawah
36	औरैया	58	62	36	58	62	36	Auraiya
37	कानपुर देहात	65	69	-	65	68	-	Kanpur Dehat
38	कानपुर नगर	37	56	29	37	55	29	Kanpur Nagar
39	जालौन	66	66	65	65	67	59	Jalaun
40	झाँसी	42	51	29	41	50	28	Jhansi
41	ललितपुर	72	74	54	73	75	56	Lalitpur
42	हमीरपुर	45	45	46	45	45	45	Hamirpur
43	महोबा	47	52	38	46	49	39	Mahoba
44	बाँदा	55	51	81	55	52	74	Banda
45	चित्रकूट	69	69	70	67	67	68	Chitrakoot
46	फतेहपुर	57	59	-	55	57	36	Fatehpur
47	प्रतापगढ़	85	86	67	84	85	-	Pratapgarh
48	कौशाम्बी	83	82	99	82	81	-	Kaushambi
49	प्रयागराज	87	92	57	81	86	55	Prayagraj
50	बाराबंकी	71	72	-	68	70	-	Barabanki
51	अयोध्या	94	96	70	88	92	54	Ayodhya
52	अम्बेदकर नगर	67	68	48	63	64	-	Ambedkar Nagar
53	सुल्तानपुर	46	47	-	45	46	-	Sultanpur

अनुबद्ध.....

Contd……..

3–जन्म मृत्यु के आँकड़े / Vital Statistics

3.4–उ0 प्र0 में जिलेवार शिशु एवं बाल मृत्यु दर अनुमान (प्रति हजार)

Districtwise Infant and child mortality rate estimates in U.P. (Per thousand)

जनपद	शिशु मृत्यु दर अनुमान Infant mortality estimates						Distt.
	कुल (Total)	2011–12		कुल (Total)	2012–13		
	व्यक्ति	ग्रामीण	नगरीय	व्यक्ति	ग्रामीण	नगरीय	
	Person	Rural	urban	Person	Rural	urban	
1	2	3	4	5	6	7	1
54 अमेठी							Amethi
55 बहराइच	65	66	-	66	68	39	Bahraich
56 श्रावस्ती	100	100	120	96	96	-	Shrawasti
57 बलरामपुर	89	89	-	87	87	-	Balrampur
58 गोण्डा	71	73	-	71	74	-	Gonda
59 सिद्वार्थनगर	87	88	71	87	88	-	Siddharth Nagar
60 बस्ती	81	82	58	81	82	-	Basti
61 संतकबीर नगर	62	61	-	63	64	-	Santkabir Nagar
62 महराजगंज	84	84	68	78	78	-	Maharajganj
63 गोरखपुर	62	64	56	62	62	61	Gorakhpur
64 कुशीनगर	80	82	-	80	81	-	Kushi Nagar
65 देवरिया	70	72	53	70	73	45	Deoria
66 आजमगढ़	75	76	-	74	74	73	Azamgarh
67 मऊ	76	76	76	73	73	75	Mau
68 बलिया	69	67	86	69	68	76	Ballia
69 जौनपुर	76	77	67	75	77	-	Jaunpur
70 गाजीपुर	81	79	101	77	77	-	Ghazipur
71 चन्दौली	79	78	-	77	76	93	Chandauli
72 वाराणसी	76	75	77	72	71	72	Varanasi
73 संतरविदास नगर	81	81	88	82	81	93	Sant RavidasNagar
74 मिर्जापुर	81	83	65	80	82	-	Mirzapur
75 सोनभद्र	68	72	-	69	72	-	Sonbhadra
उत्तर प्रदेश	**70**	**73**	**53**	**68**	**72**	**51**	Uttar Pradesh

..अप्राप्त .. Not Available

स्रोत: Annual Health Survey 2011-12 and 2012-13

3–जन्म मृत्यु के आँकड़े / Vital Statistics

3.4–उ0 प्र0 में जिलेवार शिशु एवं बाल मृत्यु दर अनुमान (प्रति हजार)

Districtwise Infant and child mortality rate estimates in U.P. (Per thousand)

जनपद		बाल मृत्यु दर(5 वर्ष से कम) Under Five Years Child Mortality rate						Year/Distt.
		कुल (Total)	2011–12		कुल (Total)	2012–13		
		व्यक्ति	ग्रामीण	नगरीय	व्यक्ति	ग्रामीण	नगरीय	
		Person	Rural	urban	Person	Rural	urban	
1		8	9	10	11	12	13	1
1	सहारनपुर	103	115	57	99	111	53	Saharanpur
2	मुजफ्फर नगर	74	82	47	71	80	43	Muz. Nagar
3	शामली							Shamli
4	बिजनौर	77	81	61	79	83	64	Bijnor
5	मुरादाबाद	83	84	82	80	81	78	Moradabad
6	संभल							Sambhal
7	रामपुर	91	104	45	86	98	44	Rampur
8	अमरोहा							Amroha
9	मेरठ	62	67	54	59	65	49	Meerut
10	बागपत	73	78	52	70	75	52	Bagapat
11	गाजियाबाद	63	74	55	59	69	52	Ghaziabad
12	हापुड़							Hapur
13	गौतमबुद्व नगर	69	74	58	70	75	55	G.B. Nagar
14	बुलन्दशहर	92	93	91	89	92	84	Bulandshahr
15	अलीगढ़	89	97	70	90	99	70	Aligarh
16	हाथरस	82	79	93	78	76	84	Hathras
17	मथुरा	60	70	37	58	66	41	Mathura
18	आगरा	70	77	64	69	79	59	Agra
19	फिरोजाबाद	85	91	64	79	85	61	Firozabad
20	एटा	90	96	51	86	91	53	Etah
21	कासगंज							Kasganj
22	मैनपुरी	82	83	82	78	79	75	Mainpuri
23	बदायूँ	109	112	97	108	110	-	Badaun
24	बरेली	105	120	72	104	117	74	Bareilly
25	पीलीभीत	95	101	64	91	96	61	Pilibhit
26	शाहजहाँपुर	101	109	54	100	107	55	Shahjahanpur

अनुबद्ध.....

Contd……..

3–जन्म मृत्यु के आँकड़े / Vital Statistics

3.4–उ0 प्र0 में जिलेवार शिशु एवं बाल मृत्यु दर अनुमान (प्रति हजार)

Districtwise Infant and child mortality rate estimates in U.P. (Per thousand)

जनपद		बाल मृत्यु दर(5 वर्ष से कम) Under Five Years Child Mortality rate						Year/Distt.
		कुल (Total)	2011–12		कुल (Total)	2012–13		
		व्यक्ति	ग्रामीण	नगरीय	व्यक्ति	ग्रामीण	नगरीय	
		Person	Rural	urban	Person	Rural	urban	
1		8	9	10	11	12	13	1
27	खीरी	116	122	-	117	121	55	kheri
28	सीतापुर	116	117	107	114	116	90	Sitapur
29	हरदोई	115	117	97	118	121	97	Hardoi
30	उन्नाव	83	85	74	83	85	71	Unnao
31	लखनऊ	57	78	39	58	79	40	Lucknow
32	रायबरेली	78	81	46	80	84	39	Raebareli
33	फर्रूखाबाद	97	104	73	98	107	70	Farrukhabad
34	कन्नौज	102	106	88	102	105	89	Kannauj
35	इटावा	83	86	72	85	90	69	Etawah
36	औरैया	85	90	53	84	90	48	Auraiya
37	कानपुर देहात	96	101	-	94	98	-	Kanpur Dehat
38	कानपुर नगर	50	77	40	50	77	40	Kanpur Nagar
39	जालौन	96	96	97	97	97	96	Jalaun
40	झाँसी	60	72	43	59	73	43	Jhansi
41	ललितपुर	113	117	75	114	118	78	Lalitpur
42	हमीरपुर	63	64	61	66	67	60	Hamirpur
43	महोबा	70	73	63	73	79	62	Mahoba
44	बाँदा	91	90	100	96	97	96	Banda
45	चित्रकूट	122	126	78	119	123	81	Chitrakoot
46	फतेहपुर	79	84	-	81	86	40	Fatehpur
47	प्रतापगढ़	109	111	72	104	107	-	Pratapgarh
48	कौशाम्बी	126	126	121	113	113	-	Kaushambi
49	प्रयागराज	112	119	71	104	113	62	Prayagraj
50	बाराबंकी	96	97	-	97	100	-	Barabanki

अनुबद्ध.....

Contd……..

3.4–उ0 प्र0 में जिलेवार शिशु एवं बाल मृत्यु दर अनुमान (प्रति हजार)

Districtwise Infant and child mortality rate estimates in U.P. (Per thousand)

	जनपद	बाल मृत्यु दर(5 वर्ष से कम) Under Five Years Child Mortality rate						Year/Distt.
		कुल (Total)	2011–12		कुल (Total)	2012–13		
		व्यक्ति	ग्रामीण	नगरीय	व्यक्ति	ग्रामीण	नगरीय	
		Person	Rural	urban	Person	Rural	urban	
	1	8	9	10	11	12	13	1
51	अयोध्या	124	128	91	115	120	72	Ayodhya
52	अम्बेदकर नगर	81	83	57	78	79	-	Ambedkarnagar
53	सुल्तानपुर	67	69	-	66	67	-	Sultanpur
54	अमेठी							Amethi
55	बहराइच	100	102	-	105	108	53	Bahraich
56	श्रावस्ती	135	136	120	130	130	-	Shrawasti
57	बलरामपुर	123	124	-	117	119	-	Balrampur
58	गोण्डा	96	99	-	97	100	-	Gonda
59	सिद्वार्थनगर	118	119	77	116	117	-	Siddharthnagar
60	बस्ती	106	109	62	106	109	-	Basti
61	संतकबीर नगर	93	92	-	91	93	-	Santkabirnagar
62	महराजगंज	105	107	80	96	97	-	Mahrajganj
63	गोरखपुर	81	84	70	76	78	71	Gorakhpur
64	कुशीनगर	99	101	-	99	99	-	Kushinagar
65	देवरिया	86	88	66	83	86	57	Deoria
66	आजमगढ़	90	92	-	89	90	82	Azamgarh
67	मऊ	93	95	86	86	87	86	Mau
68	बलिया	84	83	98	82	83	80	Ballia
69	जौनपुर	96	95	108	91	91	-	Jaunpur
70	गाजीपुर	96	94	118	94	94	-	Ghazipur
71	चन्दौली	103	103	-	98	98	103	Chandauli
72	वाराणसी	97	101	92	90	94	85	Varanasi
73	संतरविदास नगर	107	108	102	106	106	109	Santravidasnagar
74	मिर्जापुर	110	114	78	105	110	-	Mirzapur
75	सोनभद्र	99	107	-	99	106	-	Sonbhadra
	उत्तर प्रदेश	**92**	**99**	**65**	**90**	**97**	**63**	**Uttar Pradesh**

..अप्राप्त .. Not Available

स्रोत: Annual Health Survey 2011-12 and 2012-13

4- आवास / HOUSING

4.1- उ0प्र0 में जिलेवार जनगणना मकानों का उपयोग के अनुसार वर्गीकरण 2011

Districtwise Number of Census Houses Classified by Uses in U.P. census 2011

	जनपद	जनगणना मकानो की कुल संख्या	खाली जनगणना मकानो की कुल संख्या	आवास	आवास एवं अन्य	दुकान एंव कार्यालय	स्कूल कालेज आदि	District
		Total number of census houses	Total number of vacant census houses	Residence	Residence-cum-other use	Shop and Office	School, College etc.	
	1	2	3	4	5	6	7	1
1	सहारनपुर	889,238	49,414	546,804	40,782	77,962	3,860	Saharanpur
2	मुजफ्फर नगर	969,850	56,036	613,570	65,852	70,601	6,701	Muz. Nagar
3	शामली	**	**	**	**	**	**	Shamli
4	बिजनौर	908,523	51,307	578,231	48,476	58,004	5,929	Bijnor
5	मुरादाबाद	1,047,916	54,805	698,521	81,032	61,158	4,993	Moradabad
6	संभल	**	**	**	**	**	**	Sambhal
7	रामपुर	539,992	22,790	366,078	23,205	37,173	4,035	Rampur
8	अमरोहा	451,374	23,121	280,228	31,668	28,869	2,497	Amroha
9	मेरठ	803,823	56,640	493,101	72,357	60,593	3,155	Meerut
10	बागपत	316,046	27,966	170,165	36,269	18,913	1,750	Bagapat
11	गाजियाबाद	1,191,723	131,603	769,209	56,884	73,671	4,581	Ghaziabad
12	हापुड़	**	**	**	**	**	**	Hapur
13	गौतमबुद्ध नगर	509,770	94,625	300,455	15,395	27,976	2,304	G.B. Nagar
14	बुलन्दशहर	880,077	69,675	498,197	82,597	59,970	3,982	Bulandshahr
15	अलीगढ़	858,059	53,365	528,018	73,354	48,347	4,128	Aligarh
16	हाथरस	373,033	21,059	240,468	18,020	21,162	1,868	Hathras
17	मथुरा	585,290	35,400	378,039	31,473	34,768	2,833	Mathura
18	आगरा	903,823	49,293	638,996	28,999	52,737	4,059	Agra
19	फिरोजाबाद	535,368	23,048	387,090	23,309	26,916	2,830	Firozabad
20	एटा	401,998	18,302	276,335	13,154	19,582	2,280	Etah
21	कासगंज	343724	19291	225872	9790	17633	1959	Kasganj
22	मैनपुरी	411,258	17,293	301,068	8,611	17,890	2,595	Mainpuri
23	बदायूँ	867,624	49,130	544,682	61,012	36,305	4,002	Badaun
24	बरेली	994,411	53,256	679,259	60,941	53,170	4,451	Bareilly
25	पीलीभीत	461,390	19,001	331,572	26,651	21,925	2,407	Pilibhit
26	शाहजहाँपुर	655,003	25,297	493,993	17,877	29,839	3,952	Shahjahanpur
27	खीरी	862,610	22,470	683,517	19,270	28,717	4,675	Kheri
28	सीतापुर	938,902	27,051	765,755	20,080	24,729	4,988	Sitapur
29	हरदोई	907,677	32,221	684,169	19,325	25,916	4,626	Hardoi
30	उन्नाव	717,356	37,383	545,677	17,342	20,594	3,899	Unnao
31	लखनऊ	1,061,721	93,661	779,061	36,706	50,227	4,136	Lucknow
32	रायबरेली	778,418	38,546	593,869	16,669	23,355	3,851	Raebareli
33	फर्रूखाबाद	411,490	19,775	295,558	10,294	18,310	2,253	Farrukhabad
34	कन्नौज	365,770	17,010	268,210	8,882	12,767	3,053	Kannauj
35	इटावा	351,126	19,612	263,447	9,087	15,273	2,310	Etawah
36	औरैया	314,274	17,730	238,819	7,947	11,779	2,073	Auraiya
37	कानपुर देहात	405,256	16,587	315,045	10,905	10,539	3,036	Kanpur Dehat
38	कानपुर नगर	1,049,775	72,191	775,296	39,645	57,344	4,170	Kanpur Nagar
39	जालौन	396,421	19,031	269,571	15,427	12,595	2,856	Jalaun

अनुबद्ध.....

Contd.....

4- आवास/HOUSING

4.1- उ0प्र0 में जिलेवार जनगणना मकानों का उपयोग के अनुसार वर्गीकरण 2011

Districtwise Number of Census Houses Classified by Uses in U.P. census 2011

जनपद	जनगणना मकानो की कुल संख्या	खाली जनगणना मकानो की कुल संख्या	आवास	आवास एवं अन्य	दुकान एंव कार्यालय	स्कूल कालेज आदि	District
	Total number of census houses	Total number of vacant census houses	Residence	Residence-cum-other use	Shop and Office	School, College etc.	
1	2	3	4	5	6	7	1
40 झॉसी	504,913	28,049	339,988	15,590	21,745	3,440	Jhansi
41 ललितपुर	301,832	19,169	207,135	9,386	10,348	1,889	Lalitpur
42 हमीरपुर	311,381	19,845	195,729	12,253	8,233	1,936	Hamirpur
43 महोबा	246,823	17,190	155,111	7,191	6,993	1,758	Mahoba
44 बॉदा	445,625	22,905	299,413	20,936	12,748	2,879	Banda
45 चित्रकूट	230,795	12,475	157,431	9,407	5,534	2,990	Chitrakoot
46 फतेहपुर	636,540	30,417	453,398	16,579	19,077	6,164	Fatehpur
47 प्रतापगढ़	752,786	33,148	509,645	17,198	22,395	3,796	Pratapgarh
48 कौशाम्बी	380,620	22,693	262,869	12,385	8,640	1,978	Kausambi
49 प्रयागराज	1,248,570	63,177	852,464	40,822	42,262	6,267	Prayagraj
50 बाराबंकी	714,908	29,816	548,393	15,727	31,507	3,962	Barabanki
51 अयोध्या	589,666	32,870	397,189	17,895	22,737	3,969	Ayodhya
52 अम्बेदकर नगर	566,590	24,466	343,078	18,311	24,864	3,395	Ambedkar Nagar
53 सुल्तानपुर	889,628	37,166	597,788	21,072	30,729	5,237	Sultanpur
54 अमेठी	**	**	**	**	**	**	Amethi
55 बहराइच	760,262	20,752	574,080	17,176	21,124	6,239	Bahraich
56 श्रावस्ती	257,274	7,750	175,579	9,747	5,303	1,589	Shrawasti
57 बलरामपुर	445,838	20,465	301,444	17,621	13,497	3,307	Balrampur
58 गोण्डा	726,372	31,646	512,959	18,634	25,546	4,379	Gonda
59 सिद्वार्थनगर	513,513	23,019	359,210	15,698	15,053	3,721	Siddharth Nagar
60 बस्ती	545,025	21,887	362,418	15,149	18,904	3,730	Basti
61 संतकबीर नगर	352,151	14,594	247,375	8,337	12,595	2,453	Sant Kabir Nagar
62 महराजगंज	607,079	22,006	403,740	15,841	20,723	3,445	Maharajganj
63 गोरखपुर	951,128	50,744	662,989	24,224	37,455	4,892	Gorakhpur
64 कुशीनगर	785,099	19,108	539,751	14,462	25,891	4,010	Kushi Nagar
65 देवरिया	665,706	25,518	450,644	13,238	30,188	4,198	Deoria
66 आजमगढ़	971,458	41,904	621,899	30,663	39,753	5,584	Azamgarh
67 मऊ	451,528	21,998	289,628	27,193	19,414	2,890	Mau
68 बलिया	629,381	21,581	463,099	14,859	20,486	3,472	Ballia
69 जौनपुर	1,006,670	46,080	625,964	24,750	43,811	5,651	Jaunpur
70 गाजीपुर	761,640	28,540	499,162	22,529	30,905	7,442	Ghazipur
71 चन्दौली	395,759	16,940	278,939	13,321	12,084	2,089	Chandauli
72 वाराणसी	755,064	45,188	488,155	46,099	40,934	3,485	Varanasi
73 संतरविदास नगर	339,507	16,758	207,312	9,123	12,811	1,816	Sant Ravidas Nagar
74 मिर्जापुर	543,115	27,841	369,591	17,548	18,340	3,168	Mirzapur
75 सोनभद्र	428,088	34,534	313,052	11,684	13,354	2,449	Sonbhadra
उत्तर प्रदेश	**45172443**	**2407224**	**30884566**	**1781935**	**2013292**	**256746**	**Uttar Pradesh**

अनुबद्ध.....

Contd.....

4- आवास / HOUSING

4.1- उ0प्र0 में जिलेवार जनगणना मकानों का उपयोग के अनुसार वर्गीकरण 2011

Districtwise Number of Census Houses Classified by Uses in U.P. census 2011

	जनपद	होटल/लॉज/ गेस्टहाउस आदि	चिकित्सालय औषधालय आदि	फैक्टरी वर्कशाप वर्कशेड आदि	पूजास्थल	अन्य अनावासीय प्रयोग में आनेवाले	निवसित मकानों की सं0	District
		Hotel, Lodge, Guest house etc.	Hospital, Dispensary etc.	Factory, Work-shop, Work-shed etc.	Place of worship	Other non-residential use	No. of occupied houses	
	1	8	9	10	11	12	13	1
1	सहारनपुर	77,962	1,115	1,831	5,500	5,733	153,388	Saharanpur
2	मुजफ्फर नगर	70,601	1,590	2,206	5,482	5,649	137,869	Muz. Nagar
3	शामली	**	**	**	**	**	**	Shamli
4	बिजनौर	58,004	1,670	2,307	4,836	5,973	149,373	Bijnor
5	मुरादाबाद	61,158	1,175	1,876	6,671	6,255	126,467	Moradabad
6	संभल	**	**	**	**	**	**	Sambhal
7	रामपुर	37,173	740	941	3,595	4,147	75,584	Rampur
8	अमरोहा	28,869	441	866	2,765	2,623	77,000	Amroha
9	मेरठ	60,593	1,055	1,474	6,165	3,758	99,397	Meerut
10	बागपत	18,913	353	691	1,846	1,620	54,487	Bagapat
11	गाजियाबाद	73,671	2,050	2,300	10,458	3,896	128,478	Ghaziabad
12	हापुड़	**	**	**	**	**	**	Hapur
13	गौतमबुद्ध नगर	27,976	1,258	826	7,974	1,662	54,582	G.B. Nagar
14	बुलन्दशहर	59,970	1,063	1,494	3,467	6,379	150,221	Bulandshahr
15	अलीगढ़	48,347	790	1,437	4,781	7,371	131,938	Aligarh
16	हाथरस	21,162	307	689	1,455	4,308	62,070	Hathras
17	मथुरा	34,768	874	1,093	1,860	5,157	90,452	Mathura
18	आगरा	52,737	1,340	1,788	4,943	7,030	107,922	Agra
19	फिरोजाबाद	26,916	497	782	2,313	4,199	62,384	Firozabad
20	एटा	19,582	415	644	1,043	3,128	66,005	Etah
21	कासगंज	17633	374	502	1725	2406	63171	Kasganj
22	मैनपुरी	17,890	239	576	986	3,377	57,632	Mainpuri
23	बदायूँ	36,305	941	1,289	2,426	6,718	158,556	Badaun
24	बरेली	53,170	1,364	1,685	4,581	6,336	124,635	Bareilly
25	पीलीभीत	21,925	448	728	1,705	3,182	52,622	Pilibhit
26	शाहजहाँपुर	29,839	668	935	2,343	4,165	73,888	Shahjahanpur
27	खीरी	28,717	676	1,020	3,217	6,130	90,826	Kheri
28	सीतापुर	24,729	598	1,045	3,160	7,791	81,567	Sitapur
29	हरदोई	25,916	617	911	2,647	6,828	128,495	Hardoi
30	उन्नाव	20,594	418	1,075	2,295	7,289	78,731	Unnao
31	लखनऊ	50,227	1,926	1,959	4,628	5,991	75,209	Lucknow
32	रायबरेली	23,355	693	1,100	2,470	9,301	86,415	Raebareli
33	फर्रूखाबाद	18,310	302	698	1,814	3,348	57,855	Farrukhabad
34	कन्नौज	12,767	317	678	1,870	3,152	48,901	Kannauj
35	इटावा	15,273	313	557	1,126	3,312	34,793	Etawah
36	औरैया	11,779	226	413	853	3,115	30,701	Auraiya
37	कानपुर देहात	10,539	294	591	1,593	4,308	41,056	Kanpur Dehat
38	कानपुर नगर	57,344	1,486	1,760	8,125	6,720	75,622	Kanpur Nagar
39	जालौन	12,595	322	673	1,150	4,859	69,068	Jalaun

अनुबद्ध.....

Contd.....

4- आवास/HOUSING

4.1- उ0प्र0 में जिलेवार जनगणना मकानों का उपयोग के अनुसार वर्गीकरण 2011

Districtwise Number of Census Houses Classified by Uses in U.P. census 2011

जनपद	होटल/लॉज/ गेस्टहाउस आदि	चिकित्सालय औषधालय आदि	फैक्टरी वर्कशाप वर्कशेड आदि	पूजास्थल	अन्य अनावासीय प्रयोग में आनेवाले	निवसित मकानों की सं0	District
	Hotel, Lodge, Guest house etc.	Hospital, Dispensary etc.	Factory, Work-shop, Work-shed etc.	Place of worship	Other non-residential use	No. of occupied houses	
1	8	9	10	11	12	13	1
40 झाँसी	21,745	734	1,527	2,088	4,694	84,091	Jhansi
41 ललितपुर	10,348	346	552	704	3,059	48,622	Lalitpur
42 हमीरपुर	8,233	255	531	1,035	2,580	68,144	Hamirpur
43 महोबा	6,993	250	529	956	2,656	53,646	Mahoba
44 बाँदा	12,748	385	728	1,405	3,733	79,754	Banda
45 चित्रकूट	5,534	269	374	1,758	1,977	38,120	Chitrakoot
46 फतेहपुर	19,077	647	893	3,298	6,095	98,541	Fatehpur
47 प्रतापगढ़	22,395	816	1,291	2,398	7,872	152,619	Pratapgarh
48 कौशाम्बी	8,640	243	472	822	3,024	66,634	Kausambi
49 प्रयागराज	42,262	2,281	2,220	5,192	12,390	217,016	Prayagraj
50 बाराबंकी	31,507	695	1,238	3,303	6,657	71,489	Barabanki
51 अयोध्या	22,737	690	1,250	2,598	4,734	103,364	Ayodhya
52 अम्बेदकर नगर	24,864	545	1,103	4,357	3,983	141,340	Ambedkar Nagar
53 सुल्तानपुर	30,729	732	1,475	3,277	7,737	182,495	Sultanpur
54 अमेठी	**	**	**	**	**	**	Amethi
55 बहराइच	21,124	694	1,019	3,445	5,892	108,506	Bahraich
56 श्रावस्ती	5,303	253	241	999	2,532	52,832	Shrawasti
57 बलरामपुर	13,497	445	610	1,731	4,651	81,078	Balrampur
58 गोण्डा	25,546	818	905	2,955	5,988	120,958	Gonda
59 सिद्वार्थनगर	15,053	538	762	1,777	4,658	88,272	Siddharth Nagar
60 बस्ती	18,904	588	881	1,833	5,390	113,134	Basti
61 संतकबीर नगर	12,595	287	613	1,583	2,970	60,683	Sant Kabir Nagar
62 महराजगंज	20,723	460	716	2,258	3,664	133,261	Maharajganj
63 गोरखपुर	37,455	1,288	1,633	3,478	7,017	153,285	Gorakhpur
64 कुशीनगर	25,891	623	937	2,098	3,906	172,757	Kushi Nagar
65 देवरिया	30,188	523	1,276	2,385	4,884	130,955	Deoria
66 आजमगढ़	39,753	794	2,495	3,309	7,902	214,829	Azamgarh
67 मऊ	19,414	353	1,208	3,126	3,720	80,484	Mau
68 बलिया	20,486	486	1,079	1,963	5,934	94,764	Ballia
69 जौनपुर	43,811	876	2,822	4,483	9,340	239,622	Jaunpur
70 गाजीपुर	30,905	902	2,149	4,093	7,250	156,363	Ghazipur
71 चन्दौली	12,084	317	926	1,401	3,705	64,802	Chandauli
72 वाराणसी	40,934	1,371	2,038	5,756	5,699	111,554	Varanasi
73 संतरविदास नगर	12,811	412	805	3,938	3,195	82,662	Sant Ravidas Nagar
74 मिर्जापुर	18,340	667	1,220	3,026	5,516	94,610	Mirzapur
75 सोनभद्र	13,354	467	769	1,166	2,201	47,159	Sonbhadra
उत्तर प्रदेश	**2013292**	**51005**	**80727**	**213862**	**354421**	**6,965,805**	**Uttar Pradesh**

..अप्राप्त .. Not Available

स्त्रोत- भारतीय जनगणना 2011 Source -Census of India 2011

4- आवास / HOUSING

4.2- उ0प्र0 में जिलेवार आवासीय गृहों की संख्या तथा प्रति गृह व्यक्तियोंकी संख्या-2011

Districtwise Number of Residential Houses & Persons per House in U.P. 2011

जनपद		कुल परिवारों की संख्या	आवासीय गृहों की संख्या Number of Residential Houses			District
		Total Household	ग्रामीण Rural	नगरीय Urban	योग Total	
1		2	3	4	5	1
1	सहारनपुर	597656	370,967	175,837	546,804	Saharanpur
2	मुजफ्फर नगर	676642	424,491	189,079	613,570	Muz. Nagar
3	शामली	**	**	**	**	Shamli
4	बिजनौर	633197	433,576	144,655	578,231	Bijnor
5	मुरादाबाद	796170	455,853	242,668	698,521	Moradabad
6	संभल	**	**	**	**	Sambhal
7	रामपुर	393736	270,721	95,357	366,078	Rampur
8	अमरोहा	314401	206,048	74,180	280,228	Amroha
9	मेरठ	579110	214,353	278,748	493,101	Meerut
10	बागपत	209916	129,969	40,196	170,165	Bagapat
11	गाजियाबाद	850676	210,778	558,431	769,209	Ghaziabad
12	हापुड़	**	**	**	**	Hapur
13	गौतमबुद्ध नगर	327090	98,641	201,814	300,455	G.B. Nagar
14	बुलन्दशहर	587529	362,701	135,496	498,197	Bulandshahr
15	अलीगढ़	611371	345,486	182,532	528,018	Aligarh
16	हाथरस	260860	188,992	51,476	240,468	Hathras
17	मथुरा	423125	265,990	112,049	378,039	Mathura
18	आगरा	710566	349,962	289,034	638,996	Agra
19	फिरोजाबाद	414266	257,745	129,345	387,090	Firozabad
20	एटा	290683	234,169	42,166	276,335	Etah
21	कासगंज	237903	182363	43509	225872	Kasganj
22	मैनपुरी	313690	255,476	45,592	301,068	Mainpuri
23	बदायूँ	615776	444,722	99,960	544,682	Badaun
24	बरेली	756784	423,343	255,916	679,259	Bareilly
25	पीलीभीत	362573	272,630	58,942	331,572	Pilibhit
26	शाहजहाँपुर	527501	401,133	92,860	493,993	Shahjahanpur
27	खीरी	745077	608,701	74,816	683,517	Kheri
28	सीतापुर	801764	687,641	78,114	765,755	Sitapur
29	हरदोई	730442	601,199	82,970	684,169	Hardoi
30	उन्नाव	588533	459,804	85,873	545,677	Unnao
31	लखनऊ	860703	263,073	515,988	779,061	Lucknow
32	रायबरेली	619707	544,812	49,057	593,869	Raebareli
33	फर्रूखाबाद	314144	231,062	64,496	295,558	Farrukhabad
34	कन्नौज	280928	225,330	42,880	268,210	Kannauj
35	इटावा	277527	206,368	57,079	263,447	Etawah
36	औरैया	248197	201,781	37,038	238,819	Auraiya
37	कानपुर देहात	329817	287,428	27,617	315,045	Kanpur Dehat
38	कानपुर नगर	863338	279,697	495,599	775,296	Kanpur Nagar
39	जालौन	288338	203,657	65,914	269,571	Jalaun

अनुबद्ध.....

Contd.....

4- आवास / HOUSING

4.2- उ0प्र0 में जिलेवार आवासीय गृहों की संख्या तथा प्रति गृह व्यक्तियोंकी संख्या-2011

Districtwise Number of Residential Houses & Persons per House in U.P. 2011

	जनपद	कुल परिवारों की संख्या Total Household	आवासीय गृहों की संख्या Number of Residential Houses			District
			ग्रामीण Rural	नगरीय Urban	योग Total	
	1	2	3	4	5	1
40	झाँसी	367779	205,054	134,934	339,988	Jhansi
41	ललितपुर	222094	177,991	29,144	207,135	Lalitpur
42	हमीरपुर	204863	160,696	35,033	195,729	Hamirpur
43	महोबा	158435	123,010	32,101	155,111	Mahoba
44	बाँदा	319963	253,523	45,890	299,413	Banda
45	चित्रकूट	168232	142,239	15,192	157,431	Chitrakoot
46	फतेहपुर	472238	400,917	52,481	453,398	Fatehpur
47	प्रतापगढ़	533546	484,694	24,951	509,645	Pratapgarh
48	कौशाम्बी	277851	243,729	19,140	262,869	Kausambi
49	प्रयागराज	976733	663,901	188,563	852,464	Prayagraj
50	बाराबंकी	579058	498,711	49,682	548,393	Barabanki
51	अयोध्या	423375	346,188	51,001	397,189	Ayodhya
52	अम्बेदकर नगर	368728	305,723	37,355	343,078	Ambedkar Nagar
53	सुल्तानपुर	623523	568,311	29,477	597,788	Sultanpur
54	अमेठी	**	**	**	**	Amethi
55	बहराइच	603754	531,797	42,283	574,080	Bahraich
56	श्रावस्ती	188289	170,258	5,321	175,579	Shrawasti
57	बलरामपुर	323881	279,121	22,323	301,444	Balrampur
58	गोण्डा	541247	480,163	32,796	512,959	Gonda
59	सिद्वार्थनगर	379351	337,649	21,561	359,210	Siddharth Nagar
60	बस्ती	382212	343,458	18,960	362,418	Basti
61	संतकबीर नगर	256645	231,057	16,318	247,375	Sant Kabir Nagar
62	महराजगंज	426565	384,476	19,264	403,740	Maharajganj
63	गोरखपुर	692960	535,416	127,573	662,989	Gorakhpur
64	कुशीनगर	561062	515,884	23,867	539,751	Kushi Nagar
65	देवरिया	468346	409,553	41,091	450,644	Deoria
66	आजमगढ़	665232	580,948	40,951	621,899	Azamgarh
67	मऊ	324424	240,041	49,587	289,628	Mau
68	बलिया	480268	421,040	42,059	463,099	Ballia
69	जौनपुर	663513	580,513	45,451	625,964	Jaunpur
70	गाजीपुर	546664	464,300	34,862	499,162	Ghazipur
71	चन्दौली	296804	244,749	34,190	278,939	Chandauli
72	वाराणसी	560162	282,001	206,154	488,155	Varanasi
73	संतरविदास नगर	222403	178,980	28,332	207,312	Sant Ravidas Nagar
74	मिर्जापुर	394925	320,175	49,416	369,591	Mirzapur
75	सोनभद्र	333174	256,632	56,420	313,052	Sonbhadra
	उत्तर प्रदेश	**33448035**	**23,963,560**	**6,921,006**	**30884566**	**Uttar Pradesh**

अनुबद्ध.....

Contd ..

4- आवास/HOUSING

4.2– उ0प्र0 में जिलेवार आवासीय गृहों की संख्या तथा प्रति गृह व्यक्तियोंकी संख्या–2011

Districtwise Number of Residential Houses & Persons per House in U.P. 2011

जनपद		प्रति आवासीय गृह व्यक्तियों की संख्या Persons per occupied Residential House			District
		योग Total	ग्रामीण Rural	नगरीय Urban	
1		6	7	8	1
1	सहारनपुर	6.3	6.5	6.1	Saharanpur
2	मुजफ्फर नगर	6.8	7.0	6.3	Muz. Nagar
3	शामली	**	**	**	Shamli
4	बिजनौर	6.4	6.4	6.4	Bijnor
5	मुरादाबाद	6.8	7.0	6.5	Moradabad
6	संभल	**	**	**	Sambhal
7	रामपुर	6.4	6.5	6.2	Rampur
8	अमरोहा	6.6	6.7	6.2	Amroha
9	मेरठ	7.0	7.9	6.3	Meerut
10	बागपत	7.7	7.9	6.8	Bagapat
11	गाजियाबाद	6.1	7.2	5.7	Ghaziabad
12	हापुड़	**	**	**	Hapur
13	गौतमबुद्ध नगर	5.5	6.8	4.8	G.B. Nagar
14	बुलन्दशहर	7.0	7.3	6.4	Bulandshahr
15	अलीगढ़	7.0	7.1	6.7	Aligarh
16	हाथरस	6.5	6.5	6.5	Hathras
17	मथुरा	6.7	6.7	6.7	Mathura
18	आगरा	6.9	6.8	7.0	Agra
19	फिरोजाबाद	6.5	6.5	6.4	Firozabad
20	एटा	6.4	6.4	6.4	Etah
21	कासगंज	6.4	6.3	6.6	Kasganj
22	मैनपुरी	6.2	6.2	6.3	Mainpuri
23	बदायूँ	6.8	6.8	6.4	Badaun
24	बरेली	6.5	6.8	6.1	Bareilly
25	पीलीभीत	6.1	6.2	6.0	Pilibhit
26	शाहजहॉपुर	6.1	6.0	6.4	Shahjahanpur
27	खीरी	5.9	5.8	6.2	Kheri
28	सीतापुर	5.9	5.7	6.8	Sitapur
29	हरदोई	6.0	5.9	6.5	Hardoi
30	उन्नाव	5.7	5.6	6.2	Unnao
31	लखनऊ	5.9	5.9	5.9	Lucknow
32	रायबरेली	5.7	5.7	6.3	Raebareli
33	फर्रूखाबाद	6.4	6.4	6.5	Farrukhabad
34	कन्नौज	6.2	6.1	6.5	Kannauj
35	इटावा	6.0	5.9	6.4	Etawah
36	औरैया	5.8	5.7	6.3	Auraiya
37	कानपुर देहात	5.7	5.6	6.3	Kanpur Dehat
38	कानपुर नगर	5.9	5.6	6.1	Kanpur Nagar
39	जालौन	6.3	6.2	6.4	Jalaun

अनुबद्ध.....

Contd….. .

4- आवास / HOUSING

4.2– उ0प्र0 में जिलेवार आवासीय गृहों की संख्या तथा प्रति गृह व्यक्तियोंकी संख्या–2011

Districtwise Number of Residential Houses & Persons per House in U.P. 2011

जनपद		प्रति आवासीय गृह व्यक्तियों की संख्या Persons per occupied Residential House			District
		योग Total	ग्रामीण Rural	नगरीय Urban	
1		6	7	8	1
40	झाँसी	5.9	5.7	6.2	Jhansi
41	ललितपुर	5.9	5.9	6.0	Lalitpur
42	हमीरपुर	5.6	5.6	6.0	Hamirpur
43	महोबा	5.6	5.6	5.8	Mahoba
44	बाँदा	6.0	6.0	6.0	Banda
45	चित्रकूट	6.3	6.3	6.3	Chitrakoot
46	फतेहपुर	5.8	5.8	6.1	Fatehpur
47	प्रतापगढ़	6.3	6.3	7.0	Pratapgarh
48	कौशाम्बी	6.1	6.1	6.5	Kausambi
49	प्रयागराज	7.0	6.8	7.8	Prayagraj
50	बाराबंकी	5.9	5.9	6.7	Barabanki
51	अयोध्या	6.2	6.2	6.7	Ayodhya
52	अम्बेदकर नगर	7.0	6.9	7.5	Ambedkar Nagar
53	सुल्तानपुर	6.4	6.3	6.8	Sultanpur
54	अमेठी	**	**	**	Amethi
55	बहराइच	6.1	6.0	6.7	Bahraich
56	श्रावस्ती	6.4	6.3	7.3	Shrawasti
57	बलरामपुर	7.1	7.1	7.5	Balrampur
58	गोण्डा	6.7	6.7	6.9	Gonda
59	सिद्धार्थनगर	7.1	7.1	7.5	Siddharth Nagar
60	बस्ती	6.8	6.8	7.3	Basti
61	संतकबीर नगर	6.9	6.9	7.9	Sant Kabir Nagar
62	महराजगंज	6.6	6.6	7.0	Maharajganj
63	गोरखपुर	6.7	6.7	6.6	Gorakhpur
64	कुशीनगर	6.6	6.6	7.0	Kushi Nagar
65	देवरिया	6.9	6.8	7.7	Deoria
66	आजमगढ़	7.4	7.3	9.6	Azamgarh
67	मऊ	7.6	7.1	10.1	Mau
68	बलिया	7.0	7.0	7.2	Ballia
69	जौनपुर	7.2	7.1	7.6	Jaunpur
70	गाजीपुर	7.3	7.2	7.9	Ghazipur
71	चन्दौली	7.0	7.0	7.1	Chandauli
72	वाराणसी	7.5	7.4	7.7	Varanasi
73	संतरविदास नगर	7.6	7.5	8.1	Sant Ravidas Nagar
74	मिर्जापुर	6.8	6.7	7.0	Mirzapur
75	सोनभद्र	5.9	6.0	5.6	Sonbhadra
	उत्तर प्रदेश	**6.5**	**6.5**	**6.4**	**Uttar Pradesh**

..अप्राप्त .. Not Available

स्रोत - भारतीय जनगणना 2011 Source -Census of India 2011

4- आवास/HOUSING

4.3- उ0प्र0 में जिलेवार भवन विहीन एवं संस्थागत जनसंख्या

Districtwise Houseless & Institutional Population in U.P.

	जनपद	व्यक्तियों की कुल संख्या Number of Persons			District
		भवन विहीन-2011	कुल जनसंख्या से प्रतिशत	संस्थागत-1991	
		Houseless2011	Percentage to Total Population	Institutional 1991	
	1	2	3	4	1
1	सहारनपुर	1668	0.05	7468	Saharanpur
2	मुजफ्फर नगर	3853	0.09	5898	Muz. Nagar
	शामली	--		--	Shamli
3	बिजनौर	2510	0.07	3139	Bijnor
4	मुरादाबाद	3432	0.07	1088	Moradabad
	संभल	--		--	Sambhal
5	रामपुर	1499	0.06	2197	Rampur
6	अमरोहा	1229	0.07	--	Amroha
7	मेरठ	4270	0.12	6831	Meerut
8	बागपत	1057	0.08	--	Bagapat
9	गाजियाबाद	12328	0.26	6909	Ghaziabad
	हापुड़	--		--	Hapur
10	गौतमबुद्ध नगर	3584	0.22	--	G.B. Nagar
11	बुलन्दशहर	2617	0.07	1429	Bulandshahr
12	अलीगढ़	8590	0.23	11113	Aligarh
13	हाथरस	1493	0.10	--	Hathras
14	मथुरा	6111	0.24	5950	Mathura
15	आगरा	12565	0.28	3281	Agra
16	फिरोजाबाद	3574	0.14	620	Firozabad
17	एटा	3480	0.20	1370	Etah
18	कासगंज	1465	0.10	--	Kasganj
19	मैनपुरी	3533	0.19	719	Mainpuri
20	बदायूँ	2786	0.08	1458	Badaun
21	बरेली	4565	0.10	6459	Bareilly
22	पीलीभीत	974	0.05	902	Pilibhit
23	शाहजहॉपुर	2577	0.09	3096	Shahjahanpur
24	खीरी	3127	0.08	1834	Kheri
25	सीतापुर	3460	0.08	4539	Sitapur
26	हरदोई	2609	0.06	2007	Hardoi
27	उन्नाव	3460	0.11	911	Unnao
28	लखनऊ	18119	0.39	9904	Lucknow
29	रायबरेली	4986	0.15	2093	Raebareli
30	फर्रूखाबाद	1770	0.09	982	Farrukhabad
31	कन्नौज	2614	0.16	--	Kannauj
32	इटावा	2916	0.18	934	Etawah
33	औरैया	1554	0.11	--	Auraiya
34	कानपुर देहात	2820	0.16	509	Kanpur Dehat
35	कानपुर नगर	83200	1.82	10206	Kanpur Nagar
36	जालौन	1137	0.07	373	Jalaun

अनुबद्ध.....

Contd.....

4- आवास / HOUSING

4.3- उ0प्र0 में जिलेवार भवन विहीन एवं संस्थागत जनसंख्या-

Districtwise Houseless & Institutional Population in U.P.

	जनपद	व्यक्तियों की कुल संख्या Number of Persons			District
		भवन विहीन-2011	कुल जनसंख्या से प्रतिशत	संस्थागत-1991	
		Houseless2011	Percentage to Total Population	Institutional 1991	
	1	2	3	4	1
37	झाँसी	2272	0.11	2776	Jhansi
38	ललितपुर	545	0.04	2058	Lalitpur
39	हमीरपुर	460	0.04	1605	Hamirpur
40	महोबा	589	0.07	--	Mahoba
41	बाँदा	1121	0.06	2143	Banda
42	चित्रकूट	596	0.06	--	Chitrakoot
43	फतेहपुर	2428	0.09	1329	Fatehpur
44	प्रतापगढ़	5319	0.17	1866	Pratapgarh
45	कौशाम्बी	1690	0.11	--	Kausambi
46	प्रयागराज	22820	0.38	4290	Prayagraj
47	बाराबंकी	5742	0.18	1622	Barabanki
48	अयोध्या	2492	0.10	3964	Ayodhya
49	अम्बेदकर नगर	1184	0.05	--	Ambedkar Nagar
50	सुल्तानपुर	5514	0.15	2383	Sultanpur
51	अमेठी	--		--	Amethi
52	बहराइच	1794	0.05	1705	Bahraich
53	श्रावस्ती	1253	0.11	--	Shrawasti
54	बलरामपुर	1914	0.09	--	Balrampur
55	गोण्डा	3352	0.10	4211	Gonda
56	सिद्वार्थनगर	1475	0.06	1464	Siddharth Nagar
57	बस्ती	2025	0.08	2244	Basti
58	संतकबीर नगर	688	0.04	--	Sant Kabir Nagar
59	महराजगंज	2985	0.11	996	Maharajganj
60	गोरखपुर	4214	0.09	6885	Gorakhpur
61	कुशीनगर	2331	0.07	--	Kushi Nagar
62	देवरिया	3959	0.13	1516	Deoria
63	आजमगढ़	3128	0.07	2886	Azamgarh
64	मऊ	1853	0.08	1731	Mau
65	बलिया	2115	0.07	896	Ballia
66	जौनपुर	7077	0.16	3650	Jaunpur
67	गाजीपुर	3250	0.09	2873	Ghazipur
68	चन्दौली	1753	0.09	--	Chandauli
69	वाराणसी	5689	0.15	15611	Varanasi
70	संतरविदास नगर	1130	0.07	--	Sant Ravidas Nagar
71	मिर्जापुर	1917	0.08	2704	Mirzapur
72	सोनभद्र	919	0.05	2072	Sonbhadra
	उत्तर प्रदेश	329125	0.16	179699	**Uttar Pradesh**

..अप्राप्त .. Not Available

स्रोत- भारतीय जनगणना 1991

5. शिक्षा / Education

5.1- उ0प्र0 में विभिन्न प्रकार की मान्यता प्राप्त शिक्षण संस्थायें

Number of Recognised Educational Institutions by Type in U.P.

मद								Items
	2011-12	2014-15	2015-16	2016-17	2017-18	2018-19	2019-20	
1	1	2	3	4	5	6	7	1
1. विश्वविद्यालय	31	36	40	45	45	45	45	1- University
2. डिग्री कालेज	3553	4746	5302	5866	6681	6681	7391	2- Degree College
3. प्रति 10 लाख जनसंख्या पर महाविद्यालयों की संख्या	17	22	25	27	30	30	32	3- No. of Degree College per 10 Lakh Population
4. शिक्षक प्रशिक्षण कालेज	81 R	172 R	182 R	188 R	213	216	..	4-Teachers Training College
5. उच्चतर माध्यमिक विद्यालय	19430	22750	24647	25896	25896	26434	27959	5- Higher Secondary School
6. प्रति लाख जनसंख्या पर उच्चतर माध्यमिक विद्यालय की संख्या	10	11	12	12	12	12	12	6- No. of Higher Secondary Schools per Lakh Population
7. उच्च प्राथमिक विद्यालय	76398	76901	76909	45590	64230	80624	83859	7- Upper Primary School
8. प्रति लाख जनसंख्या पर उच्च प्राथमिक विद्यालय संख्या	38	36	36	21	29	36	37	8- No. of Upper Primary School per Lakh Population
9. प्राथमिक विद्यालय	155619	168906	168913	113247	164319	161366	138185	9- Primary School
10. प्रति लाख जनसंख्या पर प्राथमिक विद्यालय की संख्या	78	79	79	52	74	72	61	10- No. of Primary School per Lakh Population
11. शिक्षक प्रशिक्षण स्कूल	..	..	..	..	..	..	..	11- Teacher Training School
कुल संस्थायें	**255112**	**273511**	**275993**	**190832**	**261384**	**275366**	**257439**	**Total Institutions**

.. वर्तमान में अप्राप्त

R - संशोधित

स्रोत- उच्च, माध्यमिक एवं बेसिक शिक्षा निदेशालय, उ0प्र0 ,मानव संसाधन विकास मंत्रालय,भारत सरकार,नई दिल्ली ।

.. Update not Available

R -Revised

Source : Directorate of Higher, Secondary & Primary Education U.P.,Ministry Human Resource Development ,Govt.of India ,New Delhi.

उत्तर प्रदेश में विभिन्न प्रकार की मान्यता प्राप्त शिक्षण संस्थायें

Number of Recognised Educational Institutions by type in U.P.

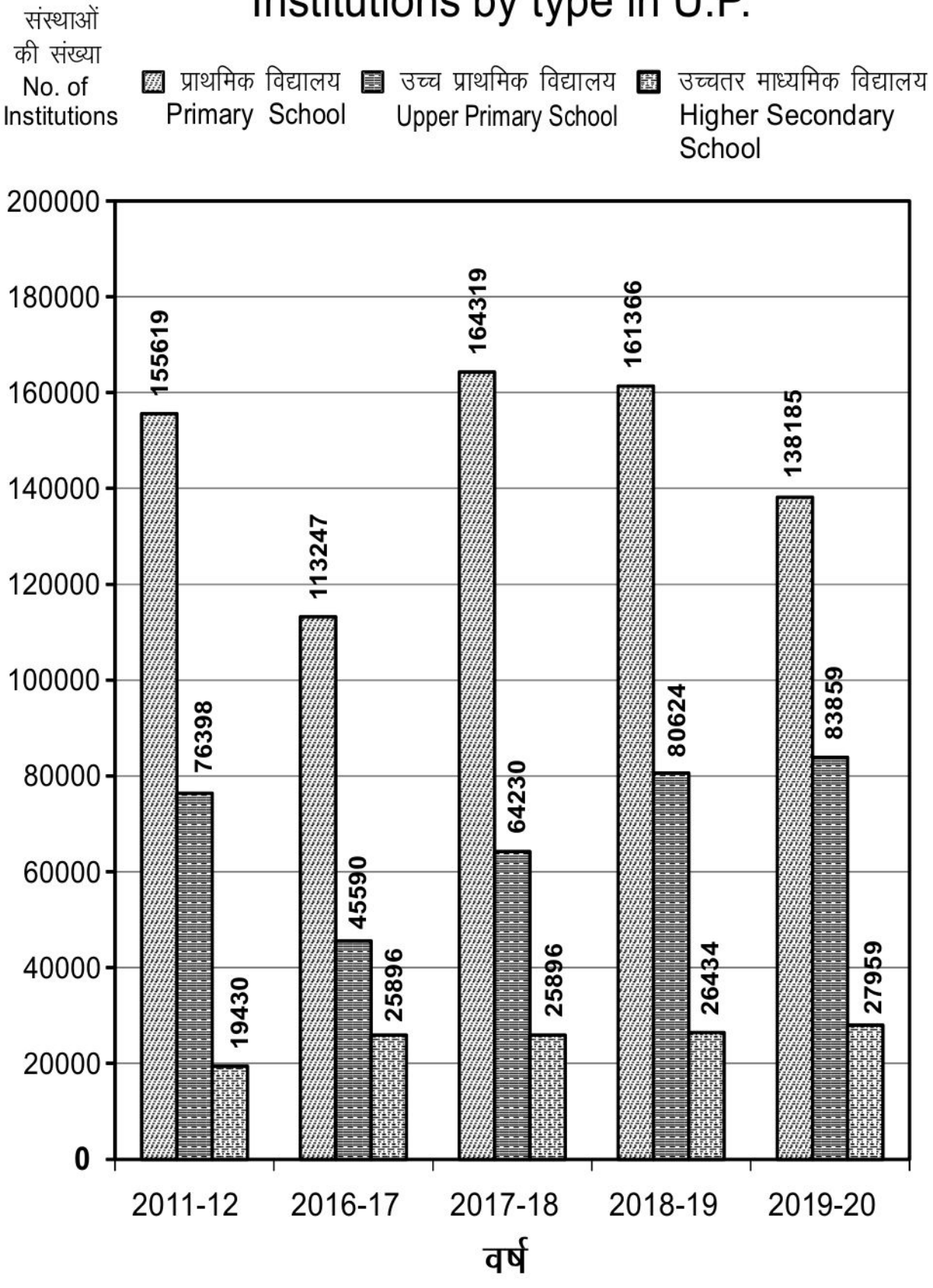

5. शिक्षा / Education

5.2- उ0प्र0 में विभिन्न प्रकार की जिलेवार शिक्षण संस्थाओं की संख्या

Districtwise Number of Educational Institutions by Type in U.P.

(30 सितम्बर को) **(As on 30th Sept.)**

वर्ष/जिला/मण्डल/क्षेत्र	**विश्वविद्यालय** University	**डिग्रीकालेज** Degree College	**उ0मा0वि0** Higher Secondary School	**उच्च प्राथमिक विद्यालय** Upper Primary School	**प्राथमिक विद्यालय** Primary School	Year/District/Division / Region
1	2	3	4	5	6	1
2011-12	31	3553	19430	76398	155619	2011-12
2012-13	33	3851	20720	76690	168446	2012-13
2013-14	36	4123	22524	76882	168888	2013-14
2014-15	36	4746	22750	76901	168906	2014-15
2015-16	40	5302	24647	76909	168913	2015-16
2016-17	45	5866	25896	45590	113247	2016-17
2017-18	45	6681	25896	64230	164319	2017-18
2018-19	45	6681	26434	80624	161366	2018-19
2019-20	45	7391	27959	83859	138185	2019-20
1-सहारनपुर	3	136	331	1486	2507	Saharanpur
2-मुजफ्फरनगर	0	95	276	954	1523	Muzaffarnagar
3-शामली	0	30	105	460	833	Shamli
सहारनपुर मण्डल	**3**	**261**	**712**	**2900**	**4863**	**Saharanpur div.**
4-बिजनौर	0	110	387	1843	2670	Bijnor
5-मुरादाबाद	2	72	437	1531	2305	Moradabad
6-संभल	0	42	211	832	1333	Sambhal
7-रामपुर	0	34	209	1106	1785	Rampur
8-अमरोहा	1	69	335	1063	1709	Amroha
मुरादाबाद मण्डल	**3**	**327**	**1579**	**6375**	**9802**	**Moradabad Div.**
9-मेरठ	5	180	402	1051	1450	Meerut
10-बागपत	0	107	142	362	536	Baghpat
11-गाजियाबाद	1	148	226	965	792	Ghaziabad
12-हापुड़	1	63	108	435	589	Hapur
13-गौतमबुद्ध नगर	7	99	154	653	614	G. B. Nagar
14-बुलन्दशहर	1	130	408	1379	1943	Bulandshahar
मेरठ मण्डल	**15**	**727**	**1440**	**4845**	**5924**	**Meerut Div.**
15-मथुरा	0	145	531	928	1564	Mathura
16-आगरा	1	218	874	1673	2529	Agra
17-फिरोजाबाद	0	146	568	1307	1749	Firozabad
18-मैनपुरी	0	123	491	985	2057	Mainpuri
आगरा मण्डल	**1**	**632**	**2464**	**4893**	**7899**	**Agra Div.**
19-अलीगढ़	1	136	783	1222	2167	Aligarh
20-हाथरस	0	89	352	730	1187	Hathras
21-एटा	0	133	565	957	1775	Etah
22-कासगंज	0	37	258	771	1344	Kasganj
अलीगढ़ मण्डल	**1**	**395**	**1958**	**3680**	**6473**	**Aligarh Div.**
23-बदायूँ	0	39	276	1070	2146	Badaun
24-बरेली	3	90	414	1590	2675	Bareilly
25-पीलीभीत	0	33	170	1002	1336	Pilibhit
26-शाहजहाँपुर	0	54	373	1407	2529	Shahjahanpur
बरेली मण्डल	**3**	**216**	**1233**	**5069**	**8686**	**Bareilly Div.**

अनुबद्ध.....

Contd.....

5. शिक्षा / Education

5.2- उ0प्र0 में विभिन्न प्रकार की जिलेवार शिक्षण संस्थाओं की संख्या

Districtwise Number of Educational Institutions by Type in U.P.

(30 सितम्बर को) **(As on 30th Sept.)**

वर्ष/जिला/मण्डल/क्षेत्र	**विश्वविद्यालय** University	**डिग्रीकालेज** Degree College	**उ0मा0वि0** Higher Secondary School	**उच्च प्राथमिक विद्यालय** Upper Primary School	**प्राथमिक विद्यालय** Primary School	Year/District/Division / Region
1	2	3	4	5	6	1
27-खीरी	0	66	285	1499	2698	kheri
28-सीतापुर	0	89	396	1731	3625	Sitapur
29-हरदोई	0	140	624	1466	3376	Hardoi
30-उन्नाव	0	86	390	1299	2717	Unnao
31-लखनऊ	3	160	780	1399	1678	Lucknow
32-रायबरेली	0	79	332	890	2237	Raebareli
लखनऊ मण्डल	**3**	**620**	**2807**	**8284**	**16331**	**Lucknow Div.**
33-फर्रूखाबाद	0	81	271	951	1494	Farrukhabad
34-कन्नौज	0	140	344	825	1414	Kannauj
35-इटावा	0	65	285	1053	1846	Etawah
36-औरैया	0	77	292	815	1256	Auraiya
37-कानपुर देहात	0	93	318	855	1480	Kanpur Dehat
38-कानपुर नगर	1	108	695	1565	2307	Kanpur Nagar
कानपुर मण्डल	**1**	**564**	**2205**	**6064**	**9797**	**Kanpur Div.**
39-जालौन	0	84	238	1028	1333	Jalaun
40-झाँसी	2	69	229	974	1399	Jhansi
41-ललितपुर	0	33	110	725	1120	Lalitpur
झाँसी मण्डल	**2**	**186**	**577**	**2727**	**3852**	**Jhansi Div.**
42-हमीरपुर	0	39	144	607	1015	Hamirpur
43-महोबा	0	26	96	531	791	Mahoba
44-बाँदा	1	69	163	846	1335	Banda
45-चित्रकूट	1	24	109	603	987	Chitrakoot
चित्रकूट धाम मण्डल	**2**	**158**	**512**	**2587**	**4128**	**Chitrakoot Dham Div.**
46-फतेहपुर	0	86	402	1251	1975	Fatehpur
47-प्रतापगढ़	0	125	657	1400	2769	Pratapgarh
48-कौशाम्बी	0	68	363	792	975	Kaushambi
49-प्रयागराज	3	318	1060	1849	2681	Prayagraj
प्रयागराज मण्डल	**3**	**597**	**2482**	**5292**	**8400**	**Prayagraj Div.**
50-बाराबंकी	0	93	298	1297	2468	Barabanki
51-अयोध्या	1	160	418	1233	2003	Ayodhya
52-अम्बेडकरनगर	0	136	372	1350	2087	Ambedkar Nagar
53-सुल्तानपुर	0	129	328	1147	2021	Sultanpur
54-अमेठी	0	57	239	705	1531	Amethi
अयोध्या मण्डल	**1**	**575**	**1655**	**5732**	**10110**	**Ayodhya Div.**

अनुबद्ध.....

Contd.....

5. शिक्षा / Education

5.2- उ0प्र0 में विभिन्न प्रकार की जिलेवार शिक्षण संस्थाओं की संख्या

Districtwise Number of Educational Institutions by Type in U.P.

(30 सितम्बर को) **(As on 30th Sept.)**

वर्ष/जिला/मण्डल/क्षेत्र	**विश्वविद्यालय** University	**डिग्रीकालेज** Degree College	**उ0मा0वि0** Higher Secondary School	**उच्च प्राथमिक विद्यालय** Upper Primary School	**प्राथमिक विद्यालय** Primary School	Year/District/Division / Region
1	2	3	4	5	6	1
55-बहराइच	0	45	292	1300	2423	Bahraich
56-श्रावस्ती	0	10	123	465	887	Shrawasti
57-बलरामपुर	0	26	154	900	1838	Balrampur
58-गोण्डा	0	82	486	1443	2621	Gonda
देवीपाटन मण्डल	**0**	**163**	**1055**	**4108**	**7769**	**Devipatan Div.**
59-सिद्धार्थनगर	1	38	200	1260	1961	Siddharth Nagar
60-बस्ती	0	73	382	1083	2025	Basti
61-संतकबीरनगर	0	70	280	697	1232	Sant Kabir Nagar
बस्ती मण्डल	**1**	**181**	**862**	**3040**	**5218**	**Basti Div.**
62-महराजगंज	0	73	244	1135	1786	Mahrajganj
63-गोरखपुर	1	151	480	1636	2380	Gorakhpur
64-कुशीनगर	0	74	325	1326	2861	Kushi Nagar
65-देवरिया	0	114	541	1341	2130	Deoria
गोरखपुर मण्डल	**1**	**412**	**1590**	**5438**	**9157**	**Gorakhpur Div.**
66-आजमगढ़	1	243	753	2066	3179	Azamgarh
67-मऊ	0	150	508	818	1476	Mau
68-बलिया	1	126	604	1115	2083	Ballia
आजमगढ़ मण्डल	**2**	**519**	**1865**	**3999**	**6738**	**Azamgarh Div.**
69-जौनपुर	1	183	635	2077	3301	Jaunpur
70-गाजीपुर	0	318	1002	1871	2929	Ghazipur
71-चन्दौली	0	101	243	768	1020	Chandauli
72-वाराणसी	2	110	403	1384	1380	Varanasi
वाराणसी मण्डल	**3**	**712**	**2283**	**6100**	**8630**	**Varanasi Div.**
73-संतरविदास नगर	0	24	185	707	908	Sant.Ravidas Nagar
74-मिर्जापुर	0	81	299	1119	1837	Mirzapur
75-सोनभद्र	0	41	196	900	1663	Sonbhadra
विन्ध्याचल मण्डल	**0**	**146**	**680**	**2726**	**4408**	**Vindhyachal Div.**
1. पश्चिमी सम्भाग	26	2921	10578	31406	49657	Western Region
2. केन्द्रीय सम्भाग	4	1000	4520	13252	24561	Central Region
3. बुन्देलखण्ड सम्भाग	4	344	1089	5314	7980	Bundelkhand Region
4. पूर्वी सम्भाग	11	3126	11772	33887	55987	Eastern Region
उत्तर प्रदेश	**45**	**7391**	**27959**	**83859**	**138185**	**Uttar pradesh**

स्रोत- उच्च, माध्यमिक एवं बेसिक शिक्षा निदेशालय उ0प्र0

Source : Directorate of Higher, Secondary & Primary Education U.P.

5. शिक्षा / Education

5.3- उ0प्र0 में विभिन्न संस्थानुसार महिलाओ हेतु जिलेवार शिक्षण संस्थाओं की संख्या

Districtwise Number of Educational InstitutionExclusively for girls by Type in U.P.

(30 सितम्बर को) (As on 30th Sept.)

वर्ष/जिला/मण्डल/क्षेत्र	डिग्रीकालेज Degree College	उच्च प्राथमिक विद्यालय Upper Primary School	उ0मा0वि0 Higher Secondary School	Year/District/Division /Region
1	2	3	4	1
2011-12	541	5780 #	3644#	2011-12
2012-13	590	5780 #	4687	2012-13
2013-14	663	5781	4687	2013-14
2014-15	666	5781 ##	4687	2014-15
2015-16	676	4356	3274	2015-16
2016-17	1066	2016	4082	2016-17
2017-18	1114	2935	4082	2017-18
2018-19	1114	2025	4241	2017-18
2019-20	1211	2082	4364	2019-20
1-सहारनपुर	15	32	72	Saharanpur
2-मुजफ्फरनगर	10	25	61	Muzaffarnagar
3-शामली	3	20	24	Shamli
सहारनपुर मण्डल	**28**	**77**	**157**	**Saharanpur div.**
4-बिजनौर	14	49	74	Bijnor
5-मुरादाबाद	9	23	65	Moradabad
6-संभल	2	21	33	Sambhal
7-रामपुर	3	18	34	Rampur
8-अमरोहा	5	21	40	Amroha
मुरादाबाद मण्डल	**33**	**132**	**246**	**Moradabad Div.**
9-मेरठ	17	27	77	Meerut
10-बागपत	14	10	29	Baghpat
11-गाजियाबाद	8	13	46	Ghaziabad
12-हापुड़	7	15	21	Hapur
13-गौतमबुद्ध नगर	4	13	26	G. B. Nagar
14-बुलन्दशहर	15	39	67	Bulandshahar
मेरठ मण्डल	**65**	**117**	**266**	**Meerut Div.**
15-मथुरा	9	13	49	Mathura
16-आगरा	31	22	154	Agra
17-फिरोजाबाद	18	17	54	Firozabad
18-मैनपुरी	10	9	36	Mainpuri
आगरा मण्डल	**68**	**61**	**293**	**Agra Div.**
19-अलीगढ़	12	22	58	Aligarh
20-हाथरस	9	15	25	Hathras
21-एटा	8	20	40	Etah
22-कासगंज	4	12	18	Kasganj
अलीगढ़ मण्डल	**33**	**69**	**141**	**Aligarh Div.**
23-बदायूँ	5	23	56	Badaun
24-बरेली	11	26	78	Bareilly
25-पीलीभीत	5	22	27	Pilibhit
26-शाहजहाँपुर	4	26	76	Shahjahanpur
बरेली मण्डल	**25**	**97**	**237**	**Bareilly Div.**

अनुबद्ध.....

Contd.....

5.3- उ0प्र0 में विभिन्न संस्थानुसार महिलाओ हेतु जिलेवार शिक्षण संस्थाओं की संख्या

Districtwise Number of Educational InstitutionExclusively for girls by Type in U.P.

(30 सितम्बर को) (As on 30th Sept.)

वर्ष/जिला/मण्डल/क्षेत्र	डिग्रीकालेज Degree College	उच्च प्राथमिक विद्यालय Upper Primary School	उ0मा0वि0 Higher Secondary School	Year/District/Division /Region
1	2	3	4	1
27-खीरी	8	22	51	kheri
28-सीतापुर	8	34	71	Sitapur
29-हरदोई	7	30	46	Hardoi
30-उन्नाव	11	25	54	Unnao
31-लखनऊ	44	41	136	Lucknow
32-रायबरेली	7	26	52	Raebareli
लखनऊ मण्डल	**85**	**178**	**410**	**Lucknow Div.**
33-फर्रूखाबाद	16	29	43	Farrukhabad
34-कन्नौज	22	35	43	Kannauj
35-इटावा	9	21	27	Etawah
36-औरैया	7	17	27	Auraiya
37-कानपुर देहात	11	6	24	Kanpur Dehat
38-कानपुर नगर	23	44	142	Kanpur Nagar
कानपुर मण्डल	**88**	**152**	**306**	**Kanpur Div.**
39-जालौन	6	27	41	Jalaun
40-झाँसी	10	17	47	Jhansi
41-ललितपुर	2	12	28	Lalitpur
झाँसी मण्डल	**18**	**56**	**116**	**Jhansi Div.**
42-हमीरपुर	6	23	27	Hamirpur
43-महोबा	2	9	17	Mahoba
44-बाँदा	7	35	41	Banda
45-चित्रकूट	1	5	19	Chitrakoot
चित्रकूट धाम मण्डल	**16**	**72**	**104**	**Chitrakoot Dham Div.**
46-फतेहपुर	11	24	51	Fatehpur
47-प्रतापगढ़	21	33	101	Pratapgarh
48-कौशाम्बी	5	22	35	Kaushambi
49-प्रयागराज	47	40	193	Prayagraj
प्रयागराज मण्डल	**84**	**119**	**380**	**Prayagraj Div**
50-बाराबंकी	11	22	28	Barabanki
51-अयोध्या	35	43	89	Ayodhya
52-अम्बेडकरनगर	37	75	98	Ambedkar Nagar
53-सुल्तानपुर	33	28	73	Sultanpur
54-अमेठी	11	21	44	Amethi
अयोध्या मण्डल	**127**	**189**	**332**	**Ayodhya Div.**

अनुबद्ध..... Contd.....

5.3- उ0प्र0 में विभिन्न संस्थानुसार महिलाओ हेतु जिलेवार शिक्षण संस्थाओं की संख्या

Districtwise Number of Educational InstitutionExclusively for girls by Type in U.P.

(30 सितम्बर को) (As on 30th Sept.)

वर्ष/जिला/मण्डल/क्षेत्र	डिग्रीकालेज Degree College	उच्च प्राथमिक विद्यालय Upper Primary School	उ0मा0वि0 Higher Secondary School	Year/District/Division /Region
1	2	3	4	1
55-बहराइच	4	22	47	Bahraich
56-श्रावस्ती	2	6	8	Shrawasti
57-बलरामपुर	4	18	33	Balrampur
58-गोण्डा	6	37	73	Gonda
देवीपाटन मण्डल	**16**	**83**	**161**	**Devipatan Div.**
59-सिद्धार्थनगर	5	25	34	Siddharth Nagar
60-बस्ती	13	54	57	Basti
61-संतकबीरनगर	17	29	50	Sant Kabir Nagar
बस्ती मण्डल	**35**	**108**	**141**	**Basti Div.**
62-महराजगंज	11	27	46	Mahrajganj
63-गोरखपुर	24	56	123	Gorakhpur
64-कुशीनगर	17	23	50	Kushi Nagar
65-देवरिया	28	78	67	Deoria
गोरखपुर मण्डल	**80**	**184**	**286**	**Gorakhpur Div.**
66-आजमगढ़	86	117	132	Azamgarh
67-मऊ	55	29	80	Mau
68-बलिया	25	60	79	Ballia
आजमगढ़ मण्डल	**166**	**206**	**291**	**Azamgarh Div.**
69-जौनपुर	36	50	94	Jaunpur
70-गाजीपुर	109	42	95	Ghazipur
71-चन्दौली	26	20	45	Chandauli
72-वाराणसी	42	21	121	Varanasi
वाराणसी मण्डल	**213**	**133**	**355**	**Varanasi Div.**
73-संतरविदास नगर	9	20	53	Sant.Ravidas Nagar
74-मिर्जापुर	17	19	57	Mirzapur
75-सोनभद्र	5	10	32	Sonbhadra
विन्ध्याचल मण्डल	**31**	**49**	**142**	**Vindhyachal Div.**
1. पश्चिमी सम्भाग	306	655	1480	Western Region
2. केन्द्रीय सम्भाग	141	274	655	Central Region
3. बुन्देलखण्ड सम्भाग	34	128	220	Bundelkhand Region
4. पूर्वी सम्भाग	730	1025	2009	Eastern Region
उत्तर प्रदेश	**1211**	**2082**	**4364**	**Uttar pradesh**

2011-12से सम्बन्धित # Relates to 2010-11

2014-15से सम्बन्धित ## Relates to 2014-15

स्रोत- शिक्षा निदेशालय, उत्तर प्रदेश। Source- Directorate of U.P.

2015-16 सॉख्कीय पत्रिका 2015-16 related with sankhikiya patrika

5. शिक्षा / Education

5.4- उ0प्र0 में प्रबन्धानुसार शिक्षण संस्थाओं (सामान्य शिक्षा) का वर्गीकरण

Classification of Educational Institutions(General Education) by management in U.P.

वर्ष / Year	राजकीय Govt	स्थानीय निकाय/ परिषद Local Bodies / Parishad	स्वशासित संस्थाएं Autonomous Bodies	सहायता प्राप्त/ असहायता प्राप्त Aided / unaidded	योग Total
1	2	3	4	5	6
2011-12	1135	NA	NA	18295	19430
2012-13	1584	NA	NA	19136	20720
2013-14	1584	NA	NA	20940	22524
2014-15	1810	NA	NA	20940	22750
2015-16	1938	NA	NA	22709	24647
2016-17	2109	NA	NA	23787	25896
2017-18	2109	NA	NA	23787	25896
2018-19	2125	NA	NA	24309	26434
2019-20	2330	NA	NA	25629	27959

NA-अप्राप्त

NA-Not Available

स्रोत- माध्यमिक शिक्षा निदेशालय उ0प्र0

Source Directorate of Secondary Education U.P.

5. शिक्षा / Education

5.5- उ0प्र0 में संस्थावार अध्यापकों की जिलेवार संख्या

Districtwise Number of teachers by institutions in U.P.

(30 सितम्बर को) **(As on 30th Sept.)**

वर्ष/जिला/मण्डल/क्षेत्र	प्राथमिक विद्यालय Primary School			उच्च प्राथमिक विद्यालय Upper Primary School			Year/District/Division/ Region
	पुरुष Male	महिला Female	योग Total	पुरुष Male	महिला Female	योग Total	
1	2	3	4	5	6	7	1
2011-12	224573	135727	360300	182530	86430	268960	2011-12
2012-13	201579	162471	364050	149575	122385	271960	2012-13
2013-14	202809	163463	366272	150309	122985	273294	2013-14
2014-15	215320	177291	392611	147511	118186	265697	2014-15
2015-16	289539	235923	525459	161733	129056	290789	2015-16
2016-17	0	0	672133	0	0	322738	2016-17
2017-18	0	0	225230	0	0	128135	2017-18
2018-19	332242	299300	631542	138022	91649	229671	2018-19
2019-20	293837	263838	557675	255987	223208	479195	2019-20
1-सहारनपुर	4629	6085	10714	3750	4983	8733	Saharanpur
2-मुजफ्फरनगर	2731	3207	5938	2259	2801	5060	Muzaffarnagar
3-शामली	1754	1422	3176	1282	1045	2327	Shamli
सहारनपुर मण्डल	**9114**	**10714**	**19828**	**7291**	**8829**	**16120**	**Saharanpur div.**
4-बिजनौर	4237	5698	9935	4045	4612	8657	Bijnor
5-मुरादाबाद	5082	5120	10202	4399	5871	10270	Moradabad
6-संभल	2837	2401	5238	2388	2095	4483	Sambhal
7-रामपुर	3363	3677	7040	2447	2579	5026	Rampur
8-अमरोहा	2931	3041	5972	2766	2521	5287	Amroha
मुरादाबाद मण्डल	**18450**	**19937**	**38387**	**16045**	**17678**	**33723**	**Moradabad Div.**
9-मेरठ	2339	4480	6819	2295	4994	7289	Meerut
10-बागपत	1056	1215	2271	998	1455	2453	Baghpat
11-गाजियाबाद	985	2604	3589	1667	5005	6672	Ghaziabad
12-हापुड़	981	1377	2358	1052	1361	2413	Hapur
13-गौतमबुद्ध नगर	1131	1910	3041	1690	4098	5788	G. B. Nagar
14-बुलन्दशहर	4065	4125	8190	3995	4445	8440	Bulandshahar
मेरठ मण्डल	**10557**	**15711**	**26268**	**11697**	**21358**	**33055**	**Meerut Div.**
15-मथुरा	3387	3017	6404	2873	2135	5008	Mathura
16-आगरा	4122	5013	9135	3982	5135	9117	Agra
17-फिरोजाबाद	3400	3016	6416	3908	3626	7534	Firozabad
18-मैनपुरी	4211	3239	7450	3040	1998	5038	Mainpuri
आगरा मण्डल	**15120**	**14285**	**29405**	**13803**	**12894**	**26697**	**Agra Div.**
19-अलीगढ़	4377	4383	8760	3314	3499	6813	Aligarh
20-हाथरस	2432	1969	4401	2226	1866	4092	Hathras
21-एटा	4080	2960	7040	2961	1757	4718	Etah
22-कासगंज	3129	2295	5424	2132	1242	3374	Kasganj
अलीगढ़ मण्डल	**14018**	**11607**	**25625**	**10633**	**8364**	**18997**	**Aligarh Div.**
23-बदायूँ	4788	3511	8299	3354	2671	6025	Badaun
24-बरेली	5345	5750	11095	4495	5289	9784	Bareilly
25-पीलीभीत	2550	2038	4588	2768	2295	5063	Pilibhit
26-शाहजहाँपुर	4971	3876	8847	3929	3194	7123	Shahjahanpur
बरेली मण्डल	**17654**	**15175**	**32829**	**14546**	**13449**	**27995**	**Bareilly Div.**

अनुबद्ध.....

Contd .....

5.5- उ0प्र0 में संस्थावार अध्यापकों की जिलेवार संख्या

Districtwise Number of teachers by institutions in U.P.

(30 सितम्बर को) **(As on 30th Sept.)**

वर्ष/जिला/मण्डल/क्षेत्र	प्राथमिक विद्यालय Primary School			उच्च प्राथमिक विद्यालय Upper Primary School			Year/District/Division/ Region
	पुरुष Male	महिला Female	योग Total	पुरुष Male	महिला Female	योग Total	
1	2	3	4	5	6	7	1
27-खीरी	5788	4815	10603	4779	3699	8478	kheri
28-सीतापुर	8451	7175	15626	5206	4695	9901	Sitapur
29-हरदोई	7464	5676	13140	4491	3405	7896	Hardoi
30-उन्नाव	4993	5856	10849	3415	3648	7063	Unnao
31-लखनऊ	2090	5058	7148	2792	7582	10374	Lucknow
32-रायबरेली	4107	4194	8301	2485	2529	5014	Raebareli
लखनऊ मण्डल	**32893**	**32774**	**65667**	**23168**	**25558**	**48726**	**Lucknow Div.**
33-फर्रूखाबाद	3072	2527	5599	2655	1801	4456	Farrukhabad
34-कन्नौज	2797	2400	5197	2537	1645	4182	Kannauj
35-इटावा	3640	3330	6970	2402	1627	4029	Etawah
36-औरैया	2572	2019	4591	2408	1401	3809	Auraiya
37-कानपुर देहात	2327	2753	5080	2150	1639	3789	Kanpur Dehat
38-कानपुर नगर	3137	6964	10101	3383	5788	9171	Kanpur Nagar
कानपुर मण्डल	**17545**	**19993**	**37538**	**15535**	**13901**	**29436**	**Kanpur Div.**
39-जालौन	2415	1432	3847	3085	1755	4840	Jalaun
40-झाँसी	2379	2809	5188	2966	3544	6510	Jhansi
41-ललितपुर	2383	2036	4419	2204	2225	4429	Lalitpur
झाँसी मण्डल	**7177**	**6277**	**13454**	**8255**	**7524**	**15779**	**Jhansi Div.**
42-हमीरपुर	2531	1513	4044	2101	1048	3149	Hamirpur
43-महोबा	1621	1213	2834	1509	850	2359	Mahoba
44-बाँदा	2926	1764	4690	2727	1542	4269	Banda
45-चित्रकूट	2344	1390	3734	2145	975	3120	Chitrakoot
चित्रकूट धाम मण्डल	**9422**	**5880**	**15302**	**8482**	**4415**	**12897**	**Chitrakoot Dham Div.**
46-फतेहपुर	4422	3963	8385	4029	2869	6898	Fatehpur
47-प्रतापगढ़	5315	3498	8813	3771	1883	5654	Pratapgarh
48-कौशाम्बी	2715	1789	4504	3004	1764	4768	Kaushambi
49-प्रयागराज	5764	6201	11965	5847	5556	11403	Prayagraj
प्रयागराज मण्डल	**18216**	**15451**	**33667**	**16651**	**12072**	**28723**	**Prayagraj Div**
50-बाराबंकी	4646	4834	9480	4016	4330	8346	Barabanki
51-अयोध्या	3799	4367	8166	3831	3309	7140	Ayodhya
52-अम्बेडकरनगर	4871	4361	9232	4653	3269	7922	Ambedkar Nagar
53-सुल्तानपुर	4792	3932	8724	4182	2840	7022	Sultanpur
54-अमेठी	2645	2546	5191	2287	1451	3738	Amethi
अयोध्या मण्डल	**20753**	**20040**	**40793**	**18969**	**15199**	**34168**	**Ayodhya Div.**

अनुबद्ध..... Contd ..

5. शिक्षा / Education

5.5- उ0प्र0 में संस्थावार अध्यापकों की जिलेवार संख्या

Districtwise Number of teachers by institutions in U.P.

(30 सितम्बर को) **(As on 30th Sept.)**

वर्ष/जिला/मण्डल/क्षेत्र	प्राथमिक विद्यालय Primary School			उच्च प्राथमिक विद्यालय Upper Primary School			Year/District/Division/ Region
	पुरुष Male	महिला Female	योग Total	पुरुष Male	महिला Female	योग Total	
1	2	3	4	5	6	7	1
55-बहराइच	5579	4405	9984	4223	3037	7260	Bahraich
56-श्रावस्ती	2286	1373	3659	1513	811	2324	Shrawasti
57-बलरामपुर	3887	2467	6354	2612	1456	4068	Balrampur
58-गोण्डा	6578	4421	10999	5229	3340	8569	Gonda
देवीपाटन मण्डल	**18330**	**12666**	**30996**	**13577**	**8644**	**22221**	**Devipatan Div.**
59-सिद्धार्थनगर	4696	2986	7682	4300	2056	6356	Siddharth Nagar
60-बस्ती	4032	3290	7322	3338	2176	5514	Basti
61-संतकबीरनगर	2560	1477	4037	2068	1069	3137	Sant Kabir Nagar
बस्ती मण्डल	**11288**	**7753**	**19041**	**9706**	**5301**	**15007**	**Basti Div.**
62-महराजगंज	5075	3044	8119	4142	1929	6071	Mahrajganj
63-गोरखपुर	5052	5454	10506	5063	5435	10498	Gorakhpur
64-कुशीनगर	7000	4376	11376	5041	2576	7617	Kushi Nagar
65-देवरिया	5367	3978	9345	4979	3306	8285	Deoria
गोरखपुर मण्डल	**22494**	**16852**	**39346**	**19225**	**13246**	**32471**	**Gorakhpur Div.**
66-आजमगढ़	9086	6085	15171	7524	4896	12420	Azamgarh
67-मऊ	3400	2791	6191	2722	2039	4761	Mau
68-बलिया	4958	3233	8191	4426	2437	6863	Ballia
आजमगढ़ मण्डल	**17444**	**12109**	**29553**	**14672**	**9372**	**24044**	**Azamgarh Div.**
69-जौनपुर	8795	6570	15365	7921	4543	12464	Jaunpur
70-गाजीपुर	8061	5074	13135	6700	4015	10715	Ghazipur
71-चन्दौली	3055	2287	5342	3356	2195	5551	Chandauli
72-वाराणसी	3731	4731	8462	5676	6924	12600	Varanasi
वाराणसी मण्डल	**23642**	**18662**	**42304**	**23653**	**17677**	**41330**	**Varanasi Div.**
73-संतरविदास नगर	2660	1790	4450	3364	1897	5261	Sant.Ravidas Nagar
74-मिर्जापुर	3873	3527	7400	3838	3262	7100	Mirzapur
75-सोनभद्र	3187	2635	5822	2877	2568	5445	Sonbhadra
विन्ध्याचल मण्डल	**9720**	**7952**	**17672**	**10079**	**7727**	**17806**	**Vindhyachal Div.**
1. पश्चिमी सम्भाग	96994	97705	194699	84017	89046	173063	Western Region
2. केन्द्रीय सम्भाग	47425	51288	98713	36746	40184	76930	Central Region
3.बुन्देलखण्ड सम्भाग	16599	12157	28756	16737	11939	28676	Bundelkhand Region
4. पूर्वी सम्भाग	132819	102688	235507	118487	82039	200526	Eastern Region
उत्तर प्रदेश	**293837**	**263838**	**557675**	**255987**	**223208**	**479195**	**Uttar pradesh**

स्रोत- शिक्षा की प्रगति उ0प्र0। Source Shiksha ki pragati U.P.

5. शिक्षा / Education

5.5- उ0प्र0 में संस्थावार अध्यापकों की जिलेवार संख्या

Districtwise Number of teachers by institutions in U.P.

(30 सितम्बर को) (As on 30th Sept.)

वर्ष/जिला/मण्डल/क्षेत्र	उच्चतर माध्यमिक विद्यालय Higher secondary School			महाविद्यालय(डिग्री कालेज) Degree college			Year/District/Division/Region
	पुरुष Male	महिला Female	योग Total	पुरुष Male	महिला Female	योग Total	
1	8	9	10	11	12	13	1
2011-12	208726	42577	251303	18397	7368	25726	2011-12
2012-13	212499	45498	257997	18397 ##	7368 ##	25726 ##	2012-13
2013-14	214364	45962	260326	18357	7369	25726	2013-14
2014-15	216115	49379	265494	18357	7369	25726	2014-15
2015-16	230993	54763	285756	34794	20243	54936	2015-16
2016-17	238074	57584	295658	49243	17419	66662	2016-17
2017-18	238236	57908	296144	55888	24029	79917	2017-18
2018-19	217198	94077	311275	55888	24029	79917	2018-19
2019-20	214282	109436	323718	44020	14120	72656	2019-20
1-सहारनपुर	1924	1012	2936	-	-	-	Saharanpur
2-मुजफ्फरनगर	539	1383	1922	79	64	143	Muzaffarnagar
3-शामली	1403	439	1842	53	16	69	Shamli
सहारनपुर मण्डल	**3866**	**2834**	**6700**	**132**	**80**	**212**	**Saharanpur div.**
4-बिजनौर	2788	1414	4202	186	138	324	Bijnor
5-मुरादाबाद	3753	2999	6752	158	140	298	Moradabad
6-संभल	1741	622	2363	58	42	100	Sambhal
7-रामपुर	1342	839	2181	54	34	88	Rampur
8-अमरोहा	2322	1057	3379	40	17	57	Amroha
मुरादाबाद मण्डल	**11946**	**6931**	**18877**	**496**	**371**	**867**	**Moradabad Div.**
9-मेरठ	2553	1641	4194	220	261	481	Meerut
10-बागपत	994	496	1490	93	40	133	Baghpat
11-गाजियाबाद	1162	1387	2549	130	157	287	Ghaziabad
12-हापुड़	700	494	1194	56	42	98	Hapur
13-गौतमबुद्ध नगर	963	307	1270	27	53	80	G. B. Nagar
14-बुलन्दशहर	3275	2049	5324	111	59	170	Bulandshahar
मेरठ मण्डल	**9647**	**6374**	**16021**	**637**	**612**	**1249**	**Meerut Div.**
15-मथुरा	3172	1446	4618	2218	463	2681	Mathura
16-आगरा	6366	4021	10387	2726	985	3711	Agra
17-फिरोजाबाद	4112	1681	5793	1610	454	2064	Firozabad
18-मैनपुरी	7071	3332	10403	1338	297	1635	Mainpuri
आगरा मण्डल	**20721**	**10480**	**31201**	**7892**	**2199**	**10091**	**Agra Div.**
19-अलीगढ़	6089	3720	9809	1530	467	1997	Aligarh
20-हाथरस	2687	855	3542	894	147	1041	Hathras
21-एटा	4108	463	4571	1757	395	2152	Etah
22-कासगंज	1823	618	2441	399	68	467	Kasganj
अलीगढ़ मण्डल	**14707**	**5656**	**20363**	**4580**	**1077**	**5657**	**Aligarh Div.**
23-बदायूँ	1523	577	2100	42	32	74	Badaun
24-बरेली	2866	1615	4481	442	545	987	Bareilly
25-पीलीभीत	1229	499	1728	30	20	50	Pilibhit
26-शाहजहाँपुर	2113	1064	3177	117	25	142	Shahjahanpur
बरेली मण्डल	**7731**	**3755**	**11486**	**631**	**622**	**1253**	**Bareilly Div.**

अनुबद्ध..... Contd.....

5. शिक्षा / Education

5.5- उ0प्र0 में संस्थावार अध्यापकों की जिलेवार संख्या

Districtwise Number of teachers by institutions in U.P.

(30 सितम्बर को) (As on 30th Sept.)

वर्ष/जिला/मण्डल/क्षेत्र	उच्चतर माध्यमिक विद्यालय Higher secondary School			महाविद्यालय(डिग्री कालेज) Degree college			Year/District/Division/Region
	पुरुष Male	महिला Female	योग Total	पुरुष Male	महिला Female	योग Total	
1	8	9	10	11	12	13	1
27-खीरी	2050	743	2793	35	13	48	kheri
28-सीतापुर	2932	1646	4578	41	19	60	Sitapur
29-हरदोई	4751	1725	6476	37	17	54	Hardoi
30-उन्नाव	2501	1150	3651	58	15	73	Unnao
31-लखनऊ	5839	12769	18608	523	151	674	Lucknow
32-रायबरेली	2830	1211	4041	62	23	85	Raebareli
लखनऊ मण्डल	**20903**	**19244**	**40147**	**756**	**238**	**994**	**Lucknow Div.**
33-फर्रूखाबाद	2198	993	3191	1197	336	1533	Farrukhabad
34-कन्नौज	3318	1139	4457	1069	277	1346	Kannauj
35-इटावा	2458	1256	3714	1104	315	1419	Etawah
36-औरैया	2551	896	3447	901	330	1231	Auraiya
37-कानपुर देहात	1328	1001	2329	1451	384	1835	Kanpur Dehat
38-कानपुर नगर	4494	3592	8086	2037	1660	3697	Kanpur Nagar
कानपुर मण्डल	**16347**	**8877**	**25224**	**7759**	**3302**	**11061**	**Kanpur Div.**
39-जालौन	2141	556	2697	2098	856	2954	Jalaun
40-झाँसी	1551	919	2470	1498	530	2028	Jhansi
41-ललितपुर	705	301	1006	583	205	788	Lalitpur
झाँसी मण्डल	**4397**	**1776**	**6173**	**4179**	**1591**	**5770**	**Jhansi Div.**
42-हमीरपुर	1217	324	1541	718	237	955	Hamirpur
43-महोबा	526	183	709	346	141	487	Mahoba
44-बाँदा	1172	373	1545	1167	363	1530	Banda
45-चित्रकूट	887	205	1092	414	120	534	Chitrakoot
चित्रकूट धाम मण्डल	**3802**	**1085**	**4887**	**2645**	**861**	**3506**	**Chitrakoot Dham Div.**
46-फतेहपुर	3549	367	3916	734	212	946	Fatehpur
47-प्रतापगढ़	5934	2307	8241	185	82	267	Pratapgarh
48-कौशाम्बी	2436	1045	3481	488	148	636	Kaushambi
49-प्रयागराज	2070	6272	8342	2535	998	3533	Prayagraj
प्रयागराज मण्डल	**13989**	**9991**	**23980**	**3942**	**1440**	**5382**	**Prayagraj Div.**
50-बाराबंकी	1075	399	1474	49	11	60	Barabanki
51-अयोध्या	3643	1812	5455	187	26	213	Ayodhya
52-अम्बेडकरनगर	5524	3203	8727	107	17	124	Ambedkar Nagar
53-सुल्तानपुर	3068	1253	4321	189	31	220	Sultanpur
54-अमेठी	1719	744	2463	57	13	70	Amethi
अयोध्या मण्डल	**15029**	**7411**	**22440**	**589**	**98**	**687**	**Ayodhya Div.**

अनुबद्ध..... Contd .....

5. शिक्षा / Education

5.5- उ0प्र0 में संस्थावार अध्यापकों की जिलेवार संख्या

Districtwise Number of teachers by institutions in U.P.

(30 सितम्बर को) (As on 30th Sept.)

वर्ष/जिला/मण्डल/क्षेत्र	उच्चतर माध्यमिक विद्यालय Higher secondary School			महाविद्यालय(डिग्री कालेज) Degree college			Year/District/Division/Region
	पुरुष Male	महिला Female	योग Total	पुरुष Male	महिला Female	योग Total	
1	8	9	10	11	12	13	1
55-बहराइच	2141	831	2972	32	9	41	Bahraich
56-श्रावस्ती	1068	233	1301	8	0	8	Shrawasti
57-बलरामपुर	1217	359	1576	35	9	44	Balrampur
58-गोण्डा	4015	1676	5691	59	21	80	Gonda
देवीपाटन मण्डल	**8441**	**3099**	**11540**	**134**	**39**	**173**	**Devipatan Div.**
59-सिद्धार्थनगर	1749	486	2235	982	124	1106	Siddharth Nagar
60-बस्ती	2157	555	2712	736	157	893	Basti
61-संतकबीरनगर	2626	1103	3729	285	159	444	Sant Kabir Nagar
बस्ती मण्डल	**6532**	**2144**	**8676**	**2003**	**440**	**2443**	**Basti Div.**
62-महराजगंज	2126	620	2746	903	173	1076	Mahrajganj
63-गोरखपुर	4033	1836	5869	3502	456	3958	Gorakhpur
64-कुशीनगर	3201	1057	4258	857	189	1046	Kushi Nagar
65-देवरिया	5019	1661	6680	2383	332	2715	Deoria
गोरखपुर मण्डल	**14379**	**5174**	**19553**	**7645**	**1150**	**8795**	**Gorakhpur Div.**
66-आजमगढ़	7753	2423	10176	Nil	Nil	1589	Azamgarh
67-मऊ	3541	738	4279	Nil	Nil	1264	Mau
68-बलिया	4985	1923	6908	Nil	Nil	2172	Ballia
आजमगढ़ मण्डल	**16279**	**5084**	**21363**	**Nil**	**Nil**	**5025**	**Azamgarh Div.**
69-जौनपुर	6441	1806	8247	Nil	Nil	2325	Jaunpur
70-गाजीपुर	8663	3044	11707	Nil	Nil	2055	Ghazipur
71-चन्दौली	2030	826	2856	Nil	Nil	883	Chandauli
72-वाराणसी	3352	1905	5257	Nil	Nil	2051	Varanasi
वाराणसी मण्डल	**20486**	**7581**	**28067**	**Nil**	**Nil**	**7314**	**Varanasi Div.**
73-संतरविदास नगर	1230	344	1574	Nil	Nil	402	Sant.Ravidas Nagar
74-मिर्जापुर	2245	907	3152	Nil	Nil	1155	Mirzapur
75-सोनभद्र	1605	689	2294	Nil	Nil	620	Sonbhadra
विन्ध्याचल मण्डल	**5080**	**1940**	**7020**	**Nil**	**Nil**	**2177**	**Vindhyachal Div.**
1. पश्चिमी सम्भाग	79143	40314	119457	18639	6219	24858	Western Region
2. केन्द्रीय सम्भाग	31349	24603	55952	5027	2505	7532	Central Region
3. बुन्देलखण्ड सम्भाग	8199	2861	11060	6824	2452	9276	Bundelkhand Region
4. पूर्वी सम्भाग	95591	41658	137249	13530	2944	30990	Eastern Region
उत्तर प्रदेश	**214282**	**109436**	**323718**	**44020**	**14120**	**72656**	**Uttar pradesh**

-पुनरावृत्ति 2012-13

- Repeated 2012-13

नोट:- क्षेत्रीय उच्च शिक्षा अधिकारी,वाराणसी की सूचना में महिला एवं पुरूष अलग-अलग नही है।

Note:- Higher education officer,fild in varanasi information not divided male ,female.

स्रोत- शिक्षा निदेशालय उ0 प्र0।

Source : Directorate of Education U.P .

5. शिक्षा / Education

5.6- उ0प्र0 में संस्थावार विद्यार्थियों की जिलेवार संख्या

Districtwise Number of Students by institutions in U.P.

(30 सितम्बर को) **(As on 30th Sept.)**

वर्ष/जिला/मण्डल/क्षेत्र	प्राथमिक विद्यालय Primary School			उच्च प्राथमिक विद्यालय Upper Primary School			Year/District/Division/Region
	बालक Boys	बालिका Girls	योग Total	बालक Boys	बालिका Girls	योग Total	
1	2	3	4	5	6	7	1
2011-12	13441096	12758227	26199323	6328276	5189078	11517354	2011-12
2012-13	13054438	13252316	26306754	5544826	5997720	11542546	2012-13
2013-14	13447229	12763422	26210651	6344718	5200338	11545056	2013-14
2014-15	13448174	12764316	26212490	6344804	5200503	11545307	2014-15
2015-16	13448600	12764593	26213193	5773617	5771993	11545610	2015-16
2016-17	12246649	11653253	23899902	5435568	5372275	10807843	2016-17
2017-18	5681742	5988940	11670682	1766312	1961944	3728256	2017-18
2018-19	9453495	9068956	18522451	2916864	3044316	5961180	2018-19
2019-20	8029179	7634202	15663381	7054047	6763906	13817953	2019-20
1-सहारनपुर	133329	121892	255221	112186	107735	219921	Saharanpur
2-मुजफ्फरनगर	96369	85694	182063	86985	80070	167055	Muzaffarnagar
3-शामली	48374	42732	91106	36948	33741	70689	Shamli
सहारनपुर मण्डल	**278072**	**250318**	**528390**	**236119**	**221546**	**457665**	**Saharanpur div.**
4-बिजनौर	119579	115594	235173	110528	114483	225011	Bijnor
5-मुरादाबाद	130226	124836	255062	132641	127687	260328	Moradabad
6-संभल	100693	93560	194253	80904	77580	158484	Sambhal
7-रामपुर	105913	97939	203852	69518	69068	138586	Rampur
8-अमरोहा	82733	78462	161195	74210	71944	146154	Amroha
मुरादाबाद मण्डल	**539144**	**510391**	**1049535**	**467801**	**460762**	**928563**	**Moradabad Div.**
9-मेरठ	87087	78480	165567	95012	83017	178029	Meerut
10-बागपत	31341	29501	60842	31443	26991	58434	Baghpat
11-गाजियाबाद	62816	59452	122268	111855	101366	213221	Ghaziabad
12-हापुड़	35352	32074	67426	38283	33985	72268	Hapur
13-गौतमबुद्ध नगर	44603	41295	85898	88612	75071	163683	G. B. Nagar
14-बुलन्दशहर	113198	102027	215225	111696	105136	216832	Bulandshahar
मेरठ मण्डल	**374397**	**342829**	**717226**	**476901**	**425566**	**902467**	**Meerut Div.**
15-मथुरा	77498	73818	151316	58691	60571	119262	Mathura
16-आगरा	143549	139326	282875	146980	137786	284766	Agra
17-फिरोजाबाद	78979	75603	154582	114303	102849	217152	Firozabad
18-मैनपुरी	87235	85608	172843	56184	53618	109802	Mainpuri
आगरा मण्डल	**387261**	**374355**	**761616**	**376158**	**354824**	**730982**	**Agra Div.**
19-अलीगढ़	126440	120059	246499	93963	92406	186369	Aligarh
20-हाथरस	61302	54936	116238	53299	51560	104859	Hathras
21-एटा	93692	86812	180504	61542	57552	119094	Etah
22-कासगंज	88220	80780	169000	48332	46837	95169	Kasganj
अलीगढ़ मण्डल	**369654**	**342587**	**712241**	**257136**	**248355**	**505491**	**Aligarh Div.**
23-बदायूँ	154389	136368	290757	108822	98030	206852	Badaun
24-बरेली	164136	151294	315430	155937	136280	292217	Bareilly
25-पीलीभीत	73539	67990	141529	81914	74989	156903	Pilibhit
26-शाहजहाँपुर	152654	135208	287862	126076	115730	241806	Shahjahanpur
बरेली मण्डल	**544718**	**490860**	**1035578**	**472749**	**425029**	**897778**	**Bareilly Div.**

अनुबद्ध.....

Contd .....

5. शिक्षा / Education

5.6- उ0प्र0 में संस्थावार विद्यार्थियों की जिलेवार संख्या

Districtwise Number of Students by institutions in U.P.

(30 सितम्बर को) **(As on 30th Sept.)**

वर्ष/जिला/मण्डल/क्षेत्र	प्राथमिक विद्यालय Primary School			उच्च प्राथमिक विद्यालय Upper Primary School			Year/District/Division/Region
	बालक Boys	बालिका Girls	योग Total	बालक Boys	बालिका Girls	योग Total	
1	2	3	4	5	6	7	1
27-खीरी	185067	165276	350343	187056	173590	360646	kheri
28-सीतापुर	238182	218277	456459	163051	154304	317355	Sitapur
29-हरदोई	220354	197993	418347	132813	123503	256316	Hardoi
30-उन्नाव	124452	118151	242603	89317	87401	176718	Unnao
31-लखनऊ	86940	82707	169647	132525	119951	252476	Lucknow
32-रायबरेली	115389	111908	227297	76015	75220	151235	Raebareli
लखनऊ मण्डल	**970384**	**894312**	**1864696**	**780777**	**733969**	**1514746**	**Lucknow Div.**
33-फर्रूखाबाद	86496	84545	171041	64129	65051	129180	Farrukhabad
34-कन्नौज	75255	71691	146946	49889	51149	101038	Kannauj
35-इटावा	72670	70903	143573	40924	38696	79620	Etawah
36-औरैया	53630	53037	106667	44355	44452	88807	Auraiya
37-कानपुर देहात	57739	56248	113987	47623	47478	95101	Kanpur Dehat
38-कानपुर नगर	111841	103344	215185	108129	102559	210688	Kanpur Nagar
कानपुर मण्डल	**457631**	**439768**	**897399**	**355049**	**349385**	**704434**	**Kanpur Div.**
39-जालौन	56639	55147	111786	66422	61936	128358	Jalaun
40-झाँसी	52241	50839	103080	73226	65148	138374	Jhansi
41-ललितपुर	63275	58708	121983	62047	56189	118236	Lalitpur
झाँसी मण्डल	**172155**	**164694**	**336849**	**201695**	**183273**	**384968**	**Jhansi Div.**
42-हमीरपुर	55556	48741	104297	38222	37055	75277	Hamirpur
43-महोबा	39645	38849	78494	33606	31526	65132	Mahoba
44-बाँदा	75859	71798	147657	73347	69749	143096	Banda
45-चित्रकूट	51449	48631	100080	50006	45206	95212	Chitrakoot
चित्रकूट धाम मण्डल	**222509**	**208019**	**430528**	**195181**	**183536**	**378717**	**Chitrakoot Dham Div.**
46-फतेहपुर	101896	95440	197336	91442	90774	182216	Fatehpur
47-प्रतापगढ़	152689	153752	306441	96633	97483	194116	Pratapgarh
48-कौशाम्बी	71724	67445	139169	68931	67534	136465	Kaushambi
49-प्रयागराज	173940	171325	345265	179828	177819	357647	Prayagraj
प्रयागराज मण्डल	**500249**	**487962**	**988211**	**436834**	**433610**	**870444**	**Prayagraj Div.**
50-बाराबंकी	141962	134961	276923	128422	124023	252445	Barabanki
51-अयोध्या	108126	103966	212092	89779	88782	178561	Ayodhya
52-अम्बेडकरनगर	117789	118189	235978	102305	104858	207163	Ambedkar Nagar
53-सुल्तानपुर	103246	99872	203118	93297	90334	183631	Sultanpur
54-अमेठी	77302	74771	152073	55518	54167	109685	Amethi
अयोध्या मण्डल	**548425**	**531759**	**1080184**	**469321**	**462164**	**931485**	**Ayodhya Div.**

अनुबद्ध..... Contd .....

5. शिक्षा / Education

5.6- उ0प्र0 में संस्थावार विद्यार्थियों की जिलेवार संख्या

Districtwise Number of Students by institutions in U.P.

(30 सितम्बर को) **(As on 30th Sept.)**

वर्ष/जिला/मण्डल/क्षेत्र	प्राथमिक विद्यालय Primary School			उच्च प्राथमिक विद्यालय Upper Primary School			Year/District/Division/Region
	बालक Boys	बालिका Girls	योग Total	बालक Boys	बालिका Girls	योग Total	
1	2	3	4	5	6	7	1
55-बहराइच	179932	159679	339611	154297	135629	289926	Bahraich
56-श्रावस्ती	63430	50832	114262	45913	40294	86207	Shrawasti
57-बलरामपुर	107681	99746	207427	77048	67438	144486	Balrampur
58-गोण्डा	164384	158204	322588	130565	125618	256183	Gonda
देवीपाटन मण्डल	**515427**	**468461**	**983888**	**407823**	**368979**	**776802**	**Devipatan Div.**
59-सिद्धार्थनगर	124020	120195	244215	108004	109558	217562	Siddharth Nagar
60-बस्ती	104698	105910	210608	73823	77954	151777	Basti
61-संतकबीरनगर	72651	73678	146329	55035	56200	111235	Sant Kabir Nagar
बस्ती मण्डल	**301369**	**299783**	**601152**	**236862**	**243712**	**480574**	**Basti Div.**
62-महराजगंज	125641	121230	246871	91920	98167	190087	Mahrajganj
63-गोरखपुर	140411	146536	286947	147118	149257	296375	Gorakhpur
64-कुशीनगर	172126	175663	347789	116872	124523	241395	Kushi Nagar
65-देवरिया	120894	123947	244841	92243	101005	193248	Deoria
गोरखपुर मण्डल	**559072**	**567376**	**1126448**	**448153**	**472952**	**921105**	**Gorakhpur Div.**
66-आजमगढ़	221371	219000	440371	181647	185775	367422	Azamgarh
67-मऊ	99330	98952	198282	73292	74794	148086	Mau
68-बलिया	126955	130331	257286	101412	106540	207952	Ballia
आजमगढ़ मण्डल	**447656**	**448283**	**895939**	**356351**	**367109**	**723460**	**Azamgarh Div.**
69-जौनपुर	216140	212238	428378	180804	175338	356142	Jaunpur
70-गाजीपुर	192445	187763	380208	150451	148157	298608	Ghazipur
71-चन्दौली	80922	77023	157945	91824	85479	177303	Chandauli
72-वाराणसी	90038	88233	178271	155615	140647	296262	Varanasi
वाराणसी मण्डल	**579545**	**565257**	**1144802**	**578694**	**549621**	**1128315**	**Varanasi Div.**
73-संतरविदास नगर	65684	62503	128187	81839	75027	156866	Sant.Ravidas Nagar
74-मिर्जापुर	114256	107097	221353	121099	113358	234457	Mirzapur
75-सोनभद्र	81571	77588	159159	97505	91129	188634	Sonbhadra
विन्ध्याचल मण्डल	**261511**	**247188**	**508699**	**300443**	**279514**	**579957**	**Vindhyachal Div.**
1. पश्चिमी सम्भाग	2781297	2591516	5372813	2486161	2335430	4821591	Western Region
2. केन्द्रीय सम्भाग	1383822	1284305	2668127	1156393	1098803	2255196	Central Region
3. बुन्देलखण्ड सम्भाग	394664	372713	767377	396876	366809	763685	Bundelkhand Region
4. पूर्वी सम्भाग	3469396	3385668	6855064	3014617	2962864	5977481	Eastern Region
उत्तर प्रदेश	**8029179**	**7634202**	**15663381**	**7054047**	**6763906**	**13817953**	**Uttar pradesh**

अनुबद्ध.... Contd .....

5. शिक्षा / Education

5.6- उ0प्र0 में संस्थावार विद्यार्थियों की जिलेवार संख्या

Districtwise Number of Students by institutions in U.P.

(30 सितम्बर को) (As on 30th Sept.)

वर्ष/जिला/मण्डल क्षेत्र	उच्चतर माध्यमिक विद्यालय Higher secondary School			महाविद्यालय(डिग्री कालेज) Degree college			Year/District/Division / Region
	बालक Boys	बालिका Girls	योग Total	बालक Boys	बालिका Girls	योग Total	
1	8	9	10	11	12	13	1
2011-12	7359542	5425123	12784665	1094753	871706	1966459	2011-12
2012-13	7657918	5466295	13124213	1094753#	871706#	1966459#	2012-13
2013-14	7841011	5476984	13317995	1860220	3161057	5021277	2013-14
2014-15	8025890	5627330	13653220	1094753	871706	1966459	2014-15
2015-16	8053598	5667273	13720871	1999750	1760921	3760671	2015-16
2016-17	7975481	5796663	13772144	2726039	2793693	5519732	2016-17
2017-18	8057766	5707396	13765162	2797501	2777137	5574638	2017-18
2018-19	8062220	5707531	13769751	2797501	2777137	5574638	2018-19
2019-20	7625611	6050326	13675937	1860220	3161057	5021277	2019-20
1-सहारनपुर	127694	104787	232481	16477	21396	37873	Saharanpur
2-मुजफ्फरनगर	91933	80757	172690	11711	14626	26337	Muzaffarnagar
3-शामली	29972	21540	51512	4645	5024	9669	Shamli
सहारनपुर मण्डल	**249599**	**207084**	**456683**	**32833**	**41046**	**73879**	**Saharanpur div.**
4-बिजनौर	154509	122566	277075	33975	48064	82039	Bijnor
5-मुरादाबाद	148783	130756	279539	27258	33457	60715	Moradabad
6-संभल	68116	19401	87517	12826	16324	29150	Sambhal
7-रामपुर	48451	44643	93094	9661	17219	26880	Rampur
8-अमरोहा	88017	69018	157035	18618	25477	44095	Amroha
मुरादाबाद मण्डल	**507876**	**386384**	**894260**	**102338**	**140541**	**242879**	**Moradabad Div.**
9-मेरठ	142274	36128	178402	34094	42830	76924	Meerut
10-बागपत	61293	45365	106658	11697	10711	22408	Baghpat
11-गाजियाबाद	56329	50178	106507	19440	23222	42662	Ghaziabad
12-हापुड़	39359	25194	64553	6841	8248	15089	Hapur
13-गौतमबुद्ध नगर	21131	17453	38584	8316	10513	18829	G. B. Nagar
14-बुलन्दशहर	150216	118324	268540	15168	16236	31404	Bulandshahar
मेरठ मण्डल	**470602**	**292642**	**763244**	**95556**	**111760**	**207316**	**Meerut Div.**
15-मथुरा	112971	77064	190035	31971	37609	69580	Mathura
16-आगरा	204905	132979	337884	49013	62803	111816	Agra
17-फिरोजाबाद	115767	65495	181262	17289	29948	47237	Firozabad
18-मैनपुरी	100215	78059	178274	21164	29866	51030	Mainpuri
आगरा मण्डल	**533858**	**353597**	**887455**	**119437**	**160226**	**279663**	**Agra Div.**
19-अलीगढ़	251102	153341	404443	37803	49448	87251	Aligarh
20-हाथरस	81413	55259	136672	11105	16948	28053	Hathras
21-एटा	90057	64574	154631	19976	24100	44076	Etah
22-कासगंज	45671	30107	75778	8220	9499	17719	Kasganj
अलीगढ़ मण्डल	**468243**	**303281**	**771524**	**77104**	**99995**	**177099**	**Aligarh Div.**
23-बदायूँ	84300	51187	135487	10868	14137	25005	Badaun
24-बरेली	151768	122480	274248	32039	36328	68367	Bareilly
25-पीलीभीत	49368	35879	85247	9641	12437	22078	Pilibhit
26-शाहजहाँपुर	96968	66668	163636	17652	19597	37249	Shahjahanpur
बरेली मण्डल	**382404**	**276214**	**658618**	**70200**	**82499**	**152699**	**Bareilly Div.**

अनुबद्ध.....

Contd .....

5. शिक्षा / Education

5.6- उ0प्र0 में संस्थावार विद्यार्थियों की जिलेवार संख्या

Districtwise Number of Students by institutions in U.P.

(30 सितम्बर को) (As on 30th Sept.)

वर्ष/जिला/मण्डल क्षेत्र	उच्चतर माध्यमिक विद्यालय Higher secondary School			महाविद्यालय(डिग्री कालेज) Degree college			Year/District/Division / Region
	बालक Boys	बालिका Girls	योग Total	बालक Boys	बालिका Girls	योग Total	
1	8	9	10	11	12	13	1
27-खीरी	80776	69781	150557	24497	31548	56045	kheri
28-सीतापुर	108336	85555	193891	25335	33975	59310	Sitapur
29-हरदोई	126673	82296	208969	44742	34301	79043	Hardoi
30-उन्नाव	71068	67764	138832	32755	32462	65217	Unnao
31-लखनऊ	138286	126867	265153	7977	14252	22229	Lucknow
32-रायबरेली	72568	70300	142868	26006	34230	60236	Raebareli
लखनऊ मण्डल	**597707**	**502563**	**1100270**	**161312**	**180768**	**342080**	**Lucknow Div.**
33-फर्रूखाबाद	81299	61101	142400	19705	20154	39859	Farrukhabad
34-कन्नौज	95788	82682	178470	20909	18635	39544	Kannauj
35-इटावा	71915	56658	128573	18265	18896	37161	Etawah
36-औरैया	74085	55733	129818	21952	17287	39239	Auraiya
37-कानपुर देहात	60646	52825	113471	24441	22157	46598	Kanpur Dehat
38-कानपुर नगर	108735	99630	208365	63081	75303	138384	Kanpur Nagar
कानपुर मण्डल	**492468**	**408629**	**901097**	**168353**	**172432**	**340785**	**Kanpur Div.**
39-जालौन	73139	63173	136312	21929	23228	45157	Jalaun
40-झाँसी	69591	43258	112849	30775	35550	66325	Jhansi
41-ललितपुर	35725	31047	66772	16227	17645	33872	Lalitpur
झाँसी मण्डल	**178455**	**137478**	**315933**	**68931**	**76423**	**145354**	**Jhansi Div.**
42-हमीरपुर	51467	42357	93824	13609	15411	29020	Hamirpur
43-महोबा	23080	21197	44277	11063	12209	23272	Mahoba
44-बाँदा	48373	39302	87675	22439	23664	46103	Banda
45-चित्रकूट	25582	21918	47500	5590	8206	13796	Chitrakoot
चित्रकूट धाम मण्डल	**148502**	**124774**	**273276**	**52701**	**59490**	**112191**	**Chitrakoot Dham Div.**
46-फतेहपुर	67474	63284	130758	26790	22199	48989	Fatehpur
47-प्रतापगढ़	62223	54938	117161	29190	22342	51532	Pratapgarh
48-कौशाम्बी	101790	89291	191081	17048	13709	30757	Kaushambi
49-प्रयागराज	579495	522588	1102083	112318	970188	1082506	Prayagraj
प्रयागराज मण्डल	**810982**	**730101**	**1541083**	**185346**	**1028438**	**1213784**	**Prayagraj Div.**
50-बाराबंकी	37228	33066	70294	23226	31012	54238	Barabanki
51-अयोध्या	115641	86322	201963	41890	49315	91205	Ayodhya
52-अम्बेडकरनगर	88261	91481	179742	40407	61138	101545	Ambedkar Nagar
53-सुल्तानपुर	102710	82197	184907	45463	60471	105934	Sultanpur
54-अमेठी	48167	46039	94206	11428	18813	30241	Amethi
अयोध्या मण्डल	**392007**	**339105**	**731112**	**162414**	**220749**	**383163**	**Ayodhya Div.**

अनुबद्ध..... Contd .....

5. शिक्षा / Education

5.6- उ0प्र0 में संस्थावार विद्यार्थियों की जिलेवार संख्या

Districtwise Number of Students by institutions in U.P.

(30 सितम्बर को) (As on 30th Sept.)

वर्ष/जिला/मण्डल क्षेत्र	उच्चतर माध्यमिक विद्यालय Higher secondary School			महाविद्यालय(डिग्री कालेज) Degree college			Year/District/Division / Region
	बालक Boys	बालिका Girls	योग Total	बालक Boys	बालिका Girls	योग Total	
1	8	9	10	11	12	13	1
55-बहराइच	64249	47832	112081	16807	16699	33506	Bahraich
56-श्रावस्ती	20184	12498	32682	1525	2144	3669	Shrawasti
57-बलरामपुर	34253	25668	59921	10173	9033	19206	Balrampur
58-गोण्डा	120384	77217	197601	37371	34509	71880	Gonda
देवीपाटन मण्डल	**239070**	**163215**	**402285**	**65876**	**62385**	**128261**	**Devipatan Div.**
59-सिद्धार्थनगर	57109	42178	99287	9737	11340	21077	Siddharth Nagar
60-बस्ती	96158	98330	194488	16022	23223	39245	Basti
61-संतकबीरनगर	56831	50399	107230	27478	25113	52591	Sant Kabir Nagar
बस्ती मण्डल	**210098**	**190907**	**401005**	**53237**	**59676**	**112913**	**Basti Div.**
62-महराजगंज	78063	68311	146374	24921	30737	55658	Mahrajganj
63-गोरखपुर	205771	159608	365379	27390	51850	79240	Gorakhpur
64-कुशीनगर	113515	103414	216929	13768	27693	41461	Kushi Nagar
65-देवरिया	205913	157363	363276	18848	36991	55839	Deoria
गोरखपुर मण्डल	**603262**	**488696**	**1091958**	**84927**	**147271**	**232198**	**Gorakhpur Div.**
66-आजमगढ़	157380	141597	298977	51562	87262	138824	Azamgarh
67-मऊ	188483	178840	367323	34833	51787	86620	Mau
68-बलिया	185686	130961	316647	38155	65171	103326	Ballia
आजमगढ़ मण्डल	**531549**	**451398**	**982947**	**124550**	**204220**	**328770**	**Azamgarh Div.**
69-जौनपुर	168578	165956	334534	60810	82898	143708	Jaunpur
70-गाजीपुर	202037	148559	350596	60193	72987	133180	Ghazipur
71-चन्दौली	68850	61239	130089	20639	26089	46728	Chandauli
72-वाराणसी	102801	105170	207971	50797	64879	115676	Varanasi
वाराणसी मण्डल	**542266**	**480924**	**1023190**	**192439**	**246853**	**439292**	**Varanasi Div.**
73-संतरविदास नगर	56357	53111	109468	5948	12319	18267	Sant.Ravidas Nagar
74-मिर्जापुर	120453	74734	195187	24787	33870	58657	Mirzapur
75-सोनभद्र	89853	85489	175342	11931	20096	32027	Sonbhadra
विन्ध्याचल मण्डल	**266663**	**213334**	**479997**	**42666**	**66285**	**108951**	**Vindhyachal Div.**
1. पश्चिमी सम्भाग	2935669	2075376	5011045	578299	711039	1289338	Western Region
2. केन्द्रीय सम्भाग	871790	751368	1623158	298850	331439	630289	Central Region
3. बुन्देलखण्ड सम्भाग	326957	262252	589209	121632	135913	257545	Bundelkhand Region
4. पूर्वी सम्भाग	3491195	2961330	6452525	861439	1982666	2844105	Eastern Region
उत्तर प्रदेश	**7625611**	**6050326**	**13675937**	**1860220**	**3161057**	**5021277**	**Uttar pradesh**

पुनरावृत्ति # Repeated

स्रोत- उच्च, माध्यमिक एवं बेसिक शिक्षा निदेशालय उ0प्र0

Source : Directorate of Higher, Secondary & Primary Education U.P.

5. शिक्षा / Education

5.7- उ0प्र0 में संस्थावार अनु0 जाति/जनजाति के विद्यार्थियों की जिलेवार संख्या

Districtwise Number of S.C./S.T. Students by institutions in U.P.

(30 सितम्बर को) (As on 30th Sept.)

वर्ष/जिला/मण्डल/ क्षेत्र	प्राथमिक विद्यालय Primary School			उच्च प्राथमिक विद्यालय Upper Primary School			Year/District/Division / Region
	बालक Boys	बालिका Girls	योग Total	बालक Boys	बालिका Girls	योग Total	
1	2	3	4	5	6	7	1
2009-2013	N.A	N.A	N.A	N.A	N.A	N.A	2009-2013
2014	3821584	3635551	7457134	1508661	1516730	3036590	2014
2015	3737109	3615204	7299178	1604755	1587362	3192117	2015
2016	2979132	2854241	5848776	909456	950460	1864338	2016
2017	2921385	2804924	5726309	936657	959857	1896514	2017
2018	3241011	3061263	6302274	1473385	1408592	2881977	2018
2019	2376165	2269069	4645234	1991060	1934287	3925347	2019
1-सहारनपुर	34523	31046	65569	33610	31861	65471	Saharanpur
2-मुजफ्फरनगर	18253	16847	35100	16579	15852	32431	Muzaffarnagar
3-शामली	7295	6479	13774	5327	5117	10444	Shamli
सहारनपुर मण्डल	**60071**	**54372**	**114443**	**55516**	**52830**	**108346**	**Saharanpur div.**
4-बिजनौर	32359	31126	63485	26975	27929	54904	Bijnor
5-मुरादाबाद	14208	14045	28253	19518	19111	38629	Moradabad
6-संभल	19797	18837	38634	15705	15372	31077	Sambhal
7-रामपुर	16224	14869	31093	12509	12129	24638	Rampur
8-अमरोहा	13178	12668	25846	15516	15087	30603	Amroha
मुरादाबाद मण्डल	**95766**	**91545**	**187311**	**90223**	**89628**	**179851**	**Moradabad Div.**
9-मेरठ	20263	18253	38516	23837	22143	45980	Meerut
10-बागपत	5821	5386	11207	5592	4971	10563	Baghpat
11-गाजियाबाद	13077	12164	25241	23455	20936	44391	Ghaziabad
12-हापुड़	10503	9485	19988	10574	9863	20437	Hapur
13-गौतमबुद्ध नगर	12242	11356	23598	19312	16878	36190	G. B. Nagar
14-बुलन्दशहर	31381	28627	60008	29109	28327	57436	Bulandshahar
मेरठ मण्डल	**93287**	**85271**	**178558**	**111879**	**103118**	**214997**	**Meerut Div.**
15-मथुरा	24398	23541	47939	18198	18766	36964	Mathura
16-आगरा	46617	44838	91455	43947	41489	85436	Agra
17-फिरोजाबाद	20434	19204	39638	28878	26565	55443	Firozabad
18-मैनपुरी	22794	22271	45065	14395	14036	28431	Mainpuri
आगरा मण्डल	**114243**	**109854**	**224097**	**105418**	**100856**	**206274**	**Agra Div.**
19-अलीगढ़	37211	35852	73063	29029	28102	57131	Aligarh
20-हाथरस	20734	18385	39119	17774	17230	35004	Hathras
21-एटा	18883	17442	36325	12159	11600	23759	Etah
22-कासगंज	19652	18091	37743	9961	9872	19833	Kasganj
अलीगढ़ मण्डल	**96480**	**89770**	**186250**	**68923**	**66804**	**135727**	**Aligarh Div.**
23-बदायूँ	30989	27902	58891	21406	18951	40357	Badaun
24-बरेली	26460	25089	51549	25781	22925	48706	Bareilly
25-पीलीभीत	17150	16100	33250	17481	16549	34030	Pilibhit
26-शाहजहाँपुर	33165	29910	63075	26774	25395	52169	Shahjahanpur
बरेली मण्डल	**107764**	**99001**	**206765**	**91442**	**83820**	**175262**	**Bareilly Div.**

अनुबद्ध..... Contd .....

5. शिक्षा / Education

5.7- उ0प्र0 में संस्थावार अनु0 जाति/जनजाति के विद्यार्थियों की जिलेवार संख्या

Districtwise Number of S.C./S.T. Students by institutions in U.P.

(30 सितम्बर को) (As on 30th Sept.)

वर्ष/जिला/मण्डल/ क्षेत्र	प्राथमिक विद्यालय Primary School			उच्च प्राथमिक विद्यालय Upper Primary School			Year/District/Division / Region
	बालक Boys	बालिका Girls	योग Total	बालक Boys	बालिका Girls	योग Total	
1	2	3	4	5	6	7	1
27-खीरी	60101	55061	115162	62273	59400	121673	kheri
28-सीतापुर	87884	81579	169463	62057	59735	121792	Sitapur
29-हरदोई	79836	71458	151294	45652	42174	87826	Hardoi
30-उन्नाव	44515	42221	86736	32413	31619	64032	Unnao
31-लखनऊ	38800	37485	76285	44313	41657	85970	Lucknow
32-रायबरेली	51124	49747	100871	33079	32920	65999	Raebareli
लखनऊ मण्डल	**362260**	**337551**	**699811**	**279787**	**267505**	**547292**	**Lucknow Div.**
33-फर्रूखाबाद	19316	18773	38089	13828	13772	27600	Farrukhabad
34-कन्नौज	20353	19853	40206	12872	12949	25821	Kannauj
35-इटावा	23641	22765	46406	11285	10856	22141	Etawah
36-औरैया	19683	18955	38638	15957	15741	31698	Auraiya
37-कानपुर देहात	21947	21456	43403	18837	18880	37717	Kanpur Dehat
38-कानपुर नगर	34869	32534	67403	31631	30058	61689	Kanpur Nagar
कानपुर मण्डल	**139809**	**134336**	**274145**	**104410**	**102256**	**206666**	**Kanpur Div.**
39-जालौन	21916	21179	43095	23778	22279	46057	Jalaun
40-झाँसी	17795	17655	35450	26469	23691	50160	Jhansi
41-ललितपुर	20554	18934	39488	17954	16276	34230	Lalitpur
झाँसी मण्डल	**60265**	**57768**	**118033**	**68201**	**62246**	**130447**	**Jhansi Div.**
42-हमीरपुर	14895	13420	28315	10491	10019	20510	Hamirpur
43-महोबा	12145	11986	24131	9214	8699	17913	Mahoba
44-बाँदा	22773	20754	43527	19592	17607	37199	Banda
45-चित्रकूट	18820	17578	36398	16521	14886	31407	Chitrakoot
चित्रकूट धाम मण्डल	**68633**	**63738**	**132371**	**55818**	**51211**	**107029**	**Chitrakoot Dham Div.**
46-फतेहपुर	35901	33389	69290	30905	30680	61585	Fatehpur
47-प्रतापगढ़	45637	45992	91629	29442	30401	59843	Pratapgarh
48-कौशाम्बी	35218	32756	67974	34366	33510	67876	Kaushambi
49-प्रयागराज	64441	62646	127087	63141	62317	125458	Prayagraj
प्रयागराज मण्डल	**181197**	**174783**	**355980**	**157854**	**156908**	**314762**	**Prayagraj Div.**
50-बाराबंकी	52470	50670	103140	44504	42805	87309	Barabanki
51-अयोध्या	35361	33857	69218	27005	27334	54339	Ayodhya
52-अम्बेडकरनगर	38117	38483	76600	30493	31772	62265	Ambedkar Nagar
53-सुल्तानपुर	35002	33785	68787	28020	27524	55544	Sultanpur
54-अमेठी	29409	28440	57849	19771	19703	39474	Amethi
अयोध्या मण्डल	**190359**	**185235**	**375594**	**149793**	**149138**	**298931**	**Ayodhya Div.**

अनुबद्ध..... Contd .....

5. शिक्षा / Education

5.7- उ0प्र0 में संस्थावार अनु0 जाति/जनजाति के विद्यार्थियों की जिलेवार संख्या

Districtwise Number of S.C./S.T. Students by institutions in U.P.

(30 सितम्बर को) (As on 30th Sept.)

वर्ष/जिला/मण्डल/ क्षेत्र	प्राथमिक विद्यालय Primary School			उच्च प्राथमिक विद्यालय Upper Primary School			Year/District/Division / Region
	बालक Boys	बालिका Girls	योग Total	बालक Boys	बालिका Girls	योग Total	
1	2	3	4	5	6	7	1
55-बहराइच	32086	28672	60758	29575	26240	55815	Bahraich
56-श्रावस्ती	12958	10475	23433	11020	9584	20604	Shrawasti
57-बलरामपुर	22432	20915	43347	15195	13663	28858	Balrampur
58-गोण्डा	33991	32375	66366	26867	26443	53310	Gonda
देवीपाटन मण्डल	**101467**	**92437**	**193904**	**82657**	**75930**	**158587**	**Devipatan Div.**
59-सिद्धार्थनगर	30830	30382	61212	22800	23038	45838	Siddharth Nagar
60-बस्ती	32996	33518	66514	21977	23883	45860	Basti
61-संतकबीरनगर	20951	21624	42575	16417	17649	34066	Sant Kabir Nagar
बस्ती मण्डल	**84777**	**85524**	**170301**	**61194**	**64570**	**125764**	**Basti Div.**
62-महराजगंज	34005	32841	66846	24470	26032	50502	Mahrajganj
63-गोरखपुर	48058	50055	98113	43491	45918	89409	Gorakhpur
64-कुशीनगर	45037	44837	89874	29185	30487	59672	Kushi Nagar
65-देवरिया	38740	39946	78686	26665	29083	55748	Deoria
गोरखपुर मण्डल	**165840**	**167679**	**333519**	**123811**	**131520**	**255331**	**Gorakhpur Div.**
66-आजमगढ़	83637	82149	165786	60767	62205	122972	Azamgarh
67-मऊ	34934	34793	69727	21824	23148	44972	Mau
68-बलिया	38954	39416	78370	29014	30601	59615	Ballia
आजमगढ़ मण्डल	**157525**	**156358**	**313883**	**111605**	**115954**	**227559**	**Azamgarh Div.**
69-जौनपुर	71113	68867	139980	52739	51559	104298	Jaunpur
70-गाजीपुर	64034	61441	125475	44818	43911	88729	Ghazipur
71-चन्दौली	29124	27786	56910	31562	29565	61127	Chandauli
72-वाराणसी	23309	22705	46014	29924	27872	57796	Varanasi
वाराणसी मण्डल	**187580**	**180799**	**368379**	**159043**	**152907**	**311950**	**Varanasi Div.**
73-संतरविदास नगर	20931	19642	40573	23314	21482	44796	Sant.Ravidas Nagar
74-मिर्जापुर	42060	39616	81676	40409	38005	78414	Mirzapur
75-सोनभद्र	45851	43790	89641	49763	47599	97362	Sonbhadra
विन्ध्याचल मण्डल	**108842**	**103048**	**211890**	**113486**	**107086**	**220572**	**Vindhyachal Div.**
1. पश्चिमी सम्भाग	650604	610159	1260763	577343	550374	1127717	Western Region
2. केन्द्रीय सम्भाग	507447	475600	983047	405664	389928	795592	Central Region
3. बुन्देलखण्ड सम्भाग	128898	121506	250404	124019	113457	237476	Bundelkhand Region
4. पूर्वी सम्भाग	1089216	1061804	2151020	884034	880528	1764562	Eastern Region
उत्तर प्रदेश	**2376165**	**2269069**	**4645234**	**1991060**	**1934287**	**3925347**	**Uttar pradesh**

अनुबद्ध.... Contd .....

5. शिक्षा / Edducation

5.7- उ0प्र0 में संस्थावार अनु जाति/जनजाति के विद्यार्थियों की जिलेवार संख्या

District wise Number of S.C./S.T. Students by institutions in U.P.

(30 सितम्बर को) (As on 30th Sept.)

वर्ष/जिला/मण्डल/ क्षेत्र	उच्चतर माध्यमिक विद्यालय Higher secondary School			Year/District/Division / Region
	बालक Boys	बालिका Girls	योग Total	
1	8	9	10	1
2011-14	NA	NA	NA	2011-14
2015	1459426	1315465	2701495	2015
2016	1510016	1197487	2707503	2016
2017	1489706	1189148	2678854	2017
2018	1372997	1126559	2499556	2018
2019	1343690	1082825	2426515	2019
1-सहारनपुर	26282	21954	48236	Saharanpur
2-मुजफ्फरनगर	13880	11644	25524	Muzaffarnagar
3-शामली	4967	3748	8715	Shamli
सहारनपुर मण्डल	**45129**	**37346**	**82475**	**Saharanpur div.**
4-बिजनौर	28418	23814	52232	Bijnor
5-मुरादाबाद	15841	12801	28642	Moradabad
6-संभल	10090	6802	16892	Sambhal
7-रामपुर	8263	6401	14664	Rampur
8-अमरोहा	13195	10055	23250	Amroha
मुरादाबाद मण्डल	**75807**	**59873**	**135680**	**Moradabad Div.**
9-मेरठ	23658	18741	42399	Meerut
10-बागपत	5176	4075	9251	Baghpat
11-गाजियाबाद	13591	12521	26112	Ghaziabad
12-हापुड़	9831	7887	17718	Hapur
13-गौतमबुद्ध नगर	9091	7633	16724	G. B. Nagar
14-बुलन्दशहर	23754	16951	40705	Bulandshahar
मेरठ मण्डल	**85101**	**67808**	**152909**	**Meerut Div.**
15-मथुरा	17631	10952	28583	Mathura
16-आगरा	31101	23651	54752	Agra
17-फिरोजाबाद	16484	11835	28319	Firozabad
18-मैनपुरी	12382	8851	21233	Mainpuri
आगरा मण्डल	**77598**	**55289**	**132887**	**Agra Div.**
19-अलीगढ़	27477	16313	43790	Aligarh
20-हाथरस	13255	8158	21413	Hathras
21-एटा	8891	5653	14544	Etah
22-कासगंज	6967	4102	11069	Kasganj
अलीगढ़ मण्डल	**56590**	**34226**	**90816**	**Aligarh Div.**
23-बदायूँ	13118	7096	20214	Badaun
24-बरेली	15603	11307	26910	Bareilly
25-पीलीभीत	8655	6346	15001	Pilibhit
26-शाहजहॉपुर	14345	9007	23352	Shahjahanpur
बरेली मण्डल	**51721**	**33756**	**85477**	**Bareilly Div.**

अनुबद्ध.....

Contd .....

5. शिक्षा / Edducation

5.7- उ0प्र0 में संस्थावार अनु जाति/जनजाति के विद्यार्थियों की जिलेवार संख्या

District wise Number of S.C./S.T. Students by institutions in U.P.

(30 सितम्बर को) (As on 30th Sept.)

वर्ष/जिला/मण्डल/ क्षेत्र	उच्चतर माध्यमिक विद्यालय Higher secondary School			Year/District/Division / Region
	बालक Boys	बालिका Girls	योग Total	
1	8	9	10	1
27-खीरी	27751	19849	47600	kheri
28-सीतापुर	28323	20568	48891	Sitapur
29-हरदोई	30448	18651	49099	Hardoi
30-उन्नाव	21479	19527	41006	Unnao
31-लखनऊ	27501	25595	53096	Lucknow
32-रायबरेली	19699	19173	38872	Raebareli
लखनऊ मण्डल	**155201**	**123363**	**278564**	**Lucknow Div.**
33-फर्रूखाबाद	7557	5440	12997	Farrukhabad
34-कन्नौज	9359	6627	15986	Kannauj
35-इटावा	13408	9692	23100	Etawah
36-औरैया	13114	10183	23297	Auraiya
37-कानपुर देहात	13975	10516	24491	Kanpur Dehat
38-कानपुर नगर	22316	20981	43297	Kanpur Nagar
कानपुर मण्डल	**79729**	**63439**	**143168**	**Kanpur Div.**
39-जालौन	13437	10811	24248	Jalaun
40-झाँसी	15803	13324	29127	Jhansi
41-ललितपुर	8882	6413	15295	Lalitpur
झाँसी मण्डल	**38122**	**30548**	**68670**	**Jhansi Div.**
42-हमीरपुर	7264	5677	12941	Hamirpur
43-महोबा	6320	5487	11807	Mahoba
44-बाँदा	8743	6407	15150	Banda
45-चित्रकूट	5375	3976	9351	Chitrakoot
चित्रकूट धाम मण्डल	**27702**	**21547**	**49249**	**Chitrakoot Dham Div.**
46-फतेहपुर	16815	15082	31897	Fatehpur
47-प्रतापगढ़	26739	24405	51144	Pratapgarh
48-कौशाम्बी	14616	11660	26276	Kaushambi
49-प्रयागराज	44979	36876	81855	Prayagraj
प्रयागराज मण्डल	**103149**	**88023**	**191172**	**Prayagraj Div.**
50-बाराबंकी	17431	15292	32723	Barabanki
51-अयोध्या	17820	17660	35480	Ayodhya
52-अम्बेडकरनगर	20480	21895	42375	Ambedkar Nagar
53-सुल्तानपुर	18151	16789	34940	Sultanpur
54-अमेठी	11168	10036	21204	Amethi
अयोध्या मण्डल	**85050**	**81672**	**166722**	**Ayodhya Div.**

अनुबद्ध..... Contd .....

5. शिक्षा / Edducation

5.7- उ0प्र0 में संस्थावार अनु जाति/जनजाति के विद्यार्थियों की जिलेवार संख्या

District wise Number of S.C./S.T. Students by institutions in U.P.

(30 सितम्बर को) **(As on 30th Sept.)**

वर्ष/जिला/मण्डल/ क्षेत्र	उच्चतर माध्यमिक विद्यालय Higher secondary School			Year/District/Division / Region
	बालक Boys	**बालिका** Girls	**योग** Total	
1	8	9	10	1
55-बहराइच	8394	5770	14164	Bahraich
56-श्रावस्ती	3087	1914	5001	Shrawasti
57-बलरामपुर	3942	2890	6832	Balrampur
58-गोण्डा	11766	9012	20778	Gonda
देवीपाटन मण्डल	**27189**	**19586**	**46775**	**Devipatan Div.**
59-सिद्धार्थनगर	9199	7474	16673	Siddharth Nagar
60-बस्ती	17276	16769	34045	Basti
61-संतकबीरनगर	13513	11978	25491	Sant Kabir Nagar
बस्ती मण्डल	**39988**	**36221**	**76209**	**Basti Div.**
62-महराजगंज	13766	11905	25671	Mahrajganj
63-गोरखपुर	35688	30870	66558	Gorakhpur
64-कुशीनगर	19426	16562	35988	Kushi Nagar
65-देवरिया	30021	23018	53039	Deoria
गोरखपुर मण्डल	**98901**	**82355**	**181256**	**Gorakhpur Div.**
66-आजमगढ़	59493	54280	113773	Azamgarh
67-मऊ	25915	22826	48741	Mau
68-बलिया	42235	26945	69180	Ballia
आजमगढ़ मण्डल	**127643**	**104051**	**231694**	**Azamgarh Div.**
69-जौनपुर	40212	37649	77861	Jaunpur
70-गाजीपुर	48938	33226	82164	Ghazipur
71-चन्दौली	17453	14891	32344	Chandauli
72-वाराणसी	17527	16493	34020	Varanasi
वाराणसी मण्डल	**124130**	**102259**	**226389**	**Varanasi Div.**
73-संतरविदास नगर	11679	9807	21486	Sant.Ravidas Nagar
74-मिर्जापुर	17612	15551	33163	Mirzapur
75-सोनभद्र	15649	16105	31754	Sonbhadra
विन्ध्याचल मण्डल	**44940**	**41463**	**86403**	**Vindhyachal Div.**
1. पश्चिमी सम्भाग	435384	320240	755624	Western Region
2. केन्द्रीय सम्भाग	225738	185234	410972	Central Region
3. बुन्देलखण्ड सम्भाग	65824	52095	117919	Bundelkhand Region
4. पूर्वी सम्भाग	616744	525256	1142000	Eastern Region
उत्तर प्रदेश	**1343690**	**1082825**	**2426515**	**Uttar pradesh**

NA- अप्राप्त NA- Not Available

स्रोत- उच्चतर, माध्यमिक एवं बेसिक शिक्षा निदेशालय उ0प्र0। Source : Directorate of Higher Secondary & Primary Education U.P.

5- शिक्षा / Education

5.8 उत्तर प्रदेश में डिग्री स्तर के इन्जीनियरिंग में विभागानुसार प्रवेश

5.8 Intake in Degree Courses in Engineering by Department in U.P.

	सिविल इन्जीनियरिंग Civil Eng.		मेकैनिकल इन्जीनियरिंग Mechanical Eng.		इलेक्ट्रिकल इन्जीनियरिंग Electrical Eng.		अन्य Others		योग Total	
वर्ष Year	प्रवेश क्षमता Intake Capacity	वास्तविक प्रवेश Actual Intake	प्रवेश क्षमता Intake Capacity	वास्तविक प्रवेश Actual Intake	प्रवेश क्षमता Intake Capacity	वास्तविक प्रवेश Actual Intake	प्रवेश क्षमता Intake Capacity	वास्तविक प्रवेश Actual Intake	प्रवेश क्षमता Intake Capacity	वास्तविक प्रवेश Actual Intake
1	2	3	4	5	6	7	8	9	10	11
2011-12	447	439	425	401	464	449	1710	1634	3046	2923
2012-13	441	439	410	400	458	452	1717	1649	3026	2940
2013-14	417	358	368	334	416	351	1927	1554	3128	2597
2014-15	383	350	348	333	400	349	1529	1372	2660	2404
2015-16	459	398	351	329	474	389	1665	1391	2949	2507
2016-17	492	472	354	329	564	462	2188	1720	3598	2983
2017-18	483	487	357	348	558	558	1379	1365	2777	2758
2018-19	483	478	417	406	558	555	1563	1478	3021	2917
2019-20	521	512	382	379	601	607	1575	1519	3079	3017

नोट:-अलीगढ मुस्लिम विश्वविद्यालय,बनारस हिन्दू विश्वविद्यालय, आई.आई.टी. कानपुर एवं निजी इंजीनियरिगं कालेज सम्मिलित नही हैं।

Note:- The data relating to Aligarh Muslim University , Banaras Hindu University, I.I.T. Kanpur & Private Engineering college. have not been included.

स्रोत :- प्रावैधिक शिक्षा की प्रगति, प्रावैधिक शिक्षा निदेशालय, कानपुर, उ0प्र0 ।

Source :- Pravedhik Shiksha ki Pragati, Pravedhik Shiksha Nideshalaya, Kanpur, U.P.

5- शिक्षा / Education

5.9 उत्तर प्रदेश में विभिन्न प्रकार की शिक्षा पर व्यय

5.9 Expenditure Incurred on Different type Of Education in U.P.

(लाख रु0) (Lakh Rs.)

मद	वास्तविक व्यय Actual Expenditure						पुनरीक्षित अनुमान Revised Estimates	आय व्ययक अनुमान Budget Estimates	Items
	1911-12	2014-15	2015-16	2016-17	2017-18	2018-19	2019-20	2020-21	
1	2	3	4	5	6	7	8	9	1
1-प्राथमिक शिक्षा	1695981	2340112	3161674	3872959	3520563	3538020	4168532	4678546	Primary Education
2-माध्यमिक शिक्षा	660537	639431	703460	738870	819583	870441	974837	1195027	Secondary Education
3-उच्च शिक्षा	136678	164305	173592	184073	198449	274601	250739	315407	Higher Education
4-विशेष शिक्षा (प्रौढ़ शिक्षा)	--	--	--	--	--	--	--	--	Special Education (Adult Education)
5-अन्य प्रावैधिक तथा शैक्षिक अनुसंघान	28265	39019	46034	20596	50124	54666	68148	77403	Other Technical & Educational Reasearch
योग	**2521461**	**3182867**	**4084760**	**4816498**	**4588719**	**4737728**	**5462256**	**6266383**	Total

स्रोत-उ0प्र0 के बजट की रूपरेखा 2020-21, वित्त विभाग उ0प्र0 शासन। Source- Budget in brief of U.P. 2020-21 Financial department up administration.

5- शिक्षा (Education)

5.10 उ0 प्र0 में स्रोतानुसार शिक्षण संस्थाओं पर व्यय (रु0 हजार में)

Expenditure incurred on Educational Institutions by source in U.p.(In thousand Rs)

वर्ष Year	राजकीय निधि से From Govt Fund	स्थानीय निधि से From Local Fund	शुल्क से From Fee	प्रतिभूत एवं अन्य Securities and other funds	योग Total
1	2	3	4	5	6
2011-2012	47162671	**	**	**	**
2012-2013	51271508	**	**	**	**
2013-2014	54477237	**	**	**	**
2014-2015	57407132	**	**	**	**
2015-2016	60110352	**	**	**	**
2016-2017	61812339	**	**	**	**
2017-2018	72896092	**	**	**	**
2018-2019	75634823	**	**	**	**
2019-2020	80912149	**	**	**	**

**उक्त स्म्भो की सूचना माध्यमिक शिक्ष इलाहाबाद द्वारा 2009-10 से उपलब्ध नहीं हो पायी है

स्रोतः- माध्यमिक शिक्षा निदेशाालय, उ0प्र0, प्रयागराज Source- Directorate of Secondary Education U.P. prayagraj

5- शिक्षा Education

5.11- उ0प्र0 में संस्थानुसार जिलेवार छात्र अध्यापक अनुपात

Districtwise Pupil Teacher ratio by Institution in U.P.

वर्ष/जिला		प्रति अध्यापकों छात्रों की संख्या No. Of Students Per Teacher				Year/District
		प्राथमिक विद्यालय	उच्च प्राथमिक विद्यालय	उ0मा0वि0	डिग्रीकालेज	
		Primary School	Upper Primary School	Higher Secondary School	Degree College	
1		2	3	4	5	1
	2011-12	73	43	51	84	2011-12
	2012-13	72	42	51	84	2012-13
	2013-14	72	42	51	84	2013-14
	2014-15	67	43	51	84	2014-15
	2015-16	50	40	48	68	2015-16
	2016-17	36	33	47	84	2016-17
	2017-18	52	29	46	70	2017-18
	2018-19	29	26	44	70	2018-19
	2019-20	28	29	42	69	2019-20
1	सहारनपुर	24	25	79	-	Saharanpur
2	मुजफ्फरनगर	31	33	90	184	MuzaffarNagar
3	शामली	29	30	28	140	Shamli
4	बिजनौर	24	26	66	253	Bijnor
5	मुरादाबाद	25	25	41	204	Moradabad
6	संभल	37	35	37	292	Sambhal
7	रामपुर	29	28	43	305	Rampur
8	अमरोहा	27	28	46	774	Amroha
9	मेरठ	24	24	43	160	Meerut
10	बागपत	27	24	72	168	Bagapat
11	गाजियाबाद	34	32	42	149	Ghaziabad
12	हापुड़	29	30	54	154	Hapur
13	गौतमबुद्ध नगर	28	28	30	235	G. Buddha Nagar
14	बुलन्दशहर	26	26	50	185	Bulandshahar
15	मथुरा	24	24	41	26	Mathura
16	आगरा	31	31	33	30	Agra
17	फिरोजाबाद	24	29	31	23	Firozabad
18	मैनपुरी	23	22	17	31	Mainpuri
19	अलीगढ़	28	27	41	44	Aligarh
20	हाथरस	26	26	39	27	Mahamaya Nagar
21	एटा	26	25	34	20	Etah
22	कासगंज	31	28	31	38	Kasganj
23	बदायूँ	35	34	65	338	Badaun
24	बरेली	28	30	61	69	Bareilly
25	पीलीभीत	31	31	49	442	Pilibhit
26	शाहजहाँपुर	33	34	52	262	Shahjahanpur

अनुबद्ध.....

Contd .....

5- शिक्षा Education

5.11- उ0प्र0 में संस्थानुसार जिलेवार छात्र अध्यापक अनुपात

Districtwise Pupil Teacher ratio by Institution in U.P.

वर्ष/जिला		प्रति अध्यापकों छात्रों की संख्या No. Of Students Per Teacher				Year/District
		प्राथमिक विद्यालय	उच्च प्राथमिक विद्यालय	उ0मा0वि0	डिग्रीकालेज	
		Primary School	Upper Primary School	Higher Secondary School	Degree College	
1		2	3	4	5	1
27	खीरी	33	43	54	1168	kheri
28	सीतापुर	29	32	42	989	Sitapur
29	हरदोई	32	32	32	1464	Hardoi
30	उन्नाव	22	25	38	893	Unnao
31	लखनऊ	24	24	14	33	Lucknow
32	रायबरेली	27	30	35	709	Raebareli
33	फर्रूखाबाद	31	29	45	26	Farrukhabad
34	कन्नौज	28	24	40	29	Kannauj
35	इटावा	21	20	35	26	Etwah
36	औरैया	23	23	38	32	Auraiya
37	कानपुर देहात	22	25	49	25	Ramabai Nagar
38	कानपुर नगर	21	23	26	37	Kanpur Nagar
39	जालौन	29	27	51	15	Jalaun
40	झाँसी	20	21	46	33	Jhansi
41	ललितपुर	28	27	66	43	Lalitpur
42	हमीरपुर	26	24	61	30	Hamirpur
43	महोबा	28	28	62	48	Mahoba
44	बाँदा	31	34	57	30	Banda
45	चित्रकूट	27	31	43	26	Chitrakoot
46	फतेहपुर	24	26	33	52	Fatehpur
47	प्रतापगढ़	35	34	14	193	Pratapgarh
48	कौशाम्बी	31	29	55	48	Kaushambi
49	प्रयागराज	29	31	132	306	Prayagraj

अनुबद्ध.....

Contd.....

5- शिक्षा Education

5.11- उ0प्र0 में संस्थानुसार जिलेवार छात्र अध्यापक अनुपात

Districtwise Pupil Teacher ratio by Institution in U.P.

वर्ष/जिला		प्रति अध्यापकों छात्रों की संख्या No. Of Students Per Teacher				Year/District
		प्राथमिक विद्यालय	उच्च प्राथमिक विद्यालय	उ0मा0वि0	डिग्रीकालेज	
		Primary School	Upper Primary School	Higher Secondary School	Degree College	
1		2	3	4	5	1
50	बाराबंकी	29	30	48	904	Barabanki
51	अयोध्या	26	25	37	428	Ayodhya
52	अम्बेडकरनगर	26	26	21	819	AmbedkarNagar
53	सुलतानपुर	23	26	43	482	Sultanpur
54	अमेठी	29	29	38	432	Amethi
55	बहराइच	34	40	38	817	Bahraich
56	श्रावस्ती	31	37	25	459	Shrawasti
57	बलरामपुर	33	36	38	437	Balrampur
58	गोण्डा	29	30	35	899	Gonda
59	सिद्धार्थनगर	32	34	44	19	SiddharthNagar
60	बस्ती	29	28	72	44	Basti
61	संतकबीरनगर	36	35	29	118	SantkabirNagar
62	महराजगंज	30	31	53	52	Mahrajganj
63	गोरखपुर	27	28	62	20	Gorakhpur
64	कुशीनगर	31	32	51	40	KushiNagar
65	देवरिया	26	23	54	21	Deoria
66	आजमगढ़	29	30	29	87	Azamgarh
67	मऊ	32	31	86	69	Mau
68	बलिया	31	30	46	48	Ballia
69	जौनपुर	28	29	41	62	Jaunpur
70	गाजीपुर	29	28	30	65	Ghazipur
71	चन्दौली	30	32	46	53	Chandauli
72	वाराणसी	21	24	40	56	Varanasi
73	संतरविदास नगर	29	30	70	45	SantravidasNagar
74	मिर्जापुर	30	33	62	51	Mirzapur
75	सोनभद्र	27	35	76	52	Sonbhadra
उत्तर प्रदेश		28	29	42	69	**Uttar Pradesh**

स्रोत- उच्च, माध्यमिक एवं बेसिक शिक्षा निदेशालय, उ0प्र0

Source : Directorate of Higher, Secondary & Primary Education U.P.

6– जनसंचार / Mass Communication

6.1 उ0प्र0 में मुख्य भाषानुसार समाचार पत्र एवं पत्रिकाओं की संख्या

No. of news papers & periodicals by major languages in U.P.

वर्ष	हिन्दी	अंग्रेजी	संस्कृत	उर्दू	द्विभाषी	बहुभाषी	अन्य	योग
	Hindi	English	Sanskrit	Urdu	Bilingual	Multilingual	Other	Total
1	2	3	4	5	6	7	8	9
2011-12	10915	667	23	1280	576	28	23	13539
2012-13	11567	696	23	1352	617	28	24	14336
2013-14*	4294	114	39	453	60			4960
2014-15*	4368	133	46	483	48	1	51	5130
2015-16*	4685	259	54	426	60		51	5535
2016-17**	1895	50	0	393	5	0	1	2344
2017-18**	2146	90	0	443	8	0	1	2688
2018-19**	2234	92	0	448	10	1	14	2799
2019-20**	2521	101	1	476	11	1	14	3125

स्रोत: रजिस्ट्रार, समाचार पत्र, भारत सरकार, सूचना एवं प्रसारण मंत्रालय (सांख्यिकीय सांराश भारत सरकार)

Source : Registrar News Paper of India, Ministry of Information and Broadcasting [Statistical abstract, Govt. of India]

*सॉंख्यिकीय पत्रिका

*sankhikiya patrika

**सूचना एव जनसंपर्क विभाग

**public n information deptt. U.P., Lko

6. जनसंचार / Mass Communication

6.2 उ0प्र0 में मुद्रणालयों की जिलेवार संख्या

District wise No. of printing Presses in U.P

वर्ष/जिला/मण्डल/क्षेत्र	सार्वजनिक Public	निजी Private	योग Total	Year/District/Division/ Region
1	2	3	4	1
2011-12	43	11972	12013	2011-12
2012-13	42	11986	12028	2012-13
2013-14	28	9786	9814	2013-14
2014-15	43	9953	9996	2014-15
2015-16	48	9523	9567	2015-16
2016-17	33	10466	10495	2016-17
2017-18	54	10412	10466	2017-18
2018-19	53	10437	10490	2018-19
1-सहारनपुर	0	209	209	Saharanpur
2-मुजफ्फरनगर	0	220	220	Muzaffarnagar
3-शामली	0	10	10	Shamli
सहारनपुर मण्डल	**0**	**439**	**439**	**Saharanpur div.**
4-बिजनौर	0	102	102	Bijnor
5-मुरादाबाद	2	60	62	Moradabad
6-संभल	0	39	39	Sambhal
7-रामपुर	6	8	14	Rampur
8-अमरोहा	0	35	35	Amroha
मुरादाबाद मण्डल	**8**	**244**	**252**	**Moradabad Div.**
9-मेरठ	0	465	465	Meerut
10-बागपत	0	25	25	Baghpat
11-गाजियाबाद	0	293	293	Ghaziabad
12-हापुड़	0	9	9	Hapur
13-गौतमबुद्ध नगर	0	99	99	G. B. Nagar
14-बुलन्दशहर	0	110	110	Bulandshahar
मेरठ मण्डल	**0**	**1001**	**1001**	**Meerut Div.**
15-मथुरा	0	149	149	Mathura
16-आगरा	0	1038	1038	Agra
17-फिरोजाबाद	0	57	57	Firozabad
18-मैनपुरी	0	25	25	Mainpuri
आगरा मण्डल	**0**	**1269**	**1269**	**Agra Div.**
19-अलीगढ़	1	198	199	Aligarh
20-हाथरस	0	62	62	Hathras
21-एटा	0	60	60	Etah
22-कासगंज	0	34	34	Kasganj
अलीगढ़ मण्डल	**1**	**354**	**355**	**Aligarh Div.**
23-बदायूँ	0	42	42	Badaun
24-बरेली	1	191	192	Bareilly
25-पीलीभीत	1	29	30	Pilibhit
26-शाहजहॉपुर	0	68	68	Shahjahanpur
बरेली मण्डल	**2**	**330**	**332**	**Bareilly Div.**

अनुबद्ध.....

Contd .....

6. जनसंचार / Mass Communication

6.2 उ0प्र0 में मुद्रणालयों की जिलेवार संख्या

District wise No. of printing Presses in U.P

वर्ष/जिला/मण्डल/क्षेत्र	सार्वजनिक Public	निजी Private	योग Total	Year/District/Division/ Region
1	2	3	4	1
27–खीरी	2	93	95	kheri
28–सीतापुर	1	86	87	Sitapur
29–हरदोई	1	66	67	Hardoi
30–उन्नाव	0	54	54	Unnao
31–लखनऊ	3	1972	1975	Lucknow
32–रायबरेली	1	43	44	Raebareli
लखनऊ मण्डल	**8**	**2314**	**2322**	**Lucknow Div.**
33–फर्रूखाबाद	0	65	65	Farrukhabad
34–कन्नौज	0	23	23	Kannauj
35–इटावा	0	263	263	Etawah
36–औरैया	0	49	49	Auraiya
37–कानपुर देहात	0	3	3	Kanpur Dehat
38–कानपुर नगर	0	432	432	Kanpur Nagar
कानपुर मण्डल	**0**	**835**	**835**	**Kanpur Div.**
39–जालौन	0	2	2	Jalaun
40–झाँसी	2	151	153	Jhansi
41–ललितपुर	2	30	32	Lalitpur
झाँसी मण्डल	**4**	**183**	**187**	**Jhansi Div.**
42–हमीरपुर	0	52	52	Hamirpur
43–महोबा	0	15	15	Mahoba
44–बाँदा	1	47	48	Banda
45–चित्रकूट	0	13	13	Chitrakoot
चित्रकूट धाम मण्डल	**1**	**127**	**128**	**Chitrakoot Dham Div.**
46–फतेहपुर	1	34	35	Fatehpur
47–प्रतापगढ़	0	18	18	Pratapgarh
48–कौशाम्बी	0	16	16	Kaushambi
49–प्रयागराज	14	770	784	Prayagraj
प्रयागराज मण्डल	**15**	**838**	**853**	**Prayagraj Div.**
50–बाराबंकी	0	44	44	Barabanki
51–अयोध्या	0	56	56	Ayodhya
52–अम्बेडकरनगर	0	3	3	Ambedkar Nagar
53–सुल्तानपुर	0	10	10	Sultanpur
54–अमेठी	0	5	5	Amethi
अयोध्या मण्डल	**0**	**118**	**118**	**Ayodhya Div.**

अनुबद्ध.....

Contd .....

6. जनसंचार / Mass Communication

6.2 उ0प्र0 में मुद्रणालयों की जिलेवार संख्या

District wise No. of printing Presses in U.P

वर्ष/जिला/मण्डल/क्षेत्र	सार्वजनिक Public	निजी Private	योग Total	Year/District/Division/ Region
1	2	3	4	1
55-बहराइच	4	48	52	Bahraich
56-श्रावस्ती	0	6	6	Shrawasti
57-बलरामपुर	0	12	12	Balrampur
58-गोण्डा	1	20	21	Gonda
देवीपाटन मण्डल	**5**	**86**	**91**	**Devipatan Div.**
59-सिद्धार्थनगर	0	18	18	Siddharth Nagar
60-बस्ती	2	76	78	Basti
61-संतकबीरनगर	0	26	26	Sant Kabir Nagar
बस्ती मण्डल	**2**	**120**	**122**	**Basti Div.**
62-महराजगंज	1	37	38	Mahrajganj
63-गोरखपुर	1	73	74	Gorakhpur
64-कुशीनगर	0	118	118	Kushi Nagar
65-देवरिया	0	61	61	Deoria
गोरखपुर मण्डल	**2**	**289**	**291**	**Gorakhpur Div.**
66-आजमगढ़	1	182	183	Azamgarh
67-मऊ	0	22	22	Mau
68-बलिया	0	65	65	Ballia
आजमगढ़ मण्डल	**1**	**269**	**270**	**Azamgarh Div.**
69-जौनपुर	0	115	115	Jaunpur
70-गाजीपुर	0	111	111	Ghazipur
71-चन्दौली	1	39	40	Chandauli
72-वाराणसी	3	1273	1276	Varanasi
वाराणसी मण्डल	**4**	**1538**	**1542**	**Varanasi Div.**
73-संतरविदास नगर	0	37	37	Sant.Ravidas Nagar
74-मिर्जापुर	0	0	0	Mirzapur
75-सोनभद्र	0	41	41	Sonbhadra
विन्ध्याचल मण्डल	**0**	**78**	**78**	**Vindhyachal Div.**
1. पश्चिमी सम्भाग	11	4037	4048	Western Region
2. केन्द्रीय सम्भाग	9	2827	2836	Central Region
3. बुन्देलखण्ड सम्भाग	5	310	315	Bundelkhand Region
4. पूर्वी सम्भाग	28	3263	3291	Eastern Region
उत्तर प्रदेश	**53**	**10437**	**10490**	**Uttar pradesh**

..अप्राप्त .. Not Available

स्रोत: जिला सांख्यिकीय पत्रिका Source : Distt. Sankhikiya Patrika

7- स्वास्थ्य / Health

7.1 - उ0प्र0 में चिकित्सा (एलोपैथिक) संस्थाओं की जिलेवार संख्या

Districtwise No. of medical (Allopathic) institutions in U.P

(1 जनवरी की स्थिति) (As on 1st Jan.)

वर्ष/जिला/मण्डल/क्षेत्र	राज्य सरकार State Govt.		स्थानीय निकाय एवं नगर पालिका	सहायता प्राप्त निजी	Year/District/Division/ Region
	सार्वजनिक	विशेष	Local bodies & municipal board	private Aided	
	Public	Special			
1	2	3	4	5	1
2011	4172	414	124	61	2011
2012	4495	416	124	61	2012
2013	4495	416	124	61	2013
2014	4495	416	124	61	2014
2015	4501	416	124	61	2015
2016	4511	416	124	61	2016
2017	4516	416	124	61	2017
2018	4516	416	124	61	2018
2019	4518	416	124	61	2019
2020	4512	416	124	61	2020
1-सहारनपुर	68	9	6	1	Saharanpur
2-मुजफ्फरनगर	81	7	3	1	Muzaffarnagar
3-शामली	28	1	0	0	Shamli
सहारनपुर मण्डल	**177**	**17**	**9**	**2**	**Saharanpur div.**
4-बिजनौर	69	4	4	0	Bijnor
5-मुरादाबाद	61	17	6	0	Moradabad
6-संभल	1	0	0	0	Sambhal
7-रामपुर	42	3	0	1	Rampur
8-अमरोहा	40	5	0	0	Amroha
मुरादाबाद मण्डल	**213**	**29**	**10**	**1**	**Moradabad Div.**
9-मेरठ	57	8	9	0	Meerut
10-बागपत	36	2	0	0	Baghpat
11-गाजियाबाद	50	4	2	0	Ghaziabad
12-हापुड़	1	0	0	0	Hapur
13-गौतमबुद्ध नगर	23	1	3	0	G. B. Nagar
14-बुलन्दशहर	92	5	0	0	Bulandshahar
मेरठ मण्डल	**259**	**20**	**14**	0	**Meerut Div.**
15-मथुरा	56	5	5	2	Mathura
16-आगरा	77	6	14	0	Agra
17-फिरोजाबाद	59	4	1	0	Firozabad
18-मैनपुरी	63	3	1	0	Mainpuri
आगरा मण्डल	**255**	**18**	**21**	**2**	**Agra Div.**
19-अलीगढ़	54	6	1	0	Aligarh
20-हाथरस	37	4	0	0	Hathras
21-एटा	45	5	1	1	Etah
22-कासगंज	41	1	0	0	Kasganj
अलीगढ़ मण्डल	**177**	**16**	**2**	**1**	**Aligarh Div.**
23-बदायूँ	82	3	1	0	Badaun
24-बरेली	78	7	2	1	Bareilly
25-पीलीभीत	41	14	0	1	Pilibhit
26-शाहजहाँपुर	65	5	3	1	Shahjahanpur
बरेली मण्डल	**266**	**29**	**6**	**3**	**Bareilly Div.**

अनुबद्ध.....

Contd .....

7- स्वास्थ्य / Health

7.1 - उ0प्र0 में चिकित्सा (एलोपैथिक) संस्थाओं की जिलेवार संख्या

Districtwise No. of medical (Allopathic) institutions in U.P

(1 जनवरी की स्थिति) (As on 1st Jan.)

वर्ष/जिला/मण्डल/क्षेत्र	राज्य सरकार State Govt.		स्थानीय निकाय एवं नगर पालिका	सहायता प्राप्त निजी	Year/District/Division/ Region
	सार्वजनिक	विशेष	Local bodies & municipal board	private Aided	
	Public	Special			
1	2	3	4	5	1
27-खीरी	84	7	0	0	kheri
28-सीतापुर	79	3	0	2	Sitapur
29-हरदोई	90	4	0	2	Hardoi
30-उन्नाव	69	3	2	0	Unnao
31-लखनऊ	46	23	7	12	Lucknow
32-रायबरेली	86	3	1	0	Raebareli
लखनऊ मण्डल	**454**	**43**	**10**	**16**	**Lucknow Div.**
33-फर्रूखाबाद	37	4	0	0	Farrukhabad
34-कन्नौज	45	1	0	0	Kannauj
35-इटावा	58	7	2	2	Etawah
36-औरैया	36	1	1	0	Auraiya
37-कानपुर देहात	48	1	6	0	Kanpur Dehat
38-कानपुर नगर	54	13	15	9	Kanpur Nagar
कानपुर मण्डल	**278**	**27**	**24**	**11**	**Kanpur Div.**
39-जालौन	55	3	0	0	Jalaun
40-झाँसी	50	5	2	1	Jhansi
41-ललितपुर	35	3	0	1	Lalitpur
झाँसी मण्डल	**140**	**11**	**2**	**2**	**Jhansi Div.**
42-हमीरपुर	42	5	0	0	Hamirpur
43-महोबा	28	9	0	0	Mahoba
44-बाँदा	57	2	2	0	Banda
45-चित्रकूट	36	2	0	0	Chitrakoot
चित्रकूट धाम मण्डल	**163**	**18**	**2**	**0**	**Chitrakoot Dham Div.**
46-फतेहपुर	67	4	0	0	Fatehpur
47-प्रतापगढ़	102	7	2	0	Pratapgarh
48-कौशाम्बी	45	10	0	1	Kaushambi
49-प्रयागराज	107	13	8	5	Prayagraj
प्रयागराज मण्डल	**321**	**34**	**10**	**6**	**Prayagraj Div.**
50-बाराबंकी	87	3	0	0	Barabanki
51-अयोध्या	56	6	0	2	Ayodhya
52-अम्बेडकरनगर	52	5	0	0	Ambedkar Nagar
53-सुल्तानपुर	91	4	1	0	Sultanpur
54-अमेठी	57	1	0	0	Amethi
अयोध्या मण्डल	**343**	**19**	**1**	**2**	**Ayodhya Div.**

अनुबद्ध..... Contd .....

7- स्वास्थ्य / Health

7.1 - उ0प्र0 में चिकित्सा (एलोपैथिक) संस्थाओं की जिलेवार संख्या

Districtwise No. of medical (Allopathic) institutions in U.P

(1 जनवरी की स्थिति) (As on 1st Jan.)

वर्ष/जिला/मण्डल/क्षेत्र	राज्य सरकार State Govt.		स्थानीय निकाय एवं नगर पालिका	सहायता प्राप्त निजी	Year/District/Division/ Region
	सार्वजनिक	विशेष	Local bodies & municipal board	private Aided	
	Public	Special			
1	2	3	4	5	1
55-बहराइच	65	3	0	2	Bahraich
56-श्रावस्ती	31	2	0	0	Shrawasti
57-बलरामपुर	47	0	0	0	Balrampur
58-गोण्डा	66	14	0	2	Gonda
देवीपाटन मण्डल	**209**	**19**	**0**	**4**	**Devipatan Div.**
59-सिद्धार्थनगर	93	2	0	0	Siddharth Nagar
60-बस्ती	70	12	1	0	Basti
61-संतकबीरनगर	35	2	0	0	Sant Kabir Nagar
बस्ती मण्डल	**198**	**16**	**1**	**0**	**Basti Div.**
62-महराजगंज	68	1	1	0	Mahrajganj
63-गोरखपुर	105	15	2	2	Gorakhpur
64-कुशीनगर	76	10	0	0	Kushi Nagar
65-देवरिया	90	3	0	0	Deoria
गोरखपुर मण्डल	**339**	**29**	**3**	**2**	**Gorakhpur Div.**
66-आजमगढ़	130	14	0	1	Azamgarh
67-मऊ	54	3	0	0	Mau
68-बलिया	98	5	0	1	Ballia
आजमगढ़ मण्डल	**282**	**22**	**0**	**2**	**Azamgarh Div.**
69-जौनपुर	113	10	0	1	Jaunpur
70-गाजीपुर	87	5	1	0	Ghazipur
71-चन्दौली	48	10	0	0	Chandauli
72-वाराणसी	53	11	4	5	Varanasi
वाराणसी मण्डल	**301**	**36**	**5**	**6**	**Varanasi Div.**
73-संतरविदास नगर	35	1	0	0	Sant.Ravidas Nagar
74-मिर्जापुर	62	8	0	1	Mirzapur
75-सोनभद्र	40	4	4	0	Sonbhadra
विन्ध्याचल मण्डल	**137**	**13**	**4**	**1**	**Vindhyachal Div.**
1. पश्चिमी सम्भाग	1523	142	65	11	Western Region
2. केन्द्रीय सम्भाग	710	64	31	25	Central Region
3. बुन्देलखण्ड सम्भाग	303	29	4	2	Bundelkhand Region
4. पूर्वी सम्भाग	1976	181	24	23	Eastern Region
उत्तर प्रदेश	**4512**	**416**	**124**	**61**	**Uttar pradesh**

अनुबद्ध.... Contd.....

7- स्वास्थ्य / Health

7.1- उ0प्र0 में चिकित्सा (एलोपैथिक) संस्थाओं की जिलेवार संख्या

Districtwise No. of medical (Allopathic) institutions in U.P.

(1 जनवरी की स्थिति) **(As on 1st Jan.)**

वर्ष/जिला/मण्डल/क्षेत्र	असहायता प्राप्त निजी Private Unaided	अन्य Other	कुल Total	Year/District/Division/ Region
1	6	7	8	1
2011	15341	48	20160	2011
2012	19414	48	24558	2012
2013	19414	48	24558	2013
2014	19414	48	24558	2014
2015	19414	48	24558	2015
2016	19414	48	24558	2016
2017	19414	48	24558	2017
2018	19414	48	24558	2018
2019	15628	1151	21866	2019
2020	15632	1152	21897	2020
1-सहारनपुर	404	0	488	Saharanpur
2-मुजफ्फरनगर	274	1	367	Muzaffarnagar
3-शामली	45	0	74	Shamli
सहारनपुर मण्डल	**723**	**1**	**929**	**Saharanpur div.**
4-बिजनौर	172	0	249	Bijnor
5-मुरादाबाद	604	0	688	Moradabad
6-संभल	115	0	116	Sambhal
7-रामपुर	192	0	238	Rampur
8-अमरोहा	110	0	155	Amroha
मुरादाबाद मण्डल	**1193**	**0**	**1446**	**Moradabad Div.**
9-मेरठ	232	0	306	Meerut
10-बागपत	51	0	89	Baghpat
11-गाजियाबाद	1190	0	1246	Ghaziabad
12-हापुड़	71	0	72	Hapur
13-गौतमबुद्ध नगर	401	48	476	G. B. Nagar
14-बुलन्दशहर	217	0	314	Bulandshahar
मेरठ मण्डल	**2162**	**48**	**2503**	**Meerut Div.**
15-मथुरा	279	0	347	Mathura
16-आगरा	1152	102	1351	Agra
17-फिरोजाबाद	158	0	222	Firozabad
18-मैनपुरी	36	0	103	Mainpuri
आगरा मण्डल	**1625**	**102**	**2023**	**Agra Div.**
19-अलीगढ़	448	0	509	Aligarh
20-हाथरस	112	1	154	Hathras
21-एटा	12	45	109	Etah
22-कासगंज	41	0	83	Kasganj
अलीगढ़ मण्डल	**613**	**46**	**855**	**Aligarh Div.**
23-बदायूँ	110	0	196	Badaun
24-बरेली	256	0	344	Bareilly
25-पीलीभीत	44	0	100	Pilibhit
26-शाहजहाँपुर	126	0	200	Shahjahanpur
बरेली मण्डल	**536**	**0**	**840**	**Bareilly Div.**

अनुबद्ध.....

Contd .....

7- स्वास्थ्य / Health

7.1- उ0प्र0 में चिकित्सा (एलोपैथिक) संस्थाओं की जिलेवार संख्या

Districtwise No. of medical (Allopathic) institutions in U.P.

(1 जनवरी की स्थिति) **(As on 1st Jan.)**

वर्ष/जिला/मण्डल/क्षेत्र	असहायता प्राप्त निजी Private Unaided	अन्य Other	कुल Total	Year/District/Division/ Region
1	6	7	8	1
27-खीरी	111	47	249	kheri
28-सीतापुर	79	2	165	Sitapur
29-हरदोई	161	0	257	Hardoi
30-उन्नाव	98	0	172	Unnao
31-लखनऊ	2309	116	2513	Lucknow
32-रायबरेली	209	0	299	Raebareli
लखनऊ मण्डल	**2967**	**165**	**3655**	**Lucknow Div.**
33-फर्रूखाबाद	163	0	204	Farrukhabad
34-कन्नौज	36	0	82	Kannauj
35-इटावा	44	0	113	Etawah
36-औरैया	79	3	120	Auraiya
37-कानपुर देहात	32	0	87	Kanpur Dehat
38-कानपुर नगर	437	396	924	Kanpur Nagar
कानपुर मण्डल	**791**	**399**	**1530**	**Kanpur Div.**
39-जालौन	24	0	82	Jalaun
40-झाँसी	114	0	172	Jhansi
41-ललितपुर	34	0	73	Lalitpur
झाँसी मण्डल	**172**	**0**	**327**	**Jhansi Div.**
42-हमीरपुर	0	0	47	Hamirpur
43-महोबा	7	0	44	Mahoba
44-बाँदा	52	0	113	Banda
45-चित्रकूट	17	1	56	Chitrakoot
चित्रकूट धाम मण्डल	**76**	**1**	**260**	**Chitrakoot Dham Div.**
46-फतेहपुर	64	0	135	Fatehpur
47-प्रतापगढ़	108	25	244	Pratapgarh
48-कौशाम्बी	130	37	223	Kaushambi
49-प्रयागराज	902	0	1035	Prayagraj
प्रयागराज मण्डल	**1204**	**62**	**1637**	**Prayagraj Div.**
50-बाराबंकी	95	0	185	Barabanki
51-अयोध्या	165	0	229	Ayodhya
52-अम्बेडकरनगर	121	0	178	Ambedkar Nagar
53-सुल्तानपुर	68	16	180	Sultanpur
54-अमेठी	49	0	107	Amethi
अयोध्या मण्डल	**498**	**16**	**879**	**Ayodhya Div.**

अनुबद्ध.....

Contd .....

7- स्वास्थ्य / Health

7.1- उ0प्र0 में चिकित्सा (एलोपैथिक) संस्थाओं की जिलेवार संख्या

Districtwise No. of medical (Allopathic) institutions in U.P.

(1 जनवरी की स्थिति) **(As on 1st Jan.)**

वर्ष/जिला/मण्डल/क्षेत्र	असहायता प्राप्त निजी Private Unaided	अन्य Other	कुल Total	Year/District/Division/ Region
1	6	7	8	1
55-बहराइच	72	0	142	Bahraich
56-श्रावस्ती	39	0	72	Shrawasti
57-बलरामपुर	52	19	118	Balrampur
58-गोण्डा	44	0	126	Gonda
देवीपाटन मण्डल	**207**	**19**	**458**	**Devipatan Div.**
59-सिद्धार्थनगर	88	0	183	Siddharth Nagar
60-बस्ती	74	3	160	Basti
61-संतकबीरनगर	55	0	92	Sant Kabir Nagar
बस्ती मण्डल	**217**	**3**	**435**	**Basti Div.**
62-महराजगंज	65	56	191	Mahrajganj
63-गोरखपुर	667	115	906	Gorakhpur
64-कुशीनगर	195	0	281	Kushi Nagar
65-देवरिया	89	96	278	Deoria
गोरखपुर मण्डल	**1016**	**267**	**1656**	**Gorakhpur Div.**
66-आजमगढ़	165	0	307	Azamgarh
67-मऊ	87	0	144	Mau
68-बलिया	77	0	181	Ballia
आजमगढ़ मण्डल	**329**	**0**	**632**	**Azamgarh Div.**
69-जौनपुर	19	0	143	Jaunpur
70-गाजीपुर	146	0	239	Ghazipur
71-चन्दौली	293	1	352	Chandauli
72-वाराणसी	288	1	362	Varanasi
वाराणसी मण्डल	**746**	**2**	**1096**	**Varanasi Div.**
73-संतरविदास नगर	99	21	156	Sant.Ravidas Nagar
74-मिर्जापुर	161	0	232	Mirzapur
75-सोनभद्र	52	0	100	Sonbhadra
विन्ध्याचल मण्डल	**312**	**21**	**488**	**Vindhyachal Div.**
1. पश्चिमी सम्भाग	7174	200	9115	Western Region
2. केन्द्रीय सम्भाग	3595	561	4986	Central Region
3. बुन्देलखण्ड सम्भाग	248	1	587	Bundelkhand Region
4. पूर्वी सम्भाग	4370	390	6961	Eastern Region
उत्तर प्रदेश	**15387**	**1152**	**21649**	**Uttar pradesh**

*निजी संस्थाओं की सं0 में अस्पताल, नर्सिग होम, मेडिकल क्लीनिक, पैथो0 लैब, डाग्नो0 क्लीनिक, एक्स-रे, आर्यु0 एवं होॅम्यो0 चि0 सम्मिलित है।

* Inculdes Hospitals,Nursing Home,Medi.Clinic,Path.Lab,Dig Clinic,X-ray,Ayurved and Homeo. Hospitals in private institutions.

स्रोत : महानिदेशालय स्वास्थ्य सेवाए, उ0प्र0

Source: Directorate General of Health services, U.P.

7.2- उ0प्र0 में आयुर्वेदिक चिकित्सा सेवा (राजकीय)

Ayurvedic & Unani medical services(Govt) in U.P.

(31 मार्च की स्थिति) **(As on 31 March.)**

वर्ष/जिला/मण्डल/क्षेत्र	2011-12	2017-18	2018-19	2019-20	Year/District/Division/ Region
1	2	3	4	5	1
1.चिकित्सालय एवं औषधालय	2114	2114	2104	2104	Hospital & dispensaries
2. उपलब्ध शैय्यायें	10054	10054	10054	10054	Beds available
3. उपचारित रोगी (000)	21854	28510	13121	24886	Patients treated
4.औषधालय में लगे कर्मचारी				.	Employees in dispensaries
(क) डाक्टर	3599R	3900R	3896R	3896	Doctors
(ख) नर्स/मिडवाइफ	574	479	479	479	Nurses & Midwives
(ग) अन्य पैरामेडिकल	1963	2094	2094	2094	Other Paramedicals

R-संशोधित

R-Revised

स्रोत- आयुर्वेदिक निदेशालय उ0 प्र0।

7.3–उ0प्र0 में यूनानी चिकित्सा सेवा (राजकीय)

Unani medical services(Govt) in U.P.

(31 मार्च की स्थिति)

वर्ष/जिला/मण्डल/क्षेत्र	2011-12	2017-18	2018-19	2019-20	Year/District/Division/ Region
1	2	3	4	5	1
1.चिकित्सालय एवं औषधालय	253	256	256	256	Hospital & dispensaries
2. उपलब्ध शैय्यायें	845	1023	1023	1023	Beds available
3. उपचारित रोगी (000)	2588	3262	3371	3022	Patients treated
4.औषधालय में लगे कर्मचारी					Employees in dispensaries
(क) डाक्टर	263	264	264	264	Doctors
(ख) नर्स/मिडवाइफ	36	37	37	37	Nurses & Midwives
(ग) अन्य पैरामेडिकल	263	274	274	274	Other Paramedicals

नोट–यूनानी निदेशालय आयुर्वेद एवं यूनानी निदेशालय से अलग है।

Note- Directorate of Unani is separated from Directorate of Ayurved & Unani.

स्रोत– यूनानी निदेशालय उ0 प्र0।

7.4 – उ0प्र0 में होम्योपैथिक चिकित्सा सेवा (राजकीय) के जिलेवार आंकड़े

Districtwise data of Homeopathic medical services (Govt.) in U.P.

वर्ष/जिला/मण्डल/क्षेत्र	चिकित्सालय एवं औषधालय Hospital & Dispensaries	शैय्याओं की संख्या No. of beds	चिकित्सकों की संख्या No. of doctors	Year/District/Division/ Region
1	2	3	4	1
2011-12	1575	388	1610	2011-12
2012-13	1575	388	1610	2012-13
2013-14	1575	388	1610	2013-14
2014-15	1575	388	1610	2014-15
2015-16	1575	388	1610	2015-16
2016-17	1575	388	1610	2016-17
2017-18	1585 R	438	1610	2017-18
2018-19	1585	438	1610	2018-19
2019-20	1585	438	1610	2019-20
1–सहारनपुर	8	0	7	Saharanpur
2–मुजफ्फरनगर	15	4	15	Muzaffarnagar
3–शामली	2	0	2	Shamli
सहारनपुर मण्डल	**25**	**4**	**24**	**Saharanpur div.**
4–बिजनौर	13	0	13	Bijnor
5–मुरादाबाद	17	44	17	Moradabad
6–संभल	7	0	7	Sambhal
7–रामपुर	14	0	14	Rampur
8–अमरोहा	8	0	8	Amroha
मुरादाबाद मण्डल	**59**	**44**	**59**	**Moradabad Div.**
9–मेरठ	12	4	12	Meerut
10–बागपत	8	0	8	Baghpat
11–गाजियाबाद	15	4	16	Ghaziabad
12–हापुड़	17	0	17	Hapur
13–गौतमबुद्ध नगर	12	0	12	G. B. Nagar
14–बुलन्दशहर	20	0	21	Bulandshahar
मेरठ मण्डल	**84**	**8**	**86**	**Meerut Div.**
15–मथुरा	16	0	16	Mathura
16–आगरा	10	0	10	Agra
17–फिरोजाबाद	8	0	8	Firozabad
18–मैनपुरी	16	0	17	Mainpuri
आगरा मण्डल	**50**	**0**	**51**	**Agra Div.**
19–अलीगढ़	16	25	15	Aligarh
20–हाथरस	11	0	11	Hathras
21–एटा	10	0	10	Etah
22–कासगंज	8	0	8	Kasganj
अलीगढ़ मण्डल	**45**	**25**	**44**	**Aligarh Div.**
23–बदायूँ	12	0	12	Badaun
24–बरेली	26	0	27	Bareilly
25–पीलीभीत	22	0	21	Pilibhit
26–शाहजहाँपुर	18	4	18	Shahjahanpur
बरेली मण्डल	**78**	**4**	**78**	**Bareilly Div.**

अनुबद्ध.....

Contd .....

7.4 – उ0प्र0 में होम्योपैथिक चिकित्सा सेवा (राजकीय) के जिलेवार आंकड़े

Districtwise data of Homeopathic medical services (Govt.) in U.P.

वर्ष/जिला/मण्डल/क्षेत्र	चिकित्सालय एवं औषधालय Hospital & Dispensaries	शैय्याओं की संख्या No. of beds	चिकित्सकों की संख्या No. of doctors	Year/District/Division/ Region
1	2	3	4	1
27–खीरी	27	0	28	kheri
28–सीतापुर	35	12	36	Sitapur
29–हरदोई	36	4	37	Hardoi
30–उन्नाव	34	4	35	Unnao
31–लखनऊ	46	54	51	Lucknow
32–रायबरेली	46	4	47	Raebareli
लखनऊ मण्डल	**224**	**78**	**234**	**Lucknow Div.**
33–फर्रूखाबाद	19	4	20	Farrukhabad
34–कन्नौज	12	0	12	Kannauj
35–इटावा	16	0	16	Etawah
36–औरैया	9	0	9	Auraiya
37–कानपुर देहात	15	0	14	Kanpur Dehat
38–कानपुर नगर	24	50	25	Kanpur Nagar
कानपुर मण्डल	**95**	**54**	**96**	**Kanpur Div.**
39–जालौन	21	0	22	Jalaun
40–झाँसी	9	0	9	Jhansi
41–ललितपुर	24	4	25	Lalitpur
झाँसी मण्डल	**54**	**4**	**56**	**Jhansi Div.**
42–हमीरपुर	21	4	22	Hamirpur
43–महोबा	10	0	10	Mahoba
44–बाँदा	26	0	27	Banda
45–चित्रकूट	15	0	15	Chitrakoot
चित्रकूट धाम मण्डल	**72**	**4**	**74**	**Chitrakoot Dham Div.**
46–फतेहपुर	43	0	43	Fatehpur
47–प्रतापगढ़	47	4	48	Pratapgarh
48–कौशाम्बी	7	0	7	Kaushambi
49–प्रयागराज	35	50	35	Prayagraj
प्रयागराज मण्डल	**132**	**54**	**133**	**Prayagraj Div.**
50–बाराबंकी	26	0	28	Barabanki
51–अयोध्या	21	34	20	Ayodhya
52–अम्बेडकरनगर	19	0	19	Ambedkar Nagar
53–सुल्तानपुर	40	0	41	Sultanpur
54–अमेठी	21	0	21	Amethi
अयोध्या मण्डल	**127**	**34**	**129**	**Ayodhya Div.**

अनुबद्ध.....

Contd .....

7.4 – उ0प्र0 में होम्योपैथिक चिकित्सा सेवा (राजकीय) के जिलेवार आंकड़े

Districtwise data of Homeopathic medical services (Govt.) in U.P.

वर्ष/जिला/मण्डल/क्षेत्र	चिकित्सालय एवं औषधालय Hospital & Dispensaries	शैय्याओं की संख्या No. of beds	चिकित्सकों की संख्या No. of doctors	Year/District/Division/ Region
1	2	3	4	1
55–बहराइच	19	4	20	Bahraich
56–श्रावस्ती	16	0	16	Shrawasti
57–बलरामपुर	14	0	14	Balrampur
58–गोण्डा	11	4	11	Gonda
देवीपाटन मण्डल	**60**	**8**	**61**	**Devipatan Div.**
59–सिद्धार्थनगर	21	0	21	Siddharth Nagar
60–बस्ती	20	0	21	Basti
61–संतकबीरनगर	18	0	17	Sant Kabir Nagar
बस्ती मण्डल	**59**	**0**	**59**	**Basti Div.**
62–महराजगंज	26	0	26	Mahrajganj
63–गोरखपुर	37	25	37	Gorakhpur
64–कुशीनगर	45	0	45	Kushi Nagar
65–देवरिया	27	0	28	Deoria
गोरखपुर मण्डल	**135**	**25**	**136**	**Gorakhpur Div.**
66–आजमगढ़	31	34	31	Azamgarh
67–मऊ	23	0	23	Mau
68–बलिया	67	0	68	Ballia
आजमगढ़ मण्डल	**121**	**34**	**122**	**Azamgarh Div.**
69–जौनपुर	40	4	41	Jaunpur
70–गाजीपुर	28	54	28	Ghazipur
71–चन्दौली	21	0	21	Chandauli
72–वाराणसी	15	0	16	Varanasi
वाराणसी मण्डल	**104**	**58**	**106**	**Varanasi Div.**
73–संतरविदास नगर	7	0	7	Sant.Ravidas Nagar
74–मिर्जापुर	25	0	27	Mirzapur
75–सोनभद्र	29	0	28	Sonbhadra
विन्ध्याचल मण्डल	**61**	**0**	**62**	**Vindhyachal Div.**
1. पश्चिमी सम्भाग	397	89	399	Western Region
2. केन्द्रीय सम्भाग	332	128	344	Central Region
3. बुन्देलखण्ड सम्भाग	126	8	130	Bundelkhand Region
4. पूर्वी सम्भाग	730	213	737	Eastern Region
उत्तर प्रदेश	**1585**	**438**	**1610**	**Uttar pradesh**

स्रोत–होम्योपैथिक निदेशालय, उ0प्र0। Source-Homeopathic Directorate, U.P.

नोट–कमसंख्या–5 पर अंकित चिकित्सा अधिकारी के कुल स्वीकृत पद–1610 पूर्व में,थे जो वर्तमान में वरिष्ठ चिकित्सा अधिकारी के पद –408, चिकित्साधिकारी के पद 1173 है। चिकित्साधिकारी के 29–पदों को उच्चीकृत/अस्थगित करते हुए जिला होम्योपैथिक चिकित्साधिकारी के 05 पद, मुख्य चिकित्सा अधीक्षक के 18 पद,उपनिदेशक के 02 पद,संयुक्त निदेशक के 02 पद तथा अपर निदेशक के 02 पद सृजित किये गये है।

Note-In column -5 total sanctioned posts for homeopathic docters were 1610 previously; now senior doctors are 408, doctors are 1173 and 29 posts of doctors have been upgraded to District homeopathic doctors are 05, chief superintendent are 18, deputy director are 02, joint director 02, additional director are 02.

7- स्वास्थ्य / Health

7.5 - उ0प्र0 में चिकित्सालयों/औषधालयों (एलोपैथिक) में शैय्याओं की जिलेवार संख्या
Districtwise No. of beds in hospitals/dispensaries (Allopathic) in U.P

(1जनवरी2019 की स्थिति) **(As on 1 Jan.2019)**

वर्ष/जिला/मण्डल/क्षेत्र	शैय्याओं की संख्या / No. of beds			Year/District/Division/ Region
	ग्रामीण Rural	नगरीय Urban	योग Total	
1	2	3	4	1
2011-12	38338	45891	84229	2011-12
2012-13	38338	45891	84229	2012-13
2013-14	38338	45891	84229	2013-14
2014-15	38338	46866	84204	2014-15
2015-16	39084	47315	86399	2015-16
2016-17	39114	47615	86729	2016-17
2017-18	39174	47707	86881	2017-18
2018-19	40070	47907	87977	2018-19
2019-20	40130	46607	86737	2019-20
1-सहारनपुर	730	926	1656	Saharanpur
2-मुजफ्फरनगर	506	685	1191	Muzaffarnagar
3-शामली	302	30	332	Shamli
सहारनपुर मण्डल	**1538**	**1641**	**3179**	**Saharanpur div.**
4-बिजनौर	562	500	1062	Bijnor
5-मुरादाबाद	670	1097	1767	Moradabad
6-संभल	294	100	394	Sambhal
7-रामपुर	298	806	1104	Rampur
8-अमरोहा	368	400	768	Amroha
मुरादाबाद मण्डल	**2192**	**2903**	**5095**	**Moradabad Div.**
9-मेरठ	532	670	1202	Meerut
10-बागपत	356	200	556	Baghpat
11-गाजियाबाद	424	623	1047	Ghaziabad
12-हापुड़	216	100	316	Hapur
13-गौतमबुद्ध नगर	222	250	472	G. B. Nagar
14-बुलन्दशहर	702	750	1452	Bulandshahar
मेरठ मण्डल	**2452**	**2593**	**5045**	**Meerut Div.**
15-मथुरा	524	529	1053	Mathura
16-आगरा	754	1042	1796	Agra
17-फिरोजाबाद	422	400	822	Firozabad
18-मैनपुरी	516	298	814	Mainpuri
आगरा मण्डल	**2216**	**2269**	**4485**	**Agra Div.**
19-अलीगढ़	610	790	1400	Aligarh
20-हाथरस	330	130	460	Hathras
21-एटा	344	354	698	Etah
22-कासगंज	294	30	324	Kasganj
अलीगढ़ मण्डल	**1578**	**1304**	**2882**	**Aligarh Div.**
23-बदायूँ	640	700	1340	Badaun
24-बरेली	650	1009	1659	Bareilly
25-पीलीभीत	320	600	920	Pilibhit
26-शाहजहॉपुर	602	418	1020	Shahjahanpur
बरेली मण्डल	**2212**	**2727**	**4939**	**Bareilly Div.**

अनुवद्ध..... Contd.....

7- स्वास्थ्य / Health

7.5 - उ0प्र0 में चिकित्सालयों/औषधालयों (एलोपैथिक) में शैय्याओं की जिलेवार संख्या
Districtwise No. of beds in hospitals/dispensaries (Allopathic) in U.P

(1जनवरी2019 की स्थिति) (As on 1 Jan.2019)

वर्ष/जिला/मण्डल/क्षेत्र	शैय्याओं की संख्या / No. of beds			Year/District/Division/ Region
	ग्रामीण Rural	नगरीय Urban	योग Total	
1	2	3	4	1
27-खीरी	730	569	1299	kheri
28-सीतापुर	940	790	1730	Sitapur
29-हरदोई	814	830	1644	Hardoi
30-उन्नाव	648	684	1332	Unnao
31-लखनऊ	478	3950	4428	Lucknow
32-रायबरेली	746	750	1496	Raebareli
लखनऊ मण्डल	**4356**	**7573**	**11929**	**Lucknow Div.**
33-फर्रूखाबाद	356	486	842	Farrukhabad
34-कन्नौज	466	582	1048	Kannauj
35-इटावा	436	481	917	Etawah
36-औरैया	322	338	660	Auraiya
37-कानपुर देहात	478	432	910	Kanpur Dehat
38-कानपुर नगर	476	1500	1976	Kanpur Nagar
कानपुर मण्डल	**2534**	**3819**	**6353**	**Kanpur Div.**
39-जालौन	702	376	1078	Jalaun
40-झाँसी	382	402	784	Jhansi
41-ललितपुर	270	464	734	Lalitpur
झाँसी मण्डल	**1354**	**1242**	**2596**	**Jhansi Div.**
42-हमीरपुर	376	298	674	Hamirpur
43-महोबा	216	298	514	Mahoba
44-बाँदा	410	498	908	Banda
45-चित्रकूट	300	346	646	Chitrakoot
चित्रकूट धाम मण्डल	**1302**	**1440**	**2742**	**Chitrakoot Dham Div.**
46-फतेहपुर	502	694	1196	Fatehpur
47-प्रतापगढ़	1110	804	1914	Pratapgarh
48-कौशाम्बी	362	482	844	Kaushambi
49-प्रयागराज	922	1370	2292	Prayagraj
प्रयागराज मण्डल	**2896**	**3350**	**6246**	**Prayagraj Div.**
50-बाराबंकी	786	1032	1818	Barabanki
51-अयोध्या	532	896	1428	Ayodhya
52-अम्बेडकरनगर	402	316	718	Ambedkar Nagar
53-सुल्तानपुर	736	708	1444	Sultanpur
54-अमेठी	480	30	510	Amethi
अयोध्या मण्डल	**2936**	**2982**	**5918**	**Ayodhya Div.**

अनुवद्ध..... Contd.....

7- स्वास्थ्य / Health

7.5 - उ0प्र0 में चिकित्सालयों/औषधालयों (एलोपैथिक) में शैय्याओं की जिलेवार संख्या
Districtwise No. of beds in hospitals/dispensaries (Allopathic) in U.P

(1जनवरी2019 की स्थिति) **(As on 1 Jan.2019)**

वर्ष/जिला/मण्डल/क्षेत्र	शैय्याओं की संख्या / No. of beds			Year/District/Division/ Region
	ग्रामीण Rural	नगरीय Urban	योग Total	
1	2	3	4	1
55-बहराइच	628	380	1008	Bahraich
56-श्रावस्ती	280	129	409	Shrawasti
57-बलरामपुर	442	402	844	Balrampur
58-गोण्डा	720	742	1462	Gonda
देवीपाटन मण्डल	**2070**	**1653**	**3723**	**Devipatan Div.**
59-सिद्धार्थनगर	662	498	1160	Siddharth Nagar
60-बस्ती	538	664	1202	Basti
61-संतकबीरनगर	296	372	668	Sant Kabir Nagar
बस्ती मण्डल	**1496**	**1534**	**3030**	**Basti Div.**
62-महराजगंज	636	400	1036	Mahrajganj
63-गोरखपुर	956	1076	2032	Gorakhpur
64-कुशीनगर	668	972	1640	Kushi Nagar
65-देवरिया	776	1076	1852	Deoria
गोरखपुर मण्डल	**3036**	**3524**	**6560**	**Gorakhpur Div.**
66-आजमगढ़	1080	1266	2346	Azamgarh
67-मऊ	372	285	657	Mau
68-बलिया	782	784	1566	Ballia
आजमगढ़ मण्डल	**2234**	**2335**	**4569**	**Azamgarh Div.**
69-जौनपुर	1028	510	1538	Jaunpur
70-गाजीपुर	764	410	1174	Ghazipur
71-चन्दौली	322	400	722	Chandauli
72-वाराणसी	420	1188	1608	Varanasi
वाराणसी मण्डल	**2534**	**2508**	**5042**	**Varanasi Div.**
73-संतरविदास नगर	292	302	594	Sant.Ravidas Nagar
74-मिर्जापुर	586	596	1182	Mirzapur
75-सोनभद्र	316	312	628	Sonbhadra
विन्ध्याचल मण्डल	**1194**	**1210**	**2404**	**Vindhyachal Div.**
1. पश्चिमी सम्भाग	13768	15324	29092	Western Region
2. केन्द्रीय सम्भाग	6598	11231	17829	Central Region
3. बुन्देलखण्ड सम्भाग	2656	2682	5338	Bundelkhand Region
4. पूर्वी सम्भाग	17108	17370	34478	Eastern Region
उत्तर प्रदेश	**40130**	**46607**	**86737**	**Uttar pradesh**

स्रोत : महानिदेशालय स्वास्थ्य सेवाए, उ0प्र0

Source: Directorate General of Health services, U.P.

8- परिवार कल्याण / Family Welfare

8.1 - उ0प्र0 में परिवार कल्याण चिकित्सालय/केन्द्रों की जिलेवार संख्या

Districtwise No. of family welfare clinics / centres in U.P.

वर्ष/जिला/मण्डल/क्षेत्र	राजकीय / Govt.		अन्य	योग	Year/District/Division/ Region
	ग्रामीण Rural	नगरीय Urban	Others	Total	
1	2	3	4	5	1
2011-12	1209	359	31	1599	2011-12
2012-13	24930	399	261	25590	2012-13
2013-14	24930	399	261	25590	2013-14
2014-15	24930	399	261	25590	2014-15
2015-16	24930	316	558	25804	2015-16
2016-17	24930	318	592	25840	2016-17
2017-18	24930	318	592	25840	2017-18
2018-19	24930	318	592	25840	2018-19
2019-20	25122	326	593	26041	2019-20
1-सहारनपुर	411	10	19	440	Saharanpur
2-मुजफ्फरनगर	343	5	6	354	Muzaffarnagar
3-शामली	172	1	3	176	Shamli
सहारनपुर मण्डल	**926**	**16**	**28**	**970**	**Saharanpur div.**
4-बिजनौर	413	3	9	425	Bijnor
5-मुरादाबाद	306	5	26	337	Moradabad
6-संभल	258	2	4	264	Sambhal
7-रामपुर	248	4	6	258	Rampur
8-अमरोहा	211	3	6	220	Amroha
मुरादाबाद मण्डल	**1436**	**17**	**51**	**1504**	**Moradabad Div.**
9-मेरठ	417	5	26	448	Meerut
10-बागपत	170	2	3	175	Baghpat
11-गाजियाबाद	159	11	50	220	Ghaziabad
12-हापुड़	188	1	3	192	Hapur
13-गौतमबुद्ध नगर	135	1	15	151	G. B. Nagar
14-बुलन्दशहर	478	6	8	492	Bulandshahar
मेरठ मण्डल	**1547**	**26**	**105**	**1678**	**Meerut Div.**
15-मथुरा	312	5	8	325	Mathura
16-आगरा	463	9	30	502	Agra
17-फिरोजाबाद	311	4	12	327	Firozabad
18-मैनपुरी	269	3	3	275	Mainpuri
आगरा मण्डल	**1355**	**21**	**53**	**1429**	**Agra Div.**
19-अलीगढ़	416	9	18	443	Aligarh
20-हाथरस	187	3	2	192	Hathras
21-एटा	223	3	2	228	Etah
22-कासगंज	210	2	2	214	Kasganj
अलीगढ़ मण्डल	**1036**	**17**	**24**	**1077**	**Aligarh Div.**
23-बदायूँ	387	4	5	396	Badaun
24-बरेली	497	7	21	525	Bareilly
25-पीलीभीत	235	3	3	241	Pilibhit
26-शाहजहाँपुर	377	3	11	391	Shahjahanpur
बरेली मण्डल	**1496**	**17**	**40**	**1553**	**Bareilly Div.**

अनुबद्ध.....

Contd.....

8- परिवार कल्याण / Family Welfare

8.1 - उ0प्र0 में परिवार कल्याण चिकित्सालय/केन्द्रों की जिलेवार संख्या

Districtwise No. of family welfare clinics / centres in U.P.

वर्ष/जिला/मण्डल/क्षेत्र	राजकीय / Govt.		अन्य	योग	Year/District/Division/ Region
	ग्रामीण Rural	नगरीय Urban	Others	Total	
1	2	3	4	5	1
27-खीरी	476	3	4	483	kheri
28-सीतापुर	558	5	6	569	Sitapur
29-हरदोई	525	3	5	533	Hardoi
30-उन्नाव	419	3	5	427	Unnao
31-लखनऊ	390	28	52	470	Lucknow
32-रायबरेली	361	4	3	368	Raebareli
लखनऊ मण्डल	**2729**	**46**	**75**	**2850**	**Lucknow Div.**
33-फर्रूखाबाद	235	5	4	244	Farrukhabad
34-कन्नौज	239	3	3	245	Kannauj
35-इटावा	214	6	6	226	Etawah
36-औरैया	205	1	1	207	Auraiya
37-कानपुर देहात	267	1	0	268	Kanpur Dehat
38-कानपुर नगर	455	20	50	525	Kanpur Nagar
कानपुर मण्डल	**1615**	**36**	**64**	**1715**	**Kanpur Div.**
39-जालौन	336	4	6	346	Jalaun
40-झाँसी	382	5	13	400	Jhansi
41-ललितपुर	226	3	2	231	Lalitpur
झाँसी मण्डल	**944**	**12**	**21**	**977**	**Jhansi Div.**
42-हमीरपुर	265	3	2	270	Hamirpur
43-महोबा	173	3	2	178	Mahoba
44-बाँदा	348	4	2	354	Banda
45-चित्रकूट	181	1	1	183	Chitrakoot
चित्रकूट धाम मण्डल	**967**	**11**	**7**	**985**	**Chitrakoot Dham Div.**
46-फतेहपुर	369	3	3	375	Fatehpur
47-प्रतापगढ़	456	5	1	462	Pratapgarh
48-कौशाम्बी	210	1	1	212	Kaushambi
49-प्रयागराज	647	8	23	678	Prayagraj
प्रयागराज मण्डल	**1682**	**17**	**28**	**1727**	**Prayagraj Div.**
50-बाराबंकी	442	3	1	446	Barabanki
51-अयोध्या	307	7	6	320	Ayodhya
52-अम्बेडकरनगर	280	3	4	287	Ambedkar Nagar
53-सुल्तानपुर	318	3	2	323	Sultanpur
54-अमेठी	319	1	0	320	Amethi
अयोध्या मण्डल	**1666**	**17**	**13**	**1696**	**Ayodhya Div.**

अनुवद्ध.....

Contd.....

8- परिवार कल्याण / Family Welfare

8.1 - उ0प्र0 में परिवार कल्याण चिकित्सालय/केन्द्रों की जिलेवार संख्या

Districtwise No. of family welfare clinics / centres in U.P.

वर्ष/जिला/मण्डल/क्षेत्र	राजकीय / Govt.		अन्य	योग	Year/District/Division/ Region
	ग्रामीण Rural	नगरीय Urban	Others	Total	
1	2	3	4	5	1
55-बहराइच	355	3	2	360	Bahraich
56-श्रावस्ती	190	1	0	191	Shrawasti
57-बलरामपुर	265	2	1	268	Balrampur
58-गोण्डा	421	3	2	426	Gonda
देवीपाटन मण्डल	**1231**	**9**	**5**	**1245**	**Devipatan Division**
59-सिद्धार्थनगर	358	1	1	360	Sidarthnagar
60-बस्ती	328	4	2	334	Basti
61-संतकबीरनगर	217	2	2	221	Santkabirnagar
बस्ती मण्डल	**903**	**7**	**5**	**915**	**Basti Division**
62-महराजगंज	340	1	1	342	Maharajganj
63-गोरखपुर	546	8	23	577	Gorakhpur
64-कुशीनगर	423	1	1	425	Kushinagar
65-देवरिया	458	4	3	465	Deoria
गोरखपुर मण्डल	**1767**	**14**	**28**	**1809**	**Gorakhpur Division**
66-आजमगढ़	610	4	3	617	Azamgarh
67-मऊ	277	2	4	283	Mau
68-बलिया	467	3	2	472	Ballia
आजमगढ़ मण्डल	**1354**	**9**	**9**	**1372**	**Azamgarh Division**
69-जौनपुर	617	3	3	623	Jaunpur
70-गाजीपुर	484	4	2	490	Ghazipur
71-चन्दौली	288	2	2	292	Chandauli
72-वाराणसी	351	18	24	393	Varanasi
वाराणसी मण्डल	**1740**	**27**	**31**	**1798**	**Varanasi Division**
73-संतरविदास नगर	182	1	1	184	Santravidasnagar
74-मिर्जापुर	329	3	4	336	Mirzapur
75-सोनभद्र	217	3	1	221	Sonbhadra
विन्ध्याचल मण्डल	**728**	**7**	**6**	**741**	**Vindhyachal Division**
1. पश्चिमी सम्भाग	8689	129	315	9133	Western Region
2. केन्द्रीय सम्भाग	4262	73	129	4464	Central Region
3. बुन्देलखण्ड सम्भाग	1911	23	28	1962	Bundelkhand Region
4. पूर्वी सम्भाग	10260	101	121	10482	Eastern Region
उत्तर प्रदेश	**25122**	**326**	**593**	**26041**	**Uttar pradesh**

स्रोत:- महानिदेशालय परिवार कल्याण उ0प्र0। Source:- Directorate General of Family Welfare U.P.

8- परिवार कल्याण / Family Welfare

8.2 - उ0प्र0 में जिलेवार परिवार कल्याण योजनायें

Districtwise family welfare programmes in U.P.

(संख्या) (Number)

वर्ष/जिला/मण्डल/क्षेत्र	स्वैच्छिक नसबन्दी / Voluntary Sterlisation		लूप निवेशन / I.U.D.		Year/District/Division / Region
	लक्ष्य Target	उपलब्धि Achievement	लक्ष्य Target	उपलब्धि Achievement	
1	2	3	4	5	1
2011-12	970000	318843	2610967	1390745	2011-12
2012-13	970000	307648	2610967	1392238	2012-13
2013-14	970000	326963	2610967	1484877	2013-14
2014-15	970000	293054	2610967	1450226	2014-15
2015-16	970000	252714	2610967	1431879	2015-16
2016-17	970000	294326	2610967	1441967	2016-17
2017-18	970000	259005	2610967	1028443	2017-18
2018-19	970000	280778	2610967	830747	2018-19
2019-20	970000	303968	2610967	1010290	2019-20
1-सहारनपुर	16640	2504	43430	14464	Saharanpur
2-मुजफ्फरनगर	13717	3409	37973	11333	Muzaffarnagar
3-शामली	6967	586	19284	9184	Shamli
सहारनपुर मण्डल	**37324**	**6499**	**100687**	**34981**	**Saharanpur div.**
4-बिजनौर	18289	2243	52015	7183	Bijnor
5-मुरादाबाद	14455	2051	38097	12983	Moradabad
6-संभल	9956	223	26695	13070	Sambhal
7-रामपुर	11225	1442	29290	7419	Rampur
8-अमरोहा	8750	2631	23079	12246	Amroha
मुरादाबाद मण्डल	**62675**	**8590**	**169176**	**52901**	**Moradabad Div.**
9-मेरठ	17537	5260	45450	14995	Meerut
10-बागपत	6797	1499	17675	4778	Baghpat
11-गाजियाबाद	13359	2367	34524	17454	Ghaziabad
12-हापुड़	5863	1697	15155	9547	Hapur
13-गौतमबुद्ध नगर	6957	2844	17991	10927	G. B. Nagar
14-बुलन्दशहर	17072	4526	44945	18014	Bulandshahar
मेरठ मण्डल	**67585**	**18193**	**175740**	**75715**	**Meerut Div.**
15-मथुरा	12095	7740	32500	12129	Mathura
16-आगरा	21095	9485	55045	40563	Agra
17-फिरोजाबाद	11956	3396	31310	32028	Firozabad
18-मैनपुरी	9304	1486	27771	25216	Mainpuri
आगरा मण्डल	**54450**	**22107**	**146626**	**109936**	**Agra Div.**
19-अलीगढ़	17467	4266	48333	25003	Aligarh
20-हाथरस	7784	2176	21550	17847	Hathras
21-एटा	8690	1702	22779	7286	Etah
22-कासगंज	7603	952	19914	5500	Kasganj
अलीगढ़ मण्डल	**41544**	**9096**	**112576**	**55636**	**Aligarh Div.**
23-बदायूँ	15421	2284	43430	13520	Badaun
24-बरेली	21036	3996	55550	17463	Bareilly
25-पीलीभीत	9609	1998	25755	7714	Pilibhit
26-शाहजहाँपुर	14896	3453	39390	18357	Shahjahanpur
बरेली मण्डल	**60962**	**11731**	**164125**	**57054**	**Bareilly Div.**

अनुबद्ध.....

Contd.....

8- परिवार कल्याण / Family Welfare

8.2 - उ0प्र0 में जिलेवार परिवार कल्याण योजनायें

Districtwise family welfare programmes in U.P.

(संख्या) (Number)

वर्ष/जिला/मण्डल/क्षेत्र	स्वैच्छिक नसबन्दी / Voluntary Sterlisation		लूप निवेशन / I.U.D.		Year/District/Division / Region
	लक्ष्य Target	उपलब्धि Achievement	लक्ष्य Target	उपलब्धि Achievement	
1	2	3	4	5	1
27-खीरी	18700	6614	51005	21981	kheri
28-सीतापुर	21132	9332	60186	20063	Sitapur
29-हरदोई	19852	3346	54035	18717	Hardoi
30-उन्नाव	15776	2980	42420	10279	Unnao
31-लखनऊ	21517	6634	56055	27492	Lucknow
32-रायबरेली	11940	4608	32492	9288	Raebareli
लखनऊ मण्डल	**108917**	**33514**	**296193**	**107820**	**Lucknow Div.**
33-फर्रूखाबाद	9208	784	24210	9623	Farrukhabad
34-कन्नौज	8093	848	20705	8116	Kannauj
35-इटावा	7832	2721	21697	19586	Etawah
36-औरैया	6888	1563	19098	14275	Auraiya
37-कानपुर देहात	9251	1219	27674	9124	Kanpur Dehat
38-कानपुर नगर	24179	4230	62620	29995	Kanpur Nagar
कानपुर मण्डल	**65451**	**11365**	**176004**	**90719**	**Kanpur Div.**
39-जालौन	8499	4152	22220	12114	Jalaun
40-झाँसी	10201	7525	26765	24782	Jhansi
41-ललितपुर	5709	7773	15150	9727	Lalitpur
झाँसी मण्डल	**24409**	**19450**	**64135**	**46623**	**Jhansi Div.**
42-हमीरपुर	6087	2069	16563	13475	Hamirpur
43-महोबा	4140	3201	13130	3834	Mahoba
44-बाँदा	8755	3381	22725	13011	Banda
45-चित्रकूट	4668	3570	12120	10992	Chitrakoot
चित्रकूट धाम मण्डल	**23650**	**12221**	**64538**	**41312**	**Chitrakoot Dham Div.**
46-फतेहपुर	13466	1970	38885	9130	Fatehpur
47-प्रतापगढ़	15936	4765	42420	7374	Pratapgarh
48-कौशाम्बी	7560	3341	20132	10013	Kaushambi
49-प्रयागराज	28868	17033	76828	26855	Prayagraj
प्रयागराज मण्डल	**65830**	**27109**	**178265**	**53372**	**Prayagraj Div.**
50-बाराबंकी	15611	4449	40400	9446	Barabanki
51-अयोध्या	12084	1519	31530	12570	Ayodhya
52-अम्बेडकरनगर	11833	2032	30585	12751	Ambedkar Nagar
53-सुल्तानपुर	12013	2373	36888	9836	Sultanpur
54-अमेठी	11477	1992	33539	16146	Amethi
अयोध्या मण्डल	**63018**	**12365**	**172942**	**60749**	**Ayodhya Div.**

अनुवद्ध..... Contd.....

8- परिवार कल्याण / Family Welfare

8.2 - उ0प्र0 में जिलेवार परिवार कल्याण योजनायें

Districtwise family welfare programmes in U.P.

(संख्या) (Number)

वर्ष/जिला/मण्डल/क्षेत्र	स्वैच्छिक नसबन्दी / Voluntary Sterlisation		लूप निवेशन / I.U.D.		Year/District/Division / Region
	लक्ष्य Target	उपलब्धि Achievement	लक्ष्य Target	उपलब्धि Achievement	
1	2	3	4	5	1
55-बहराइच	13925	3560	37883	9109	Bahraich
56-श्रावस्ती	6866	1152	18677	7998	Shrawasti
57-बलरामपुर	9849	1079	26260	11576	Balrampur
58-गोण्डा	16165	2062	41915	8623	Gonda
देवीपाटन मण्डल	**46805**	**7853**	**124735**	**37306**	**Devipatan Div.**
59-सिद्धार्थनगर	11908	2228	32320	10427	Siddharth Nagar
60-बस्ती	12089	1793	26775	15283	Basti
61-संतकबीरनगर	8328	1968	18436	7622	Santkabirnagar
बस्ती मण्डल	**32325**	**5989**	**77531**	**33332**	**Basti Div.**
62-महराजगंज	12666	6318	38602	12720	Maharajganj
63-गोरखपुर	22114	11248	64640	21951	Gorakhpur
64-कुशीनगर	16902	4633	44440	9517	Kushinagar
65-देवरिया	15952	4135	45450	7967	Deoria
गोरखपुर मण्डल	**67634**	**26334**	**193132**	**52155**	**Gorakhpur Div.**
66-आजमगढ़	23085	7475	60095	18674	Azamgarh
67-मऊ	10809	1567	29795	4249	Mau
68-बलिया	16075	4459	45450	3051	Ballia
आजमगढ़ मण्डल	**49969**	**13501**	**135340**	**25974**	**Azamgarh Div.**
69-जौनपुर	22856	8497	59085	13688	Jaunpur
70-गाजीपुर	17814	9553	52273	8855	Ghazipur
71-चन्दौली	9582	10899	24907	7429	Chandauli
72-वाराणसी	18396	10610	47813	20208	Varanasi
वाराणसी मण्डल	**68648**	**39559**	**184078**	**50180**	**Varanasi Div.**
73-संतरविदास नगर	7901	4091	20503	8405	Santravidasnagar
74-मिर्जापुर	12356	7283	31739	9061	Mirzapur
75-सोनभद्र	8547	7118	22902	7059	Sonbhadra
विन्ध्याचल मण्डल	**28804**	**18492**	**75144**	**24525**	**Vindhyachal Div.**
1. पश्चिमी सम्भाग	356561	82132	954640	437823	Western Region
2. केन्द्रीय सम्भाग	171424	45382	465772	165515	Central Region
3. बुन्देलखण्ड सम्भाग	48059	31671	128673	87935	Bundelkhand Region
4. पूर्वी सम्भाग	393956	144783	1061882	319017	Eastern Region
उत्तर प्रदेश	**970000**	**303968**	**2610967**	**1010290**	**Uttar pradesh**

स्रोत:- महानिदेशालय परिवार कल्याण, उ0प्र0। Source:- Directorate General of Family Welfare, U.P.

9- समाज कल्याण / Social Welfare

9.1 - उ0प्र0 में ग्रामीण विकास एवं निर्बल वर्ग हेतु किए गये कार्यो की प्रगति

Progress of work done for rural development & welfare of economically weaker section in U.P.

योजनायें	इकाई Unit	2018-19 लक्ष्य Target	2018-19 उपलब्धि Achievement	2019-20 लक्ष्य Target	2019-20 उपलब्धि Achievement	Schemes
1	2	3	4	5	6	1
1- पेयजल योजना- हैन्ड पम्प	लाख संख्या	**	**	**	**	Drinking Water Scheme
2- राष्ट्रीय बायो गैस परियोजना	संख्या	**	**	**	**	National Bio-gas scheme
3- महामाया आवास योजना	लाख संख्या		**योजना-2012-13 से संचालित नहीं है ।**			Maha Maya Awas Yojana.
4- इन्दिरा आवास/प्रधानमंत्री आवास योजना	लाख संख्या	3.97	4.73(Including last year balance house)	1.79	1.92(Including last year balance house)	Indira Awas Yojana / Pradhan Mantri Awas Yojana
5- स्वर्ण जयन्ती रोजगार योजना	लाख संख्या		**योजना 2013-14 से NRLM में सम्मिलित**			Swarn Jayanti Villege Self Employment Scheme
6- प्रधानमन्त्री ग्राम सड़क योजना	कि0मी0	1953.610	1688.270	560.17	376.08	P. M. Village Road Scheme
7-महात्मा गाँधी राष्ट्रीय ग्रामीण रोजगार गारण्टी योजना	लाख मानव दिवस	2000.00	2125.1	2500.00	2444.42	Mahatma gandhi National Rural Employment Gurantee Scheme
8- महामाया आवास सर्वजन योजना	लाख संख्या		**योजना-2012-13 से संचालित नहीं है ।**			Maha Maya Awas SarvaJan Yojana.
9- अम्बेडकर विशेष रोजगार योजना	लाख संख्या	**	**	**	**	Ambedkar Vishesh Rojgar Yojana
10- लोहिया ग्रामीण आवास योजना	लाख संख्या		**योजना-संचालित नहीं है ।**			Lohiya Awas Yojana.
11-एन0आर0एल0एम0	**	**	**	**	**	NRLM
11-(अ)समूह गठन	समूह संख्या	71214	65157	93379	109625	SHG Formation
11-(ब)रिवॉल्विग फण्ड	समूह संख्या	56302	40091	65000	67918	Revolving Fund
11-(सी)बैक क्रेडिट	समूह संख्या	36998	25305	51275	34362	Bank Credit
11-(डी)कम्युनिटी इन्वेस्टमेंट फण्ड	समूह संख्या	38090	30558	58500	52512	Community investment
12- विधायक निधि	संख्या	**	12957 **परियोजना पूर्ण**	**	6076.00 **परियोजना पूर्ण**	Vidhayak Nidhi

..अनुपलब्ध .. Not Available

स्रोत- ग्राम्य विकास विभाग, उ0 प्र0 Source:- Department of Rural Development, U.P.

10. सामाजिक सुरक्षा एवं प्रतिरक्षा / Social security & social defence

(पुलिस अपराध एवं सुधार गृह / Police crime &Sudhar grah)

10.1- उ0प्र0 में पुलिस थानों एवं पुलिस चौकियों की जिलेवार संख्या 2020

Districtwise Police station & Police post in year 2020

(31 मार्च 2020को) (As on 31 March. 2020)

वर्ष/जिला/मण्डल/क्षेत्र	थाना Police station	पुलिस चौकी Police post	विद्युत थानों की संख्या Number of Police station for electricity	योग Total	Year/District/Division/Region
1	2	3	4	5	1
1-सहारनपुर	22	5	1	28	Saharanpur
2-मुजफ्फरनगर	22	3	1	26	Muzaffarnagar
3-शामली	9	0	1	10	Shamli
सहारनपुर मण्डल	**53**	**8**	**3**	64	**Saharanpur div.**
4-बिजनौर	22	2	1	25	Bijnor
5-मुरादाबाद	20	2	1	23	Moradabad
6-संभल	12	0	1	13	Sambhal
7-रामपुर	16	4	1	21	Rampur
8-अमरोहा	13	0	1	14	Amroha
मुरादाबाद मण्डल	**83**	**8**	**5**	96	**Moradabad Div.**
9-मेरठ	32	2	1	35	Meerut
10-बागपत	11	0	1	12	Baghpat
11-गाजियाबाद	19	12	1	32	Ghaziabad
12-हापुड़	10	0	1	11	Hapur
13-गौतमबुद्ध नगर	24	9	1	34	G. B. Nagar
14-बुलन्दशहर	28	5	1	34	Bulandshahar
मेरठ मण्डल	**124**	**28**	**6**	158	**Meerut Div.**
15-मथुरा	22	5	1	28	Mathura
16-आगरा	43	6	1	50	Agra
17-फिरोजाबाद	24	2	1	27	Firozabad
18-मैनपुरी	14	10	1	25	Mainpuri
आगरा मण्डल	**103**	**23**	**4**	130	**Agra Div.**
19-अलीगढ़	30	19	1	50	Aligarh
20-हाथरस	11	2	1	14	Hathras
21-एटा	19	3	1	23	Etah
22-कासगंज	11	0	1	12	Kasganj
अलीगढ़ मण्डल	**71**	**24**	**4**	99	**Aligarh Div.**
23-बदायूँ	22	4	1	27	Badaun
24-बरेली	29	2	1	32	Bareilly
25-पीलीभीत	16	3	1	20	Pilibhit
26-शाहजहाँपुर	23	2	1	26	Shahjahanpur
बरेली मण्डल	**90**	**11**	**4**	105	**Bareilly Div.**
27-खीरी	26	7	1	34	kheri
28-सीतापुर	28	2	1	31	Sitapur
29-हरदोई	25	3	1	29	Hardoi
30-उन्नाव	21	2	1	24	Unnao
31-लखनऊ	45	7	1	53	Lucknow
32-रायबरेली	19	9	1	29	Raebareli
लखनऊ मण्डल	**164**	**30**	**6**	200	**Lucknow Div.**

अनुवद्ध.....

Contd.....

10. सामाजिक सुरक्षा एवं प्रतिरक्षा / Social security & social defence

(पुलिस अपराध एवं सुधार गृह / Police crime &Sudhar grah)

10.1- उ0प्र0 में पुलिस थानों एवं पुलिस चौकियों की जिलेवार संख्या 2020

Districtwise Police station & Police post in year 2020

(31 मार्च 2020को) (As on 31 March. 2020)

वर्ष/जिला/मण्डल/क्षेत्र	थाना Police station	पुलिस चौकी Police post	विद्युत थानों की संख्या Number of Police station for electricity	योग Total	Year/District/Division/Region
1	2	3	4	5	1
33-फर्रूखाबाद	15	0	1	16	Farrukhabad
34-कन्नौज	10	2	1	13	Kannauj
35-इटावा	21	13	1	35	Etawah
36-औरैया	11	12	1	24	Auraiya
37-कानपुर देहात	17	3	1	21	Kanpur Dehat
38-कानपुर नगर	45	6	1	52	Kanpur Nagar
कानपुर मण्डल	**119**	**36**	**6**	161	**Kanpur Div.**
39-जालौन	19	3	1	23	Jalaun
40-झाँसी	26	5	1	32	Jhansi
41-ललितपुर	16	3	1	20	Lalitpur
झाँसी मण्डल	**61**	**11**	**3**	75	**Jhansi Div.**
42-हमीरपुर	14	5	1	20	Hamirpur
43-महोबा	11	3	1	15	Mahoba
44-बाँदा	18	6	1	25	Banda
45-चित्रकूट	12	4	1	17	Chitrakoot
चित्रकूट धाम मण्डल	**55**	**18**	**4**	77	**Chitrakoot Dham Div.**
46-फतेहपुर	21	9	1	31	Fatehpur
47-प्रतापगढ़	24	1	1	26	Pratapgarh
48-कौशाम्बी	14	4	1	19	Kaushambi
49-प्रयागराज	39	7	1	47	Prayagraj
प्रयागराज मण्डल	**98**	**21**	**4**	123	**Prayagraj Div.**
50-बाराबंकी	23	0	1	24	Barabanki
51-अयोध्या	18	6	1	25	Ayodhya
52-अम्बेडकरनगर	19	0	1	20	Ambedkar Nagar
53-सुल्तानपुर	19	4	1	24	Sultanpur
54-अमेठी	16	0	1	17	Amethi
अयोध्या मण्डल	**95**	**10**	**5**	110	**Ayodhya Div.**

अनुवद्ध.....

Contd.....

10. सामाजिक सुरक्षा एवं प्रतिरक्षा / Social security & social defence

(पुलिस अपराध एवं सुधार गृह / Police crime &Sudhar grah)

10.1- उ0प्र0 में पुलिस थानों एवं पुलिस चौकियों की जिलेवार संख्या 2020

Districtwise Police station & Police post in year 2020

(31 मार्च 2020को) (As on 31 March. 2020)

वर्ष/जिला/मण्डल/क्षेत्र	थाना Police station	पुलिस चौकी Police post	विद्युत थानों की संख्या Number of Police station for electricity	योग Total	Year/District/Division/Region
1	2	3	4	5	1
55-बहराइच	23	1	1	25	Bahraich
56-श्रावस्ती	8	1	1	10	Shrawasti
57-बलरामपुर	16	0	1	17	Balrampur
58-गोण्डा	18	3	1	22	Gonda
देवीपाटन मण्डल	**65**	**5**	**4**	74	**Devipatan Div.**
59-सिद्धार्थनगर	21	0	1	22	SiddharthNagar
60-बस्ती	17	0	1	18	Basti
61-संतकबीरनगर	9	0	1	10	SantkabirNagar
बस्ती मण्डल	**47**	**0**	**3**	**50**	**Basti Div.**
62-महराजगंज	18	0	1	19	Maharajganj
63-गोरखपुर	29	3	1	33	Gorakhpur
64-कुशीनगर	18	1	1	20	KushiNagar
65-देवरिया	19	0	1	20	Deoria
गोरखपुर मण्डल	**84**	**4**	**4**	92	**Gorakhpur Div.**
66-आजमगढ़	26	3	1	30	Azamgarh
67-मऊ	13	1	1	15	Mau
68-बलिया	23	8	1	32	Ballia
आजमगढ़ मण्डल	**62**	**12**	**3**	77	**Azamgarh Div.**
69-जौनपुर	28	1	1	30	Jaunpur
70-गाजीपुर	26	14	1	41	Ghazipur
71-चन्दौली	16	13	1	30	Chandauli
72-वाराणसी	28	4	1	33	Varanasi
वाराणसी मण्डल	**98**	**32**	**4**	134	**Varanasi Div.**
73-संतरविदास नगर	10	3	1	14	SantravidasNagar
74-मिर्जापुर	16	8	1	25	Mirzapur
75-सोनभद्र	22	9	1	32	Sonbhadra
विन्ध्याचल मण्डल	**48**	**20**	**3**	71	**Vindhyachal Div.**
1. पश्चिमी सम्भाग	581	129	30	740	Western Region
2. केन्द्रीय सम्भाग	270	48	10	328	Central Region
3. बुन्देलखण्ड सम्भाग	116	29	7	152	Bundelkhand Region
4. पूर्वी सम्भाग	553	95	28	676	Eastern Region
उत्तर प्रदेश	**1520**	**301**	**75**	**1896**	**Uttar pradesh**

स्रोत:पुलिस महानिदेशक, उ0प्र0 । Source : D. G.Police, U.P.

10. सामाजिक सुरक्षा एवं प्रतिरक्षा / Social security & social defence

(पुलिस अपराध एवं सुधार गृह / Police crime and Sudhar grah)

10.2 – उत्तर प्रदेश में पुलिस शक्ति

Strength of Police force in U.P.

(31 मार्च को) (As on 31 March.)

मद	वर्ष / years					Item
	2011	2017	2018	2019	2020	
1	2	3	4	5	6	1
स्वीकृत पुलिस शक्ति						Sanctioned strength of police
1. महानिदेशक, महानिरीक्षक, अपर महानिरीक्षक एवं उप महानिरीक्षक	168	167	167	176	179	Director general, Inspector general, Additional Inspector general & D.I.G.
2. वरिष्ठ पुलिस अधीक्षक, सहायक अधीक्षक एवं उप अधीक्षक	1319	1210	1246	1522	1596	Senior-Superintendents of police, Asstt. Superintendents & Deputy Superintendents
3. निरीक्षक, उप निरीक्षक एवं सहायक उपनिरीक्षक	21919	45728	45722	47034	47161	Inspectors, Sub inspectors& Asstt. Sub inspector
4. हवलदार (घुड़सवार हवलदार सहित)	58840	69329	70735	74103	75600	Head constables (Including Mounted Head Constables)
5 घुड़सवार/पुलिस कान्सटेबिल (नदी पुलिस सहित)	249484	212066	215255	229721	234479	Mounted/ Constables(including river constables)
योग	**331730**	**328500**	**333125**	**352556**	**359015**	**Total**

स्रोत : पुलिस महानिदेशक, उ0प्र0 ।

10. सामाजिक सुरक्षा एवं प्रतिरक्षा / Social Security & Social Defence

(पुलिस अपराध एवं सुधार गृह / Police crime and Sudhar grah)

10.3 - उत्तर प्रदेश में अपराध सम्बन्धी घटनायें

Incidents of crimes in U.P.

(31 दिसम्बर को) **(As on 31 Dec.)**

वर्ष	हत्या	डकैती	नकबजनी	चोरी	राहजनी
Year	Murder	Dacoity	Burglary	Theft	Robbery
1	2	3	4	5	6
2011	4951	379	5765	36683	3148
2012	4966	322	6187	37376	..
2013	5047	596	6683	17001	3591
2014	5150	294	6921	18819	3920
2015	4732	277	6683	19645	3637
2016	4889	284	7503	22070	4502
2017	4324	263	9272	25631	4089
2018	4018	144	8320	24332	3218
2019	3806	124	8309	21780	2241

अनुवद्ध..... Contd.....

10. सामाजिक सुरक्षा एवं प्रतिरक्षा / Social Security & Social Defence

(पुलिस अपराध एवं सुधार गृह / Police crime and Sudhar grah)

10.3 – उत्तर प्रदेश में अपराध सम्बन्धी घटनायें

Incidents of crimes in U.P

(31 दिसम्बर को) **(As on 31 Dec.)**

वर्ष	अपहरण एवं अपनयन	दंगे	सदोष मानव बध	सिक्के का कूटीकरण	बलात्कार	विविध	कुल प्रज्ञान योग्य
Year	Kidnapping & abduction	Riots	Culpable homicide	Counter fiting	Rape	Miscellaneous	Total Cognisable crime
1	7	8	9	10	11	12	13
2011	8500	5022	1454	270	2042	126921	195135
2012	8878	..	1410	205	1963	127951	198093
2013	11183	6089	1268	158	3050	144205	226445
2014	12361	6438	1412	111	3467	250	240475
2015	11999	6813	1338	120	3025	151074	241920
2016	15898	8018	1272	159	4816	174482	282171
2017	19921	8990	1267	180	4246	193970	310084
2018	21711	8908	1351	237	3946	231718	342355
2019	16590	5714	1271	82	3065	258705	353131

..अप्राप्त .. Not Available

स्रात : राज्य अपराध आभलख ब्यूरा, उ0प्र0 लखनऊ ।

Source : State Crime Information Bureau , U.P. Lucknow.

10. सामाजिक सुरक्षा एवं प्रतिरक्षा / Social Security & Social Defence

(पुलिस अपराध एवं सुधार गृह / Police crime & sudhar grah)

10.4- उत्तर प्रदेश में कैदियों की जिलेवार संख्या 2019-20

Districtwise No. of Convicts in U.P.2019-20

वर्ष/जिला/मण्डल/क्षेत्र	कैदी दोष सिद्ध (Convict)					विचाराधीन (Under trial)						महायोग	Year/District/Division/ Region
	पुरूष Male	महिला Female	नाबालिग Junvenile	विदेशी foreign	योग Total	पुरूष Male	महिला Female	नाबालिग Junvenile	विदेशी foreign	अन्य Other	योग Total	Grand Total	
1	2	3	4	5	6	7	8	9	10	11	12	13	1
1-सहारनपुर	273	24	0	0	297	1210	38	52	2	0	1302	1599	Saharanpur
2-मुजफ्फरनगर	245	9	0	0	254	1167	32	35	1	0	1235	1489	Muzaffarnagar
3-शामली	88	2	0	0	90	541	10	7	1	0	559	649	Shamli
सहारनपुर मण्डल	**606**	**35**	**0**	**0**	**641**	**2918**	**80**	**94**	**4**	**0**	**3096**	**3737**	**Saharanpur div.**
4-बिजनौर	189	4	0	0	193	784	31	22	2	0	839	1032	Bijnor
5-मुरादाबाद	235	10	4	0	249	1092	47	65	0	1	1205	1454	Moradabad
6-संभल	38	3	1	0	42	683	27	19	0	1	730	772	Sambhal
7-रामपुर	217	21	0	1	239	633	28	10	3	0	674	913	Rampur
8-अमरोहा	179	8	0	0	187	523	20	18	0	0	561	748	Amroha
मुरादाबाद मण्डल	**858**	**46**	**5**	**1**	**910**	**3715**	**153**	**134**	**5**	**2**	**4009**	**4919**	**Moradabad Div.**
9-मेरठ	514	40	1	0	555	1650	84	92	5	1	1832	2387	Meerut
10-बागपत	167	0	0	0	167	515	0	21	0	0	536	703	Baghpat
11-गाजियाबाद	565	44	7	2	618	2977	92	153	6	1	3229	3847	Ghaziabad
12-हापुड़	133	9	0	0	142	723	25	16	0	1	765	907	Hapur
13-गौतमबुद्ध नगर	413	9	0	4	426	2098	51	100	28	0	2277	2703	G. B. Nagar
14-बुलन्दशहर	549	22	0	0	571	1231	79	56	0	0	1366	1937	Bulandshahar
मेरठ मण्डल	**2341**	**124**	**8**	**6**	**2479**	**9194**	**331**	**438**	**39**	**3**	**10005**	**12484**	**Meerut Div.**
15-मथुरा	138	10	0	23	171	1159	55	63	75	0	1352	1523	Mathura
16-आगरा	2438	42	0	7	2487	2206	130	94	16	0	2446	4933	Agra
17-फिरोजाबाद	427	35	0	0	462	904	56	47	1	0	1008	1470	Firozabad
18-मैनपुरी	202	19	0	0	221	856	46	19	0	0	921	1142	Mainpuri
आगरा मण्डल	**3205**	**106**	**0**	**30**	**3341**	**5125**	**287**	**223**	**92**	**0**	**5727**	**9068**	**Agra Div.**
19-अलीगढ़	479	27	0	0	506	1416	63	71	1	0	1551	2057	Aligarh
20-हाथरस	140	12	0	0	152	559	22	14	0	0	595	747	Hathras
21-एटा	170	19	0	0	189	933	32	31	0	0	996	1185	Etah
22-कासगंज	182	3	1	0	186	518	24	5	0	0	547	733	Kasganj
अलीगढ़ मण्डल	**971**	**61**	**1**	**0**	**1033**	**3426**	**141**	**121**	**1**	**0**	**3689**	**4722**	**Aligarh Div.**
23-बदायूँ	404	37	3	0	444	859	27	35	0	0	921	1365	Badaun
24-बरेली	2812	31	0	3	2846	1817	70	69	6	0	1962	4808	Bareilly
25-पीलीभीत	325	18	0	0	343	503	24	29	0	0	556	899	Pilibhit
26-शाहजहाँपुर	220	13	0	0	233	1038	35	44	0	0	1117	1350	Shahjahanpur
बरेली मण्डल	**3761**	**99**	**3**	**3**	**3866**	**4217**	**156**	**177**	**6**	**0**	**4556**	**8422**	**Bareilly Div.**

अनुवद्ध.....

Contd.....

10. सामाजिक सुरक्षा एवं प्रतिरक्षा / Social Security & Social Defence

(पुलिस अपराध एवं सुधार गृह / Police crime & sudhar grah)

10.4- उत्तर प्रदेश में कैदियों की जिलेवार संख्या 2019-20

Districtwise No. of Convicts in U.P.2019-20

वर्ष/जिला/मण्डल/क्षेत्र	कैदी दोष सिद्ध (Convict)					विचाराधीन (Under trial)						महायोग	Year/District/Division/ Region
	पुरूष Male	महिला Female	नाबालिग Junvenile	विदेशी foreign	योग Total	पुरूष Male	महिला Female	नाबालिग Junvenile	विदेशी foreign	अन्य Other	योग Total	Grand Total	
1	2	3	4	5	6	7	8	9	10	11	12	13	1
27-खीरी	202	16	1	6	225	1045	52	75	19	0	1191	1416	kheri
28-सीतापुर	249	8	1	0	258	1235	43	47	1	0	1326	1584	Sitapur
29-हरदोई	414	17	0	0	431	962	63	50	1	0	1076	1507	Hardoi
30-उन्नाव	223	15	1	0	239	727	39	38	0	0	804	1043	Unnao
31-लखनऊ	908	220	0	17	1145	2305	96	165	22	0	2588	3733	Lucknow
32-रायबरेली	114	4	0	0	118	825	33	44	1	0	903	1021	Raebareli
लखनऊ मण्डल	**2110**	**280**	**3**	**23**	**2416**	**7099**	**326**	**419**	**44**	**0**	**7888**	**10304**	**Lucknow Div.**
33-फर्रूखाबाद	2489	21	0	0	2510	572	20	9	0	0	601	3111	Farrukhabad
34-कन्नौज	213	13	0	0	226	430	23	38	0	0	491	717	Kannauj
35-इटावा	224	27	0	0	251	551	32	25	0	0	608	859	Etawah
36-औरैया	194	20	0	0	214	503	22	13	0	0	538	752	Auraiya
37-कानपुर देहात	300	14	0	0	314	1173	33	44	5	0	1255	1569	Kanpur Dehat
38-कानपुर नगर	422	16	3	0	441	1717	74	80	3	0	1874	2315	Kanpur Nagar
कानपुर मण्डल	**3842**	**111**	**3**	**0**	**3956**	**4946**	**204**	**209**	**8**	**0**	**5367**	**9323**	**Kanpur Div.**
39-जालौन	220	16	1	0	237	508	21	13	0	0	542	779	Jalaun
40-झाँसी	314	29	0	0	343	711	42	34	0	0	787	1130	Jhansi
41-ललितपुर	96	8	0	0	104	305	15	10	0	1	331	435	Lalitpur
झाँसी मण्डल	**630**	**53**	**1**	**0**	**684**	**1524**	**78**	**57**	**0**	**1**	**1660**	**2344**	**Jhansi Div.**
42-हमीरपुर	270	7	4	0	281	335	19	20	0	0	374	655	Hamirpur
43-महोबा	78	8	0	0	86	217	4	16	0	0	237	323	Mahoba
44-बाँदा	232	8	0	0	240	528	23	12	0	0	563	803	Banda
45-चित्रकूट	179	5	0	0	184	375	20	14	0	0	409	593	Chitrakoot
चित्रकूट धाम मण्डल	**759**	**28**	**4**	**0**	**791**	**1455**	**66**	**62**	**0**	**0**	**1583**	**2374**	**Chitrakoot Dham Div.**
46-फतेहपुर	346	10	0	0	356	853	48	48	0	0	949	1305	Fatehpur
47-प्रतापगढ़	91	4	0	0	95	649	35	44	0	0	728	823	Pratapgarh
48-कौशाम्बी	136	11	1	0	148	531	21	21	0	0	573	721	Kaushambi
49-प्रयागराज	1566	38	6	0	1610	2193	100	79	0	1	2373	3983	Prayagraj
प्रयागराज मण्डल	**2139**	**63**	**7**	**0**	**2209**	**4226**	**204**	**192**	**0**	**1**	**4623**	**6832**	**Prayagraj Div.**
50-बाराबंकी	223	10	0	0	233	902	51	27	0	0	980	1213	Barabanki
51-अयोध्या	308	7	0	1	316	639	65	41	0	0	745	1061	Ayodhya
52-अम्बेडकरनगर	168	0	0	0	168	344	0	42	0	0	386	554	Ambedkar Nagar
53-सुल्तानपुर	76	7	0	0	83	422	24	35	0	0	481	564	Sultanpur
54-अमेठी	34	1	0	0	35	298	7	25	0	0	330	365	Amethi
अयोध्या मण्डल	**809**	**25**	**0**	**1**	**835**	**2605**	**147**	**170**	**0**	**0**	**2922**	**3757**	**Ayodhya Div.**

अनुवद्ध.....

Contd.....

10. सामाजिक सुरक्षा एवं प्रतिरक्षा / Social Security & Social Defence

(पुलिस अपराध एवं सुधार गृह / Police crime & sudhar grah)

10.4- उत्तर प्रदेश में कैदियों की जिलेवार संख्या 2019-20

Districtwise No. of Convicts in U.P.2019-20

वर्ष/जिला/मण्डल/क्षेत्र	कैदी दोष सिद्ध (Convict)					विचाराधीन (Under trial)						महायोग	Year/District/Division/ Region
	पुरूष Male	महिला Female	नाबालिग Junvenile	विदेशी foreign	योग Total	पुरूष Male	महिला Female	नाबालिग Junvenile	विदेशी foreign	अन्य Other	योग Total	Grand Total	
1	2	3	4	5	6	7	8	9	10	11	12	13	1
55-बहराइच	153	2	1	12	168	608	28	19	52	0	707	875	Bahraich
56-श्रावस्ती	26	1	1	0	28	156	12	6	7	0	181	209	Shrawasti
57-बलरामपुर	80	1	0	2	83	242	13	13	6	3	277	360	Balrampur
58-गोण्डा	220	8	3	1	232	499	19	51	2	11	582	814	Gonda
देवीपाटन मण्डल	**479**	**12**	**5**	**15**	**511**	**1505**	**72**	**89**	**67**	**14**	**1747**	**2258**	**Devipatan Division**
59-सिद्धार्थनगर	238	20	0	0	258	350	32	31	0	0	413	671	SiddharthNagar
60-बस्ती	221	9	0	0	230	424	20	39	0	0	483	713	Basti
61-संतकबीरनगर	68	8	0	0	76	291	23	28	0	0	342	418	SantkabirNagar
बस्ती मण्डल	**527**	**37**	**0**	**0**	**564**	**1065**	**75**	**98**	**0**	**0**	**1238**	**1802**	**Basti Division**
62-महराजगंज	165	10	0	30	205	465	44	39	51	0	599	804	Maharajganj
63-गोरखपुर	166	16	0	0	182	1242	65	65	2	0	1374	1556	Gorakhpur
64-कुशीनगर	62	7	0	0	69	641	46	31	0	0	718	787	KushiNagar
65-देवरिया	68	6	0	0	74	552	34	34	0	0	620	694	Deoria
गोरखपुर मण्डल	**461**	**39**	**0**	**30**	**530**	**2900**	**189**	**169**	**53**	**0**	**3311**	**3841**	**Gorakhpur Div.**
66-आजमगढ़	260	44	0	0	304	922	43	61	1	0	1027	1331	Azamgarh
67-मऊ	148	4	0	0	152	313	24	51	0	0	388	540	Mau
68-बलिया	209	12	2	0	223	466	36	47	0	3	552	775	Ballia
आजमगढ़ मण्डल	**617**	**60**	**2**	**0**	**679**	**1701**	**103**	**159**	**1**	**3**	**1967**	**2646**	**Azamgarh Division**
69-जौनपुर	144	24	0	0	168	895	54	55	1	1	1006	1174	Jaunpur
70-गाजीपुर	115	7	0	0	122	542	29	46	0	0	617	739	Ghazipur
71-चन्दौली	50	3	1	0	54	606	17	11	7	0	641	695	Chandauli
72-वाराणसी	1816	13	0	12	1841	1084	58	32	1	0	1175	3016	Varanasi
वाराणसी मण्डल	**2125**	**47**	**1**	**12**	**2185**	**3127**	**158**	**144**	**9**	**1**	**3439**	**5624**	**Varanasi Division**
73-संतरविदास नगर	82	4	0	0	86	156	9	19	0	3	187	273	SantravidasNagar
74-मिर्जापुर	146	9	1	0	156	396	36	30	1	0	463	619	Mirzapur
75-सोनभद्र	132	11	0	0	143	670	38	36	0	0	744	887	Sonbhadra
विन्ध्याचल मण्डल	**360**	**24**	**1**	**0**	**385**	**1222**	**83**	**85**	**1**	**3**	**1394**	**1779**	**Vindhyachal Division**
1. पश्चिमी सम्भाग	14862	552	17	40	15471	30651	1245	1272	147	5	33320	48791	Western Region
2. केन्द्रीय सम्भाग	3401	330	6	23	3760	11744	532	618	52	0	12946	16706	Central Region
3. बुन्देलखण्ड सम्भाग	1389	81	5	0	1475	2979	144	119	0	1	3243	4718	Bundelkhand Region
4. पूर्वी सम्भाग	6948	287	16	58	7309	16596	932	1031	131	22	18712	26021	Eastern Region
उत्तर प्रदेश	**26600**	**1250**	**44**	**121**	**28015**	**61970**	**2853**	**3040**	**330**	**28**	**68221**	**96236**	**Uttar pradesh**

स्रोत :महानिदेशक कारागार, उ0प्र0।

Source: D.G.Karagar,U.P.

भाग–2–आर्थिक साँख्यिकी

PART-2- ECONOMIC STATISTICS

11- राज्य आय / State Income

11.1- उ0प्र0 में बाजार मूल्यों पर निवल राज्य घरेलू उत्पाद तथा प्रति व्यक्ति आय
(प्रचलित एवं स्थायी(2011-12) भावो पर)

Net State domestic products & Per Capita income in U.P.

(At current & constan(2011-12) prices)

मद	इकाई	2011-12	2015-16	2016-17	2017-18	2018-19*	2019-20#	Items
1	2	3	5	6	7	8	8	1
1. निवल राज्य घरेलू उत्पाद	करोड़ रु0							Net State Domestic Product (crore Rs)
(1) प्रचलित भावों पर		645132	1009386	1145620	1255700	1404761	1495758	(i) At current Prices
(2) 2011-12 के भावों पर		645132	792049	888453	923806	979159	1015735	At2011-12 Prices
2. प्रति व्यक्ति निवल राज्य (रु0 में) घरेलू उत्पाद								Per capita net state domestic product (crore Rs)
(1) प्रचलित भावों पर		32002	47118	52671	56861	62652	65704	(i) At current Prices
2011-12 के भावों पर		32002	36973	40847	41832	43670	44618	At 2011-12 Prices
3.निवल राज्य घरेलू उत्पाद के सूचकांक								Index No. of net State domestic product
(1) प्रचलित भावों पर		100.0	156.5	177.6	194.6	217.7	231.9	At current Price
(2)2011-12 के भावों पर		100.0	122.8	137.7	143.2	151.8	157.4	At 2011-12 Prices
4. प्रति व्यक्ति निवल राज्य घरेलू उत्पाद के सूचकांक								Index No. of per capita net State domestic product
(1) प्रचलित भावों पर		100.0	147.2	164.6	177.7	195.8	205.3	At current Prices
(2)2011-12 के भावों पर		100.0	115.5	127.6	130.7	136.5	139.4	At 2011-12 Prices

त्वरित अनुमान
* अनन्तिम अनुमान

Quick Est.
* Provisional Est.

उत्तर प्रदेश में प्रति व्यक्ति आय

Per Capita income in Uttar Pradesh

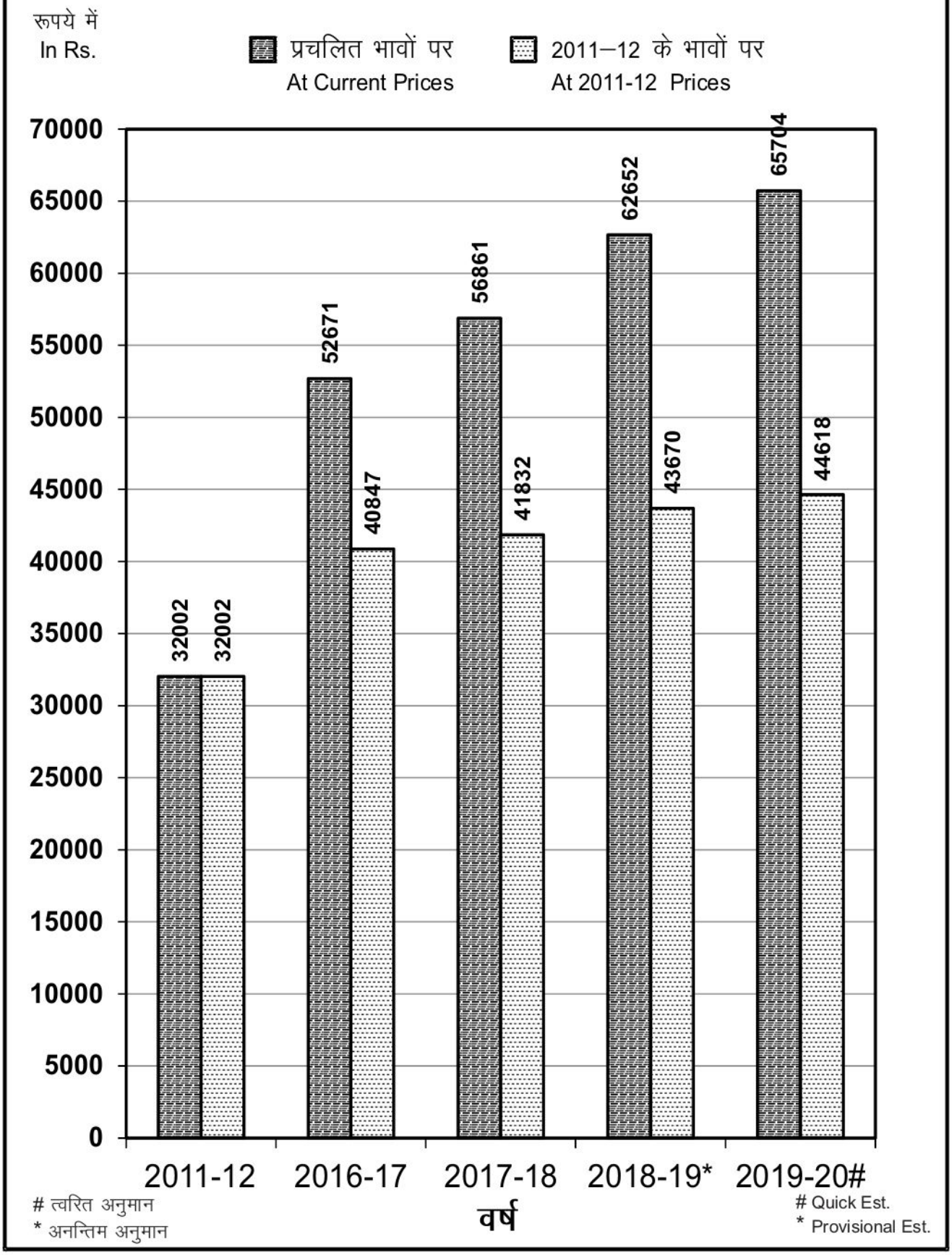

11- राज्य आय / State Income

11.2- उ0प्र0 में बाजार मूल्यों पर निवल राज्य घरेलू उत्पाद स्थायी (2011-12)भावों पर

Net State Domestic Product at Market price in U.P (2011-12)Price At Constant

(करोड़ रू0) (Crore Rs.)

मद	2011-12	2015-16	2016-17	2017-18	2018-19*	2019-20#	Items
1	2	3	4	5	6	7	1
1. प्राथमिक खण्ड	**175047.96**	**187038.46**	**199490.42**	**216474.95**	**224149.73**	**228499.90**	**Primary Sector**
(1) कृषि एवं पशुपालन	154498.25	161284.96	170515.58	174999.30	183403.32	187330.38	Agriculture & Livestock
(2) वन उद्योग एवं लट्ठे बनाना	12358.13	12200.44	13543.55	13550.28	13502.84	13519.17	Forestry & Logging
(3) मछली उद्योग	2445.25	2955.16	3635.65	3737.42	3870.41	4082.87	Fishing
(4) खनन एवं पत्थर निकालना	5746.33	10597.90	11795.64	24187.95	23373.16	23567.48	Mining & Quarrying
2. माध्यमिक खण्ड	**156273.60**	**191180.23**	**256678.84**	**240916.05**	**257318.72**	**256038.87**	**Secondary Sector**
(1) विर्निमाण	69194.42	94348.58	154477.3	133992.74	140898.19	135905.36	Manufacturing
(2) निर्माण कार्य	80905.39	90962.63	96243.19	99229.24	108350.83	111779.18	Construction
(3) विद्युत, गैस एवं जल सम्पूर्ति	6173.79	5869.02	5958.35	7694.07	8069.70	8354.33	Electricity, Gas & Water supply
3. तृतीयक खण्ड	**271654.14**	**357163.07**	**373097.85**	**402681.52**	**431056.41**	**464564.42**	**Tertiary Sector**
(1) परिवहन	17832.79	33968.91	36342.74	39949.58	44888.99	53112.06	Transport
(2) रेलवे	8504.96	9658.52	9195.50	10811.24	11050.08	10563.88	Railway
(3) संग्रहण	950.35	1011.19	1014.81	1084.10	1081.21	1113.84	Collation
(4) संचार	7102.56	16204.50	14744.97	12946.43	12934.76	13521.45	Communication
(5) व्यापार होटल एवं जलपान गृह	64749.04	82030.84	87000.52	92632.00	97330.12	103672.62	Trade, Hotel & Restaurant
(6) बैक व्यापार एवं बीमा	24784.34	35834.32	35312.27	37977.30	38923.65	39896.74	Banking & Insurance
(7) स्थावर सम्पदा आवास गृहों का स्वामित्व तथा व्यवसायिक सेवायें	83795.69	99763.36	103896.46	108323.04	115241.85	122310.77	Real state ownership of dwelling & Business activities
(8) सार्वजनिक प्रशासन तथा प्रतिरक्षा	32607.55	40987.22	45498.44	53657.91	59228.39	66351.26	Public Administrtion & Defence
(9) अन्य सेवायें	31326.86	37704.21	40092.14	45299.92	50377.36	54021.80	Other Services

त्वरित अनुमान
* अनन्तिम अनुमान

Quick Est.
* Provisional Est.

11- राज्य आय / State Income

11.3- उ0प्र0 में बाजार मूल्यों पर निवल राज्य घरेलू उत्पाद (आधार वर्ष 2011-12)प्रचलित भावों पर

Net State Domestic Product at Market Price in U.P. (Base Year 2011-12) At Current Prices

(करोड़ रू0) **(Crore Rs.)**

मद	2011-12	2015-16	2016-17	2017-18	2018-19*	2019-20#	Items
1	2	3	4	5	6	7	1
1. प्राथमिक खण्ड	**175047.96**	**258698.05**	**281792.08**	**315908.74**	**335483.56**	**356301.73**	**Primary Sector**
(1) कृषि एवं पशुपालन	154498.25	232692.47	250563.14	273030.64	289300.53	305740.90	Agriculture & Live Stock
(2) वन उद्योग एवं लट्ठे बनाना	12358.13	13101.83	16188.21	16787.52	17511.42	19570.51	Forestory & Logging
(3) मछली उद्योग	2445.25	3480.48	4394.47	4516.54	7675.98	9784.74	Fishing
(4) खनन एवं पत्थर निकालना	5746.33	9423.27	10646.26	21574.04	20995.63	21205.58	Mining & Quarrying
2. माध्यमिक खण्ड	**156273.60**	**234165.89**	**295814.87**	**304012.33**	**338482.20**	**340514.75**	**Secondry Sector**
(1) विर्निमाण	69194.42	110310.61	159801.78	153826.81	166871.49	162415.83	Manufacturing
(2) निर्माण कार्य	80905.39	108627.61	117508.72	128858.91	149534.76	155067.44	Construction
(3) विद्युत, गैस एवं जल सम्पूर्ति	6173.79	15227.67	18504.37	21326.61	22075.95	23031.48	Electricity, Gas & Water supply
3. तृतीयक खण्ड	**271654.14**	**436365.10**	**476212.95**	**535949.04**	**604563.18**	**657567.85**	**Tertiary Sector**
(1) परिवहन	17832.79	37860.85	41343.12	46234.42	54718.22	57268.77	Transport
(2) रेलवे	8504.96	11454.38	12497.06	14845.79	15349.16	14919.38	Railway
(3) संग्रहण	950.35	1275.08	1344.59	1484.23	1554.11	1676.81	Collation
(4) संचार	7102.56	18883.42	17755.33	16109.78	16938.59	18145.36	Communication
(5)व्यापार होटल एवं जलपान गृह	64749.04	96777.65	106454.06	119088.13	132311.72	141950.57	Trade, Hotel & Restaurant
(6) बैंक व्यापार एवं बीमा	24784.34	38570.66	38013.52	43935.06	48568.56	50657.01	Banking & Insurance
(7)स्थावर सम्पदा आवास गृहों का स्वामित्व तथा व्यवसायिक सेवायें	83795.69	131778.20	144588.10	156980.24	176451.34	193606.86	Real state ownership of dwelling & Business activities
(8) सार्वजनिक प्रशासन तथा प्रतिरक्षा	32607.55	50619.22	58656.59	71735.26	81397.58	96527.81	Public Administrtion & Defence
(9) अन्य सेवायें	31326.86	49145.64	55560.58	65536.13	77273.90	82815.28	Other Services

त्वरित अनुमान

* अनन्तिम अनुमान

Quick Est.

* Provisional Est.

11.4- उ0प्र0 में मुख्य खण्डवार निवल राज्य घरेलू उत्पाद के सूचकांक

(आधार वर्ष 2011-12)

Indices of net State Domestic Product by Major Sectors in U.P.

(Base Year 2011-12)

(प्रतिशत) (Percentage)

मद	2011-12	2015-16	2016-17	2017-18	2018-19*	2019-20#	Items
1	2	4	5	6	7	7	1
1. निवल राज्य घरेलू उत्पाद सूचकांक(बाजार मूल्यो पर)							1- Index no. of NetState Domestic Product(at market price)
(1) प्रचलित भावों पर	100.0	156.5	177.6	194.6	217.7	231.9	At current Prices
(2)2011-12 के भावों पर	100.0	122.8	137.7	143.2	151.8	157.4	At 2011-12 Prices
2. प्राथमिक खण्ड सूचकांक(बुनियादी मूल्यो पर)							Primary Sector Index(at basic prices)
(1) प्रचलित भावों पर	100.0	147.8	161.0	180.5	191.7	203.5	At current Prices
(2) 2011-12 के भावों पर	100.0	106.8	114.0	123.7	128.1	130.5	At 2011-12 Prices
3. माध्यमिक खण्ड सूचकांक(बुनियादी मूल्यो पर)							SecondarySector Index (at basic prices)
(1) प्रचलित भावों पर	100.0	149.8	189.3	194.5	216.6	217.9	At current Price
(2) 2011-12के भावों पर	100.0	122.3	164.2	154.2	164.7	163.8	At2011-12 Prices
4. त्तीयक खण्ड सूचकांक(बुनियादी मूल्यो पर)							Tertiary Sector Index (at basic prices)
(1) प्रचलित भावों पर	100.0	160.6	175.3	197.3	222.5	242.1	At current Prices
(2) 2011-12 के भावों पर	100.0	131.5	137.3	148.2	158.7	171.0	At 2011-12 Prices
5- प्रति व्यक्ति निवल राज्य घरेलू उत्पाद सूचकांक(बाजार मूल्यो पर)							Per capita net State Domestic Product Index at market price
(1) प्रचलित भावों पर	100.0	147.2	164.6	177.7	195.8	205.3	At current Price
(2) 2011-12 के भावों पर	100.0	115.5	127.6	130.7	136.5	139.4	At 2011-12 Prices

त्वरित अनुमान * अनन्तिम अनुमान

Quick Est. * Provisional Est.

11- राज्य आय / State Income

11.5- उ0प्र0 एवं भारत में निवल राज्य मूल्य वर्धन /निवल मूल्य वर्धन(NSVA/NVA)में गत वर्षो से प्रतिशत वृद्धि (2011-12) के भावों पर

Percentage growth in Net State Value Added/Net Value Added (NSVA/NVA) Over previous Year in U.P. & India (At 2011-12)Prices

खण्ड	2011-12	2015-16	2016-17	2017-18	2018-19	2019-20	Sectors
1	2	3	4	5	6	7	1
उत्तर प्रदेश							Uttar Pradesh
1. प्राथमिक खण्ड	-	5.6	6.7	8.5	3.5	1.9	Primary Sector
2. माध्यमिक खण्ड	-	15	34.3	-6.1	6.8	-0.5	Secondary Sector
3. तृतीयक खण्ड	-	7.3	4.5	7.9	7.0	7.8	Tertiary Sector
निवल राज्य मूल्य वर्धन(बुनियादी मूल्यां पर)	-	8.8	12.8	3.7	6.1	4.0	Total Net state value added(at basic prices)
भारत							**India**
1. प्राथमिक खण्ड	-	1.9	7.6	5.8	0.7	-	Primary Sector
2. माध्यमिक खण्ड	-	10.1	7.5	6.6	5.9	-	Secondary Sector
3. तृतीयक खण्ड	-	9.4	8.2	6.6	7.4	-	Tertiary Sector
निवल मूल्य वर्धन(बुनियादी मूल्यां पर)	-	8.1	7.9	6.4	5.7	3.9	Total Net value added(at basic prices)

(-)not available

11- राज्य आय / State Income

11.6- भारतवर्ष के चुने हुए राज्यों में प्रति व्यक्ति आय 2011-12 के भावों पर (रु0 में)

Per Capita Income in selected States Of India At 2011-12 Prices (In Rs.)

राज्य	2011-12	2015-16	2016-17	2017-18	2018-19	2019-20	States
1	2	3	4	5	6	7	1
1-आन्ध्र प्रदेश	69000	88609	94115	103214	107241	115333	Andhra Pradesh
2-असम	41142	50642	53575	57835	60695	na	Asam
3-बिहार	21750	24064	25820	26699	28668	31287	Bihar
4-गुजरात	87481	120683	129738	142068	153495	na	Gujrat
5-हरियाणा	106085	137818	150241	159892	169409	180026	Hariyana
6-हिमाचल प्रदेश	87721	112723	122208	130644	139469	146268	Himanchal Pradesh
7-कर्नाटक	90263	116819	131254	143827	153276	161931	Karnatak
8-केरल	97912	120387	129251	138368	148078	na	Keral
9-मघ्य प्रदेश	38551	47351	52782	54264	56498	59929	Madhaya Pradesh
10-महाराष्ट्र	99564	122889	133691	140724	147450	na	Maharashtra
11-ओडिशा	48370	58838	67821	72760	76417	80330	Odisha
12-पंजाब	85577	100141	105848	110802	115882	120569	Punjab
13-राजस्थान	57192	68565	71394	74441	78570	81355	Rajsthan
14-तमिलनाडु	92984	115875	123206	133029	142941	153853	Tamilnadu
15-उत्तर प्रदेश	32002	36973	40847	41832	43670	44618	Uttar Pradesh
16-पश्चिम बंगाल	51543	57255	60618	64007	67300	71757	West Bengal
17-उत्तराखण्ड	100305	126952	138286	147204	155151	na	Uttarakhand
18-छत्तीसगढ़	55177	61515	64372	66122	69500	71938	Chattisgarh
19-झारखण्ड	41254	44524	48826	52277	64982	57863	Jharkhand
20-दिल्ली	185361	233115	244255	255431	269505	283636	Delhi
भारत	**63462**	**77659**	**83003**	**87828**	**92065**	**94954**	**India**

12.1(अ)– उ0प्र0 में भूमि उपयोगिता के जिलेवार आंकड़े

Districtwise Land Utilisation in U.P.

(क्षेत्रफल हे0 में) (Area in Hect.)

वर्ष/जिला/मण्डल/क्षेत्र	भूमि उपयोगिता के लिए प्रतिवेदित क्षेत्रफल Reporting Area for land utilisation	वन Forest	Year/District/Division / Region
1	2	3	1
2011-12	24170454	1655575	2011-12
2012-13	24170454	1658068	2012-13
2013-14	24170454	1658153	2013-14
2014-15	24170454	1658608	2014-15
2015-16	24170454	1666173	2015-16
2016-17	24170454	1666317	2016-17
1–सहारनपुर	363791	33260	Saharanpur
2–मुजफ्फरनगर	293815	24054	Muzaffarnagar
3–शामली	127683	5484	Shamli
सहारनपुर मण्डल	**785289**	**62798**	**Saharanpur div.**
4–बिजनौर	464545	54451	Bijnor
5–मुरादाबाद	223920	64	Moradabad
6–संभल	245330	232	Sambhal
7–रामपुर	235726	6611	Rampur
8–अमरोहा	216879	21001	Amroha
मुरादाबाद मण्डल	**1386400**	**82359**	**Moradabad Div.**
9–मेरठ	273005	21314	Meerut
10–बागपत	134983	1629	Baghpat
11–गाजियाबाद	92658	1824	Ghaziabad
12–हापुड़	114276	846	Hapur
13–गौतमबुद्ध नगर	125422	1869	G. B. Nagar
14–बुलन्दशहर	364974	8448	Bulandshahar
मेरठ मण्डल	**1105318**	**35930**	**Meerut Div.**
15–मथुरा	330328	1823	Mathura
16–आगरा	398970	35733	Agra
17–फिरोजाबाद	241180	8659	Firozabad
18–मैनपुरी	272723	1776	Mainpuri
आगरा मण्डल	**1243201**	**47991**	**Agra Div.**
19–अलीगढ़	371261	2577	Aligarh
20–हाथरस	180155	1795	Hathras
21–एटा	244068	1034	Etah
22–कासगंज	195601	2060	Kasganj
अलीगढ़ मण्डल	**991085**	**7466**	**Aligarh Div.**
23–बदायूँ	426768	6902	Badaun
24–बरेली	406915	352	Bareilly
25–पीलीभीत	378384	80043	Pilibhit
26–शाहजहाँपुर	437469	10498	Shahjahanpur
बरेली मण्डल	**1649536**	**97795**	**Bareilly Div.**

अनुवद्ध..... Contd.....

12.1(अ)– उ0प्र0 में भूमि उपयोगिता के जिलेवार आंकड़े

Districtwise Land Utilisation in U.P.

(क्षेत्रफल हे0 में) (Area in Hect.)

वर्ष/जिला/मण्डल/क्षेत्र	भूमि उपयोगिता के लिए प्रतिवेदित क्षेत्रफल Reporting Area for land utilisation	वन Forest	Year/District/Division / Region
1	2	3	1
27–खीरी	772788	165487	kheri
28–सीतापुर	573891	5772	Sitapur
29–हरदोई	598876	12271	Hardoi
30–उन्नाव	460222	16981	Unnao
31–लखनऊ	251596	12000	Lucknow
32–रायबरेली	392045	4802	Raebareli
लखनऊ मण्डल	**3049418**	**217313**	**Lucknow Div.**
33–फर्रूखाबाद	219911	258	Farrukhabad
34–कन्नौज	208973	19052	Kannauj
35–इटावा	240270	30147	Etawah
36–औरैया	206126	10275	Auraiya
37–कानपुर देहात	314984	5797	Kanpur Dehat
38–कानपुर नगर	301326	5617	Kanpur Nagar
कानपुर मण्डल	**1491590**	**71146**	**Kanpur Div.**
39–जालौन	454434	28178	Jalaun
40–झाँसी	501327	34401	Jhansi
41–ललितपुर	509791	76158	Lalitpur
झाँसी मण्डल	**1465552**	**138737**	**Jhansi Div.**
42–हमीरपुर	390865	24015	Hamirpur
43–महोबा	327429	16142	Mahoba
44–बाँदा	438949	5193	Banda
45–चित्रकूट	338897	59767	Chitrakoot
चित्रकूट धाम मण्डल	**1496140**	**105117**	**Chitrakoot Dham Div.**
46–फतेहपुर	422126	7595	Fatehpur
47–प्रतापगढ़	361629	569	Pratapgarh
48–कौशाम्बी	185504	195	Kaushambi
49–प्रयागराज	557074	21476	Prayagraj
प्रयागराज मण्डल	**1526333**	**29835**	**Prayagraj Div.**
50–बाराबंकी	388587	5974	Barabanki
51–अयोध्या	260266	3299	Ayodhya
52–अम्बेडकरनगर	236203	328	Ambedkar Nagar
53–सुल्तानपुर	265881	637	Sultanpur
54–अमेठी	238201	2111	Amethi
अयोध्या मण्डल	**1389138**	**12349**	**Ayodhya Div.**

अनुवद्ध..... Contd.....

12–कृषि / Agriculture

12.1(अ)– उ0प्र0 में भूमि उपयोगिता के जिलेवार आंकड़े

Districtwise Land Utilisation in U.P.

(क्षेत्रफल हे0 में) (Area in Hect.)

वर्ष/जिला/मण्डल/क्षेत्र	भूमि उपयोगिता के लिए प्रतिवेदित क्षेत्रफल Reporting Area for land utilisation	वन Forest	Year/District/Division / Region
1	2	3	1
55–बहराइच	486062	68480	Bahraich
56–श्रावस्ती	192887	34353	Shrawasti
57–बलरामपुर	324697	58796	Balrampur
58–गोण्डा	401038	12347	Gonda
देवीपाटन मण्डल	**1404684**	**173976**	**Devipatan Div.**
59–सिद्धार्थनगर	297814	3708	Siddharth Nagar
60–बस्ती	277039	4368	Basti
61–संतकबीरनगर	174810	4358	Sant Kabir Nagar
बस्ती मण्डल	**749663**	**12434**	**Basti Div.**
62–महराजगंज	290548	50266	Mahrajganj
63–गोरखपुर	335217	5842	Gorakhpur
64–कुशीनगर	291469	817	Kushi Nagar
65–देवरिया	249376	264	Deoria
गोरखपुर मण्डल	**1166610**	**57189**	**Gorakhpur Div.**
66–आजमगढ़	424058	110	Azamgarh
67–मऊ	171624	568	Mau
68–बलिया	299265	81	Ballia
आजमगढ़ मण्डल	**894947**	**759**	**Azamgarh Div.**
69–जौनपुर	399713	429	Jaunpur
70–गाजीपुर	333214	111	Ghazipur
71–चन्दौली	253374	77400	Chandauli
72–वाराणसी	152678	54	Varanasi
वाराणसी मण्डल	**1138979**	**77994**	**Varanasi Div.**
73–संतरविदास नगर	103102	76	Sant.Ravidas Nagar
74–मिर्जापुर	452508	109333	Mirzapur
75–सोनभद्र	680961	325720	Sonbhadra
विन्ध्याचल मण्डल	**1236571**	**435129**	**Vindhyachal Div.**
1. पश्चिमी सम्भाग	8036109	394071	Western Region
2. केन्द्रीय सम्भाग	4476441	242296	Central Region
3. बुन्देलखण्ड सम्भाग	2961692	243854	Bundelkhand Region
4. पूर्वी सम्भाग	8696212	786096	Eastern Region
उत्तर प्रदेश	**24170454**	**1666317**	**Uttar pradesh**

अनुवद्ध..... Contd.....

12–कृषि / Agriculture

12.1(अ)– उ0प्र0 में भूमि उपयोगिता के जिलेवार आंकड़े

Districtwise Land Utilisation in U.P.

(क्षेत्रफल हे0 में) **(Area in Hect.)**

वर्ष/जिला/मण्डल/क्षेत्र	कृषि अयोग्य भूमि not available for cultivation		Land	Year/District/ Division/Region
	खेती के अतिरिक्त अन्य प्रयोग में आने वाली भूमि	ऊसर और खेती के अयोग्य भूमि	योग	
	Land put Under non- Agr. Use	barren and uncultivable land	Total	
1	4	5	6	1
2011-12	2893204	457224	3350428	2011-12
2012-13	2892676	478727	3371403	2012-13
2013-14	3026963	464473	3491436	2013-14
2014-15	3045852	461683	3507535	2014-15
2015-16	3123410	452806	3576216	2015-16
2016-17	3146749	444864	3591613	2016-17
1–सहारनपुर	51885	275	52160	Saharanpur
2–मुजफ्फरनगर	40988	2132	43120	Muzaffarnagar
3–शामली	15490	97	15587	Shamli
सहारनपुर मण्डल	**108363**	**2504**	**110867**	**Saharanpur div.**
4–बिजनौर	65980	3070	69050	Bijnor
5–मुरादाबाद	33590	2026	35616	Moradabad
6–संभल	36790	79	36869	Sambhal
7–रामपुर	30695	4726	35421	Rampur
8–अमरोहा	19385	410	19795	Amroha
मुरादाबाद मण्डल	**186440**	**10311**	**196751**	**Moradabad Div.**
9–मेरठ	44350	3203	47553	Meerut
10–बागपत	19080	1845	20925	Baghpat
11–गाजियाबाद	29520	1230	30750	Ghaziabad
12–हापुड़	18973	1480	20453	Hapur
13–गौतमबुद्ध नगर	41280	1890	43170	G. B. Nagar
14–बुलन्दशहर	43950	4696	48646	Bulandshahar
मेरठ मण्डल	**197153**	**14344**	**211497**	**Meerut Div.**
15–मथुरा	41418	3442	44860	Mathura
16–आगरा	46980	3754	50734	Agra
17–फिरोजाबाद	28980	6385	35365	Firozabad
18–मैनपुरी	34405	14704	49109	Mainpuri
आगरा मण्डल	**151783**	**28285**	**180068**	**Agra Div.**
19–अलीगढ़	41355	5714	47069	Aligarh
20–हाथरस	20814	2008	22822	Hathras
21–एटा	24628	1580	26208	Etah
22–कासगंज	27295	2580	29875	Kasganj
अलीगढ़ मण्डल	**114092**	**11882**	**125974**	**Aligarh Div.**
23–बदायूँ	51685	5080	56765	Badaun
24–बरेली	56670	7466	64136	Bareilly
25–पीलीभीत	44712	5510	50222	Pilibhit
26–शाहजहाँपुर	41950	6585	48535	Shahjahanpur
बरेली मण्डल	**195017**	**24641**	**219658**	**Bareilly Div.**

अनुवद्ध.....

Contd.....

12–कृषि / Agriculture

12.1(अ)– उ0प्र0 में भूमि उपयोगिता के जिलेवार आंकड़े

Districtwise Land Utilisation in U.P.

(क्षेत्रफल हे0 में) (Area in Hect.)

वर्ष/जिला/मण्डल/क्षेत्र	कृषि अयोग्य भूमि not available for cultivation		Land	Year/District/ Division/Region
	खेती के अतिरिक्त अन्य प्रयोग में आने वाली भूमि	ऊसर और खेती के अयोग्य भूमि	योग	
	Land put Under non- Agr. Use	barren and uncultivable land	Total	
1	4	5	6	1
27–खीरी	90685	3511	94196	kheri
28–सीतापुर	67262	5620	72882	Sitapur
29–हरदोई	55860	14150	70010	Hardoi
30–उन्नाव	56716	11420	68136	Unnao
31–लखनऊ	58784	6350	65134	Lucknow
32–रायबरेली	41330	13530	54860	Raebareli
लखनऊ मण्डल	**370637**	**54581**	**425218**	**Lucknow Div.**
33–फर्रूखाबाद	30810	6273	37083	Farrukhabad
34–कन्नौज	22730	4180	26910	Kannauj
35–इटावा	27490	6820	34310	Etawah
36–औरैया	22450	6542	28992	Auraiya
37–कानपुर देहात	31974	14980	46954	Kanpur Dehat
38–कानपुर नगर	46490	13525	60015	Kanpur Nagar
कानपुर मण्डल	**181944**	**52320**	**234264**	**Kanpur Div.**
39–जालौन	41002	8539	49541	Jalaun
40–झाँसी	49111	32015	81126	Jhansi
41–ललितपुर	43216	14180	57396	Lalitpur
झाँसी मण्डल	**133329**	**54734**	**188063**	**Jhansi Div.**
42–हमीरपुर	33880	8081	41961	Hamirpur
43–महोबा	39303	7663	46966	Mahoba
44–बाँदा	44206	10200	54406	Banda
45–चित्रकूट	31788	19988	51776	Chitrakoot
चित्रकूट धाम मण्डल	**149177**	**45932**	**195109**	**Chitrakoot Dham Div.**
46–फतेहपुर	54475	10013	64488	Fatehpur
47–प्रतापगढ़	71386	9028	80414	Pratapgarh
48–कौशाम्बी	24480	8085	32565	Kaushambi
49–प्रयागराज	94550	14947	109497	Prayagraj
प्रयागराज मण्डल	**244891**	**42073**	**286964**	**Prayagraj Div.**
50–बाराबंकी	61194	3614	64808	Barabanki
51–अयोध्या	40850	3550	44400	Ayodhya
52–अम्बेडकरनगर	41965	3324	45289	Ambedkar Nagar
53–सुल्तानपुर	41350	7850	49200	Sultanpur
54–अमेठी	33790	7180	40970	Amethi
अयोध्या मण्डल	**219149**	**25518**	**244667**	**Ayodhya Div.**

अनुवद्ध.....

Contd.....

12–कृषि / Agriculture

12.1(अ)– उ0प्र0 में भूमि उपयोगिता के जिलेवार आंकड़े

Districtwise Land Utilisation in U.P.

(क्षेत्रफल हे0 में) **(Area in Hect.)**

वर्ष/जिला/मण्डल/क्षेत्र	कृषि अयोग्य भूमि not available for cultivation		Land	Year/District/ Division/Region
	खेती के अतिरिक्त अन्य प्रयोग में आने वाली भूमि	ऊसर और खेती के अयोग्य भूमि	योग	
	Land put Under non- Agr. Use	barren and uncultivable land	Total	
1	4	5	6	1
55–बहराइच	58697	3280	61977	Bahraich
56–श्रावस्ती	24780	140	24920	Shrawasti
57–बलरामपुर	35188	3580	38768	Balrampur
58–गोण्डा	57326	3375	60701	Gonda
देवीपाटन मण्डल	**175991**	**10375**	**186366**	Devipatan Div.
59–सिद्धार्थनगर	38892	2250	41142	Siddharth Nagar
60–बस्ती	41950	3605	45555	Basti
61–संतकबीरनगर	30580	1702	32282	Sant Kabir Nagar
बस्ती मण्डल	**111422**	**7557**	**118979**	Basti Div.
62–महराजगंज	33656	1105	34761	Mahrajganj
63–गोरखपुर	49290	4300	53590	Gorakhpur
64–कुशीनगर	52986	2810	55796	Kushi Nagar
65–देवरिया	34527	1650	36177	Deoria
गोरखपुर मण्डल	**170459**	**9865**	**180324**	Gorakhpur Div.
66–आजमगढ़	62907	6715	69622	Azamgarh
67–मऊ	26436	1802	28238	Mau
68–बलिया	47589	4345	51934	Ballia
आजमगढ़ मण्डल	**136932**	**12862**	**149794**	Azamgarh Div.
69–जौनपुर	50380	6840	57220	Jaunpur
70–गाजीपुर	50980	2950	53930	Ghazipur
71–चन्दौली	28590	2280	30870	Chandauli
72–वाराणसी	33380	1910	35290	Varanasi
वाराणसी मण्डल	**163330**	**13980**	**177310**	Varanasi Div.
73–संतरविदास नगर	18850	1913	20763	Sant.Ravidas Nagar
74–मिर्जापुर	57800	8155	65955	Mirzapur
75–सोनभद्र	59990	13032	73022	Sonbhadra
विन्ध्याचल मण्डल	**136640**	**23100**	**159740**	Vindhyachal Div.
1. पश्चिमी सम्भाग	1056328	115782	1172110	Western Region
2. केन्द्रीय सम्भाग	564770	96713	661483	Central Region
3. बुन्देलखण्ड सम्भाग	282506	100666	383172	Bundelkhand Region
4. पूर्वी सम्भाग	1243145	131703	1374848	Eastern Region
उत्तर प्रदेश	**3146749**	**444864**	**3591613**	**Uttar pradesh**

अनुवद्ध..... Contd.....

12.1(अ)- उ0प्र0 में भूमि उपयोगिता के जिलेवार आंकड़े

Districtwise Land Utilisation in U.P.

(क्षेत्रफल हे0 में) **(Area in Hect.)**

वर्ष/जिला/मण्डल/क्षेत्र	स्थायी चारागाह एवं अन्य चराई की भूमि	अन्य वृक्षों झाड़ियों आदि का क्षे0 जो वास्तविक बोये गये क्षेत्र में सम्मिलित नहीं है	कृष्य बेकार भूमि	योग	Year/District/ Division/ Region
	Permanent pastures & other graze land	Land Under miscellaneous trees, crops, grooves etc. not included in net area sown	Cultivable waste	Total	
1	7	8	9	10	1
2011-12	65720	350344	419905	835969	2011-12
2012-13	65612	349868	423165	838645	2012-13
2013-14	65389	325430	410154	800973	2013-14
2014-15	65198	305012	405316	775526	2014-15
2015-16	64720	291181	395089	750990	2015-16
2016-17	64883	284791	389328	739002	2016-17
1–सहारनपुर	174	1238	480	1892	Saharanpur
2–मुजफ्फरनगर	105	1929	1270	3304	Muzaffarnagar
3–शामली	309	79	49	437	Shamli
सहारनपुर मण्डल	**588**	**3246**	**1799**	**5633**	**Saharanpur div.**
4–बिजनौर	481	1250	2280	4011	Bijnor
5–मुरादाबाद	100	1838	790	2728	Moradabad
6–संभल	391	3253	1050	4694	Sambhal
7–रामपुर	1	1552	390	1943	Rampur
8–अमरोहा	189	108	170	467	Amroha
मुरादाबाद मण्डल	**1162**	**8001**	**4680**	**13843**	**Moradabad Div.**
9–मेरठ	369	160	2821	3350	Meerut
10–बागपत	97	122	2485	2704	Baghpat
11–गाजियाबाद	32	138	2422	2592	Ghaziabad
12–हापुड़	52	76	890	1018	Hapur
13–गौतमबुद्ध नगर	497	237	1743	2477	G. B. Nagar
14–बुलन्दशहर	924	267	3305	4496	Bulandshahar
मेरठ मण्डल	**1971**	**1000**	**13666**	**16637**	**Meerut Div.**
15–मथुरा	1334	838	5250	7422	Mathura
16–आगरा	897	9780	2950	13627	Agra
17–फिरोजाबाद	615	526	3735	4876	Firozabad
18–मैनपुरी	1354	1320	4145	6819	Mainpuri
आगरा मण्डल	**4200**	**12464**	**16080**	**32744**	**Agra Div.**
19–अलीगढ़	1730	200	6600	8530	Aligarh
20–हाथरस	1015	255	1145	2415	Hathras
21–एटा	347	206	9173	9726	Etah
22–कासगंज	234	480	10180	10894	Kasganj
अलीगढ़ मण्डल	**3326**	**1141**	**27098**	**31565**	**Aligarh Div.**
23–बदायूँ	318	4160	2003	6481	Badaun
24–बरेली	325	2622	1284	4231	Bareilly
25–पीलीभीत	260	3544	2810	6614	Pilibhit
26–शाहजहाँपुर	1050	2641	2284	5975	Shahjahanpur
बरेली मण्डल	**1953**	**12967**	**8381**	**23301**	**Bareilly Div.**

12.1(अ)- उ0प्र0 में भूमि उपयोगिता के जिलेवार आंकड़े

Districtwise Land Utilisation in U.P.

(क्षेत्रफल हे0 में) **(Area in Hect.)**

वर्ष/जिला/मण्डल/क्षेत्र	स्थायी चारागाह एवं अन्य चराई की भूमि	अन्य वृक्षों झाड़ियों आदि का क्षे0 जो वास्तविक बोये गये क्षेत्र में सम्मिलित नहीं है	कृष्य बेकार भूमि	योग	Year/District/ Division/ Region
	Permanent pastures & other graze land	Land Under miscellaneous trees, crops, grooves etc. not included in net area sown	Cultivable waste	Total	
1	7	8	9	10	1
27–खीरी	890	3280	2755	6925	kheri
28–सीतापुर	679	4560	6127	11366	Sitapur
29–हरदोई	4599	10039	10010	24648	Hardoi
30–उन्नाव	3466	2731	10428	16625	Unnao
31–लखनऊ	3077	1975	4806	9858	Lucknow
32–रायबरेली	3349	9075	16302	28726	Raebareli
लखनऊ मण्डल	**16060**	**31660**	**50428**	**98148**	**Lucknow Div.**
33–फर्रूखाबाद	601	1565	3029	5195	Farrukhabad
34–कन्नौज	2095	701	1688	4484	Kannauj
35–इटावा	530	970	10056	11556	Etawah
36–औरैया	1296	977	4344	6617	Auraiya
37–कानपुर देहात	370	2645	3915	6930	Kanpur Dehat
38–कानपुर नगर	3670	2598	8133	14401	Kanpur Nagar
कानपुर मण्डल	**8562**	**9456**	**31165**	**49183**	**Kanpur Div.**
39–जालौन	145	1951	1630	3726	Jalaun
40–झाँसी	674	1327	16927	18928	Jhansi
41–ललितपुर	2903	620	44321	47844	Lalitpur
झाँसी मण्डल	**3722**	**3898**	**62878**	**70498**	**Jhansi Div.**
42–हमीरपुर	460	686	6210	7356	Hamirpur
43–महोबा	582	680	9300	10562	Mahoba
44–बाँदा	499	902	10119	11520	Banda
45–चित्रकूट	39	22140	13051	35230	Chitrakoot
चित्रकूट धाम मण्डल	**1580**	**24408**	**38680**	**64668**	**Chitrakoot Dham Div.**
46–फतेहपुर	2800	5464	11244	19508	Fatehpur
47–प्रतापगढ़	518	15123	5574	21215	Pratapgarh
48–कौशाम्बी	511	3671	3405	7587	Kaushambi
49–प्रयागराज	1639	5654	11345	18638	Prayagraj
प्रयागराज मण्डल	**5468**	**29912**	**31568**	**66948**	**Prayagraj Div.**
50–बाराबंकी	1569	7854	7785	17208	Barabanki
51–अयोध्या	2033	7403	4445	13881	Ayodhya
52–अम्बेडकरनगर	656	3936	4045	8637	Ambedkar Nagar
53–सुल्तानपुर	1090	2024	6900	10014	Sultanpur
54–अमेठी	1996	7776	5905	15677	Amethi
अयोध्या मण्डल	**7344**	**28993**	**29080**	**65417**	**Ayodhya Div.**

12.1(अ)- उ0प्र0 में भूमि उपयोगिता के जिलेवार आंकड़े

Districtwise Land Utilisation in U.P.

(क्षेत्रफल हे0 में) **(Area in Hect.)**

वर्ष/जिला/मण्डल/क्षेत्र	स्थायी चारागाह एवं अन्य चराई की भूमि	अन्य वृक्षों झाड़ियों आदि का क्षे0 जो वास्तविक बोये गये क्षेत्र में सम्मिलित नहीं है	कृष्य बेकार भूमि	योग	Year/District/ Division/ Region
	Permanent pastures & other graze land	Land Under miscellaneous trees, crops, grooves etc. not included in net area sown	Cultivable waste	Total	
1	7	8	9	10	1
55–बहराइच	640	5750	2180	8570	Bahraich
56–श्रावस्ती	25	140	125	290	Shrawasti
57–बलरामपुर	273	5178	2076	7527	Balrampur
58–गोण्डा	1230	7380	5018	13628	Gonda
देवीपाटन मण्डल	**2168**	**18448**	**9399**	**30015**	**Devipatan Div.**
59–सिद्धार्थनगर	793	3501	2443	6737	Siddharth Nagar
60–बस्ती	516	5702	4135	10353	Basti
61–संतकबीरनगर	110	1713	1547	3370	Sant Kabir Nagar
बस्ती मण्डल	**1419**	**10916**	**8125**	**20460**	**Basti Div.**
62–महराजगंज	163	231	550	944	Mahrajganj
63–गोरखपुर	205	2754	5210	8169	Gorakhpur
64–कुशीनगर	308	4035	2280	6623	Kushi Nagar
65–देवरिया	65	3350	1850	5265	Deoria
गोरखपुर मण्डल	**741**	**10370**	**9890**	**21001**	**Gorakhpur Div.**
66–आजमगढ़	1340	5902	6370	13612	Azamgarh
67–मऊ	186	3562	2437	6185	Mau
68–बलिया	89	4510	1150	5749	Ballia
आजमगढ़ मण्डल	**1615**	**13974**	**9957**	**25546**	**Azamgarh Div.**
69–जौनपुर	1333	5602	8775	15710	Jaunpur
70–गाजीपुर	630	3365	3085	7080	Ghazipur
71–चन्दौली	19	1070	1036	2125	Chandauli
72–वाराणसी	17	2798	2850	5665	Varanasi
वाराणसी मण्डल	**1999**	**12835**	**15746**	**30580**	**Varanasi Div.**
73–संतरविदास नगर	288	541	250	1079	Sant.Ravidas Nagar
74–मिर्जापुर	493	15441	9925	25859	Mirzapur
75–सोनभद्र	224	35120	10533	45877	Sonbhadra
विन्ध्याचल मण्डल	**1005**	**51102**	**20708**	**72815**	**Vindhyachal Div.**
1. पश्चिमी सम्भाग	17722	43032	90821	151575	Western Region
2. केन्द्रीय सम्भाग	24469	50221	81505	156195	Central Region
3. बुन्देलखण्ड सम्भाग	5302	28306	101558	135166	Bundelkhand Region
4. पूर्वी सम्भाग	17390	163232	115444	296066	Eastern Region
उत्तर प्रदेश	**64883**	**284791**	**389328**	**739002**	**Uttar pradesh**

.. अप्राप्त .. Not Available

अनुवद्ध..... Contd.....

12–कृषि / Agriculture

12.1–(अ) उ0प्र0 में भूमि उपयोगिता के जिलेवार आंकड़े

Districtwise Land Utilisation in U.P.

(क्षेत्रफल हे0 में) **(Area in Hect.)**

वर्ष/जिला/मण्डल/ क्षेत्र	परती भूमि (वर्तमान परती के अतिरिक्त)	वर्तमान परती	योग	Year/District/ Division/ Region
	Fallow land (other than current Fallow)	Current fallow	Total	
1	11	12	13	1
2011-12	532850	1172566	1705416	2011-12
2012-13	537417	1201089	1738506	2012-13
2013-14	538694	1135310	1674004	2013-14
2014-15	509192	1121550	1630742	2014-15
2015-16	547334	1160558	1707892	2015-16
2016-17	519520	1090305	1609825	2016-17
1–सहारनपुर	3398	4428	7826	Saharanpur
2–मुजफ्फरनगर	1846	5887	7733	Muzaffarnagar
3–शामली	63	104	167	Shamli
सहारनपुर मण्डल	**5307**	**10419**	**15726**	**Saharanpur div.**
4–बिजनौर	209	2890	3099	Bijnor
5–मुरादाबाद	4879	7540	12419	Moradabad
6–संभल	2559	8300	10859	Sambhal
7–रामपुर	320	4015	4335	Rampur
8–अमरोहा	210	315	525	Amroha
मुरादाबाद मण्डल	**8177**	**23060**	**31237**	**Moradabad Div.**
9–मेरठ	1747	2625	4372	Meerut
10–बागपत	793	1579	2372	Baghpat
11–गाजियाबाद	1880	4358	6238	Ghaziabad
12–हापुड़	1594	3350	4944	Hapur
13–गौतमबुद्ध नगर	8067	16946	25013	G. B. Nagar
14–बुलन्दशहर	1218	2980	4198	Bulandshahar
मेरठ मण्डल	**15299**	**31838**	**47137**	**Meerut Div.**
15–मथुरा	2703	6230	8933	Mathura
16–आगरा	10985	28571	39556	Agra
17–फिरोजाबाद	7601	7752	15353	Firozabad
18–मैनपुरी	8860	8850	17710	Mainpuri
आगरा मण्डल	**30149**	**51403**	**81552**	**Agra Div.**
19–अलीगढ़	4517	2942	7459	Aligarh
20–हाथरस	2337	1555	3892	Hathras
21–एटा	3488	5489	8977	Etah
22–कासगंज	4603	4682	9285	Kasganj
अलीगढ़ मण्डल	**14945**	**14668**	**29613**	**Aligarh Div.**
23–बदायूँ	2946	6565	9511	Badaun
24–बरेली	3042	8627	11669	Bareilly
25–पीलीभीत	1202	7092	8294	Pilibhit
26–शाहजहाँपुर	3250	4597	7847	Shahjahanpur
बरेली मण्डल	**10440**	**26881**	**37321**	**Bareilly Div.**

अनुवद्ध..... Contd.....

12.1–(अ) उ0प्र0 में भूमि उपयोगिता के जिलेवार आंकड़े

Districtwise Land Utilisation in U.P.

(क्षेत्रफल हे0 में) **(Area in Hect.)**

वर्ष/जिला/मण्डल/क्षेत्र	परती भूमि (वर्तमान परती के अतिरिक्त)	वर्तमान परती	योग	Year/District/ Division/ Region
	Fallow land (other than current Fallow)	Current fallow	Total	
1	11	12	13	1
27–खीरी	2028	18576	20604	kheri
28–सीतापुर	13185	30137	43322	Sitapur
29–हरदोई	18684	51290	69974	Hardoi
30–उन्नाव	20142	23503	43645	Unnao
31–लखनऊ	17918	12348	30266	Lucknow
32–रायबरेली	32195	47062	79257	Raebareli
लखनऊ मण्डल	**104152**	**182916**	**287068**	**Lucknow Div.**
33–फर्रूखाबाद	1250	2628	3878	Farrukhabad
34–कन्नौज	1424	2174	3598	Kannauj
35–इटावा	6370	9324	15694	Etawah
36–औरैया	6365	8764	15129	Auraiya
37–कानपुर देहात	8992	28221	37213	Kanpur Dehat
38–कानपुर नगर	7018	23092	30110	Kanpur Nagar
कानपुर मण्डल	**31419**	**74203**	**105622**	**Kanpur Div.**
39–जालौन	5442	23176	28618	Jalaun
40–झाँसी	14304	40717	55021	Jhansi
41–ललितपुर	10937	22033	32970	Lalitpur
झाँसी मण्डल	**30683**	**85926**	**116609**	**Jhansi Div.**
42–हमीरपुर	4907	23381	28288	Hamirpur
43–महोबा	4226	35704	39930	Mahoba
44–बाँदा	5557	16794	22351	Banda
45–चित्रकूट	5647	28046	33693	Chitrakoot
चित्रकूट धाम मण्डल	**20337**	**103925**	**124262**	**Chitrakoot Dham Div.**
46–फतेहपुर	16557	25497	42054	Fatehpur
47–प्रतापगढ़	3806	27114	30920	Pratapgarh
48–कौशाम्बी	6067	15707	21774	Kaushambi
49–प्रयागराज	19603	35705	55308	Prayagraj
प्रयागराज मण्डल	**46033**	**104023**	**150056**	**Prayagraj Div.**
50–बाराबंकी	12909	23500	36409	Barabanki
51–अयोध्या	7501	11460	18961	Ayodhya
52–अम्बेडकरनगर	2415	5837	8252	Ambedkar Nagar
53–सुल्तानपुर	12123	15539	27662	Sultanpur
54–अमेठी	14649	16551	31200	Amethi
अयोध्या मण्डल	**49597**	**72887**	**122484**	**Ayodhya Div.**

अनुवद्ध..... Contd.....

12.1–(अ) उ0प्र0 में भूमि उपयोगिता के जिलेवार आंकड़े

Districtwise Land Utilisation in U.P.

(क्षेत्रफल हे0 में) **(Area in Hect.)**

वर्ष/जिला/मण्डल/ क्षेत्र	परती भूमि (वर्तमान परती के अतिरिक्त)	वर्तमान परती	योग	Year/District/ Division/ Region
	Fallow land (other than current Fallow)	Current fallow	Total	
1	11	12	13	1
55–बहराइच	8385	6108	14493	Bahraich
56–श्रावस्ती	2169	8733	10902	Shrawasti
57–बलरामपुर	214	3170	3384	Balrampur
58–गोण्डा	13644	19210	32854	Gonda
देवीपाटन मण्डल	**24412**	**37221**	**61633**	**Devipatan Div.**
59–सिद्धार्थनगर	4329	13626	17955	Siddharth Nagar
60–बस्ती	8332	9877	18209	Basti
61–संतकबीरनगर	7135	13625	20760	Sant Kabir Nagar
बस्ती मण्डल	**19796**	**37128**	**56924**	**Basti Div.**
62–महराजगंज	1458	3951	5409	Mahrajganj
63–गोरखपुर	11410	18170	29580	Gorakhpur
64–कुशीनगर	5049	6371	11420	Kushi Nagar
65–देवरिया	3819	7324	11143	Deoria
गोरखपुर मण्डल	**21736**	**35816**	**57552**	**Gorakhpur Div.**
66–आजमगढ़	15451	38985	54436	Azamgarh
67–मऊ	4554	11396	15950	Mau
68–बलिया	4805	19837	24642	Ballia
आजमगढ़ मण्डल	**24810**	**70218**	**95028**	**Azamgarh Div.**
69–जौनपुर	23669	26460	50129	Jaunpur
70–गाजीपुर	4860	8351	13211	Ghazipur
71–चन्दौली	3296	11875	15171	Chandauli
72–वाराणसी	6008	4755	10763	Varanasi
वाराणसी मण्डल	**37833**	**51441**	**89274**	**Varanasi Div.**
73–संतरविदास नगर	2901	10552	13453	Sant.Ravidas Nagar
74–मिर्जापुर	13182	29307	42489	Mirzapur
75–सोनभद्र	8312	36473	44785	Sonbhadra
विन्ध्याचल मण्डल	**24395**	**76332**	**100727**	**Vindhyachal Div.**
1. पश्चिमी सम्भाग	99726	181159	280885	Western Region
2. केन्द्रीय सम्भाग	149628	283226	432854	Central Region
3. बुन्देलखण्ड सम्भाग	51020	189851	240871	Bundelkhand Region
4. पूर्वी सम्भाग	219146	436069	655215	Eastern Region
उत्तर प्रदेश	**519520**	**1090305**	**1609825**	**Uttar pradesh**

अनुवद्ध..... Contd.....

12–कृषि / Agriculture

12.1(अ)- उ0प्र0 में भूमि उपयोगिता के जिलेवार आंकड़े

Districtwise Land Utilisation in U.P.

(क्षेत्रफल हे0 में) **(Area in Hect.)**

वर्ष/जिला/मण्डल/क्षेत्र	वास्तविक बोया गया क्षेत्रफल	एक से अधिक बार बोया गया क्षेत्रफल	सकल बोया गया क्षेत्रफल	Year/District/ Division/Region
	Net area sown	Area sown more than once	Gross cropped area	
1	14	15	16	1
2011-12	16623066	9105377	25728443	2011-12
2012-13	16563832	9256875	25820707	2012-13
2013-14	16545888	9349989	25895877	2013-14
2014-15	16598043	9549073	26147116	2014-15
2015-16	16469183	9734134	26203317	2015-16
2016-17	16563697	10384823	26948520	2016-17
1–सहारनपुर	268653	169758	438411	Saharanpur
2–मुजफ्फरनगर	215604	106633	322237	Muzaffarnagar
3–शामली	106008	63751	169759	Shamli
सहारनपुर मण्डल	**590265**	**340142**	**930407**	**Saharanpur div.**
4–बिजनौर	333934	83744	417678	Bijnor
5–मुरादाबाद	173093	138586	311679	Moradabad
6–संभल	192676	180615	373291	Sambhal
7–रामपुर	187416	166849	354265	Rampur
8–अमरोहा	175091	105052	280143	Amroha
मुरादाबाद मण्डल	**1062210**	**674846**	**1737056**	**Moradabad Div.**
9–मेरठ	196416	105897	302313	Meerut
10–बागपत	107353	67062	174415	Baghpat
11–गाजियाबाद	51254	26644	77898	Ghaziabad
12–हापुड़	87015	57715	144730	Hapur
13–गौतमबुद्ध नगर	52893	49303	102196	G. B. Nagar
14–बुलन्दशहर	299186	235501	534687	Bulandshahar
मेरठ मण्डल	**794117**	**542122**	**1336239**	**Meerut Div.**
15–मथुरा	267290	138944	406234	Mathura
16–आगरा	259320	175315	434635	Agra
17–फिरोजाबाद	176927	137807	314734	Firozabad
18–मैनपुरी	197309	130164	327473	Mainpuri
आगरा मण्डल	**900846**	**582230**	**1483076**	**Agra Div.**
19–अलीगढ़	305626	260055	565681	Aligarh
20–हाथरस	149231	106412	255643	Hathras
21–एटा	198123	134401	332524	Etah
22–कासगंज	143487	127258	270745	Kasganj
अलीगढ़ मण्डल	**796467**	**628126**	**1424593**	**Aligarh Div.**
23–बदायूँ	347109	284462	631571	Badaun
24–बरेली	326527	213049	539576	Bareilly
25–पीलीभीत	233211	178302	411513	Pilibhit
26–शाहजहाँपुर	364614	242299	606913	Shahjahanpur
बरेली मण्डल	**1271461**	**918112**	**2189573**	**Bareilly Div.**

अनुवद्ध..... Contd.....

12.1(अ)- उ0प्र0 में भूमि उपयोगिता के जिलेवार आंकड़े

Districtwise Land Utilisation in U.P.

(क्षेत्रफल हे0 में) (Area in Hect.)

वर्ष/जिला/मण्डल/क्षेत्र	वास्तविक बोया गया क्षेत्रफल	एक से अधिक बार बोया गया क्षेत्रफल	सकल बोया गया क्षेत्रफल	Year/District/ Division/Region
	Net area sown	Area sown more than once	Gross cropped area	
1	14	15	16	1
27–खीरी	485576	223467	709043	kheri
28–सीतापुर	440549	230387	670936	Sitapur
29–हरदोई	421973	254351	676324	Hardoi
30–उन्नाव	314835	188424	503259	Unnao
31–लखनऊ	134338	71149	205487	Lucknow
32–रायबरेली	224400	144949	369349	Raebareli
लखनऊ मण्डल	**2021671**	**1112727**	**3134398**	**Lucknow Div.**
33–फर्रूखाबाद	173497	55139	228636	Farrukhabad
34–कन्नौज	154929	109028	263957	Kannauj
35–इटावा	148563	147074	295637	Etawah
36–औरैया	145113	109502	254615	Auraiya
37–कानपुर देहात	218090	108278	326368	Kanpur Dehat
38–कानपुर नगर	191183	72596	263779	Kanpur Nagar
कानपुर मण्डल	**1031375**	**601617**	**1632992**	**Kanpur Div.**
39–जालौन	344371	143332	487703	Jalaun
40–झाँसी	311851	175714	487565	Jhansi
41–ललितपुर	295423	199651	495074	Lalitpur
झाँसी मण्डल	**951645**	**518697**	**1470342**	**Jhansi Div.**
42–हमीरपुर	289245	92625	381870	Hamirpur
43–महोबा	213829	66649	280478	Mahoba
44–बाँदा	345479	131666	477145	Banda
45–चित्रकूट	158431	24446	182877	Chitrakoot
चित्रकूट धाम मण्डल	**1006984**	**315386**	**1322370**	**Chitrakoot Dham Div.**
46–फतेहपुर	288481	139227	427708	Fatehpur
47–प्रतापगढ़	228511	141865	370376	Pratapgarh
48–कौशाम्बी	123383	78135	201518	Kaushambi
49–प्रयागराज	352155	220234	572389	Prayagraj
प्रयागराज मण्डल	**992530**	**579461**	**1571991**	**Prayagraj Div.**
50–बाराबंकी	264188	275199	539387	Barabanki
51–अयोध्या	179725	111431	291156	Ayodhya
52–अम्बेडकरनगर	173697	117494	291191	Ambedkar Nagar
53–सुल्तानपुर	178368	113876	292244	Sultanpur
54–अमेठी	148243	91602	239845	Amethi
अयोध्या मण्डल	**944221**	**709602**	**1653823**	**Ayodhya Div.**

अनुवद्ध..... Contd.....

12.1(अ)- उ0प्र0 में भूमि उपयोगिता के जिलेवार आंकड़े

Districtwise Land Utilisation in U.P.

(क्षेत्रफल हे0 में) **(Area in Hect.)**

वर्ष/जिला/मण्डल/क्षेत्र	वास्तविक बोया गया क्षेत्रफल	एक से अधिक बार बोया गया क्षेत्रफल	सकल बोया गया क्षेत्रफल	Year/District/ Division/Region
	Net area sown	Area sown more than once	Gross cropped area	
1	14	15	16	1
55–बहराइच	332542	227145	559687	Bahraich
56–श्रावस्ती	122422	73343	195765	Shrawasti
57–बलरामपुर	216222	144583	360805	Balrampur
58–गोण्डा	281508	161169	442677	Gonda
देवीपाटन मण्डल	**952694**	**606240**	**1558934**	**Devipatan Division**
59–सिद्धार्थनगर	228272	157034	385306	SiddharthNagar
60–बस्ती	198554	140701	339255	Basti
61–संतकबीरनगर	114040	99831	213871	SantkabirNagar
बस्ती मण्डल	**540866**	**397566**	**938432**	**Basti Division**
62–महराजगंज	199168	169890	369058	Maharajganj
63–गोरखपुर	238036	164049	402085	Gorakhpur
64–कुशीनगर	216813	123303	340116	KushiNagar
65–देवरिया	196527	132735	329262	Deoria
गोरखपुर मण्डल	**850544**	**589977**	**1440521**	**GorakhpurDivision**
66–आजमगढ़	286278	219771	506049	Azamgarh
67–मऊ	120683	77844	198527	Mau
68–बलिया	216859	137741	354600	Ballia
आजमगढ़ मण्डल	**623820**	**435356**	**1059176**	**Azamgarh Division**
69–जौनपुर	276225	223249	499474	Jaunpur
70–गाजीपुर	258882	183406	442288	Ghazipur
71–चन्दौली	127808	105728	233536	Chandauli
72–वाराणसी	100906	63751	164657	Varanasi
वाराणसी मण्डल	**763821**	**576134**	**1339955**	**Varanasi Division**
73–संतरविदास नगर	67731	32180	99911	SantravidasNagar
74–मिर्जापुर	208872	125776	334648	Mirzapur
75–सोनभद्र	191557	98526	290083	Sonbhadra
विन्ध्याचल मण्डल	**468160**	**256482**	**724642**	**Vindhyachal Division**
1. पश्चिमी सम्भाग	6037468	4106321	10143789	Western Region
2. केन्द्रीय सम्भाग	2983613	1708027	4691640	Central Region
3. बुन्देलखण्ड सम्भाग	1958629	834083	2792712	Bundelkhand Region
4. पूर्वी सम्भाग	5583987	3736392	9320379	Eastern Region
उत्तर प्रदेश	**16563697**	**10384823**	**26948520**	**Uttar pradesh**

अनुवद्ध..... Contd.....

12–कृषि / Agriculture

12.1(अ)– उ0प्र0 में भूमि उपयोगिता के जिलेवार आंकड़े

Districtwise Land Utilisation in U.P.

(क्षेत्रफल हे0 में) (Area in Hect.)

वर्ष/जिला/मण्डल/क्षेत्र	प्रति व्यक्ति शुद्ध बोया गया क्षेत्रफल	फसल गहनता	Year/District/Division/ Region
	Per capita Net area sown	Cropping Intensity	
1	17	18	1
2011-12	0.08	154.78	2011-12
2012-13	0.08	154.78	2012-13
2013-14	0.08	156.51	2013-14
2014-15	0.08	157.53	2014-15
2015-16	0.08	159.11	2015-16
2016-17	0.08	162.70	2016-17
1–सहारनपुर	0.07	163.19	Saharanpur
2–मुजफ्फरनगर	0.07	149.46	Muzaffarnagar
3–शामली	0.08	160.14	Shamli
सहारनपुर मण्डल		**157.63**	**Saharanpur div.**
4–बिजनौर	0.08	125.08	Bijnor
5–मुरादाबाद	0.05	180.06	Moradabad
6–संभल	0.10	193.74	Sambhal
7–रामपुर	0.07	189.03	Rampur
8–अमरोहा	0.09	160.00	Amroha
मुरादाबाद मण्डल		**163.53**	**Moradabad Div.**
9–मेरठ	0.05	153.91	Meerut
10–बागपत	0.08	162.47	Baghpat
11–गाजियाबाद	0.01	151.98	Ghaziabad
12–हापुड़	0.06	166.33	Hapur
13–गौतमबुद्ध नगर	0.03	193.21	G. B. Nagar
14–बुलन्दशहर	0.08	178.71	Bulandshahar
मेरठ मण्डल		**168.27**	**Meerut Div.**
15–मथुरा	0.10	151.98	Mathura
16–आगरा	0.05	167.61	Agra
17–फिरोजाबाद	0.06	177.89	Firozabad
18–मैनपुरी	0.10	165.97	Mainpuri
आगरा मण्डल		**164.63**	**Agra Div.**
19–अलीगढ़	0.08	185.09	Aligarh
20–हाथरस	0.09	171.31	Hathras
21–एटा	0.15	167.84	Etah
22–कासगंज	0.09	188.69	Kasganj
अलीगढ़ मण्डल		**178.86**	**Aligarh Div.**
23–बदायूँ	0.09	181.95	Badaun
24–बरेली	0.07	165.25	Bareilly
25–पीलीभीत	0.10	176.46	Pilibhit
26–शाहजहाँपुर	0.11	166.45	Shahjahanpur
बरेली मण्डल		**172.21**	**Bareilly Div.**

अनुवद्ध.....

12.1(अ)– उ0प्र0 में भूमि उपयोगिता के जिलेवार आंकड़े

Districtwise Land Utilisation in U.P.

(क्षेत्रफल हे0 में) (Area in Hect.)

वर्ष/जिला/मण्डल/क्षेत्र	प्रति व्यक्ति शुद्ध बोया गया क्षेत्रफल	फसल गहनता	Year/District/Division/ Region
	Per capita Net area sown	Cropping Intensity	
1	17	18	1
27–खीरी	0.11	146.02	kheri
28–सीतापुर	0.09	152.30	Sitapur
29–हरदोई	0.09	160.28	Hardoi
30–उन्नाव	0.10	159.85	Unnao
31–लखनऊ	0.03	152.96	Lucknow
32–रायबरेली	0.06	164.59	Raebareli
लखनऊ मण्डल		**155.04**	**Lucknow Div.**
33–फर्रूखाबाद	0.08	131.78	Farrukhabad
34–कन्नौज	0.09	170.37	Kannauj
35–इटावा	0.09	199.00	Etawah
36–औरैया	0.10	175.46	Auraiya
37–कानपुर देहात	0.11	149.65	Kanpur Dehat
38–कानपुर नगर	0.04	137.97	Kanpur Nagar
कानपुर मण्डल		**158.33**	**Kanpur Div.**
39–जालौन	0.19	141.62	Jalaun
40–झाँसी	0.15	156.35	Jhansi
41–ललितपुर	0.22	167.58	Lalitpur
झाँसी मण्डल		**154.51**	**Jhansi Div.**
42–हमीरपुर	0.26	132.02	Hamirpur
43–महोबा	0.22	131.17	Mahoba
44–बाँदा	0.18	138.11	Banda
45–चित्रकूट	0.14	115.43	Chitrakoot
चित्रकूट धाम मण्डल		**131.32**	**Chitrakoot Dham Div.**
46–फतेहपुर	0.10	148.26	Fatehpur
47–प्रतापगढ़	0.07	162.08	Pratapgarh
48–कौशाम्बी	0.07	163.33	Kaushambi
49–प्रयागराज	0.05	162.54	Prayagraj
प्रयागराज मण्डल		**158.38**	**Prayagraj Div.**
50–बाराबंकी	0.07	204.17	Barabanki
51–अयोध्या	0.07	162.00	Ayodhya
52–अम्बेडकरनगर	0.07	167.64	Ambedkar Nagar
53–सुल्तानपुर	0.07	163.84	Sultanpur
54–अमेठी	0.08	161.79	Amethi
अयोध्या मण्डल		**175.15**	**Ayodhya Div.**

अनुवद्ध.....

12–कृषि / Agriculture

12.1(अ)- उ0प्र0 में भूमि उपयोगिता के जिलेवार आंकड़े

Districtwise Land Utilisation in U.P.

(क्षेत्रफल हे0 में) (Area in Hect.)

वर्ष/जिला/मण्डल/क्षेत्र	प्रति व्यक्ति शुद्ध बोया गया क्षेत्रफल	फसल गहनता	Year/District/Division/ Region
	Per capita Net area sown	Cropping Intensity	
1	17	18	1
55–बहराइच	0.08	168.31	Bahraich
56–श्रावस्ती	0.12	159.91	Shrawasti
57–बलरामपुर	0.09	166.87	Balrampur
58–गोण्डा	0.07	157.25	Gonda
देवीपाटन मण्डल		**163.63**	**Devipatan Division**
59–सिद्धार्थनगर	0.08	168.79	SiddharthNagar
60–बस्ती	0.07	170.86	Basti
61–संतकबीरनगर	0.06	187.54	SantkabirNagar
बस्ती मण्डल		**173.51**	**Basti Division**
62–महराजगंज	0.07	185.30	Maharajganj
63–गोरखपुर	0.05	168.92	Gorakhpur
64–कुशीनगर	0.06	156.87	KushiNagar
65–देवरिया	0.06	167.54	Deoria
गोरखपुर मण्डल		**169.36**	**GorakhpurDivision**
66–आजमगढ़	0.06	176.77	Azamgarh
67–मऊ	0.05	164.50	Mau
68–बलिया	0.06	163.52	Ballia
आजमगढ़ मण्डल		**169.79**	**Azamgarh Division**
69–जौनपुर	0.06	180.82	Jaunpur
70–गाजीपुर	0.07	170.85	Ghazipur
71–चन्दौली	0.06	182.72	Chandauli
72–वाराणसी	0.03	163.18	Varanasi
वाराणसी मण्डल		**175.43**	**Varanasi Division**
73–संतरविदास नगर	0.04	147.51	SantravidasNagar
74–मिर्जापुर	0.08	160.22	Mirzapur
75–सोनभद्र	0.09	151.43	Sonbhadra
विन्ध्याचल मण्डल		**154.79**	**Vindhyachal Division**
1. पश्चिमी सम्भाग	0.07	168.01	Western Region
2. केन्द्रीय सम्भाग	0.08	157.25	Central Region
3. बुन्देलखण्ड सम्भाग	0.19	142.59	Bundelkhand Region
4. पूर्वी सम्भाग	0.06	166.91	Eastern Region
उत्तर प्रदेश	**0.08**	**162.70**	**Uttar pradesh**

स्त्रोत–कृषि निदेशालय, उ0 प्र0 Source- Agriculture Directorare, U. P.

12.1(ब)- उ0प्र0 में भूमि उपयोगिता के जिलेवार आंकड़े

Districtwise Land Utilisation in U.P.

(क्षेत्रफल हे0 में) **(Area in Hect.)**

वर्ष/जिला/मण्डल/क्षेत्र	**भूमि उपयोगिता के लिए प्रतिवेदित क्षेत्रफल** Reporting Area for land utilisation	**वन** Forest	Year/District/Division / Region
1	2	3	1
2011-12	24170454	1655575	2011-12
2012-13	24170454	1658068	2012-13
2013-14	24170454	1658153	2013-14
2014-15	24170454	1658608	2014-15
2015-16	24170454	1666173	2015-16
2016-17	24170454	1666317	2016-17
2017-18	24170454	1671096	2017-18
1–सहारनपुर	363791	33260	Saharanpur
2–मुजफ्फरनगर	293815	24056	Muzaffarnagar
3–शामली	127683	5296	Shamli
सहारनपुर मण्डल	**785289**	**62612**	**Saharanpur div.**
4–बिजनौर	464545	54451	Bijnor
5–मुरादाबाद	223920	64	Moradabad
6–संभल	245330	232	Sambhal
7–रामपुर	235726	6611	Rampur
8–अमरोहा	216879	21001	Amroha
मुरादाबाद मण्डल	**1386400**	**82359**	**Moradabad Div.**
9–मेरठ	273005	21314	Meerut
10–बागपत	134983	1629	Baghpat
11–गाजियाबाद	92658	1824	Ghaziabad
12–हापुड़	114276	846	Hapur
13–गौतमबुद्ध नगर	125422	1869	G. B. Nagar
14–बुलन्दशहर	364974	8448	Bulandshahar
मेरठ मण्डल	**1105318**	**35930**	**Meerut Div.**
15–मथुरा	330328	1823	Mathura
16–आगरा	398970	35733	Agra
17–फिरोजाबाद	241180	8659	Firozabad
18–मैनपुरी	272723	1776	Mainpuri
आगरा मण्डल	**1243201**	**47991**	**Agra Div.**
19–अलीगढ़	371261	2577	Aligarh
20–हाथरस	180155	1795	Hathras
21–एटा	244068	1033	Etah
22–कासगंज	195601	2060	Kasganj
अलीगढ़ मण्डल	**991085**	**7465**	**Aligarh Div.**
23–बदायूँ	426768	6902	Badaun
24–बरेली	406915	352	Bareilly
25–पीलीभीत	378384	84076	Pilibhit
26–शाहजहाँपुर	437469	10498	Shahjahanpur
बरेली मण्डल	**1649536**	**101828**	**Bareilly Div.**

अनुवद्ध..... Contd.....

12.1(ब)- उ0प्र0 में भूमि उपयोगिता के जिलेवार आंकड़े

Districtwise Land Utilisation in U.P.

(क्षेत्रफल हे0 में) **(Area in Hect.)**

वर्ष/जिला/मण्डल/क्षेत्र	**भूमि उपयोगिता के लिए प्रतिवेदित क्षेत्रफल** Reporting Area for land utilisation	**वन** Forest	Year/District/Division / Region
1	2	3	1
27–खीरी	772788	165487	kheri
28–सीतापुर	573891	5772	Sitapur
29–हरदोई	598876	12271	Hardoi
30–उन्नाव	460222	16981	Unnao
31–लखनऊ	251596	12000	Lucknow
32–रायबरेली	392045	4806	Raebareli
लखनऊ मण्डल	**3049418**	**217317**	**Lucknow Div.**
33–फर्रूखाबाद	219911	258	Farrukhabad
34–कन्नौज	208973	19069	Kannauj
35–इटावा	240270	30147	Etawah
36–औरैया	206126	10275	Auraiya
37–कानपुर देहात	314984	5797	Kanpur Dehat
38–कानपुर नगर	301326	5617	Kanpur Nagar
कानपुर मण्डल	**1491590**	**71163**	**Kanpur Div.**
39–जालौन	454434	28178	Jalaun
40–झाँसी	501327	34401	Jhansi
41–ललितपुर	509791	76158	Lalitpur
झाँसी मण्डल	**1465552**	**138737**	**Jhansi Div.**
42–हमीरपुर	390865	24084	Hamirpur
43–महोबा	327429	16862	Mahoba
44–बाँदा	438949	5193	Banda
45–चित्रकूट	338897	59767	Chitrakoot
चित्रकूट धाम मण्डल	**1496140**	**105906**	**Chitrakoot Dham Div.**
46–फतेहपुर	422126	7595	Fatehpur
47–प्रतापगढ़	361629	569	Pratapgarh
48–कौशाम्बी	185504	195	Kaushambi
49–प्रयागराज	557074	21476	Prayagraj
प्रयागराज मण्डल	**1526333**	**29835**	**Prayagraj Div.**
50–बाराबंकी	388587	5974	Barabanki
51–अयोध्या	260266	3299	Ayodhya
52–अम्बेडकरनगर	236203	328	Ambedkar Nagar
53–सुल्तानपुर	265881	637	Sultanpur
54–अमेठी	238201	2111	Amethi
अयोध्या मण्डल	**1389138**	**12349**	**Ayodhya Div.**

अनुवद्ध..... Contd.....

12.1(ब)– उ0प्र0 में भूमि उपयोगिता के जिलेवार आंकड़े

Districtwise Land Utilisation in U.P.

(क्षेत्रफल हे0 में) **(Area in Hect.)**

वर्ष/जिला/मण्डल/क्षेत्र	**भूमि उपयोगिता के लिए प्रतिवेदित क्षेत्रफल** Reporting Area for land utilisation	**वन** Forest	Year/District/Division / Region
1	2	3	1
55–बहराइच	486062	68480	Bahraich
56–श्रावस्ती	192887	34361	Shrawasti
57–बलरामपुर	324697	58796	Balrampur
58–गोण्डा	401038	12347	Gonda
देवीपाटन मण्डल	**1404684**	**173984**	**Devipatan Div.**
59–सिद्धार्थनगर	297814	3708	Siddharth Nagar
60–बस्ती	277039	4368	Basti
61–संतकबीरनगर	174810	4358	Sant Kabir Nagar
बस्ती मण्डल	**749663**	**12434**	**Basti Div.**
62–महराजगंज	290548	50266	Mahrajganj
63–गोरखपुर	335217	5842	Gorakhpur
64–कुशीनगर	291469	817	Kushi Nagar
65–देवरिया	249376	264	Deoria
गोरखपुर मण्डल	**1166610**	**57189**	**Gorakhpur Div.**
66–आजमगढ़	424058	110	Azamgarh
67–मऊ	171624	568	Mau
68–बलिया	299265	81	Ballia
आजमगढ़ मण्डल	**894947**	**759**	**Azamgarh Div.**
69–जौनपुर	399713	429	Jaunpur
70–गाजीपुर	333214	111	Ghazipur
71–चन्दौली	253374	77400	Chandauli
72–वाराणसी	152678	54	Varanasi
वाराणसी मण्डल	**1138979**	**77994**	**Varanasi Div.**
73–संतरविदास नगर	103102	76	Sant.Ravidas Nagar
74–मिर्जापुर	452508	109448	Mirzapur
75–सोनभद्र	680961	325720	Sonbhadra
विन्ध्याचल मण्डल	**1236571**	**435244**	**Vindhyachal Div.**
1. पश्चिमी सम्भाग	8036109	397934	Western Region
2. केन्द्रीय सम्भाग	4476441	242300	Central Region
3. बुन्देलखण्ड सम्भाग	2961692	244643	Bundelkhand Region
4. पूर्वी सम्भाग	8696212	786219	Eastern Region
उत्तर प्रदेश	**24170454**	**1671096**	**Uttar pradesh**

अनुवद्ध..... Contd.....

12–कृषि / Agriculture

12.1(ब)– उ0प्र0 में भूमि उपयोगिता के जिलेवार आंकड़े

Districtwise Land Utilisation in U.P.

(क्षेत्रफल हे0 में) **(Area in Hect.)**

वर्ष/जिला/मण्डल/क्षेत्र	कृषि अयोग्य भूमि not available for cultivation		Land योग	Year/District/ Division/Region
	खेती के अतिरिक्त अन्य प्रयोग में आने वाली भूमि	ऊसर और खेती के अयोग्य भूमि		
	Land put Under non- Agr. Use	barren and uncultivable land	Total	
1	4	5	6	1
2011-12	2893204	457224	3350428	2011-12
2012-13	2892676	478727	3371403	2012-13
2013-14	3026963	464473	3491436	2013-14
2014-15	3045852	461683	3507535	2014-15
2015-16	3123410	452806	3576216	2015-16
2016-17	3146749	444864	3591613	2016-17
2017-18	3163019	443743	3606762	2017-18
1–सहारनपुर	52170	275	52445	Saharanpur
2–मुजफ्फरनगर	41140	2130	43270	Muzaffarnagar
3–शामली	15510	97	15607	Shamli
सहारनपुर मण्डल	**108820**	**2502**	**111322**	**Saharanpur div.**
4–बिजनौर	66150	3050	69200	Bijnor
5–मुरादाबाद	33760	2026	35786	Moradabad
6–संभल	36926	79	37005	Sambhal
7–रामपुर	30856	4716	35572	Rampur
8–अमरोहा	19570	405	19975	Amroha
मुरादाबाद मण्डल	**187262**	**10276**	**197538**	**Moradabad Div.**
9–मेरठ	44450	3303	47753	Meerut
10–बागपत	19110	1845	20955	Baghpat
11–गाजियाबाद	29647	1230	30877	Ghaziabad
12–हापुड़	19153	1480	20633	Hapur
13–गौतमबुद्ध नगर	46516	1890	48406	G. B. Nagar
14–बुलन्दशहर	43980	4690	48670	Bulandshahar
मेरठ मण्डल	**202856**	**14438**	**217294**	**Meerut Div.**
15–मथुरा	41588	3476	45064	Mathura
16–आगरा	47189	3750	50939	Agra
17–फिरोजाबाद	29110	6375	35485	Firozabad
18–मैनपुरी	34485	14700	49185	Mainpuri
आगरा मण्डल	**152372**	**28301**	**180673**	**Agra Div.**
19–अलीगढ़	41530	5710	47240	Aligarh
20–हाथरस	20865	2005	22870	Hathras
21–एटा	24696	1560	26256	Etah
22–कासगंज	27385	2550	29935	Kasganj
अलीगढ़ मण्डल	**114476**	**11825**	**126301**	**Aligarh Div.**
23–बदायूँ	51798	5070	56868	Badaun
24–बरेली	56890	7466	64356	Bareilly
25–पीलीभीत	45010	5500	50510	Pilibhit
26–शाहजहाँपुर	42097	5333	47430	Shahjahanpur
बरेली मण्डल	**195795**	**23369**	**219164**	**Bareilly Div.**

अनुवद्ध..... Contd.....

12.1(ब)– उ0प्र0 में भूमि उपयोगिता के जिलेवार आंकड़े

Districtwise Land Utilisation in U.P.

(क्षेत्रफल हे0 में) **(Area in Hect.)**

वर्ष/जिला/मण्डल/क्षेत्र	कृषि अयोग्य भूमि Land not available for cultivation			Year/District/ Division/Region
	खेती के अतिरिक्त अन्य प्रयोग में आने वाली भूमि	ऊसर और खेती के अयोग्य भूमि	योग	
	Land put Under non- Agr. Use	barren and uncultivable land	Total	
1	4	5	6	1
27–खीरी	90810	3490	94300	kheri
28–सीतापुर	67492	5620	73112	Sitapur
29–हरदोई	56080	14146	70226	Hardoi
30–उन्नाव	57080	11400	68480	Unnao
31–लखनऊ	59210	6340	65550	Lucknow
32–रायबरेली	41610	13500	55110	Raebareli
लखनऊ मण्डल	**372282**	**54496**	**426778**	**Lucknow Div.**
33–फर्रूखाबाद	30890	6255	37145	Farrukhabad
34–कन्नौज	22950	4150	27100	Kannauj
35–इटावा	27596	6820	34416	Etawah
36–औरैया	22530	6540	29070	Auraiya
37–कानपुर देहात	32224	14980	47204	Kanpur Dehat
38–कानपुर नगर	46690	13525	60215	Kanpur Nagar
कानपुर मण्डल	**182880**	**52270**	**235150**	**Kanpur Div.**
39–जालौन	41152	8535	49687	Jalaun
40–झाँसी	49250	32010	81260	Jhansi
41–ललितपुर	43355	14180	57535	Lalitpur
झाँसी मण्डल	**133757**	**54725**	**188482**	**Jhansi Div.**
42–हमीरपुर	33990	8080	42070	Hamirpur
43–महोबा	39410	7660	47070	Mahoba
44–बाँदा	44310	11230	55540	Banda
45–चित्रकूट	31920	19153	51073	Chitrakoot
चित्रकूट धाम मण्डल	**149630**	**46123**	**195753**	**Chitrakoot Dham Div.**
46–फतेहपुर	54549	10010	64559	Fatehpur
47–प्रतापगढ़	71516	9005	80521	Pratapgarh
48–कौशाम्बी	24595	8025	32620	Kaushambi
49–प्रयागराज	94690	14947	109637	Prayagraj
प्रयागराज मण्डल	**245350**	**41987**	**287337**	**Prayagraj Div.**
50–बाराबंकी	61325	3614	64939	Barabanki
51–अयोध्या	41020	3550	44570	Ayodhya
52–अम्बेडकरनगर	42095	3324	45419	Ambedkar Nagar
53–सुल्तानपुर	41530	7923	49453	Sultanpur
54–अमेठी	33925	7546	41471	Amethi
अयोध्या मण्डल	**219895**	**25957**	**245852**	**Ayodhya Div.**

अनुवद्ध..... Contd.....

12.1(ब)– उ0प्र0 में भूमि उपयोगिता के जिलेवार आंकड़े

Districtwise Land Utilisation in U.P.

(क्षेत्रफल हे0 में) **(Area in Hect.)**

वर्ष/जिला/मण्डल/क्षेत्र	कृषि अयोग्य भूमि not available for cultivation		Land	Year/District/ Division/Region
	खेती के अतिरिक्त अन्य प्रयोग में आने वाली भूमि	ऊसर और खेती के अयोग्य भूमि	योग	
	Land put Under non- Agr. Use	barren and uncultivable land	Total	
1	4	5	6	1
55–बहराइच	58795	3280	62075	Bahraich
56–श्रावस्ती	24890	154	25044	Shrawasti
57–बलरामपुर	35310	3580	38890	Balrampur
58–गोण्डा	57480	3375	60855	Gonda
देवीपाटन मण्डल	**176475**	**10389**	**186864**	Devipatan Div.
59–सिद्धार्थनगर	38950	2230	41180	Siddharth Nagar
60–बस्ती	42108	3600	45708	Basti
61–संतकबीरनगर	30605	1698	32303	Sant Kabir Nagar
बस्ती मण्डल	**111663**	**7528**	**119191**	Basti Div.
62–महराजगंज	33799	1080	34879	Mahrajganj
63–गोरखपुर	49480	4300	53780	Gorakhpur
64–कुशीनगर	53092	2785	55877	Kushi Nagar
65–देवरिया	34710	1610	36320	Deoria
गोरखपुर मण्डल	**171081**	**9775**	**180856**	Gorakhpur Div.
66–आजमगढ़	63150	6690	69840	Azamgarh
67–मऊ	26590	1780	28370	Mau
68–बलिया	47710	4320	52030	Ballia
आजमगढ़ मण्डल	**137450**	**12790**	**150240**	Azamgarh Div.
69–जौनपुर	50520	6840	57360	Jaunpur
70–गाजीपुर	51120	2950	54070	Ghazipur
71–चन्दौली	28710	2260	30970	Chandauli
72–वाराणसी	33590	1905	35495	Varanasi
वाराणसी मण्डल	**163940**	**13955**	**177895**	Varanasi Div.
73–संतरविदास नगर	18995	1910	20905	Sant.Ravidas Nagar
74–मिर्जापुर	57930	8115	66045	Mirzapur
75–सोनभद्र	60110	13012	73122	Sonbhadra
विन्ध्याचल मण्डल	**137035**	**23037**	**160072**	Vindhyachal Div.
1. पश्चिमी सम्भाग	1065547	114476	1180023	Western Region
2. केन्द्रीय सम्भाग	567070	96625	663695	Central Region
3. बुन्देलखण्ड सम्भाग	283387	100848	384235	Bundelkhand Region
4. पूर्वी सम्भाग	1247015	131794	1378809	Eastern Region
उत्तर प्रदेश	**3163019**	**443743**	**3606762**	**Uttar pradesh**

अनुवद्ध..... Contd.....

12.1(ब)– उ0प्र0 में भूमि उपयोगिता के जिलेवार आंकड़े

Districtwise Land Utilisation in U.P.

(क्षेत्रफल हे0 में) **(Area in Hect.)**

वर्ष/जिला/मण्डल/क्षेत्र	स्थायी चारागाह एवं अन्य चराई की भूमि	अन्य वृक्षों झाड़ियों आदि का क्षे0 जो वास्तविक बोये गये क्षेत्र में सम्मिलित नहीं है	कृष्य बेकार भूमि	योग	Year/District/ Division/ Region
	Permanent pastures & other graze land	Land Under miscellaneous trees, crops, grooves etc. not included in net area sown	Cultivable waste	Total	
1	7	8	9	10	1
2011-12	65720	350344	419905	835969	2011-12
2012-13	65612	349868	423165	838645	2012-13
2013-14	65389	325430	410154	800973	2013-14
2014-15	65198	305012	405316	775526	2014-15
2015-16	64720	291181	395089	750990	2015-16
2016-17	64883	284791	389328	739002	2016-17
2017-18	66213	283050	388917	738180	2017-18
1–सहारनपुर	195	1230	423	1848	Saharanpur
2–मुजफ्फरनगर	81	1954	1432	3467	Muzaffarnagar
3–शामली	309	97	49	455	Shamli
सहारनपुर मण्डल	**585**	**3281**	**1904**	**5770**	**Saharanpur div.**
4–बिजनौर	505	1150	2200	3855	Bijnor
5–मुरादाबाद	51	1838	609	2498	Moradabad
6–संभल	391	3150	1030	4571	Sambhal
7–रामपुर	5	1509	370	1884	Rampur
8–अमरोहा	165	102	140	407	Amroha
मुरादाबाद मण्डल	**1117**	**7749**	**4349**	**13215**	**Moradabad Div.**
9–मेरठ	298	69	1613	1980	Meerut
10–बागपत	101	121	2431	2653	Baghpat
11–गाजियाबाद	8	142	2173	2323	Ghaziabad
12–हापुड़	64	82	862	1008	Hapur
13–गौतमबुद्ध नगर	430	273	1750	2453	G. B. Nagar
14–बुलन्दशहर	1017	243	3305	4565	Bulandshahar
मेरठ मण्डल	**1918**	**930**	**12134**	**14982**	**Meerut Div.**
15–मथुरा	1334	936	7127	9397	Mathura
16–आगरा	1042	9750	2950	13742	Agra
17–फिरोजाबाद	843	881	4353	6077	Firozabad
18–मैनपुरी	1213	943	3834	5990	Mainpuri
आगरा मण्डल	**4432**	**12510**	**18264**	**35206**	**Agra Div.**
19–अलीगढ़	1871	290	5284	7445	Aligarh
20–हाथरस	948	255	1114	2317	Hathras
21–एटा	580	180	9058	9818	Etah
22–कासगंज	240	430	10258	10928	Kasganj
अलीगढ़ मण्डल	**3639**	**1155**	**25714**	**30508**	**Aligarh Div.**
23–बदायूँ	275	4160	1850	6285	Badaun
24–बरेली	284	2620	1280	4184	Bareilly
25–पीलीभीत	241	3540	2805	6586	Pilibhit
26–शाहजहाँपुर	1050	2461	2234	5745	Shahjahanpur
बरेली मण्डल	**1850**	**12781**	**8169**	**22800**	**Bareilly Div.**

12.1(ब)– उ0प्र0 में भूमि उपयोगिता के जिलेवार आंकड़े

Districtwise Land Utilisation in U.P.

(क्षेत्रफल हे0 में) **(Area in Hect.)**

वर्ष/जिला/मण्डल/क्षेत्र	स्थायी चारागाह एवं अन्य चराई की भूमि	अन्य वृक्षों झाड़ियों आदि का क्षे0 जो वास्तविक बोये गये क्षेत्र में सम्मिलित नहीं है	कृष्य बेकार भूमि	योग	Year/District/ Division/ Region
	Permanent pastures & other graze land	Land Under miscellaneous trees, crops, grooves etc. not included in net area sown	Cultivable waste	Total	
1	7	8	9	10	1
27–खीरी	930	5217	5335	11482	kheri
28–सीतापुर	711	4964	6946	12621	Sitapur
29–हरदोई	4600	10288	10624	25512	Hardoi
30–उन्नाव	3514	2211	10628	16353	Unnao
31–लखनऊ	3099	2075	4806	9980	Lucknow
32–रायबरेली	3253	9192	16326	28771	Raebareli
लखनऊ मण्डल	**16107**	**33947**	**54665**	**104719**	**Lucknow Div.**
33–फर्रूखाबाद	684	1564	3029	5277	Farrukhabad
34–कन्नौज	2038	701	1653	4392	Kannauj
35–इटावा	538	970	10053	11561	Etawah
36–औरैया	1315	977	4496	6788	Auraiya
37–कानपुर देहात	370	1684	3958	6012	Kanpur Dehat
38–कानपुर नगर	3822	2598	9985	16405	Kanpur Nagar
कानपुर मण्डल	**8767**	**8494**	**33174**	**50435**	**Kanpur Div.**
39–जालौन	97	2199	1630	3926	Jalaun
40–झाँसी	720	1347	16927	18994	Jhansi
41–ललितपुर	3138	620	34567	38325	Lalitpur
झाँसी मण्डल	**3955**	**4166**	**53124**	**61245**	**Jhansi Div.**
42–हमीरपुर	460	1137	6245	7842	Hamirpur
43–महोबा	590	338	6072	7000	Mahoba
44–बाँदा	463	910	10119	11492	Banda
45–चित्रकूट	48	22132	13051	35231	Chitrakoot
चित्रकूट धाम मण्डल	**1561**	**24517**	**35487**	**61565**	**Chitrakoot Dham Div.**
46–फतेहपुर	3012	6864	11197	21073	Fatehpur
47–प्रतापगढ़	524	10413	4695	15632	Pratapgarh
48–कौशाम्बी	532	3670	3405	7607	Kaushambi
49–प्रयागराज	1639	5654	11340	18633	Prayagraj
प्रयागराज मण्डल	**5707**	**26601**	**30637**	**62945**	**Prayagraj Div.**
50–बाराबंकी	1545	7579	8067	17191	Barabanki
51–अयोध्या	1789	6416	4609	12814	Ayodhya
52–अम्बेडकरनगर	588	2283	4466	7337	Ambedkar Nagar
53–सुल्तानपुर	1180	1925	7888	10993	Sultanpur
54–अमेठी	2086	7625	5772	15483	Amethi
अयोध्या मण्डल	**7188**	**25828**	**30802**	**63818**	**Ayodhya Div.**

12.1(ब)- उ0प्र0 में भूमि उपयोगिता के जिलेवार आंकड़े

Districtwise Land Utilisation in U.P.

(क्षेत्रफल हे0 में) **(Area in Hect.)**

वर्ष/जिला/मण्डल/क्षेत्र	स्थायी चारागाह एवं अन्य चराई की भूमि	अन्य वृक्षों झाड़ियों आदि का क्षे0 जो वास्तविक बोये गये क्षेत्र में सम्मिलित नहीं है	कृष्य बेकार भूमि	योग	Year/District/ Division/ Region
	Permanent pastures & other graze land	Land Under miscellaneous trees, crops, grooves etc. not included in net area sown	Cultivable waste	Total	
1	7	8	9	10	1
55–बहराइच	640	5879	2144	8663	Bahraich
56–श्रावस्ती	25	159	161	345	Shrawasti
57–बलरामपुर	309	5606	2164	8079	Balrampur
58–गोण्डा	1249	7894	5677	14820	Gonda
देवीपाटन मण्डल	**2223**	**19538**	**10146**	**31907**	**Devipatan Div.**
59–सिद्धार्थनगर	898	4737	2843	8478	Siddharth Nagar
60–बस्ती	520	6161	4135	10816	Basti
61–संतकबीरनगर	110	3211	2175	5496	Sant Kabir Nagar
बस्ती मण्डल	**1528**	**14109**	**9153**	**24790**	**Basti Div.**
62–महराजगंज	149	493	660	1302	Mahrajganj
63–गोरखपुर	313	3357	6126	9796	Gorakhpur
64–कुशीनगर	354	4362	2280	6996	Kushi Nagar
65–देवरिया	94	1866	2002	3962	Deoria
गोरखपुर मण्डल	**910**	**10078**	**11068**	**22056**	**Gorakhpur Div.**
66–आजमगढ़	1405	5496	6370	13271	Azamgarh
67–मऊ	192	3562	2437	6191	Mau
68–बलिया	89	5792	1180	7061	Ballia
आजमगढ़ मण्डल	**1686**	**14850**	**9987**	**26523**	**Azamgarh Div.**
69–जौनपुर	1431	2845	10000	14276	Jaunpur
70–गाजीपुर	630	4478	3347	8455	Ghazipur
71–चन्दौली	22	1112	1036	2170	Chandauli
72–वाराणसी	17	2596	2536	5149	Varanasi
वाराणसी मण्डल	**2100**	**11031**	**16919**	**30050**	**Varanasi Div.**
73–संतरविदास नगर	294	551	783	1628	Sant.Ravidas Nagar
74–मिर्जापुर	456	15545	9901	25902	Mirzapur
75–सोनभद्र	190	35389	12537	48116	Sonbhadra
विन्ध्याचल मण्डल	**940**	**51485**	**23221**	**75646**	**Vindhyachal Div.**
1. पश्चिमी सम्भाग	18116	42618	89765	150499	Western Region
2. केन्द्रीय सम्भाग	24856	52672	87872	165400	Central Region
3. बुन्देलखण्ड सम्भाग	5516	28683	88611	122810	Bundelkhand Region
4. पूर्वी सम्भाग	17725	159077	122669	299471	Eastern Region
उत्तर प्रदेश	**66213**	**283050**	**388917**	**738180**	**Uttar pradesh**

अनुवद्ध..... Contd.....

12.1(ब)– उ0प्र0 में भूमि उपयोगिता के जिलेवार आंकड़े

Districtwise Land Utilisation in U.P.

(क्षेत्रफल हे0 में) **(Area in Hect.)**

वर्ष/जिला/मण्डल/ क्षेत्र	परती भूमि (वर्तमान परती के अतिरिक्त)	वर्तमान परती	योग	Year/District/ Division/ Region
	Fallow land (other than current Fallow)	Current fallow	Total	
1	11	12	13	1
2011-12	532850	1172566	1705416	2011-12
2012-13	537417	1201089	1738506	2012-13
2013-14	538694	1135310	1674004	2013-14
2014-15	509192	1121550	1630742	2014-15
2015-16	547334	1160558	1707892	2015-16
2016-17	519520	1090305	1609825	2016-17
2017-18	552076	1060526	1612602	2017-18
1–सहारनपुर	3182	4365	7547	Saharanpur
2–मुजफ्फरनगर	2445	4956	7401	Muzaffarnagar
3–शामली	163	154	317	Shamli
सहारनपुर मण्डल	**5790**	**9475**	**15265**	**Saharanpur div.**
4–बिजनौर	248	2668	2916	Bijnor
5–मुरादाबाद	4831	7524	12355	Moradabad
6–संभल	4803	6132	10935	Sambhal
7–रामपुर	1091	3081	4172	Rampur
8–अमरोहा	97	133	230	Amroha
मुरादाबाद मण्डल	**11070**	**19538**	**30608**	**Moradabad Div.**
9–मेरठ	2492	3050	5542	Meerut
10–बागपत	693	1522	2215	Baghpat
11–गाजियाबाद	2582	4096	6678	Ghaziabad
12–हापुड़	1662	2619	4281	Hapur
13–गौतमबुद्ध नगर	9148	10653	19801	G. B. Nagar
14–बुलन्दशहर	907	3275	4182	Bulandshahar
मेरठ मण्डल	**17484**	**25215**	**42699**	**Meerut Div.**
15–मथुरा	2734	4669	7403	Mathura
16–आगरा	4671	34590	39261	Agra
17–फिरोजाबाद	6608	7527	14135	Firozabad
18–मैनपुरी	8615	8967	17582	Mainpuri
आगरा मण्डल	**22628**	**55753**	**78381**	**Agra Div.**
19–अलीगढ़	4453	4362	8815	Aligarh
20–हाथरस	1647	2231	3878	Hathras
21–एटा	3434	5660	9094	Etah
22–कासगंज	4422	4697	9119	Kasganj
अलीगढ़ मण्डल	**13956**	**16950**	**30906**	**Aligarh Div.**
23–बदायूँ	3448	6151	9599	Badaun
24–बरेली	3442	8054	11496	Bareilly
25–पीलीभीत	4254	4032	8286	Pilibhit
26–शाहजहाँपुर	3180	6002	9182	Shahjahanpur
बरेली मण्डल	**14324**	**24239**	**38563**	**Bareilly Div.**

अनुवद्ध..... Contd.....

12.1(ब)– उ0प्र0 में भूमि उपयोगिता के जिलेवार आंकड़े

Districtwise Land Utilisation in U.P.

(क्षेत्रफल हे0 में) **(Area in Hect.)**

वर्ष/जिला/मण्डल/ क्षेत्र	परती भूमि (वर्तमान परती के अतिरिक्त)	वर्तमान परती	योग	Year/District/ Division/ Region
	Fallow land (other than current Fallow)	Current fallow	Total	
1	11	12	13	1
27–खीरी	8188	15198	23386	kheri
28–सीतापुर	12286	29411	41697	Sitapur
29–हरदोई	20276	48898	69174	Hardoi
30–उन्नाव	19071	24504	43575	Unnao
31–लखनऊ	17876	12312	30188	Lucknow
32–रायबरेली	35176	44008	79184	Raebareli
लखनऊ मण्डल	**112873**	**174331**	**287204**	**Lucknow Div.**
33–फर्रूखाबाद	1250	2511	3761	Farrukhabad
34–कन्नौज	701	2774	3475	Kannauj
35–इटावा	6783	8888	15671	Etawah
36–औरैया	10200	5854	16054	Auraiya
37–कानपुर देहात	9275	28182	37457	Kanpur Dehat
38–कानपुर नगर	3803	24309	28112	Kanpur Nagar
कानपुर मण्डल	**32012**	**72518**	**104530**	**Kanpur Div.**
39–जालौन	5931	22089	28020	Jalaun
40–झाँसी	15867	38971	54838	Jhansi
41–ललितपुर	11967	29329	41296	Lalitpur
झाँसी मण्डल	**33765**	**90389**	**124154**	**Jhansi Div.**
42–हमीरपुर	7678	21723	29401	Hamirpur
43–महोबा	4763	45094	49857	Mahoba
44–बाँदा	7545	14516	22061	Banda
45–चित्रकूट	8201	28093	36294	Chitrakoot
चित्रकूट धाम मण्डल	**28187**	**109426**	**137613**	**Chitrakoot Dham Div.**
46–फतेहपुर	20018	20777	40795	Fatehpur
47–प्रतापगढ़	3893	32047	35940	Pratapgarh
48–कौशाम्बी	7729	13490	21219	Kaushambi
49–प्रयागराज	20728	33910	54638	Prayagraj
प्रयागराज मण्डल	**52368**	**100224**	**152592**	**Prayagraj Div.**
50–बाराबंकी	12400	23600	36000	Barabanki
51–अयोध्या	8578	11280	19858	Ayodhya
52–अम्बेडकरनगर	2613	6817	9430	Ambedkar Nagar
53–सुल्तानपुर	11795	14487	26282	Sultanpur
54–अमेठी	16099	17827	33926	Amethi
अयोध्या मण्डल	**51485**	**74011**	**125496**	**Ayodhya Div.**

अनुवद्ध..... Contd.....

12.1(ब)– उ0प्र0 में भूमि उपयोगिता के जिलेवार आंकड़े

Districtwise Land Utilisation in U.P.

(क्षेत्रफल हे0 में) **(Area in Hect.)**

वर्ष/जिला/मण्डल/ क्षेत्र	परती भूमि (वर्तमान परती के अतिरिक्त)	वर्तमान परती	योग	Year/District/ Division/ Region
	Fallow land (other than current Fallow)	Current fallow	Total	
1	11	12	13	1
55–बहराइच	6144	7306	13450	Bahraich
56–श्रावस्ती	3486	7229	10715	Shrawasti
57–बलरामपुर	653	2039	2692	Balrampur
58–गोण्डा	11683	19840	31523	Gonda
देवीपाटन मण्डल	**21966**	**36414**	**58380**	**Devipatan Div.**
59–सिद्धार्थनगर	3129	13047	16176	Siddharth Nagar
60–बस्ती	5278	12359	17637	Basti
61–संतकबीरनगर	7430	11233	18663	Sant Kabir Nagar
बस्ती मण्डल	**15837**	**36639**	**52476**	**Basti Div.**
62–महराजगंज	1753	3178	4931	Mahrajganj
63–गोरखपुर	13080	14693	27773	Gorakhpur
64–कुशीनगर	3354	7618	10972	Kushi Nagar
65–देवरिया	7465	4839	12304	Deoria
गोरखपुर मण्डल	**25652**	**30328**	**55980**	**Gorakhpur Div.**
66–आजमगढ़	18880	35982	54862	Azamgarh
67–मऊ	2570	13274	15844	Mau
68–बलिया	10118	13131	23249	Ballia
आजमगढ़ मण्डल	**31568**	**62387**	**93955**	**Azamgarh Div.**
69–जौनपुर	24893	26534	51427	Jaunpur
70–गाजीपुर	2498	9198	11696	Ghazipur
71–चन्दौली	4462	10600	15062	Chandauli
72–वाराणसी	6361	4770	11131	Varanasi
वाराणसी मण्डल	**38214**	**51102**	**89316**	**Varanasi Div.**
73–संतरविदास नगर	4052	8668	12720	Sant.Ravidas Nagar
74–मिर्जापुर	14048	26216	40264	Mirzapur
75–सोनभद्र	4797	36703	41500	Sonbhadra
विन्ध्याचल मण्डल	**22897**	**71587**	**94484**	**Vindhyachal Div.**
1. पश्चिमी सम्भाग	104186	171197	275383	Western Region
2. केन्द्रीय सम्भाग	158369	271199	429568	Central Region
3. बुन्देलखण्ड सम्भाग	61952	199815	261767	Bundelkhand Region
4. पूर्वी सम्भाग	227569	418315	645884	Eastern Region
उत्तर प्रदेश	**552076**	**1060526**	**1612602**	**Uttar pradesh**

अनुवद्ध..... Contd.....

12.1(ब)– उ0प्र0 में भूमि उपयोगिता के जिलेवार आंकड़े

Districtwise Land Utilisation in U.P.

(क्षेत्रफल हे0 में) **(Area in Hect.)**

वर्ष/जिला/मण्डल/क्षेत्र	वास्तविक बोया गया क्षेत्रफल	एक से अधिक बार बोया गया क्षेत्रफल	सकल बोया गया क्षेत्रफल	Year/District/ Division/Region
	Net area sown	Area sown more than once	Gross cropped area	
1	14	15	16	1
2011-12	16623066	9105377	25728443	2011-12
2012-13	16563832	9256875	25820707	2012-13
2013-14	16545888	9349989	25895877	2013-14
2014-15	16598043	9549073	26147116	2014-15
2015-16	16469183	9734134	26203317	2015-16
2016-17	16563697	10384823	26948520	2016-17
2017-18	16541814	10322326	26864140	2017-18
1–सहारनपुर	268691	169702	438393	Saharanpur
2–मुजफ्फरनगर	215621	106446	322067	Muzaffarnagar
3–शामली	106008	63701	169709	Shamli
सहारनपुर मण्डल	**590320**	**339849**	**930169**	**Saharanpur div.**
4–बिजनौर	334123	82487	416610	Bijnor
5–मुरादाबाद	173217	139804	313021	Moradabad
6–संभल	192587	180431	373018	Sambhal
7–रामपुर	187487	168353	355840	Rampur
8–अमरोहा	175266	105681	280947	Amroha
मुरादाबाद मण्डल	**1062680**	**676756**	**1739436**	**Moradabad Div.**
9–मेरठ	196416	106925	303341	Meerut
10–बागपत	107531	66739	174270	Baghpat
11–गाजियाबाद	50956	24839	75795	Ghaziabad
12–हापुड़	87508	55451	142959	Hapur
13–गौतमबुद्ध नगर	52893	48978	101871	G. B. Nagar
14–बुलन्दशहर	299109	237990	537099	Bulandshahar
मेरठ मण्डल	**794413**	**540922**	**1335335**	**Meerut Div.**
15–मथुरा	266641	139922	406563	Mathura
16–आगरा	259295	168199	427494	Agra
17–फिरोजाबाद	176824	129456	306280	Firozabad
18–मैनपुरी	198190	129559	327749	Mainpuri
आगरा मण्डल	**900950**	**567136**	**1468086**	**Agra Div.**
19–अलीगढ़	305184	261240	566424	Aligarh
20–हाथरस	149295	106088	255383	Hathras
21–एटा	197867	133983	331850	Etah
22–कासगंज	143559	127403	270962	Kasganj
अलीगढ़ मण्डल	**795905**	**628714**	**1424619**	**Aligarh Div.**
23–बदायूँ	347114	295414	642528	Badaun
24–बरेली	326527	213647	540174	Bareilly
25–पीलीभीत	228926	173910	402836	Pilibhit
26–शाहजहाँपुर	364614	242398	607012	Shahjahanpur
बरेली मण्डल	**1267181**	**925369**	**2192550**	**Bareilly Div.**

अनुवद्ध..... Contd.....

12.1(ब)– उ0प्र0 में भूमि उपयोगिता के जिलेवार आंकड़े

Districtwise Land Utilisation in U.P.

(क्षेत्रफल हे0 में) **(Area in Hect.)**

वर्ष/जिला/मण्डल/क्षेत्र	वास्तविक बोया गया क्षेत्रफल	एक से अधिक बार बोया गया क्षेत्रफल	सकल बोया गया क्षेत्रफल	Year/District/ Division/Region
	Net area sown	Area sown more than once	Gross cropped area	
1	14	15	16	1
27–खीरी	478133	229417	707550	kheri
28–सीतापुर	440689	231487	672176	Sitapur
29–हरदोई	421693	254183	675876	Hardoi
30–उन्नाव	314833	192775	507608	Unnao
31–लखनऊ	133878	65094	198972	Lucknow
32–रायबरेली	224174	147303	371477	Raebareli
लखनऊ मण्डल	**2013400**	**1120259**	**3133659**	**Lucknow Div.**
33–फर्रूखाबाद	173470	54882	228352	Farrukhabad
34–कन्नौज	154937	109295	264232	Kannauj
35–इटावा	148475	107987	256462	Etawah
36–औरैया	143939	106658	250597	Auraiya
37–कानपुर देहात	218514	97077	315591	Kanpur Dehat
38–कानपुर नगर	190977	72503	263480	Kanpur Nagar
कानपुर मण्डल	**1030312**	**548402**	**1578714**	**Kanpur Div.**
39–जालौन	344623	135928	480551	Jalaun
40–झाँसी	311834	175823	487657	Jhansi
41–ललितपुर	296477	205132	501609	Lalitpur
झाँसी मण्डल	**952934**	**516883**	**1469817**	**Jhansi Div.**
42–हमीरपुर	287468	103730	391198	Hamirpur
43–महोबा	206640	63981	270621	Mahoba
44–बाँदा	344663	130092	474755	Banda
45–चित्रकूट	156532	25797	182329	Chitrakoot
चित्रकूट धाम मण्डल	**995303**	**323600**	**1318903**	**Chitrakoot Dham Div.**
46–फतेहपुर	288104	139135	427239	Fatehpur
47–प्रतापगढ़	228967	143387	372354	Pratapgarh
48–कौशाम्बी	123863	78399	202262	Kaushambi
49–प्रयागराज	352690	220809	573499	Prayagraj
प्रयागराज मण्डल	**993624**	**581730**	**1575354**	**Prayagraj Div.**
50–बाराबंकी	264483	275388	539871	Barabanki
51–अयोध्या	179725	111603	291328	Ayodhya
52–अम्बेडकरनगर	173689	117726	291415	Ambedkar Nagar
53–सुल्तानपुर	178516	113681	292197	Sultanpur
54–अमेठी	145210	95234	240444	Amethi
अयोध्या मण्डल	**941623**	**713632**	**1655255**	**Ayodhya Div.**

अनुवद्ध..... Contd.....

12.1(ब)– उ0प्र0 में भूमि उपयोगिता के जिलेवार आंकड़े

Districtwise Land Utilisation in U.P.

(क्षेत्रफल हे0 में) **(Area in Hect.)**

वर्ष/जिला/मण्डल/क्षेत्र	वास्तविक बोया गया क्षेत्रफल	एक से अधिक बार बोया गया क्षेत्रफल	सकल बोया गया क्षेत्रफल	Year/District/ Division/Region
	Net area sown	Area sown more than once	Gross cropped area	
1	14	15	16	1
55–बहराइच	333394	227793	561187	Bahraich
56–श्रावस्ती	122422	68864	191286	Shrawasti
57–बलरामपुर	216240	144990	361230	Balrampur
58–गोण्डा	281493	161168	442661	Gonda
देवीपाटन मण्डल	**953549**	**602815**	**1556364**	**Devipatan Division**
59–सिद्धार्थनगर	228272	154623	382895	SiddharthNagar
60–बस्ती	198510	140811	339321	Basti
61–संतकबीरनगर	113990	97128	211118	SantkabirNagar
बस्ती मण्डल	**540772**	**392562**	**933334**	**Basti Division**
62–महराजगंज	199170	169891	369061	Maharajganj
63–गोरखपुर	238026	150741	388767	Gorakhpur
64–कुशीनगर	216807	123311	340118	KushiNagar
65–देवरिया	196526	132740	329266	Deoria
गोरखपुर मण्डल	**850529**	**576683**	**1427212**	**GorakhpurDivision**
66–आजमगढ़	285975	220031	506006	Azamgarh
67–मऊ	120651	77687	198338	Mau
68–बलिया	216844	136998	353842	Ballia
आजमगढ़ मण्डल	**623470**	**434716**	**1058186**	**Azamgarh Division**
69–जौनपुर	276221	223257	499478	Jaunpur
70–गाजीपुर	258882	186556	445438	Ghazipur
71–चन्दौली	127772	105713	233485	Chandauli
72–वाराणसी	100849	63630	164479	Varanasi
वाराणसी मण्डल	**763724**	**579156**	**1342880**	**Varanasi Division**
73–संतरविदास नगर	67773	34218	101991	SantravidasNagar
74–मिर्जापुर	210849	120383	331232	Mirzapur
75–सोनभद्र	192503	98541	291044	Sonbhadra
विन्ध्याचल मण्डल	**471125**	**253142**	**724267**	**Vindhyachal Division**
1. पश्चिमी सम्भाग	6032270	4057568	10089838	Western Region
2. केन्द्रीय सम्भाग	2975478	1704362	4679840	Central Region
3. बुन्देलखण्ड सम्भाग	1948237	840483	2788720	Bundelkhand Region
4. पूर्वी सम्भाग	5585829	3719913	9305742	Eastern Region
उत्तर प्रदेश	**16541814**	**10322326**	**26864140**	**Uttar pradesh**

अनुवद्ध..... Contd.....

12.1(ब)– उ0प्र0 में भूमि उपयोगिता के जिलेवार आंकड़े

Districtwise Land Utilisation in U.P.

(क्षेत्रफल हे0 में) (Area in Hect.)

वर्ष/जिला/मण्डल/क्षेत्र	प्रति व्यक्ति शुद्ध बोया गया क्षेत्रफल Per capita Net area sown	फसल गहनता Cropping Intensity	Year/District/Division/ Region
1	17	18	1
2011-12	0.08	154.78	2011-12
2012-13	0.08	154.78	2012-13
2013-14	0.08	156.51	2013-14
2014-15	0.08	157.53	2014-15
2015-16	0.08	159.11	2015-16
2016-17	0.08	162.70	2016-17
2017-18	0.07	162.40	2017-18
1–सहारनपुर	0.07	163.16	Saharanpur
2–मुजफ्फरनगर	0.07	149.37	Muzaffarnagar
3–शामली	0.08	160.09	Shamli
सहारनपुर मण्डल		**157.57**	**Saharanpur div.**
4–बिजनौर	0.08	124.69	Bijnor
5–मुरादाबाद	0.05	180.71	Moradabad
6–संभल	0.09	193.69	Sambhal
7–रामपुर	0.07	189.79	Rampur
8–अमरोहा	0.09	160.30	Amroha
मुरादाबाद मण्डल		**163.68**	**Moradabad Div.**
9–मेरठ	0.05	154.44	Meerut
10–बागपत	0.08	162.06	Baghpat
11–गाजियाबाद	0.01	148.75	Ghaziabad
12–हापुड़	0.06	163.37	Hapur
13–गौतमबुद्ध नगर	0.03	192.60	G. B. Nagar
14–बुलन्दशहर	0.08	179.57	Bulandshahar
मेरठ मण्डल		**168.09**	**Meerut Div.**
15–मथुरा	0.09	152.48	Mathura
16–आगरा	0.05	164.87	Agra
17–फिरोजाबाद	0.06	173.21	Firozabad
18–मैनपुरी	0.10	165.37	Mainpuri
आगरा मण्डल		**162.95**	**Agra Div.**
19–अलीगढ़	0.07	185.60	Aligarh
20–हाथरस	0.09	171.06	Hathras
21–एटा	0.15	167.71	Etah
22–कासगंज	0.09	188.75	Kasganj
अलीगढ़ मण्डल		**178.99**	**Aligarh Div.**
23–बदायूँ	0.09	185.11	Badaun
24–बरेली	0.07	165.43	Bareilly
25–पीलीभीत	0.10	175.97	Pilibhit
26–शाहजहाँपुर	0.11	166.48	Shahjahanpur
बरेली मण्डल		**173.03**	**Bareilly Div.**

अनुवद्ध.....

12.1(ब)– उ0प्र0 में भूमि उपयोगिता के जिलेवार आंकड़े

Districtwise Land Utilisation in U.P.

(क्षेत्रफल हे0 में) (Area in Hect.)

वर्ष/जिला/मण्डल/क्षेत्र	प्रति व्यक्ति शुद्ध बोया गया क्षेत्रफल	फसल गहनता	Year/District/Division/ Region
	Per capita Net area sown	Cropping Intensity	
1	17	18	1
27–खीरी	0.10	147.98	kheri
28–सीतापुर	0.09	152.53	Sitapur
29–हरदोई	0.09	160.28	Hardoi
30–उन्नाव	0.09	161.23	Unnao
31–लखनऊ	0.03	148.62	Lucknow
32–रायबरेली	0.06	165.71	Raebareli
लखनऊ मण्डल		**155.64**	**Lucknow Div.**
33–फर्रूखाबाद	0.08	131.64	Farrukhabad
34–कन्नौज	0.09	170.54	Kannauj
35–इटावा	0.09	172.73	Etawah
36–औरैया	0.10	174.10	Auraiya
37–कानपुर देहात	0.11	144.43	Kanpur Dehat
38–कानपुर नगर	0.04	137.96	Kanpur Nagar
कानपुर मण्डल		**153.23**	**Kanpur Div.**
39–जालौन	0.19	139.44	Jalaun
40–झाँसी	0.15	156.38	Jhansi
41–ललितपुर	0.21	169.19	Lalitpur
झाँसी मण्डल		**154.24**	**Jhansi Div.**
42–हमीरपुर	0.26	136.08	Hamirpur
43–महोबा	0.21	130.96	Mahoba
44–बाँदा	0.18	137.74	Banda
45–चित्रकूट	0.14	116.48	Chitrakoot
चित्रकूट धाम मण्डल		**132.51**	**Chitrakoot Dham Div.**
46–फतेहपुर	0.10	148.29	Fatehpur
47–प्रतापगढ़	0.07	162.62	Pratapgarh
48–कौशाम्बी	0.07	163.29	Kaushambi
49–प्रयागराज	0.05	162.61	Prayagraj
प्रयागराज मण्डल		**158.55**	**Prayagraj Div.**
50–बाराबंकी	0.07	204.12	Barabanki
51–अयोध्या	0.07	162.10	Ayodhya
52–अम्बेडकरनगर	0.07	167.78	Ambedkar Nagar
53–सुल्तानपुर	0.07	163.68	Sultanpur
54–अमेठी	0.08	165.58	Amethi
अयोध्या मण्डल		**175.79**	**Ayodhya Div.**

अनुवद्ध.....

12.1(ब)– उ0प्र0 में भूमि उपयोगिता के जिलेवार आंकड़े

Districtwise Land Utilisation in U.P.

(क्षेत्रफल हे0 में) (Area in Hect.)

वर्ष/जिला/मण्डल/क्षेत्र	प्रति व्यक्ति शुद्ध बोया गया क्षेत्रफल Per capita Net area sown	फसल गहनता Cropping Intensity	Year/District/Division/ Region
1	17	18	1
55–बहराइच	0.08	168.33	Bahraich
56–श्रावस्ती	0.12	156.25	Shrawasti
57–बलरामपुर	0.09	167.05	Balrampur
58–गोण्डा	0.07	157.25	Gonda
देवीपाटन मण्डल		**163.22**	**Devipatan Division**
59–सिद्धार्थनगर	0.08	167.74	SiddharthNagar
60–बस्ती	0.07	170.93	Basti
61–संतकबीरनगर	0.06	185.21	SantkabirNagar
बस्ती मण्डल		**172.59**	**Basti Division**
62–महराजगंज	0.07	185.30	Maharajganj
63–गोरखपुर	0.05	163.33	Gorakhpur
64–कुशीनगर	0.05	156.88	KushiNagar
65–देवरिया	0.06	167.54	Deoria
गोरखपुर मण्डल		**167.80**	**GorakhpurDivision**
66–आजमगढ़	0.06	176.94	Azamgarh
67–मऊ	0.05	164.39	Mau
68–बलिया	0.06	163.18	Ballia
आजमगढ़ मण्डल		**169.73**	**Azamgarh Division**
69–जौनपुर	0.06	180.83	Jaunpur
70–गाजीपुर	0.07	172.06	Ghazipur
71–चन्दौली	0.06	182.74	Chandauli
72–वाराणसी	0.03	163.09	Varanasi
वाराणसी मण्डल		**175.83**	**Varanasi Division**
73–संतरविदास नगर	0.04	150.49	SantravidasNagar
74–मिर्जापुर	0.08	157.09	Mirzapur
75–सोनभद्र	0.09	151.19	Sonbhadra
विन्ध्याचल मण्डल		**153.73**	**Vindhyachal Division**
1. पश्चिमी सम्भाग	0.07	167.26	Western Region
2. केन्द्रीय सम्भाग	0.08	157.28	Central Region
3. बुन्देलखण्ड सम्भाग	0.18	143.14	Bundelkhand Region
4. पूर्वी सम्भाग	0.06	166.60	Eastern Region
उत्तर प्रदेश	**0.07**	**162.40**	**Uttar pradesh**

स्रोत–कृषि निदेशालय, उ0 प्र0 Source- Agriculture Directorare, U. P.

उत्तर प्रदेश में भूमि उपयोगिता
Land Utilisation in U.P.

(क्षेत्रफल हजार हेक्टेयर में)

(Area in Thousand Hect.)

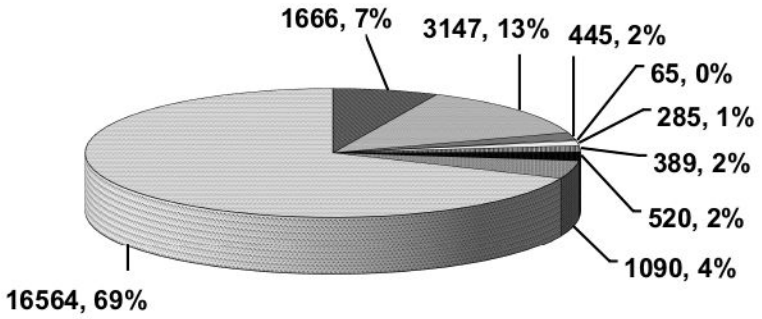

वर्षः–2016–17

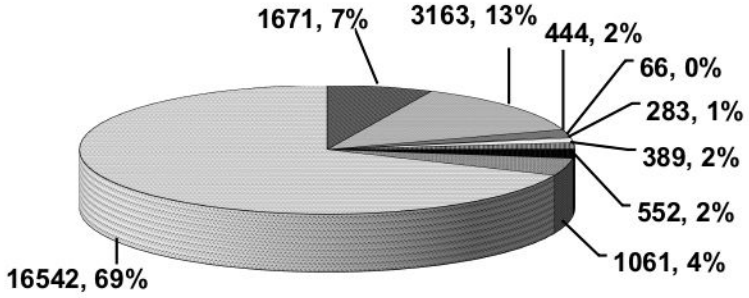

वर्षः–2017–18

- वन
  Forest
- खेती के अतिरिक्त अन्य प्रयोग में आने वाली भूमि
  Land put Under non Agriculture use
- ऊसर और खेती के अयोग्य भूमि
  Barren and uncultivable land
- स्थायी चारागाह एवं अन्य चराई की भूमि
  Pemanent pastures & other graz land
- अन्य वृक्षों, झाड़ियों आदि का क्षेत्रफल जो वास्तविक बोये गये क्षेत्रफल में सम्मिलित नहीं है
  Land under miscellaneous trees, crops grooves etc. not included in net area sown.
- कृष्य बेकार भूमि
  Cultivable waste Land
- परती भूमि (वर्तमान परती के अतिरिक्त)
  Fallow land (other than current Fallow)
- वर्तमान परती
  Current fallow
- वास्तविक बोया गया क्षेत्रफल
  Net area sown

12.2 उ0प्र0 में प्रमुख फसलों का जिलेवार क्षेत्रफल,उत्पादन एवं औसत उपज

Districtwise Area, Production & Average Yield of Important Crops in U.P.

(क्षेत्रफल हे0 में, उत्पादन मी0टन तथा औसत उपज कु0/हे0) **(Area in Hect. Production M.T.& Average Yield in Qtls / Hect)**

वर्ष/जिला/मण्डल/क्षेत्र	चावल (Rice)			ज्वार (Jawar)			Year/District / Division/ Region
	क्षेत्रफल	उत्पादन	औसत उपज	क्षेत्रफल	उत्पादन	औसत उपज	
	Area	Production	Average Yield	Area	Production	Average Yield	
1	2	3	4	5	6	7	1
2011-12	5902603	13916898	23.58	187455	217925	11.63	2011-12
2012-13	5922934	14535581	24.54	179504	242365	13.50	2012-13
2013-14	6013076	14700430	24.45	162134	173630	10.71	2013-14
2014-15	6136003	13840649	22.56	162373	719851	9.84	2014-15
2015-16*	5862040	12501160	21.33	154827	104769	6.77	2015-16*
2016-17*	5991708	14470352	24.15	182923	183020	10.01	2016-17*
2017-18*	5923632	15518603	26.20	169145	214815	12.70	2017-18*
2018-19*	5924128	16019695	27.04	147490	183966	12.47	2018-19*
1-सहारनपुर	58734	148068	25.21	0	0	0.00	Saharanpur
2-मुजफ्फरनगर	11287	24323	21.55	0	0	0.00	Muzaffarnagar
3-शामली	20354	54081	26.57	0	0	0.00	Shamli
सहारनपुर मण्डल	**90375**	**226472**	25.06	0	0	0.00	**Saharanpur div.**
4-बिजनौर	54512	131701	24.16	0	0	0.00	Bijnor
5-मुरादाबाद	89961	225262	25.04	34	36	10.51	Moradabad
6-संभल	38227	98052	25.65	157	165	10.51	Sambhal
7-रामपुर	140503	385119	27.41	2065	2170	10.51	Rampur
8-अमरोहा	27007	67680	25.06	0	0	0.00	Amroha
मुरादाबाद मण्डल	**350210**	**907814**	25.92	**2256**	**2371**	**10.51**	**Moradabad Div.**
9-मेरठ	15219	43283	28.44	653	686	10.51	Meerut
10-बागपत	5866	16736	28.53	0	0	0.00	Baghpat
11-गाजियाबाद	9098	23327	25.64	0	0	0.00	Ghaziabad
12-हापुड़	21380	55139	25.79	0	0	0.00	Hapur
13-गौतमबुद्ध नगर	15119	43271	28.62	3625	3810	10.51	G. B. Nagar
14-बुलन्दशहर	93427	264305	28.29	11	12	10.51	Bulandshahar
मेरठ मण्डल	**160109**	**446061**	27.86	**4289**	**4508**	**10.51**	**Meerut Div.**
15-मथुरा	48608	47636	9.80	31	32	10.48	Mathura
16-आगरा	5432	13374	24.62	80	84	10.48	Agra
17-फिरोजाबाद	22614	61782	27.32	82	86	10.48	Firozabad
18-मैनपुरी	64401	210784	32.73	457	479	10.48	Mainpuri
आगरा मण्डल	**141055**	**333576**	23.65	**650**	**681**	**10.48**	**Agra Div.**
19-अलीगढ़	95680	230780	24.12	1809	1898	10.49	Aligarh
20-हाथरस	25925	60638	23.39	8	8	10.49	Hathras
21-एटा	17697	47163	26.65	0	0	0.00	Etah
22-कासगंज	16214	40973	25.27	62	65	10.49	Kasganj
अलीगढ़ मण्डल	**155516**	**379554**	24.41	**1879**	**1971**	**10.49**	**Aligarh Div.**
23-बदायूँ	100214	252639	25.21	119	125	10.50	Badaun
24-बरेली	151037	404024	26.75	74	78	10.50	Bareilly
25-पीलीभीत	147310	455041	30.89	0	0	0.00	Pilibhit
26-शाहजहाँपुर	189858	590268	31.09	165	173	10.50	Shahjahanpur
बरेली मण्डल	**588419**	**1701972**	28.92	**358**	**376**	**10.50**	**Bareilly Div.**

12.2 उ0प्र0 में प्रमुख फसलों का जिलेवार क्षेत्रफल,उत्पादन एवं औसत उपज

Districtwise Area, Production & Average Yield of Important Crops in U.P.

(क्षेत्रफल हे0 में, उत्पादन मी0टन तथा औसत उपज कु0/हे0) **(Area in Hect. Production M.T.& Average Yield in Qtls / Hect)**

वर्ष/जिला/मण्डल/क्षेत्र	चावल (Rice)			ज्वार (Jawar)			Year/District / Division/ Region
	क्षेत्रफल	उत्पादन	औसत उपज	क्षेत्रफल	उत्पादन	औसत उपज	
	Area	Production	Average Yield	Area	Production	Average Yield	
1	2	3	4	5	6	7	1
27-खीरी	168550	570373	33.84	104	93	8.94	kheri
28-सीतापुर	159034	392973	24.71	2078	1857	8.94	Sitapur
29-हरदोई	137561	322030	23.41	4497	4468	9.94	Hardoi
30-उन्नाव	102500	187473	18.29	3297	1865	5.66	Unnao
31-लखनऊ	53876	146812	27.25	1434	1281	8.94	Lucknow
32-रायबरेली	91803	226570	24.68	5526	2416	4.37	Raebareli
लखनऊ मण्डल	**713324**	**1846231**	25.88	**16936**	**11980**	**7.07**	**Lucknow Div.**
33-फर्रूखाबाद	14095	42609	30.23	1054	1761	16.71	Farrukhabad
34-कन्नौज	20256	54063	26.69	389	650	16.71	Kannauj
35-इटावा	54256	167380	30.85	134	224	16.71	Etawah
36-औरैया	49084	151522	30.87	795	1545	19.43	Auraiya
37-कानपुर देहात	42328	152762	36.09	11410	14797	12.97	Kanpur Dehat
38-कानपुर नगर	34187	95484	27.93	12250	28813	23.52	Kanpur Nagar
कानपुर मण्डल	**214206**	**663820**	30.99	**26032**	**47790**	**18.36**	**Kanpur Div.**
39-जालौन	682	1471	21.57	4048	5706	14.10	Jalaun
40-झाँसी	12335	24571	19.92	799	1363	17.06	Jhansi
41-ललितपुर	1255	934	7.44	227	387	17.06	Lalitpur
झाँसी मण्डल	**14272**	**26976**	18.90	**5074**	**7456**	**14.69**	**Jhansi Div.**
42-हमीरपुर	177	367	20.73	8084	6895	8.53	Hamirpur
43-महोबा	105	217	20.67	3130	3181	10.16	Mahoba
44-बाँदा	51864	109589	21.13	22519	31138	13.83	Banda
45-चित्रकूट	9109	14665	16.10	16093	13677	8.50	Chitrakoot
चित्रकूट धाम मण्डल	**61255**	**124838**	20.38	**49826**	**54891**	**11.02**	**Chitrakoot Dham Div.**
46-फतेहपुर	83788	244493	29.18	4916	7049	14.34	Fatehpur
47-प्रतापगढ़	97832	251624	25.72	2491	2290	9.19	Pratapgarh
48-कौशाम्बी	45431	108762	23.94	2209	2241	10.14	Kaushambi
49-प्रयागराज	154505	482056	31.20	4436	5253	11.84	Prayagraj
प्रयागराज मण्डल	**381556**	**1086935**	28.49	**14052**	**16833**	**11.98**	**Prayagraj Div.**
50-बाराबंकी	183466	530400	28.91	447	296	6.61	Barabanki
51-अयोध्या	97493	287312	29.47	569	376	6.61	Ayodhya
52-अम्बेडकरनगर	118618	359175	30.28	772	510	6.61	Ambedkar Nagar
53-सुल्तानपुर	94804	334753	35.31	2161	1428	6.61	Sultanpur
54-अमेठी	121428	335384	27.62	3713	2454	6.61	Amethi
अयोध्या मण्डल	**615809**	**1847024**	29.99	**7662**	**5064**	**6.61**	**Ayodhya Div.**

12.2 उ0प्र0 में प्रमुख फसलों का जिलेवार क्षेत्रफल,उत्पादन एवं औसत उपज

Districtwise Area, Production & Average Yield of Important Crops in U.P.

(क्षेत्रफल हे0 में, उत्पादन मी0टन तथा औसत उपज कु0/हे0) **(Area in Hect. Production M.T.& Average Yield in Qtls / Hect)**

वर्ष/जिला/मण्डल/क्षेत्र	चावल (Rice)			ज्वार (Jawar)			Year/District / Division/ Region
	क्षेत्रफल	उत्पादन	औसत उपज	क्षेत्रफल	उत्पादन	औसत उपज	
	Area	Production	Average Yield	Area	Production	Average Yield	
1	2	3	4	5	6	7	1
55-बहराइच	162206	422871	26.07	42	54	12.86	Bahraich
56-श्रावस्ती	78797	199908	25.37	77	99	12.86	Shrawasti
57-बलरामपुर	108909	294708	27.06	0	0	0.00	Balrampur
58-गोण्डा	129176	307697	23.82	0	0	0.00	Gonda
देवीपाटन मण्डल	**479088**	**1225184**	25.57	**119**	**153**	**12.86**	**Devipatan Division**
59-सिद्धार्थनगर	174713	551045	31.54	0	0	0.00	SiddharthNagar
60-बस्ती	107365	302555	28.18	0	0	0.00	Basti
61-संतकबीरनगर	92554	204729	22.12	30	32	10.51	SantkabirNagar
बस्ती मण्डल	**374632**	**1058329**	28.25	**30**	**32**	**10.51**	**Basti Division**
62-महराजगंज	160997	472204	29.33	0	0	0.00	Maharajganj
63-गोरखपुर	150555	401681	26.68	0	0	0.00	Gorakhpur
64-कुशीनगर	112368	283617	25.24	0	0	0.00	KushiNagar
65-देवरिया	132625	272412	20.54	134	167	12.46	Deoria
गोरखपुर मण्डल	**556545**	**1429914**	25.69	**134**	**167**	**12.46**	**GorakhpurDivision**
66-आजमगढ़	213970	525724	24.57	4	6	13.82	Azamgarh
67-मऊ	83345	203695	24.44	13	18	13.82	Mau
68-बलिया	117147	291813	24.91	1817	2511	13.82	Ballia
आजमगढ़ मण्डल	**414462**	**1021232**	24.64	**1834**	**2535**	**13.82**	**Azamgarh Division**
69-जौनपुर	145143	360535	24.84	3784	7441	19.66	Jaunpur
70-गाजीपुर	151778	400087	26.36	3020	6434	21.30	Ghazipur
71-चन्दौली	112163	357015	31.83	763	987	12.94	Chandauli
72-वाराणसी	48013	121425	25.29	2396	4770	19.91	Varanasi
वाराणसी मण्डल	**457097**	**1239062**	27.11	**9963**	**19632**	**19.70**	**Varanasi Division**
73-संतरविदास नगर	28888	90188	31.22	884	845	9.56	SantravidasNagar
74-मिर्जापुर	94610	270206	28.56	2764	2903	10.50	Mirzapur
75-सोनभद्र	32700	94307	28.84	2748	3778	13.75	Sonbhadra
विन्ध्याचल मण्डल	**156198**	**454701**	29.11	**6396**	**7526**	**11.77**	**Vindhyachal Division**
1. पश्चिमी सम्भाग	1623375	4411023	27.17	11804	14087	11.93	Western Region
2. केन्द्रीय सम्भाग	1057093	2869370	27.14	45959	62935	13.69	Central Region
3. बुन्देलखण्ड सम्भाग	75527	151814	20.10	54900	62347	11.36	Bundelkhand Region
4. पूर्वी सम्भाग	3168133	8587488	27.11	34827	44597	12.81	Eastern Region
उत्तर प्रदेश	**5924128**	**16019695**	**27.04**	**147490**	**183966**	**12.47**	**Uttar pradesh**

अनुवद्ध..... Contd.....

*अनंतिम

12.2 उ0प्र0 में प्रमुख फसलों का जिलेवार क्षेत्रफल,उत्पादन एवं औसत उपज

Districtwise Area, Production & Average Yield of Important Crops in U.P.

(क्षेत्रफल हे0 में, उत्पादन मी0टन तथा औसत उपज कु0/हे0) **(Area in Hect. Production M.T.& Average Yield in Qtls / Hect)**

वर्ष/जिला/मण्डल/क्षेत्र	बाजरा (Bajara)			मक्का (Maize)			Year/District/Division / Region
	क्षेत्रफल	उत्पादन	औसत उपज	क्षेत्रफल	उत्पादन	औसत उपज	
	Area	Production	Average Yield	Area	Production	Average Yield	
1	8	9	10	11	12	13	1
2011-12	913545	1652020	18.08	756607	1273077	16.83	2011-12
2012-13	921816	1799603	19.52	743847	1390057	18.69	2012-13
2013-14	920414	1895060	20.59	723577	1382322	19.10	2013-14
2014-15	973484	1843143	18.93	691278	1275183	18.45	2014-15
2015-16*	974881	1775698	18.21	605036	1118656	18.49	2015-16*
2016-17*	907173	1736339	19.14	806480	1524658	18.91	2016-17*
2017-18*	925397	1795148	19.40	724343	1598893	22.07	2017-18*
2018-19*	876724	1779291	20.29	733025	1524873	20.80	2018-19*
1–सहारनपुर	0	0	0.00	6892	16457	23.88	Saharanpur
2–मुजफ्फरनगर	0	0	0.00	39	92	23.59	Muzaffarnagar
3–शामली	0	0	0.00	79	189	23.92	Shamli
सहारनपुर मण्डल	**0**	**0**	**0.00**	**7010**	**16738**	23.88	**Saharanpur div.**
4–बिजनौर	0	0	0.00	14	30	21.43	Bijnor
5–मुरादाबाद	2609	1946	7.46	111	235	21.17	Moradabad
6–संभल	78770	121463	15.42	5192	12108	23.32	Sambhal
7–रामपुर	3294	3812	11.57	18	38	21.11	Rampur
8–अमरोहा	2864	3259	11.38	2892	5038	17.42	Amroha
मुरादाबाद मण्डल	**87537**	**130480**	**14.91**	**8227**	**17449**	**21.21**	**Moradabad Div.**
9–मेरठ	70	85	12.11	313	569	18.18	Meerut
10–बागपत	542	1274	23.51	9	23	25.56	Baghpat
11–गाजियाबाद	0	0	0.00	110	279	25.36	Ghaziabad
12–हापुड़	1	1	12.11	793	1830	23.08	Hapur
13–गौतमबुद्ध नगर	2210	2997	13.56	739	1881	25.45	G. B. Nagar
14–बुलन्दशहर	13887	29996	21.60	41560	105193	25.31	Bulandshahar
मेरठ मण्डल	**16710**	**34353**	**20.56**	**43524**	**109775**	**25.22**	**Meerut Div.**
15–मथुरा	41657	82398	19.78	314	997	31.75	Mathura
16–आगरा	113877	259859	22.85	242	641	26.49	Agra
17–फिरोजाबाद	72040	161859	22.47	8115	21353	26.31	Firozabad
18–मैनपुरी	18100	47376	26.17	39802	134781	33.86	Mainpuri
आगरा मण्डल	**245674**	**551492**	22.45	**48473**	**157772**	32.55	**Agra Div.**
19–अलीगढ़	81558	179183	21.97	14681	35503	24.18	Aligarh
20–हाथरस	37816	89813	23.75	3158	5652	17.90	Hathras
21–एटा	45288	116979	25.83	25907	69431	26.80	Etah
22–कासगंज	40043	99667	24.89	38640	104415	27.02	Kasganj
अलीगढ़ मण्डल	**204705**	**485642**	23.72	**82386**	**215001**	26.10	**Aligarh Div.**
23–बदायूँ	82298	130854	15.90	9061	20238	22.34	Badaun
24–बरेली	6539	10377	15.87	224	460	20.54	Bareilly
25–पीलीभीत	0	0	0.00	275	564	20.51	Pilibhit
26–शाहजहाँपुर	3845	5710	14.85	2260	3138	13.88	Shahjahanpur
बरेली मण्डल	**92682**	**146941**	15.85	**11820**	**24400**	20.64	**Bareilly Div.**

12.2 उ0प्र0 में प्रमुख फसलों का जिलेवार क्षेत्रफल,उत्पादन एवं औसत उपज

Districtwise Area, Production & Average Yield of Important Crops in U.P.

(क्षेत्रफल हे0 में, उत्पादन मी0टन तथा औसत उपज कु0/हे0) **(Area in Hect. Production M.T.& Average Yield in Qtls / Hect)**

वर्ष/जिला/मण्डल/क्षेत्र	बाजरा (Bajara)			मक्का (Maize)			Year/District/Division / Region
	क्षेत्रफल	उत्पादन	औसत उपज	क्षेत्रफल	उत्पादन	औसत उपज	
	Area	Production	Average Yield	Area	Production	Average Yield	
1	8	9	10	11	12	13	1
27–खीरी	429	388	9.05	10354	14982	14.47	kheri
28–सीतापुर	2900	2675	9.22	10331	6334	6.13	Sitapur
29–हरदोई	3472	4661	13.42	34437	67893	19.72	Hardoi
30–उन्नाव	1158	1048	9.05	27927	61862	22.15	Unnao
31–लखनऊ	709	641	9.05	1455	2197	15.10	Lucknow
32–रायबरेली	877	794	9.05	29	52	17.93	Raebareli
लखनऊ मण्डल	**9545**	**10207**	10.69	**84533**	**153320**	18.14	**Lucknow Div.**
33–फर्रूखाबाद	3873	8227	21.24	32161	112823	35.08	Farrukhabad
34–कन्नौज	1201	2021	16.83	54096	131295	24.27	Kannauj
35–इटावा	37380	104198	27.88	5432	13716	25.25	Etawah
36–औरैया	29097	71964	24.73	10237	26531	25.92	Auraiya
37–कानपुर देहात	15298	46457	30.37	11982	29536	24.65	Kanpur Dehat
38–कानपुर नगर	1002	2833	28.27	25672	59459	23.16	Kanpur Nagar
कानपुर मण्डल	**87851**	**235700**	26.83	**139580**	**373360**	26.75	**Kanpur Div.**
39–जालौन	15327	23521	15.35	2	2	10.00	Jalaun
40–झाँसी	7	10	14.29	1484	1591	10.72	Jhansi
41–ललितपुर	0	0	0.00	24202	20572	8.50	Lalitpur
झाँसी मण्डल	**15334**	**23531**	15.35	**25688**	**22165**	8.63	**Jhansi Div.**
42–हमीरपुर	181	88	4.85	200	414	20.70	Hamirpur
43–महोबा	124	60	4.85	5	10	20.00	Mahoba
44–बाँदा	3586	3633	10.13	2	4	20.00	Banda
45–चित्रकूट	7845	8314	10.60	48	129	26.88	Chitrakoot
चित्रकूट धाम मण्डल	**11736**	**12095**	10.63	**255**	**557**	21.84	**Chitrakoot Dham Div.**
46–फतेहपुर	7870	8727	11.09	324	570	17.59	Fatehpur
47–प्रतापगढ़	10266	14377	14.00	607	1103	18.17	Pratapgarh
48–कौशाम्बी	8945	13878	15.51	319	693	21.72	Kaushambi
49–प्रयागराज	23921	32151	13.44	147	291	19.80	Prayagraj
प्रयागराज मण्डल	**51002**	**69133**	13.55	**1397**	**2657**	19.02	**Prayagraj Div.**
50–बाराबंकी	641	1326	20.69	3823	6445	16.86	Barabanki
51–अयोध्या	67	139	20.69	2930	5530	18.87	Ayodhya
52–अम्बेडकरनगर	9	19	21.11	748	1352	18.07	Ambedkar Nagar
53–सुल्तानपुर	203	420	20.69	4097	6836	16.69	Sultanpur
54–अमेठी	385	796	20.69	699	1382	19.77	Amethi
अयोध्या मण्डल	**1305**	**2700**	20.69	**12297**	**21545**	17.52	**Ayodhya Div.**

12.2 उ0प्र0 में प्रमुख फसलों का जिलेवार क्षेत्रफल,उत्पादन एवं औसत उपज

Districtwise Area, Production & Average Yield of Important Crops in U.P.

(क्षेत्रफल हे0 में, उत्पादन मी0टन तथा औसत उपज कु0/हे0) **(Area in Hect. Production M.T.& Average Yield in Qtls / Hect)**

वर्ष/जिला/मण्डल/क्षेत्र	बाजरा (Bajara)			मक्का (Maize)			Year/District/Division / Region
	क्षेत्रफल	उत्पादन	औसत उपज	क्षेत्रफल	उत्पादन	औसत उपज	
	Area	Production	Average Yield	Area	Production	Average Yield	
1	8	9	10	11	12	13	1
55–बहराइच	30	61	20.33	79153	108862	13.75	Bahraich
56–श्रावस्ती	0	0	0.00	11971	12829	10.72	Shrawasti
57–बलरामपुर	0	0	0.00	2549	3389	13.30	Balrampur
58–गोण्डा	0	0	0.00	47879	59170	12.36	Gonda
देवीपाटन मण्डल	**30**	**61**	20.33	**141552**	**184250**	13.02	**Devipatan Division**
59–सिद्धार्थनगर	0	0	0.00	525	469	8.93	SiddharthNagar
60–बस्ती	0	0	0.00	2803	2377	8.48	Basti
61–संतकबीरनगर	45	94	20.89	1835	1550	8.45	SantkabirNagar
बस्ती मण्डल	**45**	**94**	20.89	**5163**	**4396**	8.51	**Basti Division**
62–महराजगंज	0	0	0.00	342	708	20.70	Maharajganj
63–गोरखपुर	7	15	22.14	4926	4992	10.13	Gorakhpur
64–कुशीनगर	335	742	22.14	6952	19502	28.05	KushiNagar
65–देवरिया	186	412	22.14	7878	19621	24.91	Deoria
गोरखपुर मण्डल	**528**	**1169**	22.14	**20098**	**44823**	22.30	**GorakhpurDivision**
66–आजमगढ़	105	218	20.80	6745	15407	22.84	Azamgarh
67–मऊ	22	46	20.80	455	938	20.62	Mau
68–बलिया	1802	3749	20.80	27717	55340	19.97	Ballia
आजमगढ़ मण्डल	**1929**	**4013**	20.80	**34917**	**71685**	20.53	**Azamgarh Division**
69–जौनपुर	5957	7509	12.61	45500	78121	17.17	Jaunpur
70–गाजीपुर	15845	28360	17.99	837	1659	19.82	Ghazipur
71–चन्दौली	4930	5636	11.43	120	298	24.83	Chandauli
72–वाराणसी	4916	8718	17.73	2991	4996	16.70	Varanasi
वाराणसी मण्डल	**31648**	**50223**	15.87	**49448**	**85074**	17.20	**Varanasi Division**
73–संतरविदास नगर	8563	6455	7.54	607	688	11.33	SantravidasNagar
74–मिर्जापुर	9708	14695	15.14	1570	2764	17.61	Mirzapur
75–सोनभद्र	192	307	15.99	14480	16454	11.36	Sonbhadra
विन्ध्याचल मण्डल	**18463**	**21457**	11.62	**16657**	**19906**	11.95	**Vindhyachal Division**
1. पश्चिमी सम्भाग	718859	1535318	21.36	303366	825500	27.21	Western Region
2. केन्द्रीय सम्भाग	34356	69550	20.24	126334	249330	19.74	Central Region
3. बुन्देलखण्ड सम्भाग	27070	35626	13.16	25943	22722	8.76	Bundelkhand Region
4. पूर्वी सम्भाग	96439	138797	14.39	277382	427321	15.41	Eastern Region
उत्तर प्रदेश	**876724**	**1779291**	**20.29**	**733025**	**1524873**	**20.80**	**Uttar pradesh**

अनुवद्ध.....

Contd.....

*अनंतिम

12.2 उ0प्र0 में प्रमुख फसलों का जिलेवार क्षेत्रफल,उत्पादन एवं औसत उपज

Districtwise Area, Production & Average Yield of Important Crops in U.P.

(क्षेत्रफल हे0 में, उत्पादन मी0टन तथा औसत उपज कु0/हे0) **(Area in Hect. Production M.T.& Average Yield in Qtls / Hect)**

वर्ष/जिला/मण्डल/क्षेत्र	गेहूँ (Wheat)			चना (Gram)			Year/District/Division / Region
	क्षेत्रफल	उत्पादन	औसत उपज	क्षेत्रफल	उत्पादन	औसत उपज	
	Area	Production	Average Yield	Area	Production	Average Yield	
1	14	15	16	17	18	19	1
2011-12	9792795	32149939	32.83	600580	710267	11.83	2011-12
2012-13	9785069	31476185	32.17	613916	690530	11.25	2012-13
2013-14	9767646	30381518	31.10	604034	275435	4.56	2013-14
2014-15	10047401	20364924	20.27	533773	169811	3.18	2014-45
2015-16*	9644838	26874361	27.86	267629	163409	6.11	2015-16*
2016-17*	9884913	34971381	35.38	561686	626294	11.15	2016-17*
2017-18*	9752941	35645666	36.55	500762	578550	11.55	2017-18*
2018-19*	9855900	38039724	38.60	572383	727945	12.72	2018-19*
1-सहारनपुर	111995	472283	42.17	4	5	12.51	Saharanpur
2-मुजफ्फरनगर	86395	366920	42.47	20	25	12.51	Muzaffarnagar
3-शामली	48655	222451	45.72	2	3	12.51	Shamli
सहारनपुर मण्डल	**247045**	**1061654**	**42.97**	**26**	**33**	12.51	**Saharanpur div.**
4-बिजनौर	148627	557500	37.51	14	18	12.51	Bijnor
5-मुरादाबाद	115217	460983	40.01	0	0	0.00	Moradabad
6-संभल	139858	564047	40.33	0	0	0.00	Sambhal
7-रामपुर	148838	639706	42.98	0	0	0.00	Rampur
8-अमरोहा	88417	336604	38.07	0	0	0.00	Amroha
मुरादाबाद मण्डल	**640957**	**2558840**	39.92	**14**	**18**	12.51	**Moradabad Div.**
9-मेरठ	80065	373423	46.64	12	14	12.06	Meerut
10-बागपत	54904	250307	45.59	10	12	12.06	Baghpat
11-गाजियाबाद	28690	122019	42.53	0	0	0.00	Ghaziabad
12-हापुड़	42174	177848	42.17	0	0	0.00	Hapur
13-गौतमबुद्ध नगर	44864	185647	41.38	0	0	0.00	G. B. Nagar
14-बुलन्दशहर	201066	910427	45.28	80	97	12.06	Bulandshahar
मेरठ मण्डल	**451763**	**2019671**	44.71	**102**	**123**	12.06	**Meerut Div.**
15-मथुरा	203721	850331	41.74	453	721	15.92	Mathura
16-आगरा	132369	578320	43.69	730	1162	15.92	Agra
17-फिरोजाबाद	92948	350228	37.68	702	1118	15.92	Firozabad
18-मैनपुरी	152866	678878	44.41	1068	1700	15.92	Mainpuri
आगरा मण्डल	**581904**	**2457757**	42.24	**2953**	**4701**	15.92	**Agra Div.**
19-अलीगढ़	221798	946190	42.66	13	16	12.51	Aligarh
20-हाथरस	81137	336232	41.44	5	6	12.51	Hathras
21-एटा	135884	522202	38.43	245	307	12.51	Etah
22-कासगंज	97339	415053	42.64	66	83	12.51	Kasganj
अलीगढ़ मण्डल	**536158**	**2219677**	41.40	**329**	**412**	12.51	**Aligarh Div.**
23-बदायूँ	226358	880759	38.91	67	85	12.62	Badaun
24-बरेली	198541	776097	39.09	38	48	12.62	Bareilly
25-पीलीभीत	148303	658762	44.42	50	63	12.62	Pilibhit
26-शाहजहाँपुर	272458	1216792	44.66	47	59	12.62	Shahjahanpur
बरेली मण्डल	**845660**	**3532410**	41.77	**202**	**255**	12.62	**Bareilly Div.**

12.2 उ0प्र0 में प्रमुख फसलों का जिलेवार क्षेत्रफल,उत्पादन एवं औसत उपज

Districtwise Area, Production & Average Yield of Important Crops in U.P.

(क्षेत्रफल हे0 में, उत्पादन मी0टन तथा औसत उपज कु0/हे0) **(Area in Hect. Production M.T.& Average Yield in Qtls / Hect)**

वर्ष/जिला/मण्डल/क्षेत्र	गेहूँ (Wheat)			चना (Gram)			Year/District/Division / Region
	क्षेत्रफल	उत्पादन	औसत उपज	क्षेत्रफल	उत्पादन	औसत उपज	
	Area	Production	Average Yield	Area	Production	Average Yield	
1	14	15	16	17	18	19	1
27-खीरी	198051	841915	42.51	245	278	11.36	kheri
28-सीतापुर	205409	714823	34.80	545	619	11.36	Sitapur
29-हरदोई	311849	1159455	37.18	607	689	11.36	Hardoi
30-उन्नाव	241879	937039	38.74	2898	4740	16.36	Unnao
31-लखनऊ	78962	284658	36.05	202	230	11.36	Lucknow
32-रायबरेली	133804	461089	34.46	5400	4867	9.01	Raebareli
लखनऊ मण्डल	**1169954**	**4398979**	37.60	**9897**	**11423**	11.54	**Lucknow Division**
33-फर्रूखाबाद	75581	323638	42.82	665	970	14.59	Farrukhabad
34-कन्नौज	78024	358888	46.00	919	1341	14.59	Kannauj
35-इटावा	96027	419734	43.71	1616	2357	14.59	Etawah
36-औरैया	101049	417939	41.36	4325	6122	14.15	Auraiya
37-कानपुर देहात	120774	535103	44.31	22961	38203	16.64	Kanpur Dehat
38-कानपुर नगर	103752	432278	41.66	15718	17885	11.38	Kanpur Nagar
कानपुर मण्डल	**575207**	**2487580**	43.25	**46204**	**66878**	14.47	**Kanpur Division**
39-जालौन	143818	534094	37.14	40041	55030	13.74	Jalaun
40-झाँसी	182907	595918	32.58	39582	59386	15.00	Jhansi
41-ललितपुर	188237	642076	34.11	20550	34647	16.86	Lalitpur
झाँसी मण्डल	**514962**	**1772088**	34.41	**100173**	**149063**	14.88	**Jhansi Division**
42-हमीरपुर	113456	364235	32.10	73004	83883	11.49	Hamirpur
43-महोबा	81887	230571	28.16	84865	99200	11.69	Mahoba
44-बाँदा	159768	489299	30.63	91110	108270	11.88	Banda
45-चित्रकूट	49808	135073	27.12	41523	45937	11.06	Chitrakoot
चित्रकूट धाम मण्डल	**404919**	**1219178**	30.11	**290502**	**337290**	11.61	**Chitrakoot Dham Div.**
46-फतेहपुर	172432	687681	39.88	40519	51298	12.66	Fatehpur
47-प्रतापगढ़	150515	514761	34.20	3443	4210	12.23	Pratapgarh
48-कौशाम्बी	77095	269358	34.94	4712	5514	11.70	Kaushambi
49-प्रयागराज	210752	748837	35.53	15524	19296	12.43	Prayagraj
प्रयागराज मण्डल	**610794**	**2220637**	36.36	**64198**	**80318**	12.51	**Prayagraj Division**
50-बाराबंकी	162367	641351	39.50	313	487	15.54	Barabanki
51-अयोध्या	106251	413104	38.88	1620	2518	15.54	Ayodhya
52-अम्बेडकरनगर	119235	488740	40.99	1402	2179	15.54	AmbedkarNagar
53-सुल्तानपुर	104661	436855	41.74	4097	6369	15.54	Sultanpur
54-अमेठी	129363	458204	35.42	3146	4890	15.54	Amethi
अयोध्या मण्डल	**621877**	**2438254**	39.21	**10578**	**16443**	15.54	**Ayodhya Division**

12.2 उ0प्र0 में प्रमुख फसलों का जिलेवार क्षेत्रफल,उत्पादन एवं औसत उपज

Districtwise Area, Production & Average Yield of Important Crops in U.P.

(क्षेत्रफल हे0 में, उत्पादन मी0टन तथा औसत उपज कु0/हे0) **(Area in Hect. Production M.T.& Average Yield in Qtls / Hect)**

वर्ष/जिला/मण्डल/क्षेत्र	गेहूँ (Wheat)			चना (Gram)			Year/District/Division / Region
	क्षेत्रफल Area	उत्पादन Production	औसत उपज Average Yield	क्षेत्रफल Area	उत्पादन Production	औसत उपज Average Yield	
1	14	15	16	17	18	19	1
55-बहराइच	160300	608016	37.93	281	353	12.55	Bahraich
56-श्रावस्ती	72186	246948	34.21	100	125	12.55	Shrawasti
57-बलरामपुर	85602	299949	35.04	434	545	12.55	Balrampur
58-गोण्डा	146855	462593	31.50	641	805	12.55	Gonda
देवीपाटन मण्डल	**464943**	**1617506**	34.79	**1456**	**1828**	12.55	**Devipatan Division**
59-सिद्धार्थनगर	157672	689815	43.75	14	17	12.48	SiddharthNagar
60-बस्ती	119476	449349	37.61	0	0	0.00	Basti
61-संतकबीरनगर	91366	306624	33.56	477	596	12.48	SantkabirNagar
बस्ती मण्डल	**368514**	**1445788**	39.23	**491**	**613**	12.48	**Basti Division**
62-महराजगंज	147751	610212	41.30	0	0	0.00	Maharajganj
63-गोरखपुर	181728	730099	40.18	179	268	14.95	Gorakhpur
64-कुशीनगर	120236	383914	31.93	0	0	0.00	KushiNagar
65-देवरिया	152006	505572	33.26	128	191	14.95	Deoria
गोरखपुर मण्डल	**601721**	**2229797**	37.06	**307**	**459**	14.95	**GorakhpurDivision**
66-आजमगढ़	230824	852201	36.92	3825	3649	9.54	Azamgarh
67-मऊ	95550	367772	38.49	924	881	9.54	Mau
68-बलिया	136836	525720	38.42	3186	6318	19.83	Ballia
आजमगढ़ मण्डल	**463210**	**1745693**	37.69	**7935**	**10848**	13.67	**Azamgarh Division**
69-जौनपुर	211334	784260	37.11	5008	6486	12.95	Jaunpur
70-गाजीपुर	170198	560973	32.96	4470	8250	18.46	Ghazipur
71-चन्दौली	101842	381704	37.48	1633	2151	13.17	Chandauli
72-वाराणसी	68973	241128	34.96	1477	1670	11.31	Varanasi
वाराणसी मण्डल	**552347**	**1968065**	35.63	**12588**	**18557**	14.74	**Varanasi Division**
73-संतरविदास नगर	49437	185620	37.55	765	845	11.05	SantravidasNagar
74-मिर्जापुर	96564	303796	31.46	12817	16224	12.66	Mirzapur
75-सोनभद्र	57964	156734	27.04	10846	11614	10.71	Sonbhadra
विन्ध्याचल मण्डल	**203965**	**646150**	31.68	**24428**	**28683**	11.74	**Vindhyachal Division**
1. पश्चिमी सम्भाग	3654168	15370208	42.06	11151	16332	14.65	Western Region
2. केन्द्रीय सम्भाग	1729279	6695392	38.72	89408	119296	13.34	Central Region
3. बुन्देलखण्ड सम्भाग	919881	2991266	32.52	390675	486353	12.45	Bundelkhand Region
4. पूर्वी सम्भाग	3552572	12982858	36.54	81149	105964	13.06	Eastern Region
उत्तर प्रदेश	**9855900**	**38039724**	**38.60**	**572383**	**727945**	**12.72**	**Uttar pradesh**

अनुवद्ध.....

Contd.....

*अनंतिम

12.2 उ0प्र0 में प्रमुख फसलों का जिलेवार क्षेत्रफल,उत्पादन एवं औसत उपज

Districtwise Area, Production & Average Yield of Important Crops in U.P.

(क्षेत्रफल हे0 में, उत्पादन मी0टन तथा औसत उपज कु0/हे0) **(Area in Hect. Production M.T.& Average Yield in Qtls / Hect)**

वर्ष/जिला/मण्डल/क्षेत्र	अन्य दालें (Other Pulses)			कुल दालें (Total Pulses)			Year/District/Division / Region
	क्षेत्रफल Area	उत्पादन Production	औसत उपज Average Yield	क्षेत्रफल Area	उत्पादन Production	औसत उपज Average Yield	
1	20	21	22	23	24	25	1
2011-12	1815479	1687038	9.29	2416059	2397305	9.92	2011-12
2012-13	1782592	1698332	9.53	2396508	2388862	9.97	2012-13
2013-14	1757171	1226429	6.98	2361205	1501864	6.36	2013-14
2014-15	1721943	1014393	5.89	2255716	1184204	5.25	2014-15
2015-16*	1613211	948914	5.88	1880840	1112323	5.91	2015-16*
2016-17*	1946449	1768749	9.09	2508135	2395043	9.55	2016-17*
2017-18*	1763183	1623152	9.21	2263945	2201702	9.73	2017-18*
2018-19*	1718453	1680040	9.78	2290836	2407985	10.51	2018-19*
1-सहारनपुर	3222	2476	7.68	3226	2481	7.69	Saharanpur
2-मुजफ्फरनगर	1641	1293	7.88	1661	1318	7.93	Muzaffarnagar
3-शामली	1239	1054	8.51	1241	1057	8.52	Shamli
सहारनपुर मण्डल	**6102**	**4823**	7.90	**6128**	**4856**	7.92	**Saharanpur div.**
4-बिजनौर	2352	2061	8.76	2366	2079	8.79	Bijnor
5-मुरादाबाद	4089	3670	8.98	4089	3670	8.98	Moradabad
6-संभल	9535	8651	9.07	9535	8651	9.07	Sambhal
7-रामपुर	9566	9016	9.43	9566	9016	9.43	Rampur
8-अमरोहा	3483	3706	10.64	3483	3706	10.64	Amroha
मुरादाबाद मण्डल	**29025**	**27104**	9.34	**29039**	**27122**	9.34	**Moradabad Div.**
9-मेरठ	3098	3076	9.93	3110	3090	9.94	Meerut
10-बागपत	1188	978	8.23	1198	990	8.26	Baghpat
11-गाजियाबाद	640	490	7.66	640	490	7.66	Ghaziabad
12-हापुड़	2749	2325	8.46	2749	2325	8.46	Hapur
13-गौतमबुद्ध नगर	761	648	8.52	761	648	8.52	G. B. Nagar
14-बुलन्दशहर	12957	11162	8.61	13037	11259	8.64	Bulandshahar
मेरठ मण्डल	**21393**	**18679**	8.73	**21495**	**18802**	8.75	**Meerut Div.**
15-मथुरा	3640	2575	7.07	4093	3296	8.05	Mathura
16-आगरा	1958	1785	9.12	2688	2947	10.96	Agra
17-फिरोजाबाद	4194	4160	9.92	4896	5278	10.78	Firozabad
18-मैनपुरी	7367	6394	8.68	8435	8094	9.60	Mainpuri
आगरा मण्डल	**17159**	**14914**	8.69	**20112**	**19615**	9.75	**Agra Div.**
19-अलीगढ़	11393	8342	7.32	11406	8358	7.33	Aligarh
20-हाथरस	5901	5089	8.62	5906	5095	8.63	Hathras
21-एटा	7910	6993	8.84	8155	7300	8.95	Etah
22-कासगंज	12133	15381	12.68	12199	15464	12.68	Kasganj
अलीगढ़ मण्डल	**37337**	**35805**	9.59	**37666**	**36217**	9.62	**Aligarh Div.**
23-बदायूँ	45496	61858	13.60	45563	61943	13.60	Badaun
24-बरेली	11460	18087	15.78	11498	18135	15.77	Bareilly
25-पीलीभीत	2972	4695	15.80	3022	4758	15.74	Pilibhit
26-शाहजहाँपुर	28615	36367	12.71	28662	36426	12.71	Shahjahanpur
बरेली मण्डल	**88543**	**121007**	13.67	**88745**	**121262**	13.66	**Bareilly Div.**

12.2 उ0प्र0 में प्रमुख फसलों का जिलेवार क्षेत्रफल,उत्पादन एवं औसत उपज

Districtwise Area, Production & Average Yield of Important Crops in U.P.

(क्षेत्रफल हे0 में, उत्पादन मी0टन तथा औसत उपज कु0/हे0) **(Area in Hect. Production M.T.& Average Yield in Qtls / Hect)**

वर्ष/जिला/मण्डल/क्षेत्र	अन्य दालें (Other Pulses)			कुल दालें (Total Pulses)			Year/District/Division / Region
	क्षेत्रफल Area	उत्पादन Production	औसत उपज Average Yield	क्षेत्रफल Area	उत्पादन Production	औसत उपज Average Yield	
1	20	21	22	23	24	25	1
27-खीरी	20671	20110	9.73	20916	20388	9.75	kheri
28-सीतापुर	36189	25953	7.17	36734	26572	7.23	Sitapur
29-हरदोई	32555	24974	7.67	33162	25663	7.74	Hardoi
30-उन्नाव	45138	31595	7.00	48036	36335	7.56	Unnao
31-लखनऊ	9494	6335	6.67	9696	6565	6.77	Lucknow
32-रायबरेली	22059	9830	4.46	27459	14697	5.35	Raebareli
लखनऊ मण्डल	**166106**	**118797**	7.15	**176003**	**130220**	7.40	**Lucknow Division**
33-फर्रूखाबाद	6300	5954	9.45	6965	6924	9.94	Farrukhabad
34-कन्नौज	5113	5317	10.40	6032	6658	11.04	Kannauj
35-इटावा	8669	11072	12.77	10285	13429	13.06	Etawah
36-औरैया	8777	10990	12.52	13102	17112	13.06	Auraiya
37-कानपुर देहात	17544	26217	14.94	40505	64420	15.90	Kanpur Dehat
38-कानपुर नगर	21780	27813	12.77	37498	45698	12.19	Kanpur Nagar
कानपुर मण्डल	**68183**	**87363**	12.81	**114387**	**154241**	13.48	**Kanpur Division**
39-जालौन	104254	184343	17.68	144295	239373	16.59	Jalaun
40-झाँसी	137139	133773	9.75	176721	193159	10.93	Jhansi
41-ललितपुर	233676	167301	7.16	254226	201948	7.94	Lalitpur
झाँसी मण्डल	**475069**	**485417**	10.22	**575242**	**634480**	11.03	**Jhansi Division**
42-हमीरपुर	57690	51872	8.99	130694	135755	10.39	Hamirpur
43-महोबा	106356	67811	6.38	191221	167011	8.73	Mahoba
44-बाँदा	55847	60147	10.77	146957	168417	11.46	Banda
45-चित्रकूट	44519	42568	9.56	86042	88505	10.29	Chitrakoot
चित्रकूट धाम मण्डल	**264412**	**222398**	8.41	**554914**	**559688**	10.09	**Chitrakoot Dham Div.**
46-फतेहपुर	25931	21639	8.34	66450	72937	10.98	Fatehpur
47-प्रतापगढ़	23588	20775	8.81	27031	24985	9.24	Pratapgarh
48-कौशाम्बी	6142	8503	13.84	10854	14017	12.91	Kaushambi
49-प्रयागराज	34759	37970	10.92	50283	57266	11.39	Prayagraj
प्रयागराज मण्डल	**90420**	**88887**	9.83	**154618**	**169205**	10.94	**Prayagraj Division**
50-बाराबंकी	24927	18887	7.58	25240	19374	7.68	Barabanki
51-अयोध्या	13384	10764	8.04	15004	13282	8.85	Ayodhya
52-अम्बेडकरनगर	10541	12387	11.75	11943	14566	12.20	AmbedkarNagar
53-सुल्तानपुर	20232	21175	10.47	24329	27544	11.32	Sultanpur
54-अमेठी	20918	18178	8.69	24064	23068	9.59	Amethi
अयोध्या मण्डल	**90002**	**81391**	9.04	**100580**	**97834**	9.73	**Ayodhya Division**

12.2 उ0प्र0 में प्रमुख फसलों का जिलेवार क्षेत्रफल,उत्पादन एवं औसत उपज

Districtwise Area, Production & Average Yield of Important Crops in U.P.

(क्षेत्रफल हे0 में, उत्पादन मी0टन तथा औसत उपज कु0/हे0) **(Area in Hect. Production M.T.& Average Yield in Qtls / Hect)**

वर्ष/जिला/मण्डल/क्षेत्र	अन्य दालें (Other Pulses)			कुल दालें (Total Pulses)			Year/District/Division / Region
	क्षेत्रफल Area	उत्पादन Production	औसत उपज Average Yield	क्षेत्रफल Area	उत्पादन Production	औसत उपज Average Yield	
1	20	21	22	23	24	25	1
55-बहराइच	55074	52510	9.53	55355	52863	9.55	Bahraich
56-श्रावस्ती	21136	17517	8.29	21236	17642	8.31	Shrawasti
57-बलरामपुर	35692	30929	8.67	36126	31474	8.71	Balrampur
58-गोण्डा	22691	21426	9.44	23332	22231	9.53	Gonda
देवीपाटन मण्डल	**134593**	**122382**	9.09	**136049**	**124210**	9.13	**Devipatan Division**
59-सिद्धार्थनगर	9340	8291	8.88	9354	8308	8.88	SiddharthNagar
60-बस्ती	10179	8235	8.09	10179	8235	8.09	Basti
61-संतकबीरनगर	6147	6089	9.91	6624	6685	10.09	SantkabirNagar
बस्ती मण्डल	**25666**	**22615**	8.81	**26157**	**23228**	8.88	**Basti Division**
62-महराजगंज	11663	10565	9.06	11663	10565	9.06	Maharajganj
63-गोरखपुर	7463	7342	9.84	7642	7610	9.96	Gorakhpur
64-कुशीनगर	5196	4408	8.48	5196	4408	8.48	KushiNagar
65-देवरिया	6441	5427	8.43	6569	5618	8.55	Deoria
गोरखपुर मण्डल	**30763**	**27742**	9.02	**31070**	**28201**	9.08	**GorakhpurDivision**
66-आजमगढ़	16832	19327	11.48	20657	22976	11.12	Azamgarh
67-मऊ	3726	4666	12.52	4650	5547	11.93	Mau
68-बलिया	27386	40151	14.66	30572	46469	15.20	Ballia
आजमगढ़ मण्डल	**47944**	**64144**	13.38	**55879**	**74992**	13.42	**Azamgarh Division**
69-जौनपुर	24730	29756	12.03	29738	36242	12.19	Jaunpur
70-गाजीपुर	20850	25065	12.02	25320	33315	13.16	Ghazipur
71-चन्दौली	14191	17722	12.49	15824	19873	12.56	Chandauli
72-वाराणसी	10233	11649	11.38	11710	13319	11.37	Varanasi
वाराणसी मण्डल	**70004**	**84192**	12.03	**82592**	**102749**	12.44	**Varanasi Division**
73-संतरविदास नगर	3813	3646	9.56	4578	4491	9.81	SantravidasNagar
74-मिर्जापुर	24246	26125	10.77	37063	42349	11.43	Mirzapur
75-सोनभद्र	27673	22609	8.17	38519	34223	8.88	Sonbhadra
विन्ध्याचल मण्डल	**55732**	**52380**	9.40	**80160**	**81063**	10.11	**Vindhyachal Division**
1. पश्चिमी सम्भाग	228418	255665	11.19	239569	271997	11.35	Western Region
2. केन्द्रीय सम्भाग	256288	213353	8.32	345696	332649	9.62	Central Region
3. बुन्देलखण्ड सम्भाग	739481	707815	9.57	1130156	1194168	10.57	Bundelkhand Region
4. पूर्वी सम्भाग	494266	503207	10.18	575415	609171	10.59	Eastern Region
उत्तर प्रदेश	**1718453**	**1680040**	**9.78**	**2290836**	**2407985**	**10.51**	**Uttar pradesh**

अनुवद्ध.....

Contd.....

*अनंतिम

12.2 उ0प्र0 में प्रमुख फसलों का जिलेवार क्षेत्रफल,उत्पादन एवं औसत उपज

Districtwise Area, Production & Average Yield of Important Crops in U.P.

तिलहन (Oil Seeds)

(क्षेत्रफल हे0 में, उत्पादन मी0टन तथा औसत उपज कु0/हे0) **(Area in Hect. Production M.T.& Average Yield in Qtls / Hect)**

वर्ष/जिला/मण्डल/क्षेत्र	मूँगफली (Groundnut)			तिल (शुद्ध) Til (Pure)			Year/District/Division / Region
	क्षेत्रफल	उत्पादन	औसत उपज	क्षेत्रफल	उत्पादन	औसत उपज	
	Area	Production	Average Yield	Area	Production	Average Yield	
1	26	27	28	29	30	31	1
2011-12	94837	94018	9.91	313751	70165	2.24	2011-12
2012-13	87858	89183	10.15	311761	57703	1.85	2012-13
2013-14	100083	88550	8.85	287739	42464	1.48	2013-14
2014-15	102045	88631	8.69	382428	70943	1.86	2014-15
2015-16*	96912	65405	6.75	545983	165537	3.03	2015-16*
2016-17*	94013	85006	9.04	271079	58123	2.14	2016-17*
2017-18*	87922	89075	10.13	278080	82116	2.95	2017-18*
2018-19*	101032	100470	9.94	327257	74028	2.26	2018-19*
1-सहारनपुर	2758	2918	10.58	172	39	2.26	Saharanpur
2-मुजफ्फरनगर	1	1	10.58	1	0	0.00	Muzaffarnagar
3-शामली	0	0	0.00	23	5	2.26	Shamli
सहारनपुर मण्डल	**2759**	**2919**	**10.58**	**196**	**44**	2.26	**Saharanpur div.**
4-बिजनौर	807	802	9.94	109	25	2.29	Bijnor
5-मुरादाबाद	0	0	0.00	24	5	2.26	Moradabad
6-संभल	6	6	9.94	634	143	2.26	Sambhal
7-रामपुर	5	5	9.94	62	14	2.26	Rampur
8-अमरोहा	0	0	0.00	67	15	2.26	Amroha
मुरादाबाद मण्डल	**818**	**813**	9.94	**896**	**202**	2.26	**Moradabad Div.**
9-मेरठ	0	0	0.00	4	1	2.26	Meerut
10-बागपत	0	0	0.00	62	14	2.26	Baghpat
11-गाजियाबाद	0	0	0.00	0	0	0.00	Ghaziabad
12-हापुड़	0	0	0.00	0	0	0.00	Hapur
13-गौतमबुद्ध नगर	0	0	0.00	0	0	0.00	G. B. Nagar
14-बुलन्दशहर	2	2	9.98	78	18	2.26	Bulandshahar
मेरठ मण्डल	**2**	**2**	9.94	**144**	**33**	2.26	**Meerut Div.**
15-मथुरा	46	48	10.51	470	52	1.10	Mathura
16-आगरा	0	0	0.00	1813	199	1.10	Agra
17-फिरोजाबाद	203	214	10.51	1841	203	1.10	Firozabad
18-मैनपुरी	1376	1446	10.51	318	35	1.10	Mainpuri
आगरा मण्डल	**1625**	**1708**	10.51	**4442**	**489**	1.10	**Agra Div.**
19-अलीगढ़	24	24	9.94	2045	462	2.26	Aligarh
20-हाथरस	6	6	9.94	113	25	2.26	Hathras
21-एटा	400	398	9.94	367	83	2.26	Etah
22-कासगंज	141	140	9.94	786	178	2.26	Kasganj
अलीगढ़ मण्डल	**571**	**568**	9.94	**3311**	**748**	2.26	**Aligarh Div.**
23-बदायूँ	525	605	11.53	1922	132	0.69	Badaun
24-बरेली	476	549	11.53	3241	237	0.73	Bareilly
25-पीलीभीत	353	407	11.53	1245	86	0.69	Pilibhit
26-शाहजहाँपुर	4121	4752	11.53	8598	542	0.63	Shahjahanpur
बरेली मण्डल	**5475**	**6313**	11.53	**15006**	**997**	0.66	**Bareilly Div.**

12.2 उ0प्र0 में प्रमुख फसलों का जिलेवार क्षेत्रफल,उत्पादन एवं औसत उपज

Districtwise Area, Production & Average Yield of Important Crops in U.P.

तिलहन (Oil Seeds)

(क्षेत्रफल हे0 में, उत्पादन मी0टन तथा औसत उपज कु0/हे0) **(Area in Hect. Production M.T.& Average Yield in Qtls / Hect)**

वर्ष/जिला/मण्डल/क्षेत्र	मूँगफली (Groundnut)			तिल (शुद्ध) Til (Pure)			Year/District/Division / Region
	क्षेत्रफल	उत्पादन	औसत उपज	क्षेत्रफल	उत्पादन	औसत उपज	
	Area	Production	Average Yield	Area	Production	Average Yield	
1	26	27	28	29	30	31	1
27-खीरी	6684	5568	8.33	4007	581	1.45	kheri
28-सीतापुर	2964	2377	8.02	9447	680	0.72	Sitapur
29-हरदोई	8148	9175	11.26	18197	9099	5.00	Hardoi
30-उन्नाव	2579	3270	12.68	11444	1431	1.25	Unnao
31-लखनऊ	266	267	10.02	789	216	2.74	Lucknow
32-रायबरेली	1253	1281	10.22	2849	781	2.74	Raebareli
लखनऊ मण्डल	**21894**	**21938**	10.02	**46733**	**12788**	2.74	**Lucknow Division**
33-फर्रूखाबाद	852	847	9.94	2699	418	1.55	Farrukhabad
34-कन्नौज	1640	1630	9.94	1998	1033	5.17	Kannauj
35-इटावा	154	153	9.94	994	193	1.94	Etawah
36-औरैया	10	10	9.94	1108	215	1.94	Auraiya
37-कानपुर देहात	19	19	9.94	2334	453	1.94	Kanpur Dehat
38-कानपुर नगर	219	218	9.94	3436	667	1.94	Kanpur Nagar
कानपुर मण्डल	2894	2877	9.94	**12569**	**2979**	2.37	**Kanpur Division**
39-जालौन	21	17	8.18	46222	12572	2.72	Jalaun
40-झाँसी	30234	25850	8.55	80152	6092	0.76	Jhansi
41-ललितपुर	9466	6636	7.01	7152	880	1.23	Lalitpur
झाँसी मण्डल	**39721**	**32503**	8.18	**133526**	**19544**	1.46	**Jhansi Division**
42-हमीरपुर	210	312	14.88	41913	9221	2.20	Hamirpur
43-महोबा	9801	14790	15.09	31321	18385	5.87	Mahoba
44-बाँदा	854	1063	12.45	11546	3048	2.64	Banda
45-चित्रकूट	1	1	14.88	1134	210	1.85	Chitrakoot
चित्रकूट धाम मण्डल	**10866**	**16166**	14.88	**85914**	**30864**	3.59	**Chitrakoot Dham Div.**
46-फतेहपुर	319	310	9.70	11026	2481	2.25	Fatehpur
47-प्रतापगढ़	1	1	9.70	593	126	2.12	Pratapgarh
48-कौशाम्बी	21	20	9.70	1435	174	1.21	Kaushambi
49-प्रयागराज	0	0	0.00	495	105	2.12	Prayagraj
प्रयागराज मण्डल	**341**	**331**	9.70	**13549**	**2886**	2.13	**Prayagraj Division**
50-बाराबंकी	317	315	9.94	212	48	2.26	Barabanki
51-अयोध्या	0	0	0.00	62	14	2.26	Ayodhya
52-अम्बेडकरनगर	0	0	0.00	32	7	2.26	AmbedkarNagar
53-सुल्तानपुर	18	18	9.94	305	69	2.26	Sultanpur
54-अमेठी	5	5	9.94	637	144	2.26	Amethi
अयोध्या मण्डल	**340**	**338**	9.94	**1248**	**282**	2.26	**Ayodhya Division**

12.2 उ0प्र0 में प्रमुख फसलों का जिलेवार क्षेत्रफल,उत्पादन एवं औसत उपज

Districtwise Area, Production & Average Yield of Important Crops in U.P.

तिलहन (Oil Seeds)

(क्षेत्रफल हे0 में, उत्पादन मी0टन तथा औसत उपज कु0/हे0) **(Area in Hect. Production M.T.& Average Yield in Qtls / Hect)**

वर्ष/जिला/मण्डल/क्षेत्र	मूँगफली (Groundnut)			तिल (शुद्ध) Til (Pure)			Year/District/Division / Region
	क्षेत्रफल	उत्पादन	औसत उपज	क्षेत्रफल	उत्पादन	औसत उपज	
	Area	Production	Average Yield	Area	Production	Average Yield	
1	26	27	28	29	30	31	1
55-बहराइच	1832	1821	9.94	447	101	2.26	Bahraich
56-श्रावस्ती	193	192	9.94	375	84	2.26	Shrawasti
57-बलरामपुर	7	7	9.94	17	4	2.26	Balrampur
58-गोण्डा	18	18	9.94	366	83	2.26	Gonda
देवीपाटन मण्डल	**2050**	**2038**	9.94	**1205**	**272**	2.26	**Devipatan Division**
59-सिद्धार्थनगर	46	46	9.94	55	12	2.26	SiddharthNagar
60-बस्ती	1	1	9.94	167	38	2.26	Basti
61-संतकबीरनगर	1324	1316	9.94	389	88	2.26	SantkabirNagar
बस्ती मण्डल	**1371**	**1363**	9.94	**611**	**138**	2.26	**Basti Division**
62-महराजगंज	1159	1286	11.10	64	14	2.26	Maharajganj
63-गोरखपुर	3375	3264	9.67	197	45	2.26	Gorakhpur
64-कुशीनगर	416	350	8.41	69	16	2.26	KushiNagar
65-देवरिया	2043	979	4.79	84	19	2.26	Deoria
गोरखपुर मण्डल	**6993**	**5879**	8.41	**414**	**94**	2.26	**GorakhpurDivision**
66-आजमगढ़	58	58	9.94	102	23	2.26	Azamgarh
67-मऊ	421	418	9.94	35	8	2.26	Mau
68-बलिया	237	236	9.94	0	0	0.00	Ballia
आजमगढ़ मण्डल	**716**	**712**	9.94	**137**	**31**	2.26	**Azamgarh Division**
69-जौनपुर	188	187	9.94	696	273	3.92	Jaunpur
70-गाजीपुर	55	55	9.94	59	23	3.92	Ghazipur
71-चन्दौली	3	3	9.94	16	6	3.92	Chandauli
72-वाराणसी	6	6	9.94	361	142	3.92	Varanasi
वाराणसी मण्डल	**252**	**251**	9.94	**1132**	**444**	3.92	**Varanasi Division**
73-संतरविदास नगर	0	0	0.00	182	35	1.92	SantravidasNagar
74-मिर्जापुर	1714	2991	17.45	1386	176	1.27	Mirzapur
75-सोनभद्र	630	760	12.07	4656	982	2.11	Sonbhadra
विन्ध्याचल मण्डल	**2344**	**3751**	16.00	**6224**	**1193**	1.92	**Vindhyachal Division**
1. पश्चिमी सम्भाग	13906	14963	10.76	30794	4372	1.42	Western Region
2. केन्द्रीय सम्भाग	22768	22800	10.01	63741	16437	2.58	Central Region
3. बुन्देलखण्ड सम्भाग	50587	48669	9.62	219440	50408	2.30	Bundelkhand Region
4. पूर्वी सम्भाग	13771	14038	10.19	13282	2811	2.12	Eastern Region
उत्तर प्रदेश	**101032**	**100470**	**9.94**	**327257**	**74028**	**2.26**	**Uttar pradesh**

अनुवद्ध..... Contd.....

*अनंतिम

12.2 उ0प्र0 में प्रमुख फसलों का जिलेवार क्षेत्रफल,उत्पादन एवं औसत उपज

Districtwise Area, Production & Average Yield of Important Crops in U.P.

तिलहन (Oil Seeds)

(क्षेत्रफल हे0 में, उत्पादन मी0टन तथा औसत उपज कु0/हे0) **(Area in Hect. Production M.T.& Average Yield in Qtls / Hect)**

वर्ष/जिला/मण्डल/क्षेत्र	लाही तथा सरसों (शुद्ध) Rapeseeds & Mustard (Pure)			अलसी (Linseed)			Year/District/Division / Region
	क्षेत्रफल	उत्पादन	औसत उपज	क्षेत्रफल	उत्पादन	औसत उपज	
	Area	Production	Average Yield	Area	Production	Average Yield	
1	32	33	34	35	36	37	1
2011-12	603663	684933	11.35	29916	13454	4.50	2011-12
2012-13	644631	814181	12.63	27958	12571	4.50	2012-13
2013-14	646615	648680	10.03	25446	10045	3.95	2013-14
2014-15	584287	453878	7.77	24685	14543	5.89	2014-15
2015-16*	593351	602616	10.16	16715	3194	1.91	2015-16*
2016-17*	689174	857813	12.45	32381	17415	5.38	2016-17*
2017-18*	678853	944759	13.92	25695	15461	6.02	2017-18*
2018-19*	753181	1117198	14.83	27870	17579	6.31	2018-19*
1-सहारनपुर	917	1337	14.58	36	23	6.31	Saharanpur
2-मुजफ्फरनगर	3774	5281	13.99	0	0	0.00	Muzaffarnagar
3-शामली	933	1647	17.65	0	0	0.00	Shamli
सहारनपुर मण्डल	**5624**	**8265**	14.70	**36**	**23**	**6.31**	**Saharanpur div.**
4-बिजनौर	4519	6375	14.11	10	6	6.31	Bijnor
5-मुरादाबाद	2194	2635	12.01	19	12	6.31	Moradabad
6-संभल	13412	19659	14.66	0	0	0.00	Sambhal
7-रामपुर	4422	5070	11.47	0	0	0.00	Rampur
8-अमरोहा	3201	4517	14.11	12	8	6.31	Amroha
मुरादाबाद मण्डल	**27748**	**38256**	13.79	**41**	**26**	6.31	**Moradabad Div.**
9-मेरठ	5998	8382	13.97	0	0	0.00	Meerut
10-बागपत	1691	2210	13.07	41	26	6.31	Baghpat
11-गाजियाबाद	1513	1740	11.50	0	0	0.00	Ghaziabad
12-हापुड़	2799	3919	14.00	0	0	0.00	Hapur
13-गौतमबुद्ध नगर	802	923	11.50	0	0	0.00	G. B. Nagar
14-बुलन्दशहर	14800	27484	18.57	24	15	6.31	Bulandshahar
मेरठ मण्डल	**27603**	**44658**	16.18	**65**	**41**	6.31	**Meerut Div.**
15-मथुरा	52614	114699	21.80	0	0	0.00	Mathura
16-आगरा	61193	135108	22.08	0	0	0.00	Agra
17-फिरोजाबाद	13517	25165	18.62	0	0	0.00	Firozabad
18-मैनपुरी	7858	15158	19.29	0	0	0.00	Mainpuri
आगरा मण्डल	**135182**	**290130**	21.46	**0**	**0**	**0.00**	**Agra Div.**
19-अलीगढ़	23581	40056	16.99	0	0	0.00	Aligarh
20-हाथरस	12084	20219	16.73	0	0	0.00	Hathras
21-एटा	13964	28885	20.69	0	0	0.00	Etah
22-कासगंज	10056	20454	20.34	0	0	0.00	Kasganj
अलीगढ़ मण्डल	**59685**	**109614**	18.37	**0**	**0**	**0.00**	**Aligarh Div.**
23-बदायूँ	36629	84639	23.11	5	3	6.31	Badaun
24-बरेली	18817	32590	17.32	28	18	6.31	Bareilly
25-पीलीभीत	10085	9188	9.11	0	0	0.00	Pilibhit
26-शाहजहाँपुर	14642	26336	17.99	0	0	0.00	Shahjahanpur
बरेली मण्डल	**80173**	**152753**	19.05	**33**	**21**	6.31	**Bareilly Div.**

12.2 उ0प्र0 में प्रमुख फसलों का जिलेवार क्षेत्रफल,उत्पादन एवं औसत उपज

Districtwise Area, Production & Average Yield of Important Crops in U.P.

तिलहन (Oil Seeds)

(क्षेत्रफल हे0 में, उत्पादन मी0टन तथा औसत उपज कु0/हे0) (Area in Hect. Production M.T.& Average Yield in Qtls / Hect)

वर्ष/जिला/मण्डल/क्षेत्र	लाही तथा सरसों (शुद्ध) Rapeseeds & Mustard (Pure)			अलसी (Linseed)			Year/District/Division / Region
	क्षेत्रफल	उत्पादन	औसत उपज	क्षेत्रफल	उत्पादन	औसत उपज	
	Area	Production	Average Yield	Area	Production	Average Yield	
1	32	33	34	35	36	37	1
27-खीरी	28426	28341	9.97	13	8	6.31	kheri
28-सीतापुर	28359	23924	8.44	13	8	6.31	Sitapur
29-हरदोई	13122	16244	12.38	15	10	6.31	Hardoi
30-उन्नाव	16930	20258	11.97	102	64	6.31	Unnao
31-लखनऊ	5721	5394	9.43	1	1	6.31	Lucknow
32-रायबरेली	6787	4212	6.21	46	29	6.31	Raebareli
लखनऊ मण्डल	**99345**	**98373**	9.90	**190**	**120**	6.31	**Lucknow Division**
33-फर्रूखाबाद	6750	9457	14.01	19	12	6.31	Farrukhabad
34-कन्नौज	8005	13146	16.42	0	0	0.00	Kannauj
35-इटावा	14744	33961	23.03	0	0	0.00	Etawah
36-औरैया	15495	29498	19.04	0	0	0.00	Auraiya
37-कानपुर देहात	24809	49114	19.80	15	9	6.31	Kanpur Dehat
38-कानपुर नगर	15314	21611	14.11	130	82	6.31	Kanpur Nagar
कानपुर मण्डल	**85117**	**156787**	18.42	**164**	**103**	6.31	**Kanpur Division**
39-जालौन	23916	29441	12.31	83	52	6.31	Jalaun
40-झाँसी	13244	12184	9.20	1031	651	6.31	Jhansi
41-ललितपुर	5321	4188	7.87	0	0	0.00	Lalitpur
झाँसी मण्डल	**42481**	**45813**	10.78	**1114**	**703**	6.31	**Jhansi Division**
42-हमीरपुर	17102	17217	10.07	2105	951	4.52	Hamirpur
43-महोबा	6098	3447	5.65	6695	5637	8.42	Mahoba
44-बाँदा	2706	2705	10.00	2308	1920	8.32	Banda
45-चित्रकूट	2488	2085	8.38	500	450	9.00	Chitrakoot
चित्रकूट धाम मण्डल	**28394**	**25454**	8.96	**11608**	**8958**	7.72	**Chitrakoot Dham Div.**
46-फतेहपुर	16557	18442	11.14	171	127	7.41	Fatehpur
47-प्रतापगढ़	7517	8516	11.33	22	16	7.41	Pratapgarh
48-कौशाम्बी	4469	5185	11.60	0	0	0.00	Kaushambi
49-प्रयागराज	1307	1384	10.59	810	600	7.41	Prayagraj
प्रयागराज मण्डल	**29850**	**33527**	11.23	**1003**	**743**	7.41	**Prayagraj Division**
50-बाराबंकी	22624	19252	8.51	6	4	6.31	Barabanki
51-अयोध्या	3786	3218	8.50	15	9	6.31	Ayodhya
52-अम्बेडकरनगर	6546	5565	8.50	5	3	6.31	AmbedkarNagar
53-सुल्तानपुर	3256	2768	8.50	21	13	6.31	Sultanpur
54-अमेठी	6823	5800	8.50	90	57	6.31	Amethi
अयोध्या मण्डल	**43035**	**36603**	8.51	**137**	**86**	6.31	**Ayodhya Division**

12.2 उ0प्र0 में प्रमुख फसलों का जिलेवार क्षेत्रफल,उत्पादन एवं औसत उपज

Districtwise Area, Production & Average Yield of Important Crops in U.P.

तिलहन (Oil Seeds)

(क्षेत्रफल हे0 में, उत्पादन मी0टन तथा औसत उपज कु0/हे0) **(Area in Hect. Production M.T.& Average Yield in Qtls / Hect)**

वर्ष/जिला/मण्डल/क्षेत्र	लाही तथा सरसों (शुद्ध) Rapeseeds & Mustard (Pure)			अलसी (Linseed)			Year/District/Division / Region
	क्षेत्रफल	उत्पादन	औसत उपज	क्षेत्रफल	उत्पादन	औसत उपज	
	Area	Production	Average Yield	Area	Production	Average Yield	
1	32	33	34	35	36	37	1
55-बहराइच	9865	8851	8.97	76	48	6.31	Bahraich
56-श्रावस्ती	4909	3368	6.86	63	40	6.31	Shrawasti
57-बलरामपुर	17708	14450	8.16	12	7	6.31	Balrampur
58-गोण्डा	10828	10845	10.02	28	18	6.31	Gonda
देवीपाटन मण्डल	**43310**	**37514**	8.66	**179**	**113**	6.31	**Devipatan Division**
59-सिद्धार्थनगर	3112	3504	11.26	1515	956	6.31	SiddharthNagar
60-बस्ती	2661	2996	11.26	23	15	6.31	Basti
61-संतकबीरनगर	3522	3966	11.26	8	5	6.31	SantkabirNagar
बस्ती मण्डल	**9295**	**10466**	11.26	**1546**	**976**	6.31	**Basti Division**
62-महराजगंज	3273	3675	11.23	1	1	6.31	Maharajganj
63-गोरखपुर	3355	3767	11.23	27	17	6.31	Gorakhpur
64-कुशीनगर	10116	5916	5.85	0	0	0.00	KushiNagar
65-देवरिया	1585	1780	11.23	1	1	6.31	Deoria
गोरखपुर मण्डल	**18329**	**15138**	8.26	**29**	**19**	6.31	**GorakhpurDivision**
66-आजमगढ़	2265	3378	14.91	26	16	6.31	Azamgarh
67-मऊ	212	316	14.91	0	0	0.00	Mau
68-बलिया	1167	1740	14.91	0	0	0.00	Ballia
आजमगढ़ मण्डल	**3644**	**5434**	14.91	**26**	**16**	6.31	**Azamgarh Division**
69-जौनपुर	6528	3235	4.95	1	0	3.88	Jaunpur
70-गाजीपुर	418	207	4.95	26	10	3.88	Ghazipur
71-चन्दौली	275	136	4.95	1659	644	3.88	Chandauli
72-वाराणसी	1157	573	4.95	22	9	3.88	Varanasi
वाराणसी मण्डल	**8378**	**4151**	4.95	**1708**	**663**	3.88	**Varanasi Division**
73-संतरविदास नगर	139	99	7.12	0	0	0.00	SantravidasNagar
74-मिर्जापुर	2685	2265	8.44	4587	2390	5.21	Mirzapur
75-सोनभद्र	3164	1898	6.00	5404	2578	4.77	Sonbhadra
विन्ध्याचल मण्डल	**5988**	**4262**	7.12	**9991**	**4968**	4.97	**Vindhyachal Division**
1. पश्चिमी सम्भाग	381009	729738	19.15	194	123	6.34	Western Region
2. केन्द्रीय सम्भाग	178649	206792	11.58	512	342	6.68	Central Region
3. बुन्देलखण्ड सम्भाग	70875	71267	10.06	12722	9661	7.59	Bundelkhand Region
4. पूर्वी सम्भाग	122648	109401	8.92	14442	7453	5.16	Eastern Region
उत्तर प्रदेश	**753181**	**1117198**	**14.83**	**27870**	**17579**	**6.31**	**Uttar pradesh**

अनुवद्ध.....

Contd.....

*अनंतिम

12.2 उ0प्र0 में प्रमुख फसलों का जिलेवार क्षेत्रफल,उत्पादन एवं औसत उपज

Districtwise Area, Production & Average Yield of Important Crops in U.P.

(क्षेत्रफल हे0 में, उत्पादन मी0टन तथा औसत उपज कु0/हे0) **(Area in Hect. Production M.T.& Average Yield in Qtls / Hect)**

वर्ष/जिला/मण्डल/क्षेत्र	कुल खाद्यान्न (Total Foodgrains)			गन्ना (Sugarcane)			Year/District/Division / Region
	क्षेत्रफल	उत्पादन	औसत उपज	क्षेत्रफल	उत्पादन	औसत उपज	
	Area	Production	Average Yield	Area	Production	Average Yield	
1	38	39	40	41	42	43	1
2011-12	20144298	52057080	25.84	2116998	126110299	595.70	2011-12
2012-13	20124362	52275814	25.98	2158814	134846100	624.63	2012-13
2013-14	20115028	50502072	25.11	2223276	141797080	637.78	2013-14
2014-15	20430951	38927235	19.05	2215557	145831105	658.21	2014-15
2015-16*	19353679	43947756	22.71	2168888	145384798	670.32	2015-16*
2016-17*	20460565	55746591	27.25	2159841	156948671	726.67	2016-17*
2017-18*	19912620	57384040	28.82	2234282	177056410	792.45	2017-18*
2018-19*	19985124	60415160	30.23	2223805	179698158	808.07	2018-19*
1-सहारनपुर	180895	639436	35.35	137598	10659442	774.68	Saharanpur
2-मुजफ्फरनगर	99468	392917	39.50	176683	15266825	864.08	Muzaffarnagar
3-शामली	70415	278042	39.49	65349	6287358	962.12	Shamli
सहारनपुर मण्डल	**350778**	**1310395**	37.36	**379630**	**32213625**	848.55	**Saharanpur div.**
4-बिजनौर	205522	691319	33.64	204482	17575637	859.52	Bijnor
5-मुरादाबाद	212028	692153	32.64	50744	3875827	763.80	Moradabad
6-संभल	272194	805882	29.61	29025	2273006	783.12	Sambhal
7-रामपुर	304284	1039861	34.17	27642	2186482	791.00	Rampur
8-अमरोहा	124688	416364	33.39	73607	6201537	842.52	Amroha
मुरादाबाद मण्डल	**1118716**	**3645579**	32.59	**385500**	**32112489**	833.01	**Moradabad Div.**
9-मेरठ	99563	421696	42.35	131936	12232050	927.12	Meerut
10-बागपत	62572	269553	43.08	74227	6431027	866.40	Baghpat
11-गाजियाबाद	38602	146385	37.92	23136	1971372	852.08	Ghaziabad
12-हापुड़	67294	237973	35.36	37241	3114241	836.24	Hapur
13-गौतमबुद्ध नगर	67907	240735	35.45	2050	182869	892.04	G. B. Nagar
14-बुलन्दशहर	366317	1335216	36.45	52806	4733107	896.32	Bulandshahar
मेरठ मण्डल	**702255**	**2651558**	37.76	**321396**	**28664666**	891.88	**Meerut Div.**
15-मथुरा	303111	1000991	33.02	183	10040	546.64	Mathura
16-आगरा	259045	870378	33.60	205	11247	548.64	Agra
17-फिरोजाबाद	208218	627533	30.14	137	7516	548.64	Firozabad
18-मैनपुरी	286730	1089675	38.00	452	24799	548.64	Mainpuri
आगरा मण्डल	1057104	3588577	33.95	977	53602	548.64	**Agra Div.**
19-अलीगढ़	432382	1419837	32.84	8630	685498	794.32	Aligarh
20-हाथरस	156920	507206	32.32	861	68250	792.68	Hathras
21-एटा	241750	792081	32.76	193	13885	719.44	Etah
22-कासगंज	207205	684544	33.04	7173	568588	792.68	Kasganj
अलीगढ़ मण्डल	**1038257**	**3403668**	32.78	**16857**	**1336221**	792.68	**Aligarh Div.**
23-बदायूँ	464613	1349625	29.05	26891	1947661	724.28	Badaun
24-बरेली	367966	1209334	32.87	97049	7253442	747.40	Bareilly
25-पीलीभीत	298915	1119140	37.44	70522	5456146	773.68	Pilibhit
26-शाहजहाँपुर	497403	1852982	37.25	39835	3188234	800.36	Shahjahanpur
बरेली मण्डल	**1628897**	**5531081**	33.96	**234297**	**17845483**	761.66	**Bareilly Div.**

12.2 उ0प्र0 में प्रमुख फसलों का जिलेवार क्षेत्रफल,उत्पादन एवं औसत उपज

Districtwise Area, Production & Average Yield of Important Crops in U.P.

(क्षेत्रफल हे0 में, उत्पादन मी0टन तथा औसत उपज कु0/हे0) **(Area in Hect. Production M.T.& Average Yield in Qtls / Hect)**

वर्ष/जिला/मण्डल/क्षेत्र	कुल खाद्यान्न (Total Foodgrains)			गन्ना (Sugarcane)			Year/District/Division / Region
	क्षेत्रफल	उत्पादन	औसत उपज	क्षेत्रफल	उत्पादन	औसत उपज	
	Area	Production	Average Yield	Area	Production	Average Yield	
1	38	39	40	41	42	43	1
27-खीरी	398996	1449719	36.33	239675	20693540	863.40	kheri
28-सीतापुर	417166	1147077	27.50	150682	11533803	765.44	Sitapur
29-हरदोई	526242	1587706	30.17	44585	3491897	783.20	Hardoi
30-उन्नाव	425972	1228909	28.85	640	52582	821.60	Unnao
31-लखनऊ	146172	442250	30.26	193	15857	821.60	Lucknow
32-रायबरेली	261532	711301	27.20	2384	139168	583.76	Raebareli
लखनऊ मण्डल	**2176080**	**6566962**	30.18	**438159**	**35926847**	819.95	**Lucknow Division**
33-फर्रूखाबाद	134924	499828	37.05	8116	538837	663.92	Farrukhabad
34-कन्नौज	160950	556639	34.58	173	11334	655.12	Kannauj
35-इटावा	204913	723183	35.29	337	22077	655.12	Etawah
36-औरैया	205451	693329	33.75	852	55816	655.12	Auraiya
37-कानपुर देहात	246670	858731	34.81	2119	138820	655.12	Kanpur Dehat
38-कानपुर नगर	220098	673323	30.59	3095	195604	632.00	Kanpur Nagar
कानपुर मण्डल	**1173006**	**4005033**	34.14	**14692**	**962488**	655.11	**Kanpur Division**
39-जालौन	316917	829293	26.17	1541	57226	371.36	Jalaun
40-झाँसी	379783	831956	21.91	138	5125	371.36	Jhansi
41-ललितपुर	477995	898484	18.80	87	3231	371.36	Lalitpur
झाँसी मण्डल	**1174695**	**2559733**	21.79	**1766**	**65582**	371.36	**Jhansi Division**
42-हमीरपुर	256583	518778	20.22	4162	162322	390.01	Hamirpur
43-महोबा	284774	425191	14.93	2240	87362	390.01	Mahoba
44-बाँदा	385654	804820	20.87	522	20359	390.01	Banda
45-चित्रकूट	173441	273701	15.78	202	7878	390.01	Chitrakoot
चित्रकूट धाम मण्डल	**1100452**	**2022490**	18.38	**7126**	**277921**	390.01	**Chitrakoot Dham Div.**
46-फतेहपुर	339329	1033082	30.44	6447	247578	384.02	Fatehpur
47-प्रतापगढ़	289690	812020	28.03	961	36904	384.02	Pratapgarh
48-कौशाम्बी	145365	410495	28.24	1526	58602	384.02	Kaushambi
49-प्रयागराज	449238	1342207	29.88	652	25038	384.02	Prayagraj
प्रयागराज मण्डल	**1223622**	**3597804**	29.40	**9586**	**368122**	384.02	**Prayagraj Division**
50-बाराबंकी	376036	1199283	31.89	9849	807539	819.92	Barabanki
51-अयोध्या	222535	720411	32.37	21885	1670526	763.32	Ayodhya
52-अम्बेडकरनगर	252020	866486	34.38	11929	914693	766.78	AmbedkarNagar
53-सुल्तानपुर	231464	811514	35.06	9125	654920	717.72	Sultanpur
54-अमेठी	281163	825713	29.37	1591	121995	766.78	Amethi
अयोध्या मण्डल	**1363218**	**4423407**	32.45	**54379**	**4169673**	766.78	**Ayodhya Division**

12.2 उ0प्र0 में प्रमुख फसलों का जिलेवार क्षेत्रफल,उत्पादन एवं औसत उपज

Districtwise Area, Production & Average Yield of Important Crops in U.P.

(क्षेत्रफल हे0 में, उत्पादन मी0टन तथा औसत उपज कु0/हे0) **(Area in Hect. Production M.T.& Average Yield in Qtls / Hect)**

वर्ष/जिला/मण्डल/क्षेत्र	कुल खाद्यान्न (Total Foodgrainऽ)			गन्ना (Sugarcane)			Year/District/Division / Region
	क्षेत्रफल	उत्पादन	औसत उपज	क्षेत्रफल	उत्पादन	औसत उपज	
	Area	Production	Average Yield	Area	Production	Average Yield	
1	38	39	40	41	42	43	1
55-बहराइच	457604	1194238	26.10	23282	1723613	740.32	Bahraich
56-श्रावस्ती	184418	477888	25.91	8230	596742	725.08	Shrawasti
57-बलरामपुर	233367	629999	27.00	43524	2933518	674.00	Balrampur
58-गोण्डा	347938	853821	24.54	79434	5946747	748.64	Gonda
देवीपाटन मण्डल	**1223327**	**3155946**	25.80	**154470**	**11200620**	725.10	**Devipatan Division**
59-सिद्धार्थनगर	342271	1249658	36.51	2058	142356	691.72	SiddharthNagar
60-बस्ती	239926	762832	31.79	40546	2804648	691.72	Basti
61-संतकबीरनगर	192894	521033	27.01	3750	259395	691.72	SantkabirNagar
बस्ती मण्डल	775091	2533523	32.69	46354	3206399	691.72	**Basti Division**
62-महराजगंज	320820	1093895	34.10	21279	1442716	678.00	Maharajganj
63-गोरखपुर	345345	1145914	33.18	2993	215005	718.36	Gorakhpur
64-कुशीनगर	245212	692517	28.24	70215	5450088	776.20	KushiNagar
65-देवरिया	299416	803859	26.85	8832	650636	736.68	Deoria
गोरखपुर मण्डल	**1210793**	**3736185**	30.86	**103319**	**7758445**	750.92	**GorakhpurDivision**
66-आजमगढ़	475123	1424482	29.98	18898	1185963	627.56	Azamgarh
67-मऊ	185586	582355	31.38	6631	420405	634.00	Mau
68-बलिया	319689	936208	29.28	6457	345630	535.28	Ballia
आजमगढ़ मण्डल	**980398**	**2943045**	30.02	**31986**	**1951998**	610.27	**Azamgarh Division**
69-जौनपुर	441990	1275422	28.86	8201	569477	694.40	Jaunpur
70-गाजीपुर	373923	1048225	28.03	7268	446488	614.32	Ghazipur
71-चन्दौली	236520	767674	32.46	654	43153	659.83	Chandauli
72-वाराणसी	139130	394679	28.37	4083	273953	670.96	Varanasi
वाराणसी मण्डल	**1191563**	**3486000**	29.26	**20206**	**1333071**	659.74	**Varanasi Division**
73-संतरविदास नगर	93214	288808	30.98	1024	82747	808.07	SantravidasNagar
74-मिर्जापुर	246492	645255	26.18	1881	151998	808.07	Mirzapur
75-सोनभद्र	157166	320111	20.37	200	16161	808.07	Sonbhadra
विन्ध्याचल मण्डल	**496872**	**1254174**	25.24	**3105**	**250906**	808.07	**Vindhyachal Division**
1. पश्चिमी सम्भाग	6602245	22603837	34.24	1348135	112854150	837.11	Western Region
2. केन्द्रीय सम्भाग	3358213	10331381	30.76	459669	37316388	811.81	Central Region
3. बुन्देलखण्ड सम्भाग	2275147	4582223	20.14	8892	343503	386.31	Bundelkhand Region
4. पूर्वी सम्भाग	7749519	22897719	29.55	407109	29184117	716.86	Eastern Region
उत्तर प्रदेश	**19985124**	**60415160**	**30.23**	**2223805**	**179698158**	**808.07**	**Uttar pradesh**

अनुवद्ध..... Contd.....

*अनंतिम

12.2 उ0प्र0 में प्रमुख फसलों का जिलेवार क्षेत्रफल,उत्पादन एवं औसत उपज

Districtwise Area, Production & Average Yield of Important Crops in U.P.

(क्षेत्रफल हे0 में, उत्पादन मी0टन तथा औसत उपज कु0/हे0) **(Area in Hect. Production M.T.& Average Yield in Qtls / Hect)**

वर्ष/जिला/मण्डल/क्षेत्र	कुल तिलहन (Total oil seed)			आलू (Potato)			Year/District/Division/ Region
	क्षेत्रफल Area	उत्पादन Production	औसत उपज Average Yield	क्षेत्रफल Area	उत्पादन Production	औसत उपज Average Yield	
1	44	45	46	47	48	49	1
2011-12	1062569	889385	8.37	537954	11997388	223.02	2011-12
2012-13	1096301	1004998	9.17	539544	13157647	243.87	2012-13
2013-14	1151596	843290	7.32	544375	11671632	214.40	2013-14
2014-15	1149868	670747	5.83	573521	12915933	225.20	2014-15
2015-16*	1290701	846507	6.56	612600	14112748	230.37	2015-16*
2016-17*	1100492	1029351	9.35	575641	13956310	242.45	2016-17*
2017-18*	1086911	1145522	10.54	572826	15008697	262.01	2017-18*
2018-19*	1233307	1331446	10.80	571399	17056711	298.51	2018-19*
1-सहारनपुर	3883	4317	11.12	615	6930	112.69	Saharanpur
2-मुजफ्फरनगर	3776	5282	13.99	1002	11292	112.69	Muzaffarnagar
3-शामली	956	1652	17.28	381	4293	112.69	Shamli
सहारनपुर मण्डल	**8615**	**11251**	13.06	**1998**	**22515**	112.69	**Saharanpur div.**
4-बिजनौर	5445	7208	13.24	663	19509	294.26	Bijnor
5-मुरादाबाद	2237	2652	11.86	1225	30793	251.37	Moradabad
6-संभल	14052	19808	14.10	10272	354980	345.58	Sambhal
7-रामपुर	4535	5135	11.32	1465	38011	259.46	Rampur
8-अमरोहा	3280	4540	13.84	3606	121068	335.74	Amroha
मुरादाबाद मण्डल	**29549**	**39343**	13.31	**17231**	**564361**	327.53	**Moradabad Div.**
9-मेरठ	6002	8383	13.97	5660	220389	389.38	Meerut
10-बागपत	1794	2250	12.54	289	9544	330.23	Baghpat
11-गाजियाबाद	1513	1740	11.50	597	19715	330.23	Ghaziabad
12-हापुड़	2799	3919	14.00	3272	82628	252.53	Hapur
13-गौतमबुद्ध नगर	802	923	11.51	215	7100	330.23	G. B. Nagar
14-बुलन्दशहर	14907	27523	18.46	7928	253759	320.08	Bulandshahar
मेरठ मण्डल	**27817**	**44738**	16.08	**17961**	**593135**	330.23	**Meerut Div.**
15-मथुरा	53130	114799	21.61	12215	396511	324.61	Mathura
16-आगरा	63006	135307	21.48	56630	1891385	333.99	Agra
17-फिरोजाबाद	15561	25582	16.44	46847	1226970	261.91	Firozabad
18-मैनपुरी	9605	16711	17.40	13668	409890	299.89	Mainpuri
आगरा मण्डल	**141302**	**292399**	20.69	**129360**	**3924756**	303.40	**Agra Div.**
19-अलीगढ़	25700	40610	15.80	22847	918061	401.83	Aligarh
20-हाथरस	12203	20250	16.59	38853	1176624	302.84	Hathras
21-एटा	14731	29366	19.93	6671	199730	299.40	Etah
22-कासगंज	10983	20772	18.91	4373	134409	307.36	Kasganj
अलीगढ़ मण्डल	**63617**	**110998**	17.45	**72744**	**2428824**	333.89	**Aligarh Div.**
23-बदायूँ	39119	85431	21.84	17592	496270	282.10	Badaun
24-बरेली	22562	33394	14.80	2123	54733	257.81	Bareilly
25-पीलीभीत	11991	9963	8.31	625	16972	271.55	Pilibhit
26-शाहजहाँपुर	27401	31676	11.56	8313	210094	252.73	Shahjahanpur
बरेली मण्डल	**101073**	**160464**	15.88	**28653**	**778069**	271.55	**Bareilly Div.**

12.2 उ0प्र0 में प्रमुख फसलों का जिलेवार क्षेत्रफल,उत्पादन एवं औसत उपज

Districtwise Area, Production & Average Yield of Important Crops in U.P.

(क्षेत्रफल हे0 में, उत्पादन मी0टन तथा औसत उपज कु0/हे0) **(Area in Hect. Production M.T.& Average Yield in Qtls / Hect)**

वर्ष/जिला/मण्डल/क्षेत्र	कुल तिलहन (Total oil seed)			आलू (Potato)			Year/District/Division/ Region
	क्षेत्रफल Area	उत्पादन Production	औसत उपज Average Yield	क्षेत्रफल Area	उत्पादन Production	औसत उपज Average Yield	
1	44	45	46	47	48	49	1
27-खीरी	39130	34498	8.82	1647	40510	245.96	kheri
28-सीतापुर	40783	26989	6.62	7179	152568	212.52	Sitapur
29-हरदोई	40027	35272	8.81	10338	243605	235.64	Hardoi
30-उन्नाव	31099	25083	8.07	8569	284174	331.63	Unnao
31-लखनऊ	6777	5878	8.67	5028	121592	241.83	Lucknow
32-रायबरेली	10935	6303	5.76	4239	67604	159.48	Raebareli
लखनऊ मण्डल	**168751**	**134023**	7.94	**37000**	**910053**	245.96	**Lucknow Division**
33-फर्रूखाबाद	10428	10881	10.43	32765	1120137	341.87	Farrukhabad
34-कन्नौज	11643	15809	13.58	47288	1565469	331.05	Kannauj
35-इटावा	15898	34315	21.58	16129	591225	366.56	Etawah
36-औरैया	16613	29723	17.89	4825	172566	357.65	Auraiya
37-कानपुर देहात	27226	49639	18.23	3524	123234	349.70	Kanpur Dehat
38-कानपुर नगर	19227	22753	11.83	11917	499537	419.18	Kanpur Nagar
कानपुर मण्डल	**101035**	**163120**	16.14	**116448**	**4072168**	349.70	**Kanpur Division**
39-जालौन	70417	42235	6.00	580	17314	298.51	Jalaun
40-झाँसी	125284	45322	3.62	821	24508	298.51	Jhansi
41-ललितपुर	42399	30159	7.11	272	8119	298.51	Lalitpur
झाँसी मण्डल	**238100**	**117716**	4.94	**1673**	**49941**	298.51	**Jhansi Division**
42-हमीरपुर	61536	27886	4.53	44	1313	298.51	Hamirpur
43-महोबा	54625	42899	7.85	115	3433	298.51	Mahoba
44-बाँदा	17444	8763	5.02	254	7582	298.51	Banda
45-चित्रकूट	4187	2804	6.70	653	19493	298.51	Chitrakoot
चित्रकूट धाम मण्डल	**137792**	**82352**	5.98	**1066**	**31821**	298.51	**Chitrakoot Dham Div.**
46-फतेहपुर	28073	21360	7.61	8834	248642	281.46	Fatehpur
47-प्रतापगढ़	8133	8659	10.65	5824	124296	213.42	Pratapgarh
48-कौशाम्बी	5931	5387	9.08	4602	95929	208.45	Kaushambi
49-प्रयागराज	2612	2089	8.00	13639	273353	200.42	Prayagraj
प्रयागराज मण्डल	**44749**	**37495**	8.38	**32899**	**742220**	225.61	**Prayagraj Division**
50-बाराबंकी	23165	19627	8.47	19976	583399	292.05	Barabanki
51-अयोध्या	3863	3241	8.39	4706	128930	273.97	Ayodhya
52-अम्बेडकरनगर	6583	5575	8.47	3970	108766	273.97	AmbedkarNagar
53-सुल्तानपुर	3621	2897	8.00	6509	142222	218.50	Sultanpur
54-अमेठी	7678	6174	8.04	4175	114382	273.97	Amethi
अयोध्या मण्डल	**44910**	**37514**	8.35	**39336**	**1077699**	273.97	**Ayodhya Division**

12.2 उ0प्र0 में प्रमुख फसलों का जिलेवार क्षेत्रफल,उत्पादन एवं औसत उपज

Districtwise Area, Production & Average Yield of Important Crops in U.P.

(क्षेत्रफल हे0 में, उत्पादन मी0टन तथा औसत उपज कु0/हे0) **(Area in Hect. Production M.T.& Average Yield in Qtls / Hect)**

वर्ष/जिला/मण्डल/क्षेत्र	कुल तिलहन (Total oil seed)			आलू (Potato)			Year/District/Division/ Region
	क्षेत्रफल Area	उत्पादन Production	औसत उपज Average Yield	क्षेत्रफल Area	उत्पादन Production	औसत उपज Average Yield	
1	44	45	46	47	48	49	1
55-बहराइच	12271	10867	8.86	2018	60239	298.51	Bahraich
56-श्रावस्ती	5540	3684	6.65	511	15254	298.51	Shrawasti
57-बलरामपुर	17744	14468	8.15	1660	49553	298.51	Balrampur
58-गोण्डा	11240	10964	9.75	3218	96060	298.51	Gonda
देवीपाटन मण्डल	**46795**	**39983**	8.54	**7407**	**221106**	298.51	**Devipatan Division**
59-सिद्धार्थनगर	4728	4518	9.56	1791	53463	298.51	SiddharthNagar
60-बस्ती	2852	3050	10.69	2405	71792	298.51	Basti
61-संतकबीरनगर	5243	5375	10.25	2174	64896	298.51	SantkabirNagar
बस्ती मण्डल	**12823**	**12943**	10.09	**6370**	**190151**	298.51	**Basti Division**
62-महराजगंज	4497	4976	11.07	3365	72102	214.27	Maharajganj
63-गोरखपुर	6954	7093	10.20	4341	122646	282.53	Gorakhpur
64-कुशीनगर	10601	6282	5.93	1482	37453	252.72	KushiNagar
65-देवरिया	3713	2779	7.48	1409	35608	252.72	Deoria
गोरखपुर मण्डल	**25765**	**21130**	8.20	**10597**	**267809**	252.72	**GorakhpurDivision**
66-आजमगढ़	2454	3479	14.18	4835	61443	127.08	Azamgarh
67-मऊ	679	757	11.15	1272	31717	249.35	Mau
68-बलिया	1429	2010	14.07	10805	328537	304.06	Ballia
आजमगढ़ मण्डल	**4562**	**6246**	13.69	**16912**	**421697**	249.35	**Azamgarh Division**
69-जौनपुर	7420	3705	4.99	9937	207147	208.46	Jaunpur
70-गाजीपुर	574	317	5.52	15777	342392	217.02	Ghazipur
71-चन्दौली	1953	789	4.04	799	11106	139.00	Chandauli
72-वाराणसी	1546	730	4.72	3020	61578	203.90	Varanasi
वाराणसी मण्डल	**11493**	**5541**	4.82	**29533**	**622223**	210.69	**Varanasi Division**
73-संतरविदास नगर	333	150	4.50	1251	42284	338.00	SantravidasNagar
74-मिर्जापुर	10372	7822	7.54	1760	56507	321.06	Mirzapur
75-सोनभद्र	13854	6218	4.49	1200	39372	328.10	Sonbhadra
विन्ध्याचल मण्डल	**24559**	**14190**	5.78	**4211**	**138163**	328.10	**Vindhyachal Division**
1. पश्चिमी सम्भाग	426555	749921	17.58	368954	11761057	318.77	Western Region
2. केन्द्रीय सम्भाग	266442	247402	9.29	81251	2364865	291.06	Central Region
3. बुन्देलखण्ड सम्भाग	375892	200068	5.32	2739	81762	298.51	Bundelkhand Region
4. पूर्वी सम्भाग	164418	134055	8.15	118455	2849027	240.52	Eastern Region
उत्तर प्रदेश	**1233307**	**1331446**	**10.80**	**571399**	**17056711**	**298.51**	**Uttar pradesh**

स्रोत- कृषि निदेशालय, उ0 प्र0

Source- Agriculture Directorare, U. P.

*अनंतिम

उत्तर प्रदेश में मुख्य फसलों की औसत उपज
Average Yield of Important Crops in U.P.

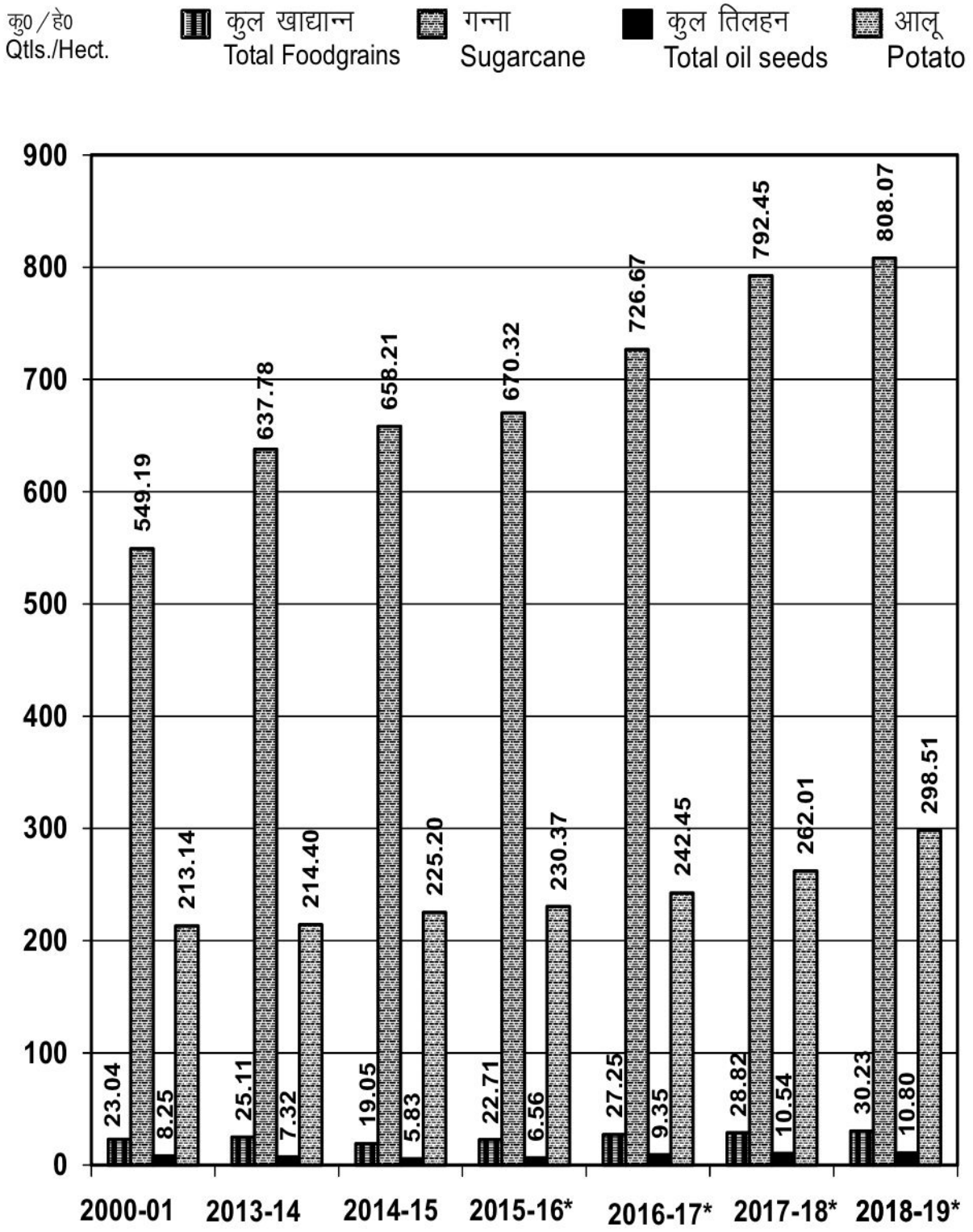

12.3 भारत में प्रमुख फसलों के राज्यवार औसत उपज-2018-19*

12.3 Statewise Average Yield of Important Crops in India - 2018-19*

(कु0/हे0) (Qt./Hect)

राज्य	चावल	ज्वार	बाजरा	मक्का	गेहूँ	आलू	गन्ना	कपास	चना	States
	Rice	Jwar	Bajra	Maize	Wheat	Potato	Sugarcane	Cotton	Gram	
1	2	3	4	5	6	7	8	9	10	1
1. आन्ध्र प्रदेश	37.33	22.66	10.14	58.61	-	-	79.33	4.09	5.06	Andhra Pradesh
2. असम	20.86	-	-	30.36	14.65	102.35	-	-	6.79	Assam
3. बिहार	19.02	-	11.34	44.51	29.22	253.08	51.70	-	11.54	Bihar
4. गुजरात	22.48	12.65	21.01	19.60	30.10	297.46	71.97	3.89	13.24	Gujrat
5. हरियाणा	31.21	-	20.68	26.44	49.25	280.42	80.37	4.83	11.89	Haryana
6. हिमांचल प्रदेश	16.03	-	7.34	25.32	17.74	-	12.17	-	10.42	Himanchal Pradesh
7. जम्मू कश्मीर	20.96	-	6.08	17.03	17.02	-	-	-	18.57	Jammu & Kashmir
8. कर्नाटक	30.11	10.48	9.54	27.77	13.00	-	83.00	3.30	5.25	Karnataka
9. केरल	29.15	-	-	-	-	-	-	-	-	Kerala
10. मध्य प्रदेश	22.70	22.18	24.58	26.94	28.02	227.62	58.95	6.45	13.44	Madhya Pradesh
11. महाराष्ट्र	22.04	6.17	6.23	20.32	16.66	-	79.50	2.85	8.29	Maharastra
12. मणिपुर	-	-	-	-	-	-	-	-	-	Manipur
13. मेघालय	-	-	-	-	-	-	-	-	-	Meghalaya
14. मिजोरम	-	-	-	-	-	-	-	-	-	Mizoram
15. नागालैण्ड	-	-	-	-	-	-	-	-	-	Nagaland
16. ओडिशा	19.72	-	6.22	21.54	17.74	-	-	-	7.80	Odisha
17. पंजाब	41.32	-	6.51	36.25	51.83	264.34	81.83	7.76	13.46	Punjab
18. राजस्थान	22.91	8.32	9.11	22.85	35.01	-	-	5.48	11.03	Rajasthan
19. सिक्किम	-	-	-	-	-	-	-	-	-	Sikkim
20. तमिलनाडु	37.48	12.68	30.10	65.51	-	-	98.24	-	9.26	Tamilnadu
21. त्रिपुरा	-	-	-	-	-	-	-	-	-	Tripura
22. उत्तर प्रदेश	27.04	12.47	20.29	20.90	34.32	251.00	80.81	-	12.72	Uttar Pradesh
23. पश्चिमी बंगाल	29.06	-	4.00	57.80	28.59	318.90	-	-	13.95	West Bengal
24. अरूणांचल प्रदेश	-	-	-	-	-	-	-	-	-	Arunanchal Pradesh
25 छत्तीसगढ़	18.10	-	-	25.03	13.73	152.91	-	-	10.26	Chhattisgarh
26. गोवा	-	-	-	-	-	-	-	-	-	Goa
27. झारखण्ड	18.89	-	5.84	18.73	18.31	142.16	-	-	11.43	Jharkhand
28. उत्तराखण्ड	23.54	-	-	27.02	28.80	-	69.55	-	7.99	Uttrakhand
29. दिल्ली	-	-	-	-	-	-	-	-	-	Delhi
30.तेलांगाना	34.36	-	10.00	36.58	15.96	-	70.00	3.81	14.96	Telangana
भारत	**26.59**	**9.79**	**12.43**	**29.65**	**35.07**	**245.42**	**78.25**	**3.86**	**10.73**	**India**

-नगण्य एवं शून्य -Not Available

स्रोत- अर्थ एवं संख्या निदेशालय/ कृषि एवं सहकारिता मंत्रालय ,भारत सरकार

Source-Directorate of Economics & Statistics , Agri.& Co-op. Ministry, Govt. Of India

12.4 उ0प्र0 में आकार वर्गानुसार क्रियात्मक जोतों की जिलेवार संख्या तथा क्षेत्रफल

Districtwise Operational Holdings & Area by Size Group in U.P.

(संख्या हजार तथा क्षेत्रफल हजार हे0) (No. in (000) & Area in (000) Hect)

वर्ष/जिला/मण्डल/क्षेत्र	सीमान्त जोत (Marginal Holdings) 1.0हे0 से कम		लघु जोत (Small Holdings) 1.0-2.0हे0		अर्ध मध्यम जोत (Semi Medium Holdings) 2.0से 4.0 हे0		Year/District/Division/ Region
	संख्या	क्षेत्रफल	संख्या	क्षेत्रफल	संख्या	क्षेत्रफल	
	Number	Area	Number	Area	Number	Area	
1	2	3	4	5	6	7	1
1970-71	10452.90	3829.60	2688.90	3775.40	1651.90	4537.10	1970-71
1976-77	11773.40	4263.90	2781.40	3854.90	1626.60	4437.60	1976-77
1980-81	12572.20	4615.00	2898.20	4063.50	1613.60	4412.90	1980-81
1985-86	13781.80	4773.40	2964.30	4114.90	1581.70	4313.10	1985-86
1990-91	14829.30	5653.30	3118.90	4390.70	1542.50	4206.70	1990-91
1995-96	15583.50	6023.40	2982.90	4214.50	1504.10	4101.30	1995-96
2000-01	16658.90	6647.66	3087.05	4365.81	1427.14	3905.64	2000-01
2005-06	17507.11	6971.56	3103.17	4340.99	1391.56	3795.56	2005-06
2010-11	18532.27	7170.85	3035.33	4243.30	1334.27	3628.86	2010-11
2015-16	19099.83	7298.33	3008.40	4174.66	1313.70	3559.52	2015-16
1-सहारनपुर	169.21	74.84	48.17	72.40	34.84	97.77	Saharanpur
2-मुजफ्फरनगर	159.68	51.90	36.15	51.22	21.79	59.79	Muzaffarnagar
3-शामली	88.91	31.69	20.76	28.92	10.81	29.31	Shamli
सहारनपुर मण्डल	**417.80**	**158.43**	**105.08**	**152.55**	**67.44**	**186.87**	**Saharanpur div.**
4-बिजनौर	252.87	117.44	64.66	96.66	32.19	88.95	Bijnor
5-मुरादाबाद	211.75	77.55	34.54	48.88	15.50	40.71	Moradabad
6-संभल	256.08	89.41	35.23	47.99	16.76	46.91	Sambhal
7-रामपुर	163.85	62.43	38.07	52.53	18.08	48.53	Rampur
8-अमरोहा	154.82	64.85	30.00	43.09	15.49	43.39	Amroha
मुरादाबाद मण्डल	**1039.38**	**411.68**	**202.51**	**289.15**	**98.02**	**268.48**	**Moradabad Div.**
9-मेरठ	133.69	54.54	35.27	50.10	18.70	52.26	Meerut
10-बागपत	75.50	30.66	21.37	29.84	11.51	31.03	Baghpat
11-गाजियाबाद	53.10	17.53	9.91	13.56	4.48	12.11	Ghaziabad
12-हापुड़	81.34	28.67	16.70	23.20	7.48	20.09	Hapur
13-गौतमबुद्ध नगर	55.71	29.08	10.73	14.79	4.68	12.54	G. B. Nagar
14-बुलन्दशहर	266.80	106.86	54.97	84.10	26.26	73.34	Bulandshahar
मेरठ मण्डल	**666.13**	**267.34**	**148.95**	**215.59**	**73.11**	**201.36**	**Meerut Div.**
15-मथुरा	99.78	43.93	40.50	58.21	29.37	80.50	Mathura
16-आगरा	170.02	71.10	52.32	73.41	28.54	76.90	Agra
17-फिरोजाबाद	156.41	66.63	35.06	46.38	17.66	46.29	Firozabad
18-मैनपुरी	253.38	102.19	39.67	56.29	11.48	31.18	Mainpuri
आगरा मण्डल	**679.58**	**283.85**	**167.56**	**234.29**	**87.05**	**234.87**	**Agra Div.**
19-अलीगढ़	203.54	80.12	55.92	77.12	30.46	82.74	Aligarh
20-हाथरस	112.70	44.33	28.40	38.69	13.86	37.93	Hathras
21-एटा	203.38	81.82	40.24	56.08	13.96	38.08	Etah
22-कासगंज	138.27	56.70	29.30	39.65	10.64	28.23	Kasganj
अलीगढ़ मण्डल	**657.89**	**262.97**	**153.85**	**211.54**	**68.91**	**186.98**	**Aligarh Div.**
23-बदायूँ	400.75	144.62	69.99	96.05	27.21	71.97	Badaun
24-बरेली	385.75	153.22	67.69	89.40	25.13	67.09	Bareilly
25-पीलीभीत	150.54	60.19	42.44	61.19	21.84	58.44	Pilibhit
26-शाहजहाँपुर	323.66	145.81	64.81	90.75	28.54	77.71	Shahjahanpur
बरेली मण्डल	**1260.70**	**503.83**	**244.93**	**337.39**	**102.71**	**275.21**	**Bareilly Div.**

अनुवद्ध..... Contd.....

12.4 उ0प्र0 में आकार वर्गानुसार क्रियात्मक जोतों की जिलेवार संख्या तथा क्षेत्रफल

Districtwise Operational Holdings & Area by Size Group in U.P.

(संख्या हजार तथा क्षेत्रफल हजार हे0) **(No. in (000) & Area in (000) Hect)**

वर्ष/जिला/मण्डल/क्षेत्र	सीमान्त जोत (Marginal Holdings) 1.0हे0 से कम		लघु जोत (Small Holdings) 1.0-2.0हे0		अर्ध मध्यम जोत (Semi Medium Holdings) 2.0से 4.0 हे0		Year/District/Division/ Region
	संख्या	क्षेत्रफल	संख्या	क्षेत्रफल	संख्या	क्षेत्रफल	
	Number	Area	Number	Area	Number	Area	
1	2	3	4	5	6	7	1
27-खीरी	522.85	209.55	89.16	132.35	39.62	104.45	kheri
28-सीतापुर	538.47	217.09	89.18	124.13	31.80	85.13	Sitapur
29-हरदोई	597.00	241.16	76.35	105.34	28.23	76.25	Hardoi
30-उन्नाव	438.97	182.41	61.21	82.05	18.70	48.94	Unnao
31-लखनऊ	207.17	74.15	27.60	37.65	9.23	24.99	Lucknow
32-रायबरेली	388.27	151.05	46.33	57.94	15.85	41.52	Raebareli
लखनऊ मण्डल	**2692.73**	**1075.40**	**389.82**	**539.46**	**143.43**	**381.28**	**Lucknow Division**
33-फर्रूखाबाद	210.66	83.56	28.77	37.64	11.40	29.78	Farrukhabad
34-कन्नौज	223.90	88.17	30.54	39.73	8.75	23.62	Kannauj
35-इटावा	163.74	61.98	29.08	40.39	18.71	52.22	Etawah
36-औरैया	160.94	60.54	28.53	39.04	11.39	30.74	Auraiya
37-कानपुर देहात	230.10	85.26	44.17	60.47	18.33	49.57	Kanpur Dehat
38-कानपुर नगर	187.42	70.65	33.32	42.58	14.88	40.28	Kanpur Nagar
कानपुर मण्डल	**1176.75**	**450.15**	**194.41**	**259.86**	**83.46**	**226.20**	**Kanpur Division**
39-जालौन	146.24	70.67	56.81	74.39	35.30	96.94	Jalaun
40-झाँसी	123.49	57.80	56.35	78.88	34.85	96.54	Jhansi
41-ललितपुर	110.31	60.08	65.32	93.06	29.29	80.46	Lalitpur
झाँसी मण्डल	**380.04**	**188.55**	**178.48**	**246.34**	**99.44**	**273.94**	**Jhansi Division**
42-हमीरपुर	82.93	41.11	39.38	55.77	28.45	78.82	Hamirpur
43-महोबा	73.62	37.50	34.32	49.93	23.60	68.80	Mahoba
44-बाँदा	164.72	73.03	55.33	77.43	33.70	93.40	Banda
45-चित्रकूट	127.74	50.25	29.62	40.91	14.01	37.97	Chitrakoot
चित्रकूट धाम मण्डल	**449.00**	**201.88**	**158.65**	**224.04**	**99.75**	**278.99**	**Chitrakoot Dham Div.**
46-फतेहपुर	313.90	113.28	58.56	82.22	23.25	63.08	Fatehpur
47-प्रतापगढ़	445.21	174.43	39.99	55.27	12.90	33.57	Pratapgarh
48-कौशाम्बी	183.46	58.33	23.53	30.37	9.65	24.95	Kaushambi
49-प्रयागराज	452.60	173.24	60.66	83.13	27.40	74.41	Prayagraj
प्रयागराज मण्डल	**1395.17**	**519.28**	**182.74**	**251.00**	**73.19**	**196.00**	**Prayagraj Division**
50-बाराबंकी	413.23	155.37	50.76	73.66	15.01	41.13	Barabanki
51-अयोध्या	299.29	88.50	26.17	31.99	11.60	30.09	Ayodhya
52-अम्बेडकरनगर	307.04	125.16	25.79	31.08	7.13	19.16	AmbedkarNagar
53-सुल्तानपुर	343.21	122.50	28.48	37.74	8.44	22.61	Sultanpur
54-अमेठी	287.96	98.24	27.11	36.37	9.68	25.71	Amethi
अयोध्या मण्डल	**1650.73**	**589.77**	**158.31**	**210.84**	**51.87**	**138.71**	**Ayodhya Division**

अनुवद्ध..... Contd.....

12.4 उ0प्र0 में आकार वर्गानुसार क्रियात्मक जोतों की जिलेवार संख्या तथा क्षेत्रफल

Districtwise Operational Holdings & Area by Size Group in U.P.

(संख्या हजार तथा क्षेत्रफल हजार हे0) (No. in (000) & Area in (000) Hect)

वर्ष/जिला/मण्डल/क्षेत्र	सीमान्त जोत (Marginal Holdings) 1.0हे0 से कम		लघु जोत (Small Holdings) 1.0-2.0हे0		अर्ध मध्यम जोत (Semi Medium Holdings) 2.0से 4.0 हे0		Year/District/Division/ Region
	संख्या	क्षेत्रफल	संख्या	क्षेत्रफल	संख्या	क्षेत्रफल	
	Number	Area	Number	Area	Number	Area	
1	2	3	4	5	6	7	1
55-बहराइच	428.31	182.78	55.73	74.49	19.15	51.04	Bahraich
56-श्रावस्ती	152.37	57.92	26.59	40.27	9.44	24.76	Shrawasti
57-बलरामपुर	237.13	102.13	39.07	58.66	16.50	43.53	Balrampur
58-गोण्डा	426.04	186.99	53.47	68.41	14.23	37.09	Gonda
देवीपाटन मण्डल	**1243.84**	**529.82**	**174.86**	**241.82**	**59.31**	**156.42**	**Devipatan Division**
59-सिद्धार्थनगर	363.16	133.82	43.77	59.60	13.26	35.15	SiddharthNagar
60-बस्ती	284.13	122.11	35.29	49.02	12.60	33.06	Basti
61-संतकबीरनगर	198.68	62.48	22.01	29.07	7.79	21.23	SantkabirNagar
बस्ती मण्डल	**845.96**	**318.41**	**101.07**	**137.68**	**33.64**	**89.44**	**Basti Division**
62-महराजगंज	345.46	105.95	33.27	44.20	11.41	30.64	Maharajganj
63-गोरखपुर	460.85	144.73	43.54	58.85	14.45	39.71	Gorakhpur
64-कुशीनगर	441.63	138.50	29.50	40.69	11.69	31.89	KushiNagar
65-देवरिया	324.93	99.59	33.51	47.18	11.90	31.35	Deoria
गोरखपुर मण्डल	**1572.87**	**488.77**	**139.83**	**190.92**	**49.46**	**133.59**	**Gorakhpur Division**
66-आजमगढ़	537.70	184.97	52.45	74.63	19.57	52.64	Azamgarh
67-मऊ	217.24	78.86	17.79	26.53	6.20	17.14	Mau
68-बलिया	315.71	106.00	36.83	49.79	15.19	41.00	Ballia
आजमगढ़ मण्डल	**1070.65**	**369.82**	**107.07**	**150.95**	**40.96**	**110.78**	**Azamgarh Division**
69-जौनपुर	603.78	184.42	51.27	69.41	15.98	41.56	Jaunpur
70-गाजीपुर	362.59	159.60	37.42	52.48	13.95	37.11	Ghazipur
71-चन्दौली	170.57	72.42	18.98	26.88	8.55	22.99	Chandauli
72-वाराणसी	261.36	74.45	10.49	13.41	2.31	5.58	Varanasi
वाराणसी मण्डल	**1398.29**	**490.89**	**118.17**	**162.18**	**40.79**	**107.24**	**Varanasi Division**
73-संतरविदास नगर	174.57	59.88	8.72	11.64	2.19	5.73	SantravidasNagar
74-मिर्जापुर	192.65	77.65	37.46	56.54	18.46	50.77	Mirzapur
75-सोनभद्र	135.08	49.96	35.95	50.90	20.52	56.67	Sonbhadra
विन्ध्याचल मण्डल	**502.30**	**187.49**	**82.13**	**119.07**	**41.17**	**113.16**	**Vindhyachal Division**
1. पश्चिमी सम्भाग	5480.72	2182.36	1139.79	1597.31	547.49	1490.11	Western Region
2. केन्द्रीय सम्भाग	3837.37	1499.95	576.63	798.39	214.90	575.35	Central Region
3. बुन्देलखण्ड सम्भाग	829.04	390.43	337.13	470.38	199.19	552.93	Bundelkhand Region
4. पूर्वी सम्भाग	8952.70	3225.59	954.85	1308.58	352.12	941.13	Eastern Region
उत्तर प्रदेश	**19099.83**	**7298.33**	**3008.40**	**4174.66**	**1313.70**	**3559.52**	**Uttar pradesh**

अनुवद्ध..... Contd.....

12.4 उ0प्र0 में आकार वर्गानुसार कियात्मक जोतों की जिलेवार संख्या तथा क्षेत्रफल

Districtwise Operational Holdings & Area by Size Group in U.P.

(संख्या हजार तथा क्षेत्रफल हजार हे0) **(No. in (000) & Area in (000) Hect)**

वर्ष/जिला/मण्डल/क्षेत्र	आकार वर्ग (हेक्टेयर में) Size Group in Hectares						समस्त जोतों का औसत आकार Average size of holdings (Hect.)	Year/District / Division/ Region
	मध्यम जोत (Medium Holdings) 4.0से 10.0 हे0		वृहत जोत (Large Holdings) 10.0 हे0 से अधिक		समस्त जोत (All Holdings)			
	संख्या Number	क्षेत्रफल Area	संख्या Number	क्षेत्रफल Area	संख्या Number	क्षेत्रफल Area		
1	8	9	10	11	12	13	14	1
1970-71	733.0	4211.2	112.30	1805.2	15634.0	1815.5	1.20	1970-71
1976-77	704.2	4983.5	85.60	1320.5	16971.2	17860.4	1.10	1976-77
1980-81	661.2	3768.0	72.10	1111.3	1781.3	17970.7	1.00	1980-81
1985-86	602.1	3377.4	55.30	849.5	18985.2	17648.2	0.98	1985-86
1990-91	648.5	3042.0	45.20	494.0	20074.0	17985.9	0.90	1990-91
1995-96	484.6	2799.7	37.80	562.3	2060.3	17700.8	0.86	1995-96
2000-01	462.96	2579.9	32.13	484.3	21668.2	17983.3	0.83	2000-01
2005-06	427.88	2374.2	27.87	423.6	22457.6	17906.0	0.80	2005-06
2010-11	398.28	2198.8	25.31	379.8	23325.5	17621.6	0.76	2010-11
2015-16	376.79	2074.6	22.91	343.2	23821.6	17450.4	0.73	2015-16
1-सहारनपुर	8.67	45.54	0.25	3.34	261.14	293.89	1.13	Saharanpur
2-मुजफ्फरनगर	7.21	38.56	0.22	3.88	225.04	205.36	0.91	Muzaffarnagar
3-शामली	2.75	14.43	0.07	0.91	123.30	105.26	0.85	Shamli
सहारनपुर मण्डल	**18.63**	**98.53**	**0.54**	**8.14**	**609.48**	**604.51**	**0.99**	**Saharanpur div.**
4-बिजनौर	6.86	35.47	0.21	4.70	356.80	343.22	0.96	Bijnor
5-मुरादाबाद	3.43	18.70	0.16	2.18	265.38	188.03	0.71	Moradabad
6-संभल	2.90	15.12	0.08	1.12	311.06	200.55	0.64	Sambhal
7-रामपुर	4.47	23.40	0.15	2.94	224.63	189.82	0.85	Rampur
8-अमरोहा	4.64	24.93	0.13	1.73	205.08	177.99	0.87	Amroha
मुरादाबाद मण्डल	**22.31**	**117.63**	**0.73**	**12.67**	**1362.95**	**1099.60**	**0.81**	**Moradabad Div.**
9-मेरठ	5.66	30.87	0.21	3.58	193.52	191.35	0.99	Meerut
10-बागपत	2.98	16.23	0.08	1.04	111.45	108.80	0.98	Baghpat
11-गाजियाबाद	1.12	5.99	0.03	0.45	68.65	49.64	0.72	Ghaziabad
12-हापुड़	1.58	8.27	0.04	1.15	107.13	81.38	0.76	Hapur
13-गौतमबुद्ध नगर	1.20	6.32	0.06	1.05	72.37	63.77	0.88	G. B. Nagar
14-बुलन्दशहर	7.02	37.93	0.26	3.35	355.30	305.58	0.86	Bulandshahar
मेरठ मण्डल	**19.56**	**105.60**	**0.68**	**10.63**	**908.42**	**800.52**	**0.88**	**Meerut Div.**
15-मथुरा	13.73	76.41	0.60	8.27	183.98	267.32	1.45	Mathura
16-आगरा	10.36	58.53	0.76	11.67	262.01	291.61	1.11	Agra
17-फिरोजाबाद	4.86	25.84	0.17	2.11	214.16	187.25	0.87	Firozabad
18-मैनपुरी	2.38	12.91	0.09	1.21	307.01	203.78	0.66	Mainpuri
आगरा मण्डल	**31.34**	**173.68**	**1.62**	**23.27**	**967.15**	**949.95**	**0.98**	**Agra Div.**
19-अलीगढ़	9.57	51.73	0.36	4.60	299.84	296.32	0.99	Aligarh
20-हाथरस	3.71	19.66	0.07	0.91	158.74	141.52	0.89	Hathras
21-एटा	3.25	17.96	0.13	1.76	260.97	195.70	0.75	Etah
22-कासगंज	2.35	12.51	0.09	1.46	180.65	138.54	0.77	Kasganj
अलीगढ़ मण्डल	**18.87**	**101.86**	**0.66**	**8.72**	**900.19**	**772.08**	**0.86**	**Aligarh Div.**
23-बदायूँ	6.20	33.30	0.26	3.44	504.40	349.38	0.69	Badaun
24-बरेली	5.23	27.62	0.19	3.00	483.99	340.33	0.70	Bareilly
25-पीलीभीत	6.63	34.77	0.41	6.04	221.86	220.63	0.99	Pilibhit
26-शाहजहाँपुर	7.24	39.25	0.36	5.54	424.62	359.06	0.85	Shahjahanpur
बरेली मण्डल	**25.30**	**134.95**	**1.21**	**18.02**	**1634.86**	**1269.40**	**0.78**	**Bareilly Div.**

अनुवद्ध..... Contd.....

12.4 उ0प्र0 में आकार वर्गानुसार कियात्मक जोतों की जिलेवार संख्या तथा क्षेत्रफल

Districtwise Operational Holdings & Area by Size Group in U.P.

(संख्या हजार तथा क्षेत्रफल हजार हे0) **(No. in (000) & Area in (000) Hect)**

वर्ष/जिला/मण्डल/क्षेत्र	आकार वर्ग (हेक्टेयर में) Size Group in Hectares						समस्त जोतों का औसत आकार Average size of holdings (Hect.)	Year/District / Division/ Region
	मध्यम जोत (Medium Holdings) 4.0से 10.0 हे0		वृहत जोत (Large Holdings) 10.0 हे0 से अधिक		समस्त जोत (All Holdings)			
	संख्या Number	क्षेत्रफल Area	संख्या Number	क्षेत्रफल Area	संख्या Number	क्षेत्रफल Area		
1	8	9	10	11	12	13	14	1
27-खीरी	10.80	55.10	0.44	8.37	662.87	509.83	0.77	kheri
28-सीतापुर	6.79	35.95	0.26	4.67	666.50	466.97	0.70	Sitapur
29-हरदोई	7.91	43.97	0.29	5.54	709.79	472.25	0.67	Hardoi
30-उन्नाव	4.01	21.41	0.16	2.39	523.05	337.20	0.64	Unnao
31-लखनऊ	1.71	9.31	0.07	1.31	245.78	147.41	0.60	Lucknow
32-रायबरेली	2.98	15.93	0.09	1.17	453.52	267.61	0.59	Raebareli
लखनऊ मण्डल	**34.20**	**181.68**	**1.33**	**23.45**	**3261.51**	**2201.27**	**0.67**	**Lucknow Division**
33-फर्रूखाबाद	2.70	14.62	0.09	1.21	253.61	166.80	0.66	Farrukhabad
34-कन्नौज	2.36	12.69	0.07	1.06	265.61	165.28	0.62	Kannauj
35-इटावा	2.94	15.71	0.09	1.10	214.56	171.40	0.80	Etawah
36-औरैया	2.94	15.78	0.13	1.59	203.92	147.68	0.72	Auraiya
37-कानपुर देहात	4.51	24.14	0.16	2.73	297.26	222.17	0.75	Kanpur Dehat
38-कानपुर नगर	3.19	16.98	0.12	2.17	238.93	172.66	0.72	Kanpur Nagar
कानपुर मण्डल	**18.63**	**99.91**	**0.65**	**9.86**	**1473.89**	**1045.98**	**0.71**	**Kanpur Division**
39-जालौन	18.66	108.72	1.35	17.53	258.36	368.25	1.43	Jalaun
40-झाँसी	16.12	94.43	0.80	12.36	231.61	340.01	1.47	Jhansi
41-ललितपुर	9.77	55.63	1.10	15.77	215.78	305.00	1.41	Lalitpur
झाँसी मण्डल	**44.55**	**258.77**	**3.25**	**45.66**	**705.76**	**1013.26**	**1.44**	**Jhansi Division**
42-हमीरपुर	16.27	95.23	1.91	25.53	168.93	296.46	1.75	Hamirpur
43-महोबा	13.39	79.93	1.02	13.28	145.94	249.43	1.71	Mahoba
44-बाँदा	16.59	94.98	1.60	22.30	271.94	361.13	1.33	Banda
45-चित्रकूट	6.33	37.29	1.11	17.28	178.80	183.70	1.03	Chitrakoot
चित्रकूट धाम मण्डल	**52.57**	**307.43**	**5.64**	**78.39**	**765.60**	**1090.72**	**1.42**	**Chitrakoot Dham Div.**
46-फतेहपुर	6.94	38.37	0.39	5.41	403.04	302.36	0.75	Fatehpur
47-प्रतापगढ़	1.96	10.22	0.05	0.71	500.10	274.20	0.55	Pratapgarh
48-कौशाम्बी	2.70	14.85	0.19	2.59	219.52	131.09	0.60	Kaushambi
49-प्रयागराज	8.29	46.51	0.81	10.33	549.76	387.62	0.71	Prayagraj
प्रयागराज मण्डल	**19.88**	**109.96**	**1.44**	**19.03**	**1672.42**	**1095.26**	**0.65**	**Prayagraj Division**
50-बाराबंकी	2.87	15.60	0.14	2.67	482.00	288.43	0.60	Barabanki
51-अयोध्या	1.58	7.88	0.04	0.83	338.69	159.28	0.47	Ayodhya
52-अम्बेडकरनगर	1.01	5.42	0.02	0.27	340.99	181.10	0.53	AmbedkarNagar
53-सुल्तानपुर	1.34	6.93	0.02	0.35	381.48	190.14	0.50	Sultanpur
54-अमेठी	1.68	8.73	0.02	0.26	326.46	169.32	0.52	Amethi
अयोध्या मण्डल	**8.48**	**44.57**	**0.24**	**4.38**	**1869.62**	**988.27**	**0.53**	**Ayodhya Division**

अनुवद्ध..... Contd.....

12.4 उ0प्र0 में आकार वर्गानुसार कियात्मक जोतों की जिलेवार संख्या तथा क्षेत्रफल

Districtwise Operational Holdings & Area by Size Group in U.P.

(संख्या हजार तथा क्षेत्रफल हजार हे0) **(No. in (000) & Area in (000) Hect)**

वर्ष/जिला/मण्डल/क्षेत्र	आकार वर्ग (हेक्टेयर में) Size Group in Hectares						समस्त जोतों का औसत आकार Average size of holdings (Hect.)	Year/District / Division/ Region
	मध्यम जोत (Medium Holdings) 4.0से 10.0 हे0		वृहत जोत (Large Holdings) 10.0 हे0 से अधिक		समस्त जोत (All Holdings)			
	संख्या Number	क्षेत्रफल Area	संख्या Number	क्षेत्रफल Area	संख्या Number	क्षेत्रफल Area		
1	8	9	10	11	12	13	14	1
55-बहराइच	3.92	20.82	0.20	3.29	507.30	332.41	0.66	Bahraich
56-श्रावस्ती	1.89	10.03	0.05	0.69	190.33	133.66	0.70	Shrawasti
57-बलरामपुर	3.58	18.57	0.10	1.41	296.38	224.30	0.76	Balrampur
58-गोण्डा	3.05	16.25	0.15	1.96	496.93	310.70	0.63	Gonda
देवीपाटन मण्डल	**12.44**	**65.66**	**0.50**	**7.34**	**1490.95**	**1001.07**	**0.67**	**Devipatan Division**
59-सिद्धार्थनगर	2.55	13.73	0.15	1.92	422.89	244.21	0.58	SiddharthNagar
60-बस्ती	1.94	10.21	0.06	0.69	334.01	215.09	0.64	Basti
61-संतकबीरनगर	1.55	8.51	0.06	0.81	230.09	122.10	0.53	SantkabirNagar
बस्ती मण्डल	**6.04**	**32.44**	**0.27**	**3.42**	**986.99**	**581.39**	**0.59**	**Basti Division**
62-महराजगंज	2.51	13.59	0.07	1.98	392.71	196.35	0.50	Maharajganj
63-गोरखपुर	2.05	10.94	0.10	1.31	520.98	255.54	0.49	Gorakhpur
64-कुशीनगर	2.11	11.19	0.07	1.10	485.01	223.38	0.46	KushiNagar
65-देवरिया	2.11	11.02	0.11	1.58	372.57	190.72	0.51	Deoria
गोरखपुर मण्डल	**8.78**	**46.75**	**0.35**	**5.96**	**1771.27**	**865.99**	**0.49**	**Gorakhpur Division**
66-आजमगढ़	3.65	19.84	0.13	1.79	613.51	333.86	0.54	Azamgarh
67-मऊ	1.05	5.77	0.06	0.81	242.34	129.11	0.53	Mau
68-बलिया	4.86	26.52	0.26	3.51	372.85	226.81	0.61	Ballia
आजमगढ़ मण्डल	**9.56**	**52.12**	**0.44**	**6.11**	**1228.70**	**689.78**	**0.56**	**Azamgarh Division**
69-जौनपुर	2.20	11.34	0.03	0.49	673.26	307.22	0.46	Jaunpur
70-गाजीपुर	3.50	19.44	0.27	4.44	417.73	273.09	0.65	Ghazipur
71-चन्दौली	2.51	13.98	0.16	2.09	200.78	138.34	0.69	Chandauli
72-वाराणसी	0.15	0.79	0.01	0.11	274.32	94.34	0.34	Varanasi
वाराणसी मण्डल	**8.37**	**45.55**	**0.47**	**7.13**	**1566.08**	**812.98**	**0.52**	**Varanasi Division**
73-संतरविदास नगर	0.33	1.77	0.01	0.12	185.82	79.13	0.43	SantravidasNagar
74-मिर्जापुर	7.01	37.87	1.12	20.14	256.70	242.96	0.95	Mirzapur
75-सोनभद्र	9.94	57.91	1.78	30.83	203.27	246.26	1.21	Sonbhadra
विन्ध्याचल मण्डल	**17.28**	**97.54**	**2.91**	**51.09**	**645.79**	**568.35**	**0.88**	**Vindhyachal Division**
1. पश्चिमी सम्भाग	146.94	791.04	5.80	86.40	7320.74	6147.20	0.84	Western Region
2. केन्द्रीय सम्भाग	51.71	276.77	2.13	36.42	4682.74	3186.88	0.68	Central Region
3. बुन्देलखण्ड सम्भाग	97.12	566.20	8.88	124.05	1471.36	2103.98	1.43	Bundelkhand Region
4. पूर्वी सम्भाग	81.02	440.62	6.09	96.39	10346.78	6012.30	0.58	Eastern Region
उत्तर प्रदेश	**376.79**	**2074.63**	**22.91**	**343.25**	**23821.63**	**17450.37**	**0.73**	**Uttar pradesh**

स्रोत- राजस्व परिषद, उ0 प्र0 Source- Board of Revenue, U. P.

नोट-योग में निकटतम मान की वजह से अन्तर हो सकता है। Note- Total May not tally due to rounding off

12- कृषि / Agriculture

12.5 - उ0प्र0 में रसायनिक उर्वरकों का जिलेवार वितरण

Districtwise Distribution of Chemical Fertilizers in U.P.

(मी0टन) (M.Tons)

वर्ष/जिला/मण्डल/क्षेत्र	नाइट्रोजन Nitrogen	फास्फेटिक Phosphatic	पोटाशिक Potasic	कुल Total	Year/District/Division / Region
1	2	3	4	5	1
2011-12	3067100	1024223	166418	4257741	2011-12
2012-13	3351793	1166431	132765	4650989	2012-13
2013-14	2972621	764653	104769	3842043	2013-14
2014-15	3168952	915348	187339	4271639	2014-15
2015-16	2930010	1098076	202003	4230089	2015-16
2016-17	2890093	1133512	237507	4261112	2016-17
2017-18	3224289	1191640	239068	4654997	2017-18
2018-19	3480818	1051164	189769	4721751	2018-19
1-सहारनपुर	50876	14257	2224	67356	Saharanpur
2-मुजफ्फरनगर	39492	13554	2574	55620	Muzaffarnagar
3-शामली	26957	7548	752	35257	Shamli
सहारनपुर मण्डल	**117324**	**35360**	**5549**	**158233**	**Saharanpur div.**
4-बिजनौर	46216	13449	2931	62596	Bijnor
5-मुरादाबाद	30686	5629	1473	37788	Moradabad
6-संभल	30392	11610	1613	43615	Sambhal
7-रामपुर	30008	5322	1028	36358	Rampur
8-अमरोहा	35549	6660	1544	43753	Amroha
मुरादाबाद मण्डल	**172851**	**42670**	**8589**	224111	**Moradabad Div.**
9-मेरठ	50889	15687	2515	69091.0187	Meerut
10-बागपत	31879	9448	1966	43293	Baghpat
11-गाजियाबाद	17171	4538	569	22277	Ghaziabad
12-हापुड़	34384	8307	1259	43951	Hapur
13-गौतमबुद्ध नगर	17383	4343	531	22257	G. B. Nagar
14-बुलन्दशहर	65822	21636	4131	91589	Bulandshahar
मेरठ मण्डल	**217528**	**63959**	**10971**	**292458**	**Meerut Div.**
15-मथुरा	85081	25662	3391	114134	Mathura
16-आगरा	123828	37571	14671	176070	Agra
17-फिरोजाबाद	65072	21616	2349	89037	Firozabad
18-मैनपुरी	46967	14017	1900	62885	Mainpuri
आगरा मण्डल	**320948**	**98866**	**22312**	**442125**	**Agra Div.**
19-अलीगढ़	104847	30276	5907	141029	Aligarh
20-हाथरस	53548	18540	5660	77748	Hathras
21-एटा	53086	16696	3357	73139	Etah
22-कासगंज	23659	7976	1221	32856	Kasganj
अलीगढ़ मण्डल	**235140**	**73488**	**16146**	**324773**	**Aligarh Div.**
23-बदायूँ	64672	17142	3278	85093	Badaun
24-बरेली	66965	16745	3076	86787	Bareilly
25-पीलीभीत	48266	11403	3156	62825	Pilibhit
26-शाहजहाँपुर	118475	31332	6215	156022	Shahjahanpur
बरेली मण्डल	**298378**	**76622**	**15726**	**390726**	**Bareilly Div.**

अनुवद्ध.....

Contd.....

12.5 - उ0प्र0 में रसायनिक उर्वरकों का जिलेवार वितरण

Districtwise Distribution of Chemical Fertilizers in U.P.

(मी0टन) (M.Tons)

वर्ष/जिला/मण्डल/क्षेत्र	नाइट्रोजन Nitrogen	फास्फेटिक Phosphatic	पोटाशिक Potasic	कुल Total	Year/District/Division / Region
1	2	3	4	5	1
27-खीरी	50272	14888	3734	68894	kheri
28-सीतापुर	95199	29400	6227	130826	Sitapur
29-हरदोई	102176	31174	2494	135845	Hardoi
30-उन्नाव	44357	14202	1499	60058	Unnao
31-लखनऊ	22407	8148	557	31113	Lucknow
32-रायबरेली	68206	20862	2169	91237	Raebareli
लखनऊ मण्डल	**382617**	**118674**	**16681**	**517972**	**Lucknow Division**
33-फर्रूखाबाद	57048	11840	4697	73585	Farrukhabad
34-कन्नौज	49845	11551	3456	64852	Kannauj
35-इटावा	38024	13455	1363	52841	Etawah
36-औरैया	34623	10308	775	45705	Auraiya
37-कानपुर देहात	50607	14729	2814	68150	Kanpur Dehat
38-कानपुर नगर	83635	23778	2915	110329	Kanpur Nagar
कानपुर मण्डल	**313783**	**85660**	**16019**	**415463**	**Kanpur Division**
39-जालौन	35996	14333	963	51292	Jalaun
40-झाँसी	39248	18604	1291	59143	Jhansi
41-ललितपुर	29605	20502	1217	51325	Lalitpur
झाँसी मण्डल	**104850**	**53439**	**3472**	**161760**	**Jhansi Division**
42-हमीरपुर	26285	11485	868	38639	Hamirpur
43-महोबा	8643	5430	755	14828	Mahoba
44-बाँदा	21584	10481	1395	33460	Banda
45-चित्रकूट	11568	5364	435	17367	Chitrakoot
चित्रकूट धाम मण्डल	**68080**	**32761**	**3454**	**104294**	**Chitrakoot Dham Div.**
46-फतेहपुर	53290	17666	2338	73294	Fatehpur
47-प्रतापगढ़	31375	9842	3232	44449	Pratapgarh
48-कौशाम्बी	26879	7230	1699	35807	Kaushambi
49-प्रयागराज	90264	26354	7890	124508	Prayagraj
प्रयागराज मण्डल	**201807**	**61092**	**15158**	**278058**	**Prayagraj Division**
50-बाराबंकी	62695	15971	2388	81054	Barabanki
51-अयोध्या	34150	10776	1862	46787	Ayodhya
52-अम्बेडकरनगर	33591	9648	1301	44540	AmbedkarNagar
53-सुल्तानपुर	36878	11034	1245	49157	Sultanpur
54-अमेठी	29970	11741	1252	42962	Amethi
अयोध्या मण्डल	**197284**	**59171**	**8047**	**264501**	**Ayodhya Division**

अनुवद्ध..... Contd.....

12.5 - उ0प्र0 में रसायनिक उर्वरकों का जिलेवार वितरण

Districtwise Distribution of Chemical Fertilizers in U.P.

(मी0टन) (M.Tons)

वर्ष/जिला/मण्डल/क्षेत्र	नाइट्रोजन Nitrogen	फास्फेटिक Phosphatic	पोटाशिक Potasic	कुल Total	Year/District/Division / Region
1	2	3	4	5	1
55-बहराइच	72364	22215	8685	103264	Bahraich
56-श्रावस्ती	9941	4086	621	14648	Shrawasti
57-बलरामपुर	19465	5549	1161	26176	Balrampur
58-गोण्डा	46463	14007	3125	63595	Gonda
देवीपाटन मण्डल	**148233**	**45857**	**13592**	**207682**	**Devipatan Division**
59-सिद्धार्थनगर	40071	11580	3834	55485	SiddharthNagar
60-बस्ती	40202	10353	1720	52276	Basti
61-संतकबीरनगर	16140	5431	710	22281	SantkabirNagar
बस्ती मण्डल	**96414**	**27364**	**6264**	**130042**	**Basti Division**
62-महराजगंज	72763	18769	4048	95580	Maharajganj
63-गोरखपुर	48677	11292	3412	63380	Gorakhpur
64-कुशीनगर	35836	10630	2310	48777	KushiNagar
65-देवरिया	32361	9690	1983	44034	Deoria
गोरखपुर मण्डल	**189638**	**50381**	**11753**	**251772**	**Gorakhpur Division**
66-आजमगढ़	45244	13759	1689	60692	Azamgarh
67-मऊ	40457	13158	1958	55574	Mau
68-बलिया	37864	12820	1969	52653	Ballia
आजमगढ़ मण्डल	**123565**	**39738**	**5616**	**168918**	**Azamgarh Division**
69-जौनपुर	52139	15585	1978	69702	Jaunpur
70-गाजीपुर	51175	16263	2071	69509	Ghazipur
71-चन्दौली	37068	8809	1045	46922	Chandauli
72-वाराणसी	58191	16056	2699	76947	Varanasi
वाराणसी मण्डल	**198573**	**56714**	**7792**	**263080**	**Varanasi Division**
73-संतरविदास नगर	9185	4309	573	14067	SantravidasNagar
74-मिर्जापुर	47912	14698	970	63581	Mirzapur
75-सोनभद्र	36709	10341	1085	48135	Sonbhadra
विन्ध्याचल मण्डल	**93806**	**29348**	**2629**	**125783**	**Vindhyachal Division**
1. पश्चिमी सम्भाग	1541709	438117	89583	2069409	Western Region
2. केन्द्रीय सम्भाग	632845	190819	27135	850799	Central Region
3. बुन्देलखण्ड सम्भाग	172929	86200	6925	266054	Bundelkhand Region
4. पूर्वी सम्भाग	1133335	336028	66126	1535489	Eastern Region
उत्तर प्रदेश	**3480818**	**1051164**	**189769**	**4721751**	**Uttar pradesh**

स्रोत-कृषि निदेशालय, उ0प्र0 Source:- Directorate of Agriculture, U.P

12.6 - उ0प्र0 में जिलेवार कृषि उपकरण तथा यंत्र

Districtwise Agricultural Machinery & Implements in U.P.

(सं0 में) (In No.)

वर्ष/जिला/मण्डल/क्षेत्र	हल (Plough)			गन्ना पेरने के क्रेशर (Sugercane Crusher)			Year/District/Division/Region
	लकड़ी	लोहा	योग	शक्ति द्वारा चालित	बैलों द्वारा चालित	योग	
	Wooden	Iron	Total	Worked by Power	Worked by Bullocks	Total	
1	2	3	4	5	6	7	1
1961	7222500	496911	7719411	2834	325359	328193	1961
1966	7554813	928507	8483320	3769	366147	369916	1966
1972	7989940	1681408	9671348	28476	401123	429599	1972
1978	7779722	2188082	9967804	29630	410868	440498	1978
1982	7656985	2657695	10314680	39273	441445	480718	1982
1988	7720953	3042249	10763202	61344	398925	460269	1988
1993	6919525	2966284	9885809	69489	377078	406567	1993
1997	4710012	2446512	7156524	92018	248926	340944	1997
2003	3064738	1894164	4958902	91572	248926	340498	2003
2007	3429649	1323115	4752764	..	87062	..	2007
1-सहारनपुर	42117	19831	61948	..	242	..	Saharanpur
2-मुजफ्फरनगर	21516	38891	60407	..	387	..	Muzaffarnagar
3-शामली	**	**	**	**	**	**	Shamli
सहारनपुर मण्डल	**63633**	**58722**	**122355**	**..**	**629**	**..**	**Saharanpur div.**
4-बिजनौर	68395	64452	132847	..	355	..	Bijnor
5-मुरादाबाद	84194	35212	119406	..	519	..	Moradabad
6-संभल	**	**	**	**	**	**	Sambhal
7-रामपुर	38152	18780	56932	..	330	..	Rampur
8-अमरोहा	42235	22368	64603	..	198	..	Amroha
मुरादाबाद मण्डल	**232976**	**140812**	**373788**	**..**	**1402**	**..**	**Moradabad Div.**
9-मेरठ	90910	14423	**105333**	**..**	131	**..**	Meerut
10-बागपत	12215	15327	27542	..	261	..	Baghpat
11-गाजियाबाद	20312	8388	28700	..	107	..	Ghaziabad
12-हापुड़	**	**	**	**	**	**	Hapur
13-गौतमबुद्ध नगर	6097	815	6912	..	1	..	G. B. Nagar
14-बुलन्दशहर	17515	9957	9957	..	159	..	Bulandshahar
मेरठ मण्डल	**147049**	**48910**	**195959**	**..**	**659**	**..**	**Meerut Div.**
15-मथुरा	8032	805	8837	..	72	..	Mathura
16-आगरा	47981	1473	49454	..	141	..	Agra
17-फिरोजाबाद	14627	6398	21025	..	86	..	Firozabad
18-मैनपुरी	22287	21633	43920	..	265	..	Mainpuri
आगरा मण्डल	**92927**	**30309**	**123236**	**..**	**564**	**..**	**Agra Div.**
19-अलीगढ़	17824	6492	24316	..	48	..	Aligarh
20-हाथरस	11325	1503	12828	..	14	..	Hathras
21-एटा	91551	49796	141347	..	6185	..	Etah
22-कासगंज	**	**	**	..	**	..	Kasganj
अलीगढ़ मण्डल	**120700**	**57791**	**178491**	**..**	**6247**	**..**	**Aligarh Div.**
23-बदायूँ	71904	58249	130153	..	604	..	Badaun
24-बरेली	47048	30862	77910	..	221	..	Bareilly
25-पीलीभीत	19891	18844	38735	..	255	..	Pilibhit
26-शाहजहाँपुर	40567	23431	63998	..	504	..	Shahjahanpur
बरेली मण्डल	**179410**	**131386**	**310796**	**..**	**1584**	**..**	**Bareilly Div.**
अनुवद्ध.....				..		..	Contd.....

12.6 - उ0प्र0 में जिलेवार कृषि उपकरण तथा यंत्र

Districtwise Agricultural Machinery & Implements in U.P.

(सं0 में) (In No.)

वर्ष/जिला/मण्डल/क्षेत्र	हल (Plough)			गन्ना पेरने के क्रेशर (Sugercane Crusher)			Year/District/Division/Region
	लकड़ी	लोहा	योग	शक्ति द्वारा चालित	बैलों द्वारा चालित	योग	
	Wooden	Iron	Total	Worked by Power	Worked by Bullocks	Total	
1	2	3	4	5	6	7	1
27-खीरी	36260	63261	99521	..	353	..	kheri
28-सीतापुर	103415	60498	163913	..	1086	..	Sitapur
29-हरदोई	59527	31650	91177	..	535	..	Hardoi
30-उन्नाव	50103	42282	92385	..	723	..	Unnao
31-लखनऊ	49924	6638	56562	..	93	..	Lucknow
32-रायबरेली	98356	35244	133600	..	429	..	Raebareli
लखनऊ मण्डल	**397585**	**239573**	**637158**	**..**	**3219**	**..**	**Lucknow Division**
33-फर्रूखाबाद	26874	13187	40061	..	138	..	Farrukhabad
34-कन्नौज	30721	18906	49627	..	433	..	Kannauj
35-इटावा	39052	18694	57746	..	397	..	Etawah
36-औरैया	13801	10647	24448	..	490	..	Auraiya
37-कानपुर देहात	49447	14588	64035	..	1068	..	Kanpur Dehat
38-कानपुर नगर	90340	9090	99430	..	269	..	Kanpur Nagar
कानपुर मण्डल	**250235**	**85112**	**335347**	**..**	**2795**	**..**	**Kanpur Division**
39-जालौन	25398	6062	31460	..	257	..	Jalaun
40-झाँसी	57758	5138	62896	..	101	..	Jhansi
41-ललितपुर	50086	1863	51949	..	126	..	Lalitpur
झाँसी मण्डल	**133242**	**13063**	**146305**	**..**	**484**	**..**	**Jhansi Division**
42-हमीरपुर	35821	5489	41310	..	256	..	Hamirpur
43-महोबा	35592	2264	37856	..	129	..	Mahoba
44-बाँदा	77126	31321	108447	..	207	..	Banda
45-चित्रकूट	45142	6238	51380	..	58	..	Chitrakoot
चित्रकूट धाम मण्डल	**193681**	**45312**	**238993**	**..**	**650**	**..**	**Chitrakoot Dham Div.**
46-फतेहपुर	60016	33351	93367	..	1496	..	Fatehpur
47-प्रतापगढ़	49726	13067	62793	..	4407	..	Pratapgarh
48-कौशाम्बी	37566	16846	54412	..	453	..	Kaushambi
49-प्रयागराज	111647	39215	150862	..	2395	..	Prayagraj
प्रयागराज मण्डल	**258955**	**102479**	**361434**	**..**	**8751**	**..**	**Prayagraj Division**
50-बाराबंकी	65104	20456	85560	..	292	..	Barabanki
51-अयोध्या	61320	4841	66161	..	2359	..	Ayodhya
52-अम्बेडकरनगर	40034	4912	44946	..	2145	..	AmbedkarNagar
53-सुल्तानपुर	89887	8620	98507	..	9638	..	Sultanpur
54-अमेठी	**	**	**	..	**	..	Amethi
अयोध्या मण्डल	**256345**	**38829**	**295174**	**..**	**14434**	**..**	**Ayodhya Division**

अनुवद्ध..... .. .. Contd.....

12.6 - उ0प्र0 में जिलेवार कृषि उपकरण तथा यंत्र

Districtwise Agricultural Machinery & Implements in U.P.

(सं0 में) (In No.)

वर्ष/जिला/मण्डल/क्षेत्र	हल (Plough)			गन्ना पेरने के क्रेशर (Sugercane Crusher)			Year/District/Division/Region
	लकड़ी	लोहा	योग	शक्ति द्वारा चालित	बैलों द्वारा चालित	योग	
	Wooden	Iron	Total	Worked by Power	Worked by Bullocks	Total	
1	2	3	4	5	6	7	1
55-बहराइच	54313	59101	113414	..	201	..	Bahraich
56-श्रावस्ती	51351	32055	83406	..	107	..	Shrawasti
57-बलरामपुर	59321	14928	74249	..	186	..	Balrampur
58-गोण्डा	52152	15162	67314	..	468	..	Gonda
देवीपाटन मण्डल	**217137**	**121246**	**338383**	**..**	**962**	**..**	**Devipatan Division**
59-सिद्धार्थनगर	50948	10984	61932	..	91	..	SiddharthNagar
60-बस्ती	27397	3878	31275	..	466	..	Basti
61-संतकबीरनगर	40576	7315	47891	..	288	..	SantkabirNagar
बस्ती मण्डल	**118921**	**22177**	**141098**	**..**	**845**	**..**	**Basti Division**
62-महराजगंज	67788	17925	**85713**	**..**	186	**..**	Maharajganj
63-गोरखपुर	97672	16024	**113696**	**..**	677	**..**	Gorakhpur
64-कुशीनगर	35251	5014	**40265**	**..**	171	**..**	KushiNagar
65-देवरिया	33466	8849	42315	..	568	..	Deoria
गोरखपुर मण्डल	**234177**	**47812**	**281989**	**..**	**1602**	**..**	**Gorakhpur Division**
66-आजमगढ़	75298	53620	128918	..	13162	..	Azamgarh
67-मऊ	41910	18573	60483	..	2669	..	Mau
68-बलिया	28612	5141	33753	..	846	..	Ballia
आजमगढ़ मण्डल	**145820**	**77334**	**223154**	**..**	**16677**	**..**	**Azamgarh Division**
69-जौनपुर	57313	10875	68188	..	13591	..	Jaunpur
70-गाजीपुर	44215	29000	73215	..	4256	..	Ghazipur
71-चन्दौली	33937	4370	38307	..	975	..	Chandauli
72-वाराणसी	75167	5507	80674	..	3254	..	Varanasi
वाराणसी मण्डल	**210632**	**49752**	**260384**	**..**	**22076**	**..**	**Varanasi Division**
73-संतरविदास नगर	20065	1193	21258	..	1678	..	SantravidasNagar
74-मिर्जापुर	41105	5583	46688	..	1238	..	Mirzapur
75-सोनभद्र	115054	5720	120774	..	566	..	Sonbhadra
विन्ध्याचल मण्डल	**176224**	**12496**	**188720**	**..**	**3482**	**..**	**Vindhyachal Division**
1. पश्चिमी सम्भाग	947143	529364	1476507	..	12543	..	Western Region
2. केन्द्रीय सम्भाग	662492	317058	979550	..	6344	..	Central Region
3. बुन्देलखण्ड सम्भाग	326923	58375	385298	..	1134	..	Bundelkhand Region
4. पूर्वी सम्भाग	1493091	418318	1911409	..	67041	..	Eastern Region
उत्तर प्रदेश	**3429649**	**1323115**	**4752764**	**..**	**87062**	**..**	**Uttar pradesh**

अनुवद्ध..... Contd.....

12.6 - उ0प्र0 में जिलेवार कृषि उपकरण तथा यंत्र

Districtwise Agricultural Machinery & Implements in U.P.

(सं0 में) (In No.)

वर्ष/जिला/मण्डल/क्षेत्र	ट्रैक्टरों की संख्या	प्रति हजार हे0सकल बोये गये क्षेत्रफल पर ट्रैक्टरों की संख्या	बैलगाड़ी	सिंचाई के लिए पम्पसेट	सिंचाई के लिए विद्युत पम्पसेट	Year/District/Division / Region
	No. of Tractors	No. of Tractors per1000 Hect. gross area Sown	Bullock Carts	pumpsets for irrigation	Electric pump-sets for irrigation	
1	8	9	10	11	12	1
1961	7139	1	2122234	8408	2969	1961
1966	10139	1	2145713	28146	10197	1966
1972	27650	2	2230879	205795	106142	1972
1978	71411	4	2261336	487004	172327	1978
1982	140821	8	2178583	818863	277370	1982
1988	230086	13	2140375	1333309	362394	1988
1993	346662	20	2095546	1900671	380686	1993
1997	466307	19	1562383	2312113	422322	1997
2003	733154	29	1562383	2312113	422322	2003
1-सहारनपुर	34613	81	32277	57224	23129	Saharanpur
2-मुजफ्फरनगर	38772	81	62540	50364	30046	Muzaffarnagar
3-शामली	**	**	**	**	**	Shamli
सहारनपुर मण्डल	**73385**	**81**	**94817**	**107588**	**53175**	**Saharanpur div.**
4-बिजनौर	22606	50	61047	47325	22007	Bijnor
5-मुरादाबाद	22190	40	46760	75949	5831	Moradabad
6-संभल	**	**	**	**	**	Sambhal
7-रामपुर	11439	32	18561	57737	3400	Rampur
8-अमरोहा	14016	54	42569	52980	11200	Amroha
मुरादाबाद मण्डल	**70251**	**43**	**168937**	**233991**	**42438**	**Moradabad Div.**
9-मेरठ	17520	57	27159	24688	14166	Meerut
10-बागपत	12129	69	35203	5556	11896	Baghpat
11-गाजियाबाद	12380	48	21668	21896	10274	Ghaziabad
12-हापुड़	**	**	**	**	**	Hapur
13-गौतमबुद्ध नगर	6366	48	8667	24837	4463	G. B. Nagar
14-बुलन्दशहर	13874	27	56792	22084	24583	Bulandshahar
मेरठ मण्डल	**62269**	**45**	**149489**	**99061**	**65382**	**Meerut Div.**
15-मथुरा	20620	51	8187	36737	4200	Mathura
16-आगरा	12877	32	294	94151	5707	Agra
17-फिरोजाबाद	6446	23	1635	21297	8435	Firozabad
18-मैनपुरी	4737	17	5539	23078	4866	Mainpuri
आगरा मण्डल	**44680**	**33**	**15655**	**175263**	**23208**	**Agra Div.**
19-अलीगढ़	18245	37	20841	36422	14711	Aligarh
20-हाथरस	5492	24	3768	16359	8578	Hathras
21-एटा	8345	16	37371	37503	5852	Etah
22-कासगंज	**	**	**	**	**	Kasganj
अलीगढ़ मण्डल	**32082**	**26**	**61980**	**90284**	**29141**	**Aligarh Div.**
23-बदायूँ	14864	21	53724	69950	8287	Badaun
24-बरेली	15243	28	24396	73258	1323	Bareilly
25-पीलीभीत	14249	36	13523	38469	3932	Pilibhit
26-शाहजहॉपुर	13129	23	23409	70920	6278	Shahjahanpur
बरेली मण्डल	**57485**	**26**	**115052**	**252597**	**19820**	**Bareilly Div.**

अनुवद्ध.....
Contd.....

12.6 - उ0प्र0 में जिलेवार कृषि उपकरण तथा यंत्र

Districtwise Agricultural Machinery & Implements in U.P.

(सं0 में) (In No.)

वर्ष/जिला/मण्डल/क्षेत्र	ट्रैक्टरों की संख्या	प्रति हजार हे0सकल बोये गये क्षेत्रफल पर ट्रैक्टरों की संख्या	बैलगाड़ी	सिंचाई के लिए पम्पसेट	सिंचाई के लिए विद्युत पम्पसेट	Year/District/Division / Region
	No. of Tractors	No. of Tractors per1000 Hect. gross area Sown	Bullock Carts	pumpsets for irrigation	Electric pump-sets for irrigation	
1	8	9	10	11	12	1
27-खीरी	19094	27	49197	66270	4315	kheri
28-सीतापुर	14207	22	35572	54760	1566	Sitapur
29-हरदोई	7764	12	30322	49997	954	Hardoi
30-उन्नाव	11154	24	29984	40377	2174	Unnao
31-लखनऊ	9662	46	1728	28932	7201	Lucknow
32-रायबरेली	12411	30	17172	34854	6467	Raebareli
लखनऊ मण्डल	**74292**	**24**	**163975**	**275190**	**22677**	**Lucknow Division**
33-फर्रूखाबाद	5471	25	7830	33658	4525	Farrukhabad
34-कन्नौज	6526	29	6025	29577	3385	Kannauj
35-इटावा	3896	8	3055	10505	2211	Etawah
36-औरैया	3690	0	3394	13616	379	Auraiya
37-कानपुर देहात	6364	20	10670	19047	1360	Kanpur Dehat
38-कानपुर नगर	6182	24	7095	19347	2109	Kanpur Nagar
कानपुर मण्डल	**32129**	**22**	**38069**	**125750**	**13969**	**Kanpur Division**
39-जालौन	15710	36	9890	10421	356	Jalaun
40-झाँसी	12306	26	20761	29277	1565	Jhansi
41-ललितपुर	7675	20	21101	32437	224	Lalitpur
झाँसी मण्डल	**35691**	**28**	**51752**	**72135**	**2145**	**Jhansi Division**
42-हमीरपुर	11757	33	19985	12388	481	Hamirpur
43-महोबा	7034	24	23902	18424	151	Mahoba
44-बाँदा	5199	12	43328	13496	833	Banda
45-चित्रकूट	2752	14	12018	8730	758	Chitrakoot
चित्रकूट धाम मण्डल	**26742**	**21**	**99233**	**53038**	**2223**	**Chitrakoot Dham Div.**
46-फतेहपुर	6620	16	19367	25272	5334	Fatehpur
47-प्रतापगढ़	7089	22	208	23276	2511	Pratapgarh
48-कौशाम्बी	2278	13	539	11238	1627	Kaushambi
49-प्रयागराज	14150	27	183	23708	9270	Prayagraj
प्रयागराज मण्डल	**30137**	**21**	**20297**	**83494**	**18742**	**Prayagraj Division**
50-बाराबंकी	13202	26	2421	65380	1315	Barabanki
51-अयोध्या	8246	41	395	17953	7895	Ayodhya
52-अम्बेडकरनगर	11773	42	49	38412	7186	AmbedkarNagar
53-सुल्तानपुर	11207	26	878	34513	8372	Sultanpur
54-अमेठी	**	**	**	**	**	Amethi
अयोध्या मण्डल	**44428**	**31**	**3743**	**156258**	**24768**	**Ayodhya Division**

अनुवद्ध..... Contd.....

12.6 - उ0प्र0 में जिलेवार कृषि उपकरण तथा यंत्र

Districtwise Agricultural Machinery & Implements in U.P.

(सं0 में) **(In No.)**

वर्ष/जिला/मण्डल/क्षेत्र	ट्रैक्टरों की संख्या	प्रति हजार हे0सकल बोये गये क्षेत्रफल पर ट्रैक्टरों की संख्या	बैलगाड़ी	सिंचाई के लिए पम्पसेट	सिंचाई के लिए विद्युत पम्पसेट	Year/District/Division / Region
	No. of Tractors	No. of Tractors per1000 Hect. gross area Sown	Bullock Carts	pumpsets for irrigation	Electric pump-sets for irrigation	
1	8	9	10	11	12	1
55-बहराइच	5041	10	16257	37114	560	Bahraich
56-श्रावस्ती	2371	12	10929	30193	914	Shrawasti
57-बलरामपुर	6530	22	13243	30792	311	Balrampur
58-गोण्डा	9460	21	9914	64791	7056	Gonda
देवीपाटन मण्डल	**23402**	**16**	**50343**	**162890**	**8841**	**Devipatan Division**
59-सिद्धार्थनगर	8405	24	1419	37444	261	SiddharthNagar
60-बस्ती	9420	31	1661	41033	2621	Basti
61-संतकबीरनगर	4350	21	1423	19060	502	SantkabirNagar
बस्ती मण्डल	**22175**	**26**	**4503**	**97537**	**3384**	**Basti Division**
62-महराजगंज	9717	27	4142	43133	544	Maharajganj
63-गोरखपुर	10001	26	2179	42655	2238	Gorakhpur
64-कुशीनगर	12598	37	3493	36215	157	KushiNagar
65-देवरिया	3688	11	1338	34486	1786	Deoria
गोरखपुर मण्डल	**36004**	**25**	**11152**	**156489**	**4725**	**GorakhpurDivision**
66-आजमगढ़	12364	25	212	43338	19716	Azamgarh
67-मऊ	4592	22	265	10004	6954	Mau
68-बलिया	4561	13	130	20465	6287	Ballia
आजमगढ़ मण्डल	**21517**	**20**	**607**	**73807**	**32957**	**Azamgarh Division**
69-जौनपुर	9767	22	396	30801	15870	Jaunpur
70-गाजीपुर	9522	23	240	17694	15194	Ghazipur
71-चन्दौली	6078	25	132	7937	4381	Chandauli
72-वाराणसी	4269	27	123	7632	11310	Varanasi
वाराणसी मण्डल	**29636**	**24**	**891**	**64064**	**46755**	**Varanasi Division**
73-संतरविदास नगर	2520	26	21	2893	4938	SantravidasNagar
74-मिर्जापुर	8555	28	79	18159	2729	Mirzapur
75-सोनभद्र	5774	20	62	11625	213	Sonbhadra
विन्ध्याचल मण्डल	**16849**	**24**	**162**	**32677**	**7880**	**Vindhyachal Division**
1. पश्चिमी सम्भाग	359735	37	626234	1046140	243664	Western Region
2. केन्द्रीय सम्भाग	106660	23	203528	404236	32795	Central Region
3. बुन्देलखण्ड सम्भाग	62433	24	150985	125173	4368	Bundelkhand Region
4. पूर्वी सम्भाग	204326	24	69910	736564	141495	Eastern Region
उत्तर प्रदेश	**733154**	**29**	**1050657**	**2312113**	**422322**	**Uttar pradesh**

** मातृ जनपद में सम्मिलित

** Included in Mother District

नोटः-पशुगणना वर्ष 2003 के पश्चात ट्रैक्टरों की संख्या, बैलगाड़ी, सिंचाई के लिए पम्पसेट, सिंचाई के लिए विद्युत पम्पसेट की गणना नही हुयी है।

Note:- Not available data after year 2003 about No.of Tractor,Bullock Carts, Pumpsets for Irrigation,Electric Pumpsets for Irrigation.

स्रोत-पशुगणना, उ0प्र0

Source-Cattle Census,U.P.

12- कृषि / Agriculture

12.7 उ0प्र0 में कृषि उत्पादन के परिमाण सूचकांक

Volume Indices of Agricultural Production in U.P.

कृषि वर्ष / Agr. Year (2011-12=100)

वस्तु	प्रतिशत भार	2011-12में उत्पादन (हजार कु0)	परिणाम सूचकांक (volume Indices)			Commodities
	Percentage weight	Production in 2011-12 (Th. M.T.)	**2017-18F**	**2018-19 P**	**2019-20 Q**	
1	2	3	4	5	6	1
1. खाद्यान्न	**503.42**	-	100.48	107.58	118.04	**1. FOOD GRAINS**
(क) अनाज	**442.81**	-	101.75	109.24	120.62	**(a) Cereals**
1. गेहूं	256.15	30293.00	105.24	108.08	119.53	1 Wheat
2. चावल	162.35	21033.60	94.66	110.86	121.43	2 Paddy
3. जौ	3.44	403.70	99.88	112.81	129.58	3 Barley
4. मक्का	9.31	1308.30	122.18	116.66	137.9	4 Maize
5. ज्वार	1.85	212.50	100.99	86.26	106.64	5 Jowar
6. बाजरा	9.66	1632.90	109.90	108.97	118.76	6 Bajara
7. सावां	0.02	4.60	82.61	41.30	89.13	8 Sawan
8. छोटे अनाज	0.02	3.60	63.89	75.00	52.78	9 Small Millets
(ख). दालें	**60.61**	-	91.19	95.48	99.23	**(b) Pulses**
1. अरहर	9.59	333.80	99.28	81.52	83.64	1 Arhar
2. उर्द	11.85	371.20	84.59	87.63	66.03	2 Urad
3. मूंग	1.33	45.80	100.22	121.62	116.38	3 Moong
4. मसूर	11.98	505.20	98.57	96.67	89.73	4 Masoor
5. चना	17.86	683.50	84.67	106.45	124.54	5 Gram
6. मटर	8.00	463.40	93.22	93.22	121.99	6 Peas
(ग) पशु चारा	**103.67**	-	126.05	126.09	129.66	**C-Cattle Feed**
1. भूसा	80.88	138357.94	133.65	133.7	138.27	1 Bhusa
2. चारा	22.79	34501.80	97.07	97.07	97.07	2 Fodder
2. नकदी फसलें	**392.92**	-	148.84	149.26	148.77	**2. Cash Crops**
(क)फल एवं सब्जी	**169.10**	-	144.99	145.33	146.53	**(a)Fruits&Vegetables**
1. लीची	0.03	1.40	2604.29	2628.57	2735.71	1 Litchi
2. केला	0.82	104.40	3038.63	3086.78	3191.67	2 Banana
3. आम	53.00	3840.80	118.51	119.21	123.27	3 Mango
4. रेशेदार फल	0.02	1.40	1122.14	1164.29	1364.29	4 Citrus Fruits
5. पपीता	0.12	12.30	787.24	848.78	886.18	5 Papaya
6.अमरूद	1.62	251.50	369.16	372.29	384.97	6 Guava
7.आँवला/अनोला	2.82	332.30	115.65	115.77	119.71	7 Amla/Anola
8. टमाटर	1.96	265.30	317.23	318.14	321.1	8 Tomato
9. आलू	59.64	14125.10	110.13	108.48	99.15	9 Potato
10. शकरकंद	1.34	226.00	101.59	102.08	107.57	10 Sweet Potato
11. प्याज	2.29	383.50	114.64	114.84	115.93	11 Onion
12.बन्दगोभी	0.29	62.60	483.98	491.37	534.98	12 Cabbage
13.फूल गोभी	1.16	205.70	194.85	195.96	202.67	13 Cauli Flower
14. ओकरा (भिन्डी)	1.26	136.00	225.95	227.79	235.51	14 Okra
15.बैगन	0.55	90.80	303.30	318.61	329.41	15 Brinjal
16.हरी मटर	12.78	1602.80	156.69	158.15	163.53	16 Green Peas

12.7 उ0प्र0 में कृषि उत्पादन के परिमाण सूचकांक

Volume Indices of Agricultural Production in U.P.

कृषि वर्ष / Agr. Year (2011-12=100)

वस्तु	प्रतिशत भार	2011-12में उत्पादन (हजार कु0)	परिणाम सूचकांक (volume Indices)			Commodities
	Percentage weight	Production in 2011-12 (Th. M.T.)	**2017-18F**	**2018-19 P**	**2019-20 Q**	
1	2	3	4	5	6	1
17.करेला	0.18	23.30	340.34	352.36	367.38	17Bittergourd
18.लौकी	0.85	165.90	257.87	261.78	293.19	18Bottlegourd
19.गाजर	0.37	71.60	224.65	230.31	238.69	19Carrot
20.खरबूजा	3.55	570.20	96.22	97.60	100.63	20Muskmelon
21.घुंइया	0.78	114.20	146.51	147.20	153.85	21Arvi
22.तोरई	0.72	112.00	284.04	287.68	310.36	22Torail/Ridgegourd
23.परवल/कुंदरू	0.19	28.30	202.08	207.42	230.04	23Parval/Littlegourd
24.मूली	0.23	65.50	229.42	235.27	253.13	24Radish
25.कद्दू	0.67	148.80	248.02	251.01	259.88	25Pumpkin
26.तरबूज	1.53	392.40	157.91	161.45	174.80	26Watermilon
(ख) गन्ना	**179.63**	107159.50	165.21	167.71	167.57	**(b) Sugar Cane**
(ग) तिलहन	**33.74**	-	97.77	95.68	77.46	**(c)Oil Seeds**
1. लाही सरसों	27.01	1138.90	97.57	98.05	77.79	1 Mustard&Rapeseeds
2. अलसी	1.03	55.00	97.64	32.18	33.82	2 Lin seeds
3. तिल	3.05	82.80	107.49	89.25	79.11	3 Seesamum
4. मूँगफली	2.21	92.30	96.53	108.78	95.77	4 Ground Nuts
5. सोयाबीन	0.33	22.10	49.77	90.20	49.77	5 Soya been
6. सूरजमुखी	0.11	6.10	47.54	22.95	77.05	6 Sun flower
(घ) अन्य	**10.45**	-	94.49	68.76	92.11	**(d) Others**
1. मिर्चा	0.51	10.30	232.04	233.01	240.78	1 Dry Chilly
2. हल्दी	0.20	5.60	100.00	101.79	116.07	2 Turmeric
3. लहसुन	2.10	202.80	111.00	111.29	116.91	4 Garlic
4. धनिया	0.10	4.40	88.64	88.64	93.18	5 Corriander
5. अदरक	0.06	2.80	160.71	160.71	178.57	6 Ginger
6. तम्बाकू	7.32	247.70	79.77	42.79	73.92	3 Tobacco
7. अफीम	0.01	0.008	17.50	66.25	5.00	9 Opium
8. रूई	0.13	2.10	90.48	95.24	61.90	7 Cotton
9. सनई (रेशा)	0.02	0.60	66.67	50.00	83.33	8 Hemp/Fibers
सामान्य सूचकांक	**1000**	-	**122.13**	**125.88**	**131.32**	**GENERAL INDEX**

Q- त्वरित अनुमान * अनन्तिम अनुमान

13- सिंचाई / Irrigation

13.1-(अ) उ0प्र0 में विभिन्न साधनों द्वारा जिलेवार शुद्ध सिंचित क्षेत्रफल (हे0में)

District wise Net Area Irrigated by Different Sources in U.P.

(क्षेत्रफल हेक्टेयर में) **(Area in hect.)**

वर्ष/जिला/मण्डल/क्षेत्र	नहरें	नलकूप एवं कूप	तालाब झील एवं पोखर	अन्य साधन	योग	शुद्ध बोये गये क्षेत्र से शुद्ध सिंचित क्षेत्रफल का प्रतिशत	Year / District / Division / Region
	Canals	Tubewells & Wells	Tanks & Lakes	Other Sources	Total	Percentage of Net Irrigated Area to Net Area Sown	
1	2	3	4	5	6	7	1
2011-12	2554554	11009249	98710	146233	13808746	83.1	2011-12
2012-13	2541070	11215639	115775	56032	13928516	84.1	2012-13
2013-14	2556870	11291484	118910	59723	14026987	84.8	2013-14
2014-15	2481854	11657023	183647	66914	14389438	81.8	2014-15
2015-16	2165995	11915865	66695	82891	14231446	86.4	2015-16
2016-17	2212906	11951920	75628	96411	14336865	86.6	2016-17
1-सहारनपुर	30448	228688	0	0	259136	96.5	Saharanpur
2-मुजफ्फरनगर	55441	158186	1	0	213628	99.1	Muzaffarnagar
3-शामली	6112	99881	0	0	105993	100.0	Shamli
सहारनपुर मण्डल	**92001**	**486755**	**1**	**0**	**578757**	**98.1**	**Saharanpur div.**
4-बिजनौर	8901	316990	48	664	326603	97.8	Bijnor
5-मुरादाबाद	1438	165340	210	1077	168065	97.1	Moradabad
6-संभल	0	169809	3	10655	180467	93.7	Sambhal
7-रामपुर	94	183191	0	501	183786	98.1	Rampur
8-अमरोहा	0	171998	0	70	172068	98.3	Amroha
मुरादाबाद मण्डल	**10433**	**1007328**	**261**	**12967**	**1030989**	**97.1**	**Moradabad Div.**
9-मेरठ	29353	167055	0	0	196408	100.0	Meerut
10-बागपत	1683	105624	0	0	107307	100.0	Baghpat
11-गाजियाबाद	6157	45076	0	0	51233	100.0	Ghaziabad
12-हापुड़	5604	81408	0	0	87012	100.0	Hapur
13-गौतमबुद्ध नगर	8814	44057	0	0	52871	100.0	G. B. Nagar
14-बुलन्दशहर	20033	279085	0	68	299186	100.0	Bulandshahar
मेरठ मण्डल	**71644**	**722305**	**0**	**68**	**794017**	**100.0**	**Meerut Div.**
15-मथुरा	101465	165529	0	0	266994	99.9	Mathura
16-आगरा	19026	225003	23	20	244072	94.1	Agra
17-फिरोजाबाद	17719	148269	15	0	166003	93.8	Firozabad
18-मैनपुरी	49903	147282	0	0	197185	99.9	Mainpuri
आगरा मण्डल	**188113**	**686083**	**38**	**20**	**874254**	**97.0**	**Agra Div.**
19-अलीगढ़	23062	280370	0	0	303432	99.3	Aligarh
20-हाथरस	11234	135464	0	0	146698	98.3	Hathras
21-एटा	10659	182652	0	2016	195327	98.6	Etah
22-कासगंज	13580	127872	0	489	141941	98.9	Kasganj
अलीगढ़ मण्डल	**58535**	**726358**	**0**	**2505**	**787398**	**98.9**	**Aligarh Div.**
23-बदायूँ	8	306416	8	15537	321969	92.8	Badaun
24-बरेली	13135	287138	131	8500	308904	94.6	Bareilly
25-पीलीभीत	23559	206074	13	12	229658	98.5	Pilibhit
26-शाहजहाँपुर	1689	333382	13	9631	344715	94.5	Shahjahanpur
बरेली मण्डल	**38391**	**1133010**	**165**	**33680**	**1205246**	**94.8**	**Bareilly Div.**

अनुवद्ध.....

13- सिंचाई / Irrigation

13.1-(अ) उ0प्र0 में विभिन्न साधनों द्वारा जिलेवार शुद्ध सिंचित क्षेत्रफल (हे0में)

District wise Net Area Irrigated by Different Sources in U.P.

(क्षेत्रफल हेक्टेयर में) **(Area in hect.)**

वर्ष/जिला/मण्डल/क्षेत्र	नहरें	नलकूप एवं कूप	तालाब झील एवं पोखर	अन्य साधन	योग	शुद्ध बोये गये क्षेत्र से शुद्ध सिंचित क्षेत्रफल का प्रतिशत	Year / District / Division / Region
	Canals	Tubewells & Wells	Tanks & Lakes	Other Sources	Total	Percentage of Net Irrigated Area to Net Area Sown	
1	2	3	4	5	6	7	1
27-खीरी	16604	442074	0	0	458678	94.5	kheri
28-सीतापुर	9529	390107	90	47	399773	90.7	Sitapur
29-हरदोई	36250	339589	37	0	375876	89.1	Hardoi
30-उन्नाव	59512	235387	87	0	294986	93.7	Unnao
31-लखनऊ	19347	107803	4	0	127154	94.7	Lucknow
32-रायबरेली	79617	123771	0	23	203411	90.6	Raebareli
लखनऊ मण्डल	**220859**	**1638731**	**218**	**70**	**1859878**	**92.0**	**Lucknow Division**
33-फर्रूखाबाद	553	168442	0	0	168995	97.4	Farrukhabad
34-कन्नौज	5954	140393	0	0	146347	94.5	Kannauj
35-इटावा	57130	78392	19	0	135541	91.2	Etawah
36-औरैया	47620	82436	29	6	130091	89.6	Auraiya
37-कानपुर देहात	43630	115368	34	4	159036	72.9	Kanpur Dehat
38-कानपुर नगर	31036	102708	50	0	133794	70.0	Kanpur Nagar
कानपुर मण्डल	**185923**	**687739**	**132**	**10**	**873804**	**84.7**	**Kanpur Division**
39-जालौन	149009	111738	1295	71	262113	76.1	Jalaun
40-झाँसी	92408	124889	8048	41	225386	72.3	Jhansi
41-ललितपुर	55104	139342	17152	12833	224431	76.0	Lalitpur
झाँसी मण्डल	**296521**	**375969**	**26495**	**12945**	**711930**	**74.8**	**Jhansi Division**
42-हमीरपुर	30983	152705	4908	16	188612	65.2	Hamirpur
43-महोबा	19235	60343	10182	833	90593	42.4	Mahoba
44-बाँदा	70094	116224	1370	577	188265	54.5	Banda
45-चित्रकूट	4316	79291	284	534	84425	53.3	Chitrakoot
चित्रकूट धाम मण्डल	**124628**	**408563**	**16744**	**1960**	**551895**	**54.8**	**Chitrakoot Dham Div.**
46-फतेहपुर	39271	176892	110	51	216324	75.0	Fatehpur
47-प्रतापगढ़	66190	141702	0	0	207892	91.0	Pratapgarh
48-कौशाम्बी	12416	83736	0	0	96152	77.9	Kaushambi
49-प्रयागराज	148702	157158	2334	741	308935	87.7	Prayagraj
प्रयागराज मण्डल	**266579**	**559488**	**2444**	**792**	**829303**	**83.6**	**Prayagraj Division**
50-बाराबंकी	56032	191446	55	66	247599	93.7	Barabanki
51-अयोध्या	19602	146008	2	404	166016	92.4	Ayodhya
52-अम्बेडकरनगर	9067	156142	0	13	165222	95.1	AmbedkarNagar
53-सुल्तानपुर	22027	131258	0	0	153285	85.9	Sultanpur
54-अमेठी	56778	76124	0	0	132902	89.7	Amethi
अयोध्या मण्डल	**163506**	**700978**	**57**	**483**	**865024**	**91.6**	**Ayodhya Division**

अनुवद्ध.....

13- सिंचाई / Irrigation

13.1-(अ) उ0प्र0 में विभिन्न साधनों द्वारा जिलेवार शुद्ध सिंचित क्षेत्रफल (हे0में)

District wise Net Area Irrigated by Different Sources in U.P.

(क्षेत्रफल हेक्टेयर में) **(Area in hect.)**

वर्ष/जिला/मण्डल/क्षेत्र	नहरें	नलकूप एवं कूप	तालाब झील एवं पोखर	अन्य साधन	योग	शुद्ध बोये गये क्षेत्र से शुद्ध सिंचित क्षेत्रफल का प्रतिशत	Year / District / Division / Region
	Canals	Tubewells & Wells	Tanks & Lakes	Other Sources	Total	Percentage of Net Irrigated Area to Net Area Sown	
1	2	3	4	5	6	7	1
55-बहराइच	4720	208167	1305	5893	220085	66.2	Bahraich
56-श्रावस्ती	0	68400	2	0	68402	55.9	Shrawasti
57-बलरामपुर	2823	88075	4876	2857	98631	45.6	Balrampur
58-गोण्डा	324	249738	0	120	250182	88.9	Gonda
देवीपाटन मण्डल	**7867**	**614380**	**6183**	**8870**	**637300**	**66.9**	**Devipatan Division**
59-सिद्धार्थनगर	7884	161604	9750	302	179540	78.7	SiddharthNagar
60-बस्ती	0	186386	2	100	186488	93.9	Basti
61-संतकबीरनगर	3183	95907	57	205	99352	87.1	SantkabirNagar
बस्ती मण्डल	**11067**	**443897**	**9809**	**607**	**465380**	**86.0**	**Basti Division**
62-महराजगंज	11146	158645	760	63	170614	85.7	Maharajganj
63-गोरखपुर	2574	201236	940	430	205180	86.2	Gorakhpur
64-कुशीनगर	38586	146593	6	4073	189258	87.3	KushiNagar
65-देवरिया	6768	179856	0	0	186624	95.0	Deoria
गोरखपुर मण्डल	**59074**	**686330**	**1706**	**4566**	**751676**	**88.4**	**GorakhpurDivision**
66-आजमगढ़	37327	240482	7	12	277828	97.0	Azamgarh
67-मऊ	8605	107956	0	0	116561	96.6	Mau
68-बलिया	21291	156992	12	0	178295	82.2	Ballia
आजमगढ़ मण्डल	**67223**	**505430**	**19**	**12**	**572684**	**91.8**	**Azamgarh Division**
69-जौनपुर	55005	185853	5	28	240891	87.2	Jaunpur
70-गाजीपुर	46417	182097	0	17	228531	88.3	Ghazipur
71-चन्दौली	103585	10164	900	2419	117068	91.6	Chandauli
72-वाराणसी	9816	80471	0	17	90304	89.5	Varanasi
वाराणसी मण्डल	**214823**	**458585**	**905**	**2481**	**676794**	**88.6**	**Varanasi Division**
73-संतरविदास नगर	11491	46184	0	0	57675	85.2	SantravidasNagar
74-मिर्जापुर	79523	56227	7655	7566	150971	72.3	Mirzapur
75-सोनभद्र	44705	7580	2796	6809	61890	32.3	Sonbhadra
विन्ध्याचल मण्डल	**135719**	**109991**	**10451**	**14375**	**270536**	**57.8**	**Vindhyachal Division**
1. पश्चिमी सम्भाग	570374	5231502	513	49246	5851635	96.9	Western Region
2. केन्द्रीय सम्भाग	390828	2225145	467	191	2616631	87.7	Central Region
3. बुन्देलखण्ड सम्भाग	421149	784532	43239	14905	1263825	64.5	Bundelkhand Region
4. पूर्वी सम्भाग	830555	3710741	31409	32069	4604774	82.5	Eastern Region
उत्तर प्रदेश	**2212906**	**11951920**	**75628**	**96411**	**14336865**	**86.6**	**Uttar Pradesh**

स्रोत-कृषि निदेशालय, उ0प्र0 Source:- Directorate of Agriculture ,U.P

13- सिंचाई / Irrigation

13.1(ब)- उ0प्र0 में विभिन्न साधनों द्वारा जिलेवार शुद्ध सिंचित क्षेत्रफल (हे0में)

District wise Net Area Irrigated by Different Sources in U.P.

(क्षेत्रफल हेक्टेयर में) **(Area in hect.)**

वर्ष/जिला/मण्डल/क्षेत्र	नहरें	नलकूप एवं कूप	तालाब झील एवं पोखर	अन्य साधन	योग	शुद्ध बोये गये क्षेत्र से शुद्ध सिंचित क्षेत्रफल का प्रतिशत	Year / District / Division / Region
	Canals	Tubewells & Wells	Tanks & Lakes	Other Sources	Total	Percentage of Net Irrigated Area to Net Area Sown	
1	2	3	4	5	6	7	1
2011-12	2554554	11009249	98710	146233	13808746	83.1	2011-12
2012-13	2541070	11215639	115775	56032	13928516	84.1	2012-13
2013-14	2556870	11291484	118910	59723	14026987	84.8	2013-14
2014-15	2481854	11657023	183647	66914	14389438	81.8	2014-15
2015-16	2165995	11915865	66695	82891	14231446	86.4	2015-16
2016-17	2212906	11951920	75628	96411	14336865	86.6	2016-17
2017-18	2173792	11980195	76265	102000	14332252	86.6	2017-18
1-सहारनपुर	30971	228223	0	0	259194	96.5	Saharanpur
2-मुजफ्फरनगर	55441	160098	1	0	215540	100.0	Muzaffarnagar
3-शामली	6112	99881	0	0	105993	100.0	Shamli
सहारनपुर मण्डल	**92524**	**488202**	**1**	**0**	**580727**	**98.4**	**Saharanpur div.**
4-बिजनौर	8631	317334	48	910	326923	97.8	Bijnor
5-मुरादाबाद	1438	165629	210	912	168189	97.1	Moradabad
6-संभल	0	168963	2	11053	180018	93.5	Sambhal
7-रामपुर	94	183262	0	501	183857	98.1	Rampur
8-अमरोहा	0	172213	0	30	172243	98.3	Amroha
मुरादाबाद मण्डल	**10163**	**1007401**	**260**	**13406**	**1031230**	**97.0**	**Moradabad Div.**
9-मेरठ	29269	167139	0	0	196408	100.0	Meerut
10-बागपत	1730	105754	0	0	107484	100.0	Baghpat
11-गाजियाबाद	5413	45530	0	0	50943	100.0	Ghaziabad
12-हापुड़	6897	80611	0	0	87508	100.0	Hapur
13-गौतमबुद्ध नगर	8814	44057	0	0	52871	100.0	G. B. Nagar
14-बुलन्दशहर	15056	283922	0	0	298978	100.0	Bulandshahar
मेरठ मण्डल	**67179**	**727013**	**0**	**0**	**794192**	**100.0**	**Meerut Div.**
15-मथुरा	101931	164478	0	0	266409	99.9	Mathura
16-आगरा	19426	224578	23	20	244047	94.1	Agra
17-फिरोजाबाद	18174	147838	0	0	166012	93.9	Firozabad
18-मैनपुरी	50303	147763	0	0	198066	99.9	Mainpuri
आगरा मण्डल	**189834**	**684657**	**23**	**20**	**874534**	**97.1**	**Agra Div.**
19-अलीगढ़	22723	281319	0	0	304042	99.6	Aligarh
20-हाथरस	11234	135531	0	0	146765	98.3	Hathras
21-एटा	9094	181340	50	2648	193132	97.6	Etah
22-कासगंज	13567	127550	0	716	141833	98.8	Kasganj
अलीगढ़ मण्डल	**56618**	**725740**	**50**	**3364**	**785772**	**98.7**	**Aligarh Div.**
23-बदायूँ	8	306425	7	15537	321977	92.8	Badaun
24-बरेली	13135	283409	131	12229	308904	94.6	Bareilly
25-पीलीभीत	22870	202759	13	12	225654	98.6	Pilibhit
26-शाहजहाँपुर	1689	333809	13	9204	344715	94.5	Shahjahanpur
बरेली मण्डल	**37702**	**1126402**	**164**	**36982**	**1201250**	**94.8**	**Bareilly Div.**

अनुवद्ध.....

13- सिंचाई / Irrigation

13.1(ब)- उ0प्र0 में विभिन्न साधनों द्वारा जिलेवार शुद्ध सिंचित क्षेत्रफल (हे0में)

District wise Net Area Irrigated by Different Sources in U.P.

(क्षेत्रफल हेक्टेयर में) **(Area in hect.)**

वर्ष/जिला/मण्डल/क्षेत्र	नहरें	नलकूप एवं कूप	तालाब झील एवं पोखर	अन्य साधन	योग	शुद्ध बोये गये क्षेत्र से शुद्ध सिंचित क्षेत्रफल का प्रतिशत	Year / District / Division / Region
	Canals	Tubewells & Wells	Tanks & Lakes	Other Sources	Total	Percentage of Net Irrigated Area to Net Area Sown	
1	2	3	4	5	6	7	1
27-खीरी	14431	430568	0	616	445615	93.2	kheri
28-सीतापुर	9543	390047	196	41	399827	90.7	Sitapur
29-हरदोई	36399	338907	29	10	375345	89.0	Hardoi
30-उन्नाव	59494	235161	87	64	294806	93.6	Unnao
31-लखनऊ	19747	103664	4	0	123415	92.2	Lucknow
32-रायबरेली	79467	123708	0	26	203201	90.6	Raebareli
लखनऊ मण्डल	**219081**	**1622055**	**316**	**757**	**1842209**	**91.5**	**Lucknow Division**
33-फर्रूखाबाद	553	168448	0	0	169001	97.4	Farrukhabad
34-कन्नौज	6893	139627	0	0	146520	94.6	Kannauj
35-इटावा	57937	77498	21	0	135456	91.2	Etawah
36-औरैया	47808	81592	0	0	129400	89.9	Auraiya
37-कानपुर देहात	43556	115798	34	4	159392	72.9	Kanpur Dehat
38-कानपुर नगर	31036	102640	122	0	133798	70.1	Kanpur Nagar
कानपुर मण्डल	**187783**	**685603**	**177**	**4**	**873567**	**84.8**	**Kanpur Division**
39-जालौन	149189	111424	1359	133	262105	76.1	Jalaun
40-झाँसी	87866	123128	14330	46	225370	72.3	Jhansi
41-ललितपुर	56489	140392	17880	13611	228372	77.0	Lalitpur
झाँसी मण्डल	**293544**	**374944**	**33569**	**13790**	**715847**	**75.1**	**Jhansi Division**
42-हमीरपुर	21634	169186	3719	34	194573	67.7	Hamirpur
43-महोबा	9048	60730	5913	535	76226	36.9	Mahoba
44-बाँदा	57959	142837	1708	822	203326	59.0	Banda
45-चित्रकूट	4528	80546	284	683	86041	55.0	Chitrakoot
चित्रकूट धाम मण्डल	**93169**	**453299**	**11624**	**2074**	**560166**	**56.3**	**Chitrakoot Dham Div.**
46-फतेहपुर	39403	177293	110	255	217061	75.3	Fatehpur
47-प्रतापगढ़	66150	142259	0	0	208409	91.0	Pratapgarh
48-कौशाम्बी	12469	84496	0	0	96965	78.3	Kaushambi
49-प्रयागराज	148720	158272	2330	239	309561	87.8	Prayagraj
प्रयागराज मण्डल	**266742**	**562320**	**2440**	**494**	**831996**	**83.7**	**Prayagraj Division**
50-बाराबंकी	55524	192190	40	9	247763	93.7	Barabanki
51-अयोध्या	19602	145888	0	526	166016	92.4	Ayodhya
52-अम्बेडकरनगर	9067	156145	0	13	165225	95.1	AmbedkarNagar
53-सुल्तानपुर	21977	131582	0	0	153559	86.0	Sultanpur
54-अमेठी	56363	74586	0	0	130949	90.2	Amethi
अयोध्या मण्डल	**162533**	**700391**	**40**	**548**	**863512**	**91.7**	**Ayodhya Division**

अनुवद्ध.....

13- सिंचाई / Irrigation

13.1(ब)- उ0प्र0 में विभिन्न साधनों द्वारा जिलेवार शुद्ध सिंचित क्षेत्रफल (हे0में)

District wise Net Area Irrigated by Different Sources in U.P.

(क्षेत्रफल हेक्टेयर में) **(Area in hect.)**

वर्ष/जिला/मण्डल/क्षेत्र	नहरें	नलकूप एवं कूप	तालाब झील एवं पोखर	अन्य साधन	योग	शुद्ध बोये गये क्षेत्र से शुद्ध सिंचित क्षेत्रफल का प्रतिशत	Year / District / Division / Region
	Canals	Tubewells & Wells	Tanks & Lakes	Other Sources	Total	Percentage of Net Irrigated Area to Net Area Sown	
1	2	3	4	5	6	7	1
55-बहराइच	4720	208634	1535	5893	220782	66.2	Bahraich
56-श्रावस्ती	0	68400	2	0	68402	55.9	Shrawasti
57-बलरामपुर	3433	88268	4838	2424	98963	45.8	Balrampur
58-गोण्डा	211	249412	145	408	250176	88.9	Gonda
देवीपाटन मण्डल	**8364**	**614714**	**6520**	**8725**	**638323**	**66.9**	**Devipatan Division**
59-सिद्धार्थनगर	7884	163306	7950	400	179540	78.7	SiddharthNagar
60-बस्ती	0	186371	72	100	186543	94.0	Basti
61-संतकबीरनगर	2183	96590	57	502	99332	87.1	SantkabirNagar
बस्ती मण्डल	**10067**	**446267**	**8079**	**1002**	**465415**	**86.1**	**Basti Division**
62-महराजगंज	11146	158649	760	63	170618	85.7	Maharajganj
63-गोरखपुर	2174	201650	951	430	205205	86.2	Gorakhpur
64-कुशीनगर	38582	146496	111	4059	189248	87.3	KushiNagar
65-देवरिया	6768	179805	0	46	186619	95.0	Deoria
गोरखपुर मण्डल	**58670**	**686600**	**1822**	**4598**	**751690**	**88.4**	**GorakhpurDivision**
66-आजमगढ़	36699	240928	7	12	277646	97.1	Azamgarh
67-मऊ	8603	107926	0	0	116529	96.6	Mau
68-बलिया	21291	156979	10	0	178280	82.2	Ballia
आजमगढ़ मण्डल	**66593**	**505833**	**17**	**12**	**572455**	**91.8**	**Azamgarh Division**
69-जौनपुर	55009	185783	74	28	240894	87.2	Jaunpur
70-गाजीपुर	46417	182097	0	17	228531	88.3	Ghazipur
71-चन्दौली	104523	10091	450	1973	117037	91.6	Chandauli
72-वाराणसी	9816	80429	0	17	90262	89.5	Varanasi
वाराणसी मण्डल	**215765**	**458400**	**524**	**2035**	**676724**	**88.6**	**Varanasi Division**
73-संतरविदास नगर	11233	46626	0	0	57859	85.4	SantravidasNagar
74-मिर्जापुर	82019	55692	7839	7337	152887	72.5	Mirzapur
75-सोनभद्र	44209	8036	2800	6852	61897	32.2	Sonbhadra
विन्ध्याचल मण्डल	**137461**	**110354**	**10639**	**14189**	**272643**	**57.9**	**Vindhyachal Division**
1. पश्चिमी सम्भाग	567211	5226580	519	53772	5848082	96.9	Western Region
2. केन्द्रीय सम्भाग	388600	2209976	622	1025	2600223	87.4	Central Region
3. बुन्देलखण्ड सम्भाग	386713	828243	45193	15864	1276013	65.5	Bundelkhand Region
4. पूर्वी सम्भाग	831268	3715396	29931	31339	4607934	82.5	Eastern Region
उत्तर प्रदेश	**2173792**	**11980195**	**76265**	**102000**	**14332252**	**86.6**	**Uttar Pradesh**

स्रोत-कृषि निदेशालय, उ0प्र0 Source:- Directorate of Agriculture ,U.P

उत्तर प्रदेश में विभिन्न साधनों द्वारा शुद्ध सिंचित क्षेत्रफल

Net Area Irrigated by Different Sources in U.P.

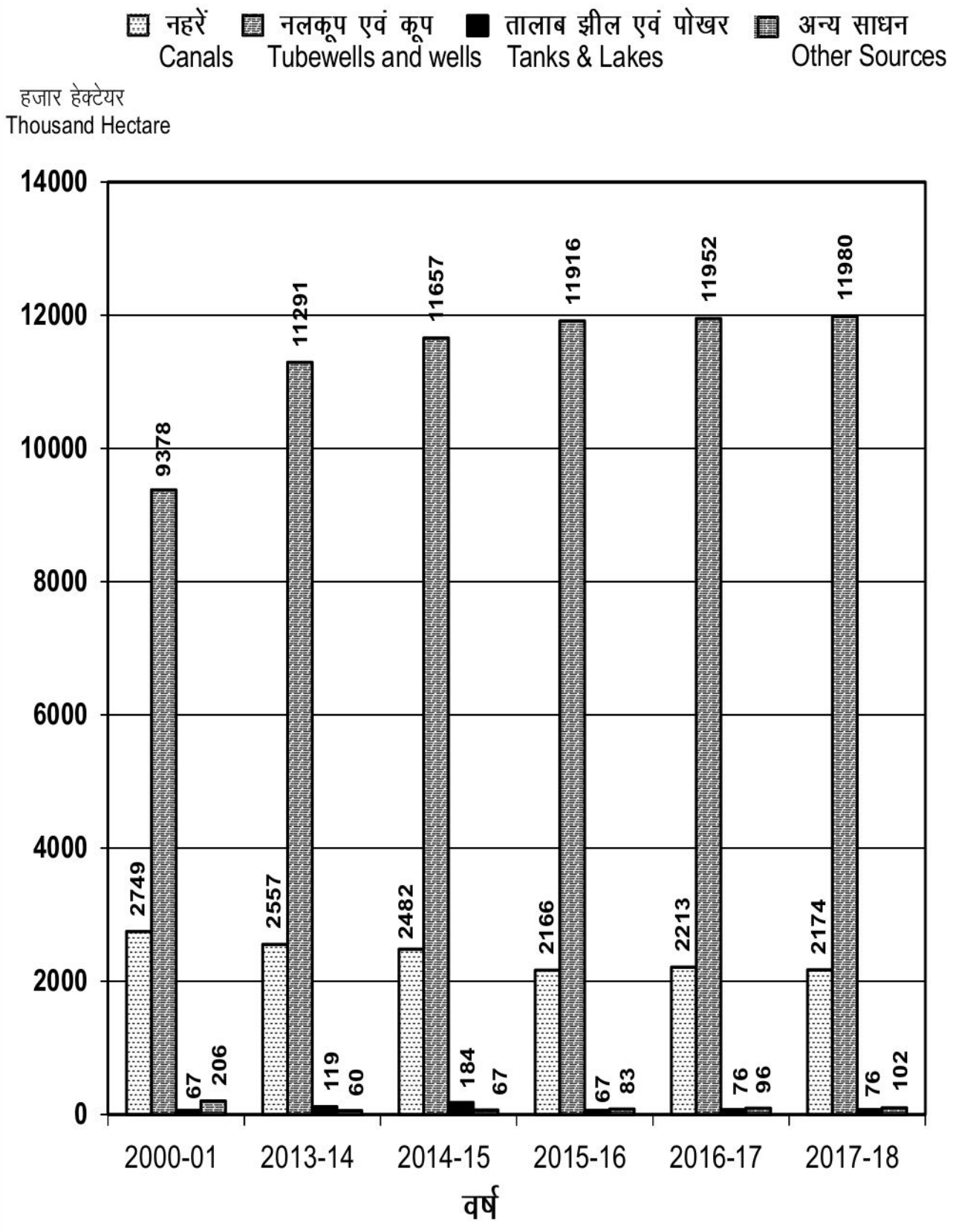

13.2-(अ)उ0प्र0 में सकल सिंचित क्षेत्रफल, उनका प्रतिशत विवरण, सकल बोये गये क्षेत्रफल से प्रतिशत व सिंचाई गहनता

Districtwise Gross Area Irrigated, Their percentage distribution ,Percentage to Gross Cropped Area and Irrigation Intensity in U.P.

(क्षेत्रफल हेक्टेयर में) **(Area in Hect.)**

वर्ष/जिला/मण्डल/क्षेत्र	सकल सिंचित क्षेत्रफल (हे0)	राज्य योग से प्रतिशत	सकल सिंचित क्षेत्रफल का सकल बोये गये क्षेत्रफल से प्रतिशत	सिंचाई गहनता	Year/District/Division /Region
	Gross Area Irrigated (Hect.)	Percentage to State Total	Percentage of Gross Irrigated to Total Area	Irrigation Intensity	
1	2	3	4	5	1
2011-12	19901052	100.0	77.35	144.12	2011-12
2012-13	20190588	100.0	78.20	144.96	2012-13
2013-14	20403496	100.0	78.79	145.46	2013-14
2014-15	20964765	100.0	80.18	145.70	2014-15
2015-16	20881918	100.0	79.69	146.73	2015-16
2016-17	21632946	100.0	80.28	150.89	2016-17
1-सहारनपुर	417232	1.93	95.17	161.01	Saharanpur
2-मुजफ्फरनगर	319418	1.48	99.13	149.52	Muzaffarnagar
3-शामली	169744	0.78	99.99	160.15	Shamli
सहारनपुर मण्डल	**906394**	**4.19**	**97.42**	**156.61**	**Saharanpur div.**
4-बिजनौर	402306	1.86	96.32	123.18	Bijnor
5-मुरादाबाद	292653	1.35	93.90	174.13	Moradabad
6-संभल	275786	1.27	73.88	152.82	Sambhal
7-रामपुर	340858	1.58	96.22	185.46	Rampur
8-अमरोहा	244649	1.13	87.33	142.18	Amroha
मुरादाबाद मण्डल	**1556252**	**7.19**	**89.59**	**150.95**	**Moradabad Div.**
9-मेरठ	302305	1.40	100.00	153.92	Meerut
10-बागपत	174369	0.81	99.97	162.50	Baghpat
11-गाजियाबाद	77877	0.36	99.97	152.01	Ghaziabad
12-हापुड़	144727	0.67	100.00	166.33	Hapur
13-गौतमबुद्ध नगर	102174	0.47	99.98	193.25	G. B. Nagar
14-बुलन्दशहर	534687	2.47	100.00	178.71	Bulandshahar
मेरठ मण्डल	**1336139**	**6.18**	**99.99**	**168.28**	**Meerut Div.**
15-मथुरा	335699	1.55	82.64	125.73	Mathura
16-आगरा	288059	1.33	66.28	118.02	Agra
17-फिरोजाबाद	235617	1.09	74.86	141.94	Firozabad
18-मैनपुरी	327349	1.51	99.96	166.01	Mainpuri
आगरा मण्डल	**1186724**	**5.49**	**80.02**	**135.74**	**Agra Div.**
19-अलीगढ़	485296	2.24	85.79	159.94	Aligarh
20-हाथरस	223514	1.03	87.43	152.36	Hathras
21-एटा	309381	1.43	93.04	158.39	Etah
22-कासगंज	230517	1.07	85.14	162.40	Kasganj
अलीगढ़ मण्डल	**1248708**	**5.77**	**87.65**	**158.59**	**Aligarh Div.**
23-बदायूँ	465638	2.15	73.73	144.62	Badaun
24-बरेली	503264	2.33	93.27	162.92	Bareilly
25-पीलीभीत	402414	1.86	97.79	175.22	Pilibhit
26-शाहजहाँपुर	566262	2.62	93.30	164.27	Shahjahanpur
बरेली मण्डल	**1937578**	**8.96**	**88.49**	**160.76**	**Bareilly Div.**

अनुवद्ध.....

13- सिंचाई / Irrigation

13.2-(अ)उ0प्र0 में सकल सिंचित क्षेत्रफल, उनका प्रतिशत विवरण, सकल बोये गये क्षेत्रफल से प्रतिशत व सिंचाई गहनता

Districtwise Gross Area Irrigated, Their percentage distribution ,Percentage to Gross Cropped Area and Irrigation Intensity in U.P.

(क्षेत्रफल हेक्टेयर में) **(Area in Hect.)**

वर्ष/जिला/मण्डल/क्षेत्र	सकल सिंचित क्षेत्रफल (हे0)	राज्य योग से प्रतिशत	सकल सिंचित क्षेत्रफल का सकल बोये गये क्षेत्रफल से प्रतिशत	सिंचाई गहनता	Year/District/Division /Region
	Gross Area Irrigated (Hect.)	Percentage to State Total	Percentage of Gross Irrigated to Total Area	Irrigation Intensity	
1	2	3	4	5	1
27-खीरी	648398	3.00	91.45	141.36	kheri
28-सीतापुर	590898	2.73	88.07	147.81	Sitapur
29-हरदोई	554585	2.56	82.00	147.54	Hardoi
30-उन्नाव	411476	1.90	81.76	139.49	Unnao
31-लखनऊ	187956	0.87	91.47	147.82	Lucknow
32-रायबरेली	329568	1.52	89.23	162.02	Raebareli
लखनऊ मण्डल	**2722881**	**12.59**	**86.87**	**146.40**	**Lucknow Division**
33-फर्रूखाबाद	214564	0.99	93.85	126.96	Farrukhabad
34-कन्नौज	244968	1.13	92.81	167.39	Kannauj
35-इटावा	207269	0.96	70.11	152.92	Etawah
36-औरैया	218901	1.01	85.97	168.27	Auraiya
37-कानपुर देहात	238335	1.10	73.03	149.86	Kanpur Dehat
38-कानपुर नगर	178903	0.83	67.82	133.72	Kanpur Nagar
कानपुर मण्डल	**1302940**	**6.02**	**79.79**	**149.11**	**Kanpur Division**
39-जालौन	278334	1.29	57.07	106.19	Jalaun
40-झाँसी	234459	1.08	48.09	104.03	Jhansi
41-ललितपुर	225963	1.04	45.64	100.68	Lalitpur
झाँसी मण्डल	**738756**	**3.41**	**50.24**	**103.77**	**Jhansi Division**
42-हमीरपुर	192318	0.89	50.36	101.96	Hamirpur
43-महोबा	91234	0.42	32.53	100.71	Mahoba
44-बाँदा	267597	1.24	56.08	142.14	Banda
45-चित्रकूट	93251	0.43	50.99	110.45	Chitrakoot
चित्रकूट धाम मण्डल	**644400**	**2.98**	**48.73**	**116.76**	**Chitrakoot Dham Div.**
46-फतेहपुर	318405	1.47	74.44	147.19	Fatehpur
47-प्रतापगढ़	338205	1.56	91.31	162.68	Pratapgarh
48-कौशाम्बी	157959	0.73	78.38	164.28	Kaushambi
49-प्रयागराज	509504	2.36	89.01	164.92	Prayagraj
प्रयागराज मण्डल	**1324073**	**6.12**	**84.23**	**159.66**	**Prayagraj Division**
50-बाराबंकी	502627	2.32	93.18	203.00	Barabanki
51-अयोध्या	269626	1.25	92.61	162.41	Ayodhya
52-अम्बेडकरनगर	279330	1.29	95.93	169.06	AmbedkarNagar
53-सुल्तानपुर	250219	1.16	85.62	163.24	Sultanpur
54-अमेठी	213498	0.99	89.01	160.64	Amethi
अयोध्या मण्डल	**1515300**	**7.00**	**91.62**	**175.17**	**Ayodhya Division**

अनुवद्ध.....

13- सिंचाई / Irrigation

13.2-(अ)उ0प्र0 में सकल सिंचित क्षेत्रफल, उनका प्रतिशत विवरण, सकल बोये गये क्षेत्रफल से प्रतिशत व सिंचाई गहनता

Districtwise Gross Area Irrigated, Their percentage distribution ,Percentage to Gross Cropped Area and Irrigation Intensity in U.P.

(क्षेत्रफल हेक्टेयर में) **(Area in Hect.)**

वर्ष/जिला/मण्डल/क्षेत्र	सकल सिंचित क्षेत्रफल (हे0)	राज्य योग से प्रतिशत	सकल सिंचित क्षेत्रफल का सकल बोये गये क्षेत्रफल से प्रतिशत	सिंचाई गहनता	Year/District/Division /Region
	Gross Area Irrigated (Hect.)	Percentage to State Total	Percentage of Gross Irrigated to Total Area	Irrigation Intensity	
1	2	3	4	5	1
55-बहराइच	290000	1.34	51.81	131.77	Bahraich
56-श्रावस्ती	90928	0.42	46.45	132.93	Shrawasti
57-बलरामपुर	167277	0.77	46.36	169.60	Balrampur
58-गोण्डा	390286	1.80	88.16	156.00	Gonda
देवीपाटन मण्डल	**938491**	**4.34**	**60.20**	**147.26**	**Devipatan Division**
59-सिद्धार्थनगर	208831	0.97	54.20	116.31	SiddharthNagar
60-बस्ती	323423	1.50	95.33	173.43	Basti
61-संतकबीरनगर	108596	0.50	50.78	109.30	SantkabirNagar
बस्ती मण्डल	**640850**	**2.96**	**68.29**	**137.70**	**Basti Division**
62-महराजगंज	182701	0.84	49.50	107.08	Maharajganj
63-गोरखपुर	286013	1.32	71.13	139.40	Gorakhpur
64-कुशीनगर	305126	1.41	89.71	161.22	KushiNagar
65-देवरिया	303153	1.40	92.07	162.44	Deoria
गोरखपुर मण्डल	**1076993**	**4.98**	**74.76**	**143.28**	**GorakhpurDivision**
66-आजमगढ़	487380	2.25	96.31	175.43	Azamgarh
67-मऊ	192216	0.89	96.82	164.91	Mau
68-बलिया	285984	1.32	80.65	160.40	Ballia
आजमगढ़ मण्डल	**965580**	**4.46**	**91.16**	**168.61**	**Azamgarh Division**
69-जौनपुर	410786	1.90	82.24	170.53	Jaunpur
70-गाजीपुर	391630	1.81	88.55	171.37	Ghazipur
71-चन्दौली	215446	1.00	92.25	184.03	Chandauli
72-वाराणसी	138461	0.64	84.09	153.33	Varanasi
वाराणसी मण्डल	**1156323**	**5.35**	**86.30**	**170.85**	**Varanasi Division**
73-संतरविदास नगर	85379	0.39	85.46	148.03	SantravidasNagar
74-मिर्जापुर	242319	1.12	72.41	160.51	Mirzapur
75-सोनभद्र	106866	0.49	36.84	172.67	Sonbhadra
विन्ध्याचल मण्डल	**434564**	**2.01**	**59.97**	**160.63**	**Vindhyachal Division**
1. पश्चिमी सम्भाग	9057497	41.87	89.29	154.79	Western Region
2. केन्द्रीय सम्भाग	3961151	19.62	84.43	151.38	Central Region
3. बुन्देलखण्ड सम्भाग	1383156	6.85	49.53	109.44	Bundelkhand Region
4. पूर्वी सम्भाग	7231142	35.81	77.58	157.04	Eastern Region
उत्तर प्रदेश	**21632946**	**100.00**	**80.28**	**150.89**	**Uttar pradesh**

स्रोत-कृषि निदेशालय, उ0प्र0 Source:- Directorate of Agriculture ,U.P

13- सिंचाई / Irrigation

13.2- (ब)उ0प्र0 में सकल सिंचित क्षेत्रफल, उनका प्रतिशत विवरण, सकल बोये गये क्षेत्रफल से प्रतिशत व सिंचाई गहनता

Districtwise Gross Area Irrigated, Their percentage distribution ,Percentage to Gross Cropped Area and Irrigation Intensity in U.P.

(क्षेत्रफल हेक्टेयर में) **(Area in Hect.)**

वर्ष/जिला/मण्डल/क्षेत्र	सकल सिंचित क्षेत्रफल (हे0)	राज्य योग से प्रतिशत	सकल सिंचित क्षेत्रफल का सकल बोये गये क्षेत्रफल से प्रतिशत	सिंचाई गहनता	Year/District/Division /Region
	Gross Area Irrigated (Hect.)	Percentage to State Total	Percentage of Gross Irrigated to Total Area Sown	Irrigation Intensity	
1	2	3	4	5	1
2011-12	19901052	100.0	77.35	144.12	2011-12
2012-13	20190588	100.0	78.20	144.96	2012-13
2013-14	20403496	100.0	78.79	145.46	2013-14
2014-15	20964765	100.0	80.18	145.70	2014-15
2015-16	20881918	100.0	79.69	146.73	2015-16
2016-17	21632946	100.0	80.28	150.89	2016-17
2017-18	21595957	100.0	80.39	150.68	2017-18
1-सहारनपुर	417228	1.93	95.17	160.97	Saharanpur
2-मुजफ्फरनगर	321986	1.49	99.97	149.39	Muzaffarnagar
3-शामली	169694	0.79	99.99	160.10	Shamli
सहारनपुर मण्डल	**908908**	**4.21**	**97.71**	**156.51**	**Saharanpur div.**
4-बिजनौर	402384	1.86	96.59	123.08	Bijnor
5-मुरादाबाद	293918	1.36	93.90	174.75	Moradabad
6-संभल	275804	1.28	73.94	153.21	Sambhal
7-रामपुर	342375	1.59	96.22	186.22	Rampur
8-अमरोहा	245303	1.14	87.31	142.42	Amroha
मुरादाबाद मण्डल	**1559784**	**7.22**	**89.67**	**151.25**	**Moradabad Div.**
9-मेरठ	303333	1.40	100.00	154.44	Meerut
10-बागपत	174223	0.81	99.97	162.09	Baghpat
11-गाजियाबाद	75782	0.35	99.98	148.76	Ghaziabad
12-हापुड़	142959	0.66	100.00	163.37	Hapur
13-गौतमबुद्ध नगर	101849	0.47	99.98	192.64	G. B. Nagar
14-बुलन्दशहर	536968	2.49	99.98	179.60	Bulandshahar
मेरठ मण्डल	**1335114**	**6.18**	**99.98**	**168.11**	**Meerut Div.**
15-मथुरा	336440	1.56	82.75	126.29	Mathura
16-आगरा	281612	1.30	65.88	115.39	Agra
17-फिरोजाबाद	225745	1.05	73.71	135.98	Firozabad
18-मैनपुरी	327625	1.52	99.96	165.41	Mainpuri
आगरा मण्डल	**1171422**	**5.42**	**79.79**	**133.95**	**Agra Div.**
19-अलीगढ़	486052	2.25	85.81	159.86	Aligarh
20-हाथरस	223416	1.03	87.48	152.23	Hathras
21-एटा	307988	1.43	92.81	159.47	Etah
22-कासगंज	230634	1.07	85.12	162.61	Kasganj
अलीगढ़ मण्डल	**1248090**	**5.78**	**87.61**	**158.84**	**Aligarh Div.**
23-बदायूँ	468660	2.17	72.94	145.56	Badaun
24-बरेली	503759	2.33	93.26	163.08	Bareilly
25-पीलीभीत	394100	1.82	97.83	174.65	Pilibhit
26-शाहजहाँपुर	566297	2.62	93.29	164.28	Shahjahanpur
बरेली मण्डल	**1932816**	**8.95**	**88.15**	**160.90**	**Bareilly Div.**

अनुवद्ध.....

13- सिंचाई / Irrigation

13.2- (ब)उ0प्र0 में सकल सिंचित क्षेत्रफल, उनका प्रतिशत विवरण, सकल बोये गये क्षेत्रफल से प्रतिशत व सिंचाई गहनता

Districtwise Gross Area Irrigated, Their percentage distribution ,Percentage to Gross Cropped Area and Irrigation Intensity in U.P.

(क्षेत्रफल हेक्टेयर में) **(Area in Hect.)**

वर्ष/जिला/मण्डल/क्षेत्र	सकल सिंचित क्षेत्रफल (हे0)	राज्य योग से प्रतिशत	सकल सिंचित क्षेत्रफल का सकल बोये गये क्षेत्रफल से प्रतिशत	सिंचाई गहनता	Year/District/Division /Region
	Gross Area Irrigated (Hect.)	Percentage to State Total	Percentage of Gross Irrigated to Total Area Sown	Irrigation Intensity	
1	2	3	4	5	1
27-खीरी	655845	3.04	92.69	147.18	kheri
28-सीतापुर	592167	2.74	88.10	148.11	Sitapur
29-हरदोई	553776	2.56	81.93	147.54	Hardoi
30-उन्नाव	415453	1.92	81.85	140.92	Unnao
31-लखनऊ	185059	0.86	93.01	149.95	Lucknow
32-रायबरेली	331392	1.53	89.21	163.09	Raebareli
लखनऊ मण्डल	**2733692**	**12.66**	**87.24**	**148.39**	**Lucknow Division**
33-फर्रूखाबाद	214297	0.99	93.85	126.80	Farrukhabad
34-कन्नौज	245158	1.14	92.78	167.32	Kannauj
35-इटावा	206767	0.96	80.62	152.65	Etawah
36-औरैया	214687	0.99	85.67	165.91	Auraiya
37-कानपुर देहात	227458	1.05	72.07	142.70	Kanpur Dehat
38-कानपुर नगर	179059	0.83	67.96	133.83	Kanpur Nagar
कानपुर मण्डल	**1287426**	**5.96**	**81.55**	**147.38**	**Kanpur Division**
39-जालौन	269530	1.25	56.09	102.83	Jalaun
40-झाँसी	234569	1.09	48.10	104.08	Jhansi
41-ललितपुर	229941	1.06	45.84	100.69	Lalitpur
झाँसी मण्डल	**734040**	**3.40**	**49.94**	**102.54**	**Jhansi Division**
42-हमीरपुर	199706	0.92	51.05	102.64	Hamirpur
43-महोबा	78342	0.36	28.95	102.78	Mahoba
44-बाँदा	274145	1.27	57.74	134.83	Banda
45-चित्रकूट	94595	0.44	51.88	109.94	Chitrakoot
चित्रकूट धाम मण्डल	**646788**	**2.99**	**49.04**	**115.46**	**Chitrakoot Dham Div.**
46-फतेहपुर	319756	1.48	74.84	147.31	Fatehpur
47-प्रतापगढ़	339968	1.57	91.30	163.13	Pratapgarh
48-कौशाम्बी	159541	0.74	78.88	164.53	Kaushambi
49-प्रयागराज	510668	2.36	89.04	164.97	Prayagraj
प्रयागराज मण्डल	**1329933**	**6.16**	**84.42**	**159.85**	**Prayagraj Division**
50-बाराबंकी	503022	2.33	93.17	203.03	Barabanki
51-अयोध्या	269762	1.25	92.60	162.49	Ayodhya
52-अम्बेडकरनगर	279486	1.29	95.91	169.15	AmbedkarNagar
53-सुल्तानपुर	250348	1.16	85.68	163.03	Sultanpur
54-अमेठी	214118	0.99	89.05	163.51	Amethi
अयोध्या मण्डल	**1516736**	**7.02**	**91.63**	**175.65**	**Ayodhya Division**

अनुवद्ध.....

13- सिंचाई / Irrigation

13.2- (ब)उ0प्र0 में सकल सिंचित क्षेत्रफल, उनका प्रतिशत विवरण, सकल बोये गये क्षेत्रफल से प्रतिशत व सिंचाई गहनता

Districtwise Gross Area Irrigated, Their percentage distribution ,Percentage to Gross Cropped Area and Irrigation Intensity in U.P.

(क्षेत्रफल हेक्टेयर में) **(Area in Hect.)**

वर्ष/जिला/मण्डल/क्षेत्र	सकल सिंचित क्षेत्रफल (हे0)	राज्य योग से प्रतिशत	सकल सिंचित क्षेत्रफल का सकल बोये गये क्षेत्रफल से प्रतिशत	सिंचाई गहनता	Year/District/Division /Region
	Gross Area Irrigated (Hect.)	Percentage to State Total	Percentage of Gross Irrigated to Total Area Sown	Irrigation Intensity	
1	2	3	4	5	1
55-बहराइच	290493	1.35	51.76	131.57	Bahraich
56-श्रावस्ती	84657	0.39	44.26	123.76	Shrawasti
57-बलरामपुर	167610	0.78	46.40	169.37	Balrampur
58-गोण्डा	390280	1.81	88.17	156.00	Gonda
देवीपाटन मण्डल	**933040**	**4.32**	**59.95**	**146.17**	**Devipatan Division**
59-सिद्धार्थनगर	207974	0.96	54.32	115.84	SiddharthNagar
60-बस्ती	323853	1.50	95.44	173.61	Basti
61-संतकबीरनगर	106214	0.49	50.31	106.93	SantkabirNagar
बस्ती मण्डल	**638041**	**2.95**	**68.36**	**137.09**	**Basti Division**
62-महराजगंज	182722	0.85	49.51	107.09	Maharajganj
63-गोरखपुर	270390	1.25	69.55	131.77	Gorakhpur
64-कुशीनगर	305119	1.41	89.71	161.23	KushiNagar
65-देवरिया	303154	1.40	92.07	162.45	Deoria
गोरखपुर मण्डल	**1061385**	**4.91**	**74.37**	**141.20**	**GorakhpurDivision**
66-आजमगढ़	488050	2.26	96.45	175.78	Azamgarh
67-मऊ	192111	0.89	96.86	164.86	Mau
68-बलिया	285906	1.32	80.80	160.37	Ballia
आजमगढ़ मण्डल	**966067**	**4.47**	**91.29**	**168.76**	**Azamgarh Division**
69-जौनपुर	410824	1.90	82.25	170.54	Jaunpur
70-गाजीपुर	393505	1.82	88.34	172.19	Ghazipur
71-चन्दौली	215409	1.00	92.26	184.05	Chandauli
72-वाराणसी	138252	0.64	84.05	153.17	Varanasi
वाराणसी मण्डल	**1157990**	**5.36**	**86.23**	**171.12**	**Varanasi Division**
73-संतरविदास नगर	87110	0.40	85.41	150.56	SantravidasNagar
74-मिर्जापुर	240678	1.11	72.66	157.42	Mirzapur
75-सोनभद्र	106897	0.49	36.73	172.70	Sonbhadra
विन्ध्याचल मण्डल	**434685**	**2.01**	**60.02**	**159.43**	**Vindhyachal Division**
1. पश्चिमी सम्भाग	9037043	41.85	89.57	154.53	Western Region
2. केन्द्रीय सम्भाग	3962987	19.63	84.68	152.41	Central Region
3. बुन्देलखण्ड सम्भाग	1380828	6.84	49.51	108.21	Bundelkhand Region
4. पूर्वी सम्भाग	7215099	35.73	77.53	156.58	Eastern Region
उत्तर प्रदेश	**21595957**	**100.00**	**80.39**	**150.68**	**Uttar pradesh**

स्रोत-कृषि निदेशालय, उ0प्र0 Source:- Directorate of Agriculture ,U.P

13- सिंचाई / Irrigation

13.3- उ0प्र0 में मुख्य फसलों के अन्तर्गत जिलेवार सिंचित क्षेत्रफल

Districtwise Gross Area Irrigated Under Major Crops in U.P

फसलें / Crops

(क्षेत्रफल हेक्टेयर में) **(Area in Hect.)**

वर्ष/जिला/मण्डल/क्षेत्र	चावल	ज्वार	बाजरा	मक्का	गेहूँ	Year / District / Division / Region
	Rice	Jwar	Bajra	Maize	Wheat	
1	2	3	4	5	6	1
2011-12	4846562	1161	74355	263319	9627601	2011-12
2012-13	4921282	1065	82279	278237	9630065	2012-13
2013-14	5012744	647	98884	293267	9617009	2013-14
2014-15	5318164	5708	120349	312868	9930000	2014-15
1-सहारनपुर	63636	0	0	117	123699	Saharanpur
2-मुजफ्फरनगर	12072	0	2	24	79944	Muzaffarnagar
3-शामली	22015	0	1	70	51015	Shamli
सहारनपुर मण्डल	**97723**	**0**	**3**	**211**	**254658**	**Saharanpur div.**
4-बिजनौर	53893	3	0	0	99471	Bijnor
5-मुरादाबाद	96305	0	0	31	121876	Moradabad
6-संभल	40523	0	0	16621	139279	Sambhal
7-रामपुर	129669	7	0	16	138807	Rampur
8-अमरोहा	24184	0	266	1577	93688	Amroha
मुरादाबाद मण्डल	**344574**	**10**	**266**	**18245**	**593121**	**Moradabad Div.**
9-मेरठ	17391	0	23	346	76557	Meerut
10-बागपत	5468	7	655	4	54175	Baghpat
11-गाजियाबाद	9796	0	24	106	27325	Ghaziabad
12-हापुड़	22585	0	1	741	43061	Hapur
13-गौतमबुद्ध नगर	27181	4673	0	290	44599	G. B. Nagar
14-बुलन्दशहर	104927	25	13754	38684	200287	Bulandshahar
मेरठ मण्डल	**187348**	**4705**	**14457**	**40171**	**446004**	**Meerut Div.**
15-मथुरा	48723	27	1179	221	192822	Mathura
16-आगरा	10913	0	249	104	132867	Agra
17-फिरोजाबाद	24975	41	3945	8348	100328	Firozabad
18-मैनपुरी	82532	182	9065	49061	161616	Mainpuri
आगरा मण्डल	**167143**	**250**	**14438**	**57734**	**587633**	**Agra Div.**
19-अलीगढ़	89587	0	23021	19610	220742	Aligarh
20-हाथरस	26859	3	11516	3396	81770	Hathras
21-एटा	31946	17	34580	25882	132602	Etah
22-कासगंज	17368	0	7079	38836	98009	Kasganj
अलीगढ़ मण्डल	**165760**	**20**	**76196**	**87724**	**533123**	**Aligarh Div.**
23-बदायूँ	85985	7	3180	6263	261759	Badaun
24-बरेली	168863	12	84	196	206549	Bareilly
25-पीलीभीत	155544	0	0	70	150402	Pilibhit
26-शाहजहाँपुर	190621	55	250	455	247913	Shahjahanpur
बरेली मण्डल	**601013**	**74**	**3514**	**6984**	**866623**	**Bareilly Div.**

13- सिंचाई / Irrigation

13.3- उ0प्र0 में मुख्य फसलों के अन्तर्गत जिलेवार सिंचित क्षेत्रफल

Districtwise Gross Area Irrigated Under Major Crops in U.P

फसलें / Crops

(क्षेत्रफल हेक्टेयर में) **(Area in Hect.)**

वर्ष/जिला/मण्डल/क्षेत्र	चावल	ज्वार	बाजरा	मक्का	गेहूँ	Year / District / Division / Region
	Rice	Jwar	Bajra	Maize	Wheat	
1	2	3	4	5	6	1
27-खीरी	155760	0	2	1803	173355	kheri
28-सीतापुर	163217	0	0	222	215519	Sitapur
29-हरदोई	148209	74	26	4174	325885	Hardoi
30-उन्नाव	101074	0	0	1223	241458	Unnao
31-लखनऊ	52369	0	0	143	80903	Lucknow
32-रायबरेली	122515	0	0	0	173152	Raebareli
लखनऊ मण्डल	**743144**	**74**	**28**	**7565**	**1210272**	**Lucknow Division**
33-फर्रूखाबाद	12569	169	623	23275	72610	Farrukhabad
34-कन्नौज	30469	66	303	32208	76784	Kannauj
35-इटावा	54455	30	1427	4807	97880	Etawah
36-औरैया	56935	232	8344	6829	109029	Auraiya
37-कानपुर देहात	40568	30	618	3433	123782	Kanpur Dehat
38-कानपुर नगर	32677	48	35	2663	102032	Kanpur Nagar
कानपुर मण्डल	**227673**	**575**	**11350**	**73215**	**582117**	**Kanpur Division**
39-जालौन	1600	0	0	0	158388	Jalaun
40-झाँसी	11053	0	0	1	159543	Jhansi
41-ललितपुर	2	0	0	0	188963	Lalitpur
झाँसी मण्डल	**12655**	**0**	**0**	**1**	**506894**	**Jhansi Division**
42-हमीरपुर	66	0	0	65	108506	Hamirpur
43-महोबा	1	0	0	0	56684	Mahoba
44-बाँदा	55144	0	0	0	157784	Banda
45-चित्रकूट	7437	0	0	8	69431	Chitrakoot
चित्रकूट धाम मण्डल	**62648**	**0**	**0**	**73**	**392405**	**Chitrakoot Dham Div.**
46-फतेहपुर	89802	0	0	60	182233	Fatehpur
47-प्रतापगढ़	125108	0	0	13	168495	Pratapgarh
48-कौशाम्बी	47445	0	0	248	79422	Kaushambi
49-प्रयागराज	145215	0	0	0	247451	Prayagraj
प्रयागराज मण्डल	**407570**	**0**	**0**	**321**	**677601**	**Prayagraj Division**
50-बाराबंकी	193132	0	0	362	167045	Barabanki
51-अयोध्या	96151	0	0	1454	106423	Ayodhya
52-अम्बेडकरनगर	117536	0	0	344	119654	AmbedkarNagar
53-सुल्तानपुर	95877	0	0	320	107774	Sultanpur
54-अमेठी	93635	0	0	86	97206	Amethi
अयोध्या मण्डल	**596331**	**0**	**0**	**2566**	**598102**	**Ayodhya Division**

13- सिंचाई / Irrigation

13.3- उ0प्र0 में मुख्य फसलों के अन्तर्गत जिलेवार सिंचित क्षेत्रफल

Districtwise Gross Area Irrigated Under Major Crops in U.P

फसलें / Crops

(क्षेत्रफल हेक्टेयर में) **(Area in Hect.)**

वर्ष/जिला/मण्डल/क्षेत्र	चावल	ज्वार	बाजरा	मक्का	गेहूँ	Year / District / Division / Region
	Rice	Jwar	Bajra	Maize	Wheat	
1	2	3	4	5	6	1
55-बहराइच	32184	0	0	1534	181920	Bahraich
56-श्रावस्ती	9206	0	0	198	71364	Shrawasti
57-बलरामपुर	23231	0	0	194	52930	Balrampur
58-गोण्डा	133568	0	0	2265	156666	Gonda
देवीपाटन मण्डल	**198189**	**0**	**0**	**4191**	**462880**	**Devipatan Division**
59-सिद्धार्थनगर	154123	0	0	548	152069	SiddharthNagar
60-बस्ती	94533	0	0	402	112006	Basti
61-संतकबीरनगर	393	0	0	33	91419	SantkabirNagar
बस्ती मण्डल	**249049**	**0**	**0**	**983**	**355494**	**Basti Division**
62-महराजगंज	59	0	0	162	154806	Maharajganj
63-गोरखपुर	54386	0	0	241	191238	Gorakhpur
64-कुशीनगर	110053	0	25	3173	115224	KushiNagar
65-देवरिया	115806	0	52	3468	159695	Deoria
गोरखपुर मण्डल	**280304**	**0**	**77**	**7044**	**620963**	**GorakhpurDivision**
66-आजमगढ़	199964	0	8	1190	229030	Azamgarh
67-मऊ	85105	0	9	263	93601	Mau
68-बलिया	114692	0	0	3875	139956	Ballia
आजमगढ़ मण्डल	**399761**	**0**	**17**	**5328**	**462587**	**Azamgarh Division**
69-जौनपुर	143354	0	0	392	211659	Jaunpur
70-गाजीपुर	154739	0	3	51	191183	Ghazipur
71-चन्दौली	115204	0	0	0	99773	Chandauli
72-वाराणसी	48021	0	0	45	69118	Varanasi
वाराणसी मण्डल	**461318**	**0**	**3**	**488**	**571733**	**Varanasi Division**
73-संतरविदास नगर	28179	0	0	0	50159	SantravidasNagar
74-मिर्जापुर	68157	0	0	16	126491	Mirzapur
75-सोनभद्र	19625	0	0	8	31140	Sonbhadra
विन्ध्याचल मण्डल	**115961**	**0**	**0**	**24**	**207790**	**Vindhyachal Division**
1. पश्चिमी सम्भाग	1717989	5556	119571	278188	3637465	Western Region
2. केन्द्रीय सम्भाग	1099323	152	681	14083	1785364	Central Region
3. बुन्देलखण्ड सम्भाग	75303	0	0	74	899299	Bundelkhand Region
4. पूर्वी सम्भाग	2425549	0	97	20523	3607872	Eastern Region
उत्तर प्रदेश	**5318164**	**5708**	**120349**	**312868**	**9930000**	**Uttar pradesh**

अनुवद्ध.....

13- सिंचाई / Irrigation

13.3- उ0प्र0 में मुख्य फसलों के अन्तर्गत जिलेवार सिंचित क्षेत्रफल

Districtwise Gross Area Irrigated Under Major Crops in U.P

फसलें / Crops

(क्षेत्रफल हेक्टेयर में) **(Area in Hect.)**

वर्ष/जिला/मण्डल/क्षेत्र	जौ	चना	अन्य दालें	तिलहन शुद्ध	गन्ना	आलू	Year/District/ Division/ Region
	Barley	Gram	Other Pulses	Oilseed Pure	Sugarcane	Potato	
1	7	8	9	10	11	12	1
2011-12	116568	91476	442433	506074	1987451	536915	2011-12
2012-13	118907	108423	462660	558167	2038478	538486	2012-13
2013-14	112829	112589	518645	555497	2105420	543493	2013-14
2014-15	120535	105308	513288	489369	2114516	572906	2014-15
1-सहारनपुर	74	10	2506	1897	120249	450	Saharanpur
2-मुजफ्फरनगर	186	84	1270	4032	163709	873	Muzaffarnagar
3-शामली	93	1	978	1086	61657	359	Shamli
सहारनपुर मण्डल	**353**	**95**	**4754**	**7015**	**345615**	**1682**	**Saharanpur div.**
4-बिजनौर	16	6	841	2115	199277	521	Bijnor
5-मुरादाबाद	9	20	503	2380	46719	1138	Moradabad
6-संभल	601	2	825	10301	26579	9605	Sambhal
7-रामपुर	0	0	1892	2845	25080	1504	Rampur
8-अमरोहा	48	3	1254	2894	77781	3241	Amroha
मुरादाबाद मण्डल	**674**	**31**	**5315**	**20535**	**375436**	**16009**	**Moradabad Div.**
9-मेरठ	107	8	3012	5682	128409	5618	Meerut
10-बागपत	37	2	1026	1963	76387	202	Baghpat
11-गाजियाबाद	39	0	652	1155	21650	437	Ghaziabad
12-हापुड़	340	1	2183	1949	36374	3403	Hapur
13-गौतमबुद्ध नगर	549	0	1001	189	1057	100	G. B. Nagar
14-बुलन्दशहर	5255	44	11245	8141	51528	8271	Bulandshahar
मेरठ मण्डल	**6327**	**55**	**19119**	**19079**	**315405**	**18031**	**Meerut Div.**
15-मथुरा	4741	3	3832	38907	628	18765	Mathura
16-आगरा	4471	130	665	34364	141	70904	Agra
17-फिरोजाबाद	7171	437	2937	8386	109	50415	Firozabad
18-मैनपुरी	2393	1018	7149	9948	355	15838	Mainpuri
आगरा मण्डल	**18776**	**1588**	**14583**	**91605**	**1233**	**155922**	**Agra Div.**
19-अलीगढ़	7535	10	16131	16277	6724	25991	Aligarh
20-हाथरस	1757	3	5860	6419	203	49057	Hathras
21-एटा	5914	2	7702	7285	168	5787	Etah
22-कासगंज	2608	4	4365	9342	7246	4720	Kasganj
अलीगढ़ मण्डल	**17814**	**19**	**34058**	**39323**	**14341**	**85555**	**Aligarh Div.**
23-बदायूँ	448	16	4498	20415	25810	14478	Badaun
24-बरेली	24	3	1030	11925	87647	1712	Bareilly
25-पीलीभीत	2	0	284	9367	65644	335	Pilibhit
26-शाहजहाँपुर	241	36	1312	7760	64909	4806	Shahjahanpur
बरेली मण्डल	**715**	**55**	**7124**	**49467**	**244010**	**21331**	**Bareilly Div.**

13- सिंचाई / Irrigation

13.3- उ0प्र0 में मुख्य फसलों के अन्तर्गत जिलेवार सिंचित क्षेत्रफल

Districtwise Gross Area Irrigated Under Major Crops in U.P

फसलें / Crops

(क्षेत्रफल हेक्टेयर में) **(Area in Hect.)**

वर्ष/जिला/मण्डल/क्षेत्र	जौ	चना	अन्य दालें	तिलहन शुद्ध	गन्ना	आलू	Year/District/ Division/ Region
	Barley	Gram	Other Pulses	Oilseed Pure	Sugarcane	Potato	
1	7	8	9	10	11	12	1
27-खीरी	119	23	965	21558	261079	1132	kheri
28-सीतापुर	418	7	2295	21195	146534	3870	Sitapur
29-हरदोई	1423	93	3959	12498	38316	12195	Hardoi
30-उन्नाव	1027	236	3355	13694	693	9087	Unnao
31-लखनऊ	57	10	1577	3326	184	4350	Lucknow
32-रायबरेली	1265	177	4011	7025	1731	4969	Raebareli
लखनऊ मण्डल	**4309**	**546**	**16162**	**79296**	**448537**	**35603**	**Lucknow Division**
33-फर्रूखाबाद	904	345	5134	7623	7661	37148	Farrukhabad
34-कन्नौज	541	599	3040	6270	134	39779	Kannauj
35-इटावा	1389	616	6287	9962	360	15964	Etawah
36-औरैया	1917	496	4326	10920	585	5777	Auraiya
37-कानपुर देहात	3522	686	3020	16812	2128	3473	Kanpur Dehat
38-कानपुर नगर	2018	712	3155	7577	2915	11884	Kanpur Nagar
कानपुर मण्डल	**10291**	**3454**	**24962**	**59164**	**13783**	**114025**	**Kanpur Division**
39-जालौन	7400	1377	75404	5233	1263	474	Jalaun
40-झाँसी	18892	34660	84915	8120	135	282	Jhansi
41-ललितपुर	10587	11965	73722	4148	37	358	Lalitpur
झाँसी मण्डल	**36879**	**48002**	**234041**	**17501**	**1435**	**1114**	**Jhansi Division**
42-हमीरपुर	3106	12680	13413	7323	5522	77	Hamirpur
43-महोबा	5456	26411	31835	3662	3865	90	Mahoba
44-बाँदा	213	966	2847	117	483	265	Banda
45-चित्रकूट	357	914	402	356	210	317	Chitrakoot
चित्रकूट धाम मण्डल	**9132**	**40971**	**48497**	**11458**	**10080**	**749**	**Chitrakoot Dham Div.**
46-फतेहपुर	274	156	6588	10855	7484	9746	Fatehpur
47-प्रतापगढ़	534	112	9844	1563	814	4494	Pratapgarh
48-कौशाम्बी	190	52	2391	902	689	4905	Kaushambi
49-प्रयागराज	460	53	9299	330	666	12476	Prayagraj
प्रयागराज मण्डल	**1458**	**373**	**28122**	**13650**	**9653**	**31621**	**Prayagraj Division**
50-बाराबंकी	8	10	2183	24802	8341	16447	Barabanki
51-अयोध्या	210	674	4874	3649	20536	3975	Ayodhya
52-अम्बेडकरनगर	569	489	5851	3978	10903	3971	AmbedkarNagar
53-सुल्तानपुर	875	47	9949	2408	9195	5032	Sultanpur
54-अमेठी	567	73	4332	1825	1532	2841	Amethi
अयोध्या मण्डल	**2229**	**1293**	**27189**	**36662**	**50507**	**32266**	**Ayodhya Division**

13- सिंचाई / Irrigation

13.3- उ0प्र0 में मुख्य फसलों के अन्तर्गत जिलेवार सिंचित क्षेत्रफल

Districtwise Gross Area Irrigated Under Major Crops in U.P

फसलें / Crops

(क्षेत्रफल हेक्टेयर में) **(Area in Hect.)**

वर्ष/जिला/मण्डल/क्षेत्र	जौ	चना	अन्य दालें	तिलहन शुद्ध	गन्ना	आलू	Year/District/ Division/ Region
	Barley	Gram	Other Pulses	Oilseed Pure	Sugarcane	Potato	
1	7	8	9	10	11	12	1
55-बहराइच	68	7	1089	3349	17539	1819	Bahraich
56-श्रावस्ती	27	79	235	769	5574	362	Shrawasti
57-बलरामपुर	0	225	732	5799	15632	1634	Balrampur
58-गोण्डा	283	531	4459	7072	71485	2551	Gonda
देवीपाटन मण्डल	**378**	**842**	**6515**	**16989**	**110230**	**6366**	**Devipatan Division**
59-सिद्धार्थनगर	6	0	5160	2363	350	883	SiddharthNagar
60-बस्ती	0	596	3521	3054	40050	1775	Basti
61-संतकबीरनगर	454	602	3609	2341	2209	1729	SantkabirNagar
बस्ती मण्डल	**460**	**1198**	**12290**	**7758**	**42609**	**4387**	**Basti Division**
62-महराजगंज	25	20	1124	2924	14176	2300	Maharajganj
63-गोरखपुर	1092	280	2260	2870	2208	3919	Gorakhpur
64-कुशीनगर	44	8	2100	4726	56002	1432	KushiNagar
65-देवरिया	361	135	1497	1511	8054	1319	Deoria
गोरखपुर मण्डल	**1522**	**443**	**6981**	**12031**	**80440**	**8970**	**GorakhpurDivision**
66-आजमगढ़	2463	2517	5978	1879	19120	4490	Azamgarh
67-मऊ	2133	1450	1646	317	5899	1513	Mau
68-बलिया	1338	505	1061	598	4071	6375	Ballia
आजमगढ़ मण्डल	5934	**4472**	**8685**	**2794**	29090	12378	**Azamgarh Division**
69-जौनपुर	546	86	7125	3265	9123	9976	Jaunpur
70-गाजीपुर	1849	1390	3164	425	5526	8410	Ghazipur
71-चन्दौली	277	41	245	29	665	783	Chandauli
72-वाराणसी	200	123	2768	314	3983	3211	Varanasi
वाराणसी मण्डल	**2872**	**1640**	**13302**	**4033**	**19297**	**22380**	**Varanasi Division**
73-संतरविदास नगर	202	10	1047	135	1093	1227	SantravidasNagar
74-मिर्जापुर	102	160	477	852	1545	2423	Mirzapur
75-सोनभद्र	108	61	65	22	177	867	Sonbhadra
विन्ध्याचल मण्डल	**412**	**231**	**1589**	**1009**	**2815**	**4517**	**Vindhyachal Division**
1. पश्चिमी सम्भाग	49410	3899	103740	261799	1304780	397198	Western Region
2. केन्द्रीय सम्भाग	10131	2110	31108	139342	469405	77153	Central Region
3. बुन्देलखण्ड सम्भाग	46011	88973	282538	28959	11515	1863	Bundelkhand Region
4. पूर्वी सम्भाग	14983	10326	95902	59269	328816	96692	Eastern Region
उत्तर प्रदेश	**120535**	**105308**	**513288**	**489369**	**2114516**	**572906**	**Uttar pradesh**

स्रोत-कृषि निदेशालय, उ0प्र0। Source:- Directorate of Agriculture, U.P

13.4 - उ0प्र0 में चालित राजकीय नलकूप तथा निजी लघु सिंचाई कार्यो की जिलेवार प्रगति

Districtwise Progress of State Tubewells in Operation & Minor Irrigation Works in U.P.

(31 मार्च की स्थिति) (संख्या) (As on 31st March) (No.)

वर्ष/जिला/मण्डल/क्षेत्र	चालित राजकीय नलकूप	निजी नलकूप Private Tubewells		पक्के कुँए एवं बोरिंग	भूस्तरीय पम्पिंग सेट	Year / District / Division / Region
	State Tubewells in Operation	गहरे Deep	उथले Shallow	Dug Wells Cum Bore	Pumping Sets On Surface Water	
1	2	3	4	5	6	1
2011-12	29595	29031	4131688	134952	29128	2011-12
2012-13	30133	31399	4173847	137976	29428	2012-13
2013-14	30917	32355	4197041	139208	30010	2013-14
2014-15	32047 R	33174	4218339	139833	30128	2014-15
2015-16	32047 R	33501	4243939	139833	30128	2015-16
2016-17	33375 R	33803	4262531	147810	30128	2016-17
2017-18	33351 R	34665	4284227	154930	30128	2017-18
2018-19	33077	35298	4296991	155134	30128	2018-19
2019-20	34401	35863	4312572	155629	30128	2019-20
1-सहारनपुर	543	110	85548	0	0	Saharanpur
2-मुजफ्फरनगर	390	723	97130	230	15	Muzaffarnagar
3-शामली	91	0	0	0	0	Shamli
सहारनपुर मण्डल	**1024**	**833**	**182678**	**230**	**15**	**Saharanpur div.**
4-बिजनौर	713	128	90122	0	12	Bijnor
5-मुरादाबाद	533	538	107294	0	0	Moradabad
6-संभल	616	0	855	0	0	Sambhal
7-रामपुर	425	702	74973	0	49	Rampur
8-अमरोहा	324	372	72256	0	0	Amroha
मुरादाबाद मण्डल	**2611**	**1740**	**345500**	**0**	**61**	**Moradabad Div.**
9-मेरठ	350	89	58619	22	18	Meerut
10-बागपत	280	199	26369	79	0	Baghpat
11-गाजियाबाद	92	11	39217	0	8	Ghaziabad
12-हापुड़	154	9	448	0	0	Hapur
13-गौतमबुद्ध नगर	81	0	25243	0	0	G. B. Nagar
14-बुलन्दशहर	525	58	76251	0	1	Bulandshahar
मेरठ मण्डल	**1482**	**366**	**226147**	**101**	**27**	**Meerut Div.**
15-मथुरा	1	163	64722	422	0	Mathura
16-आगरा	282	964	68180	1749	30	Agra
17-फिरोजाबाद	392	613	35807	62	0	Firozabad
18-मैनपुरी	556	37	67382	5	0	Mainpuri
आगरा मण्डल	**1231**	**1777**	**236091**	**2238**	**30**	**Agra Div.**
19-अलीगढ़	655	136	70435	67	0	Aligarh
20-हाथरस	196	70	39018	0	0	Hathras
21-एटा	392	19	83569	0	0	Etah
22-कासगंज	404	10	4867	0	0	Kasganj
अलीगढ़ मण्डल	**1647**	**235**	**197889**	**67**	**0**	**Aligarh Div.**
23-बदायूँ	1195	265	109830	0	68	Badaun
24-बरेली	806	464	122771	89	12	Bareilly
25-पीलीभीत	198	50	79057	0	0	Pilibhit
26-शाहजहाँपुर	565	117	107316	0	150	Shahjahanpur
बरेली मण्डल	**2764**	**896**	**418974**	**89**	**230**	**Bareilly Div.**

अनुवद्ध.....

Contd.....

13.4 - उ0प्र0 में चालित राजकीय नलकूप तथा निजी लघु सिंचाई कार्यो की जिलेवार प्रगति

Districtwise Progress of State Tubewells in Operation & Minor Irrigation Works in U.P.

(31 मार्च की स्थिति) (संख्या) **(As on 31st March) (No.)**

वर्ष/जिला/मण्डल/क्षेत्र	चालित राजकीय नलकूप	निजी नलकूप Private Tubewells		पक्के कुँए एवं बोरिंग	भूस्तरीय पम्पिंग सेट	Year / District / Division / Region
	State Tubewells in Operation	गहरे Deep	उथले Shallow	Dug Wells Cum Bore	Pumping Sets On Surface Water	
1	2	3	4	5	6	1
27-खीरी	794	8	127487	168	0	kheri
28-सीतापुर	723	8	147296	0	0	Sitapur
29-हरदोई	686	0	98790	373	48	Hardoi
30-उन्नाव	232	287	104846	228	0	Unnao
31-लखनऊ	421	299	38458	52	29	Lucknow
32-रायबरेली	387	8	87008	5229	0	Raebareli
लखनऊ मण्डल	**3243**	**610**	**603885**	**6050**	**77**	**Lucknow Division**
33-फर्रूखाबाद	315	164	34862	29	10	Farrukhabad
34-कन्नौज	287	611	34069	57	17	Kannauj
35-इटावा	530	197	43553	0	0	Etawah
36-औरैया	358	969	43603	0	0	Auraiya
37-कानपुर देहात	464	2265	52731	176	5	Kanpur Dehat
38-कानपुर नगर	378	4303	45664	166	73	Kanpur Nagar
कानपुर मण्डल	**2332**	**8509**	**254482**	**428**	**105**	**Kanpur Division**
39-जालौन	706	2743	11138	3014	1518	Jalaun
40-झाँसी	162	1030	13386	31947	5120	Jhansi
41-ललितपुर	1	2449	1365	35245	4953	Lalitpur
झाँसी मण्डल	**869**	**6222**	**25889**	**70206**	**11591**	**Jhansi Division**
42-हमीरपुर	578	2187	12445	3882	2505	Hamirpur
43-महोबा	0	382	1620	17918	5062	Mahoba
44-बाँदा	656	1388	13190	4926	1134	Banda
45-चित्रकूट	20	1273	3687	8146	2577	Chitrakoot
चित्रकूट धाम मण्डल	**1254**	**5230**	**30942**	**34872**	**11278**	**Chitrakoot Dham Div.**
46-फतेहपुर	581	1854	41857	777	59	Fatehpur
47-प्रतापगढ़	141	80	103827	168	0	Pratapgarh
48-कौशाम्बी	388	2035	16878	17	69	Kaushambi
49-प्रयागराज	1074	2473	41235	3887	805	Prayagraj
प्रयागराज मण्डल	**2184**	**6442**	**203797**	**4849**	**933**	**Prayagraj Division**
50-बाराबंकी	313	95	106486	466	0	Barabanki
51-अयोध्या	718	16	70878	375	0	Ayodhya
52-अम्बेडकरनगर	515	7	65265	121	0	AmbedkarNagar
53-सुल्तानपुर	476	32	135789	853	2	Sultanpur
54-अमेठी	358	0	4584	0	0	Amethi
अयोध्या मण्डल	**2380**	**150**	**383002**	**1815**	**2**	**Ayodhya Division**

अनुवद्ध..... Contd.....

13.4 - उ0प्र0 में चालित राजकीय नलकूप तथा निजी लघु सिंचाई कार्यो की जिलेवार प्रगति

Districtwise Progress of State Tubewells in Operation & Minor Irrigation Works in U.P.

(31 मार्च की स्थिति) (संख्या) **(As on 31st March) (No.)**

वर्ष/जिला/मण्डल/क्षेत्र	चालित राजकीय नलकूप	निजी नलकूप Private Tubewells		पक्के कुँए एवं बोरिंग	भूस्तरीय पम्पिंग सेट	Year / District / Division / Region
	State Tubewells in Operation	गहरे Deep	उथले Shallow	Dug Wells Cum Bore	Pumping Sets On Surface Water	
1	2	3	4	5	6	1
55-बहराइच	589	0	70638	69	48	Bahraich
56-श्रावस्ती	206	0	48617	48	85	Shrawasti
57-बलरामपुर	388	108	52577	122	6	Balrampur
58-गोण्डा	581	2	120093	14	28	Gonda
देवीपाटन मण्डल	**1764**	**110**	**291925**	**253**	**167**	**Devipatan Division**
59-सिद्धार्थनगर	411	56	59698	428	61	SiddharthNagar
60-बस्ती	629	7	85760	44	0	Basti
61-संतकबीरनगर	509	131	50073	320	15	SantkabirNagar
बस्ती मण्डल	**1549**	**194**	**195531**	**792**	**76**	**Basti Division**
62-महराजगंज	332	37	87778	47	26	Maharajganj
63-गोरखपुर	1175	11	102817	85	0	Gorakhpur
64-कुशीनगर	221	0	65750	0	0	KushiNagar
65-देवरिया	984	3	75990	27	0	Deoria
गोरखपुर मण्डल	**2712**	**51**	**332335**	**159**	**26**	**GorakhpurDivision**
66-आजमगढ़	567	0	79015	11	0	Azamgarh
67-मऊ	363	14	37126	130	0	Mau
68-बलिया	875	12	43186	732	0	Ballia
आजमगढ़ मण्डल	**1805**	**26**	**159327**	**873**	**0**	**Azamgarh Division**
69-जौनपुर	562	52	92201	1978	20	Jaunpur
70-गाजीपुर	841	689	76107	78	172	Ghazipur
71-चन्दौली	345	107	15770	585	374	Chandauli
72-वाराणसी	792	593	17553	431	14	Varanasi
वाराणसी मण्डल	**2540**	**1441**	**201631**	**3072**	**580**	**Varanasi Division**
73-संतरविदास नगर	521	248	8319	65	5	SantravidasNagar
74-मिर्जापुर	489	607	8662	17932	1378	Mirzapur
75-सोनभद्र	-	176	5566	11538	3547	Sonbhadra
विन्ध्याचल मण्डल	**1010**	**1031**	**22547**	**29535**	**4930**	**Vindhyachal Division**
1. पश्चिमी सम्भाग	12249	7788	1763366	2811	390	Western Region
2. केन्द्रीय सम्भाग	4979	9127	850623	7635	214	Central Region
3. बुन्देलखण्ड सम्भाग	2123	11452	56831	105078	22869	Bundelkhand Region
4. पूर्वी सम्भाग	15050	7496	1641752	40105	6655	Eastern Region
उत्तर प्रदेश	**34401**	**35863**	**4312572**	**155629**	**30128**	Uttar Pradesh

नोट-R **संशोधित** **Note-R Revised**

स्रोत- लघु सिंचाई एवं सिंचाई विभाग, उ0प्र0। Source- Minor Irrigation & Deptt. Of Irrigation, U.P.

14- पशुपालन एव दुग्धोद्योग

Animal Husbandry and Dairying

14.1 उत्तर प्रदेश में पशुधन एवं कुक्कुटादि पक्षियों की जिलेवार संख्या

Districtwise Number of Livestock and Poultry in U.P.

वर्ष/जिला/मण्डल/क्षेत्र	गोजातीय Cattle						Year/District/Division/Region
	देशी Deshi		क्रास ब्रीड Cross Bread		विदेशी Exotic		
	नर 2 वर्ष से ऊपर Males Above 2 Years	मादा 3 वर्ष से ऊपर Females Above 3 Years	नर 1.5 वर्ष से ऊपर Males Above 1.5 Years	मादा 2.5 वर्ष से ऊपर Females Above 2.5 Years	नर 2.5 वर्ष से ऊपर Males Above 2.5 Years	मादा 2.5 वर्ष से ऊपर Females Above 2.5 Years	
1	2	3	4	5	6	7	1
1982	11021603	6035128	1995652	581438	-	-	1982
1988	10678660	6214825	1318467	615546	-	-	1988
1993	9733546	6352647	1063020	658260	-	-	1993
1997	7155937	5843785	511881	777364	-	-	1997
2003	5420086	5473376	183792	714296	-	-	2003
2007	3993440	5776480	258372	777814	804	3975	2007
2012	1054302	6075330	129496	2415329	-	-	2012
2019*	1054302	6075330	129496	2415329	34923	716074	2019*
1-सहारनपुर	5120	47087	2349	69283	679	20472	Saharanpur
2-मुजफ्फरनगर	5844	24972	4002	97126	1232	29466	Muzaffarnagar
3-शामली	1144	11179	1131	39714	315	14038	Shamli
सहारनपुर मण्डल	**12108**	**83238**	**7482**	**206123**	**2226**	**63976**	**Saharanpur div.**
4-बिजनौर	31757	73215	9533	70060	2294	27606	Bijnor
5-मुरादाबाद	12017	42884	5383	32299	1794	6473	Moradabad
6-संभल	17895	57585	1167	12682	501	9062	Sambhal
7-रामपुर	5466	31526	604	14210	578	5040	Rampur
8-अमरोहा	11921	51850	5275	44046	706	5600	Amroha
मुरादाबाद मण्डल	**79056**	**257060**	**21962**	**173297**	**5873**	**53781**	**Moradabad Div.**
9-मेरठ	3020	24487	3663	84437	1242	25860	Meerut
10-बागपत	1721	20616	4171	44206	497	11395	Baghpat
11-गाजियाबाद	1132	11807	1870	40100	348	6009	Ghaziabad
12-हापुड़	1817	16907	2356	28699	493	9703	Hapur
13-गौतमबुद्ध नगर	1730	22182	1391	16761	776	12578	G. B. Nagar
14-बुलन्दशहर	13072	67893	8778	57296	5544	34184	Bulandshahar
मेरठ मण्डल	**22492**	**163892**	**22229**	**271499**	**8900**	**99729**	**Meerut Div.**
15-मथुरा	7001	89404	889	17454	246	13814	Mathura
16-आगरा	1421	83588	855	32082	1472	29342	Agra
17-फिरोजाबाद	1388	39572	614	36851	134	13149	Firozabad
18-मैनपुरी	3112	31877	820	19912	392	14999	Mainpuri
आगरा मण्डल	**12922**	**244441**	**3178**	**106299**	**2244**	**71304**	**Agra Div.**
19-अलीगढ़	12959	77442	8222	65796	1327	19370	Aligarh
20-हाथरस	2604	40546	584	16331	589	11530	Hathras
21-एटा	2464	19204	721	17028	253	10931	Etah
22-कासगंज	14178	24320	1063	5656	416	2871	Kasganj
अलीगढ़ मण्डल	**32205**	**161512**	**10590**	**104811**	**2585**	**44702**	**Aligarh Div.**
23-बदायूँ	32131	86343	9773	26598	268	3036	Badaun
24-बरेली	13612	91033	708	13872	533	7037	Bareilly
25-पीलीभीत	7654	56956	806	14702	200	1933	Pilibhit
26-शाहजहॉपुर	22755	116139	698	8440	83	408	Shahjahanpur
बरेली मण्डल	**76152**	**350471**	**11985**	**63612**	**1084**	**12414**	**Bareilly Div.**

अनुवद्ध.....

Cont d.....

14- पशुपालन एव दुग्धोद्योग

Animal Husbandry and Dairying

14.1 उत्तर प्रदेश में पशुधन एवं कुक्कुटादि पक्षियों की जिलेवार संख्या

Districtwise Number of Livestock and Poultry in U.P.

वर्ष/जिला/मण्डल/क्षेत्र	गोजातीय Cattle						Year/District/Division/Region
	देशी Deshi		क्रास ब्रीड Cross Bread		विदेशी Exotic		
	नर 2 वर्ष से ऊपर Males Above 2 Years	मादा 3 वर्ष से ऊपर Females Above 3 Years	नर 1.5 वर्ष से ऊपर Males Above 1.5 Years	मादा 2.5 वर्ष से ऊपर Females Above 2.5 Years	नर 2.5 वर्ष से ऊपर Males Above 2.5 Years	मादा 2.5 वर्ष से ऊपर Females Above 2.5 Years	
1	2	3	4	5	6	7	1
27-खीरी	51828	166197	5564	32603	1562	7860	kheri
28-सीतापुर	53295	194334	1436	14057	669	6312	Sitapur
29-हरदोई	56520	171943	4289	20366	603	3753	Hardoi
30-उन्नाव	48136	120756	891	15377	1125	4525	Unnao
31-लखनऊ	10720	82486	2767	25945	161	7081	Lucknow
32-रायबरेली	37976	155756	1369	28013	248	6327	Raebareli
लखनऊ मण्डल	**258475**	**891472**	**16316**	**136361**	**4368**	**35858**	**Lucknow Division**
33-फर्रूखाबाद	4608	33918	783	14565	149	8637	Farrukhabad
34-कन्नौज	4511	102288	405	11365	173	8414	Kannauj
35-इटावा	844	34934	167	18315	302	5455	Etawah
36-औरैया	1463	41158	49	7516	132	7501	Auraiya
37-कानपुर देहात	2694	65950	472	22227	84	3210	Kanpur Dehat
38-कानपुर नगर	3992	66844	894	24269	65	5484	Kanpur Nagar
कानपुर मण्डल	**18112**	**345092**	**2770**	**98257**	**905**	**38701**	**Kanpur Division**
39-जालौन	2260	95482	16	5683	45	4282	Jalaun
40-झाँसी	12323	104185	152	3211	11	925	Jhansi
41-ललितपुर	16111	166479	30	5433	10	312	Lalitpur
झाँसी मण्डल	**30694**	**366146**	**198**	**14327**	**66**	**5519**	**Jhansi Division**
42-हमीरपुर	12765	62687	50	2369	8	515	Hamirpur
43-महोबा	16558	65410	33	882	11	152	Mahoba
44-बाँदा	63545	91992	613	888	25	635	Banda
45-चित्रकूट	34644	119012	53	1067	56	1447	Chitrakoot
चित्रकूट धाम मण्डल	**127512**	**339101**	**749**	**5206**	**100**	**2749**	**Chitrakoot Dham Div.**
46-फतेहपुर	25027	54162	1310	13921	192	3335	Fatehpur
47-प्रतापगढ़	7958	243528	1151	34607	868	23073	Pratapgarh
48-कौशाम्बी	10268	61702	1068	11893	123	5456	Kaushambi
49-प्रयागराज	13949	191185	2187	89345	227	7736	prayagraj
प्रयागराज मण्डल	**57202**	**550577**	**5716**	**149766**	**1410**	**39600**	**prayagraj Division**
50-बाराबंकी	9661	133638	394	20525	236	11115	Barabanki
51-अयोध्या	10030	96900	669	15960	374	6481	Ayodhya
52-अम्बेडकरनगर	3402	59994	4428	41874	331	12079	AmbedkarNagar
53-सुल्तानपुर	7048	113803	1018	47772	352	18543	Sultanpur
54-अमेठी	7739	122098	1096	24374	117	3259	Amethi
अयोध्या मण्डल	**37880**	**526433**	**7605**	**150505**	**1410**	**51477**	**Ayodhya Division**

अनुवद्ध.....

Contd.....

14- पशुपालन एव दुग्धोद्योग

Animal Husbandry and Dairying

14.1 उत्तर प्रदेश में पशुधन एवं कुक्कुटादि पक्षियों की जिलेवार संख्या

Districtwise Number of Livestock and Poultry in U.P.

वर्ष/जिला/मण्डल/क्षेत्र	गोजातीय Cattle						Year/District/Division/Region
	देशी Deshi		क्रास ब्रीड Cross Bread		विदेशी Exotic		
	नर 2 वर्ष से ऊपर Males Above 2 Years	मादा 3 वर्ष से ऊपर Females Above 3 Years	नर 1.5 वर्ष से ऊपर Males Above 1.5 Years	मादा 2.5 वर्ष से ऊपर Females Above 2.5 Years	नर 2.5 वर्ष से ऊपर Males Above 2.5 Years	मादा 2.5 वर्ष से ऊपर Females Above 2.5 Years	
1	2	3	4	5	6	7	1
55-बहराइच	33441	149622	564	8977	291	1933	Bahraich
56-श्रावस्ती	31848	62101	127	5302	57	1560	Shrawasti
57-बलरामपुर	32726	68198	341	5359	377	2965	Balrampur
58-गोण्डा	11392	133362	1317	51501	141	11636	Gonda
देवीपाटन मण्डल	**109407**	**413283**	**2349**	**71139**	**866**	**18094**	**Devipatan Division**
59-सिद्धार्थनगर	1575	33065	121	5556	15	1507	SiddharthNagar
60-बस्ती	1539	25940	380	24949	34	4484	Basti
61-संतकबीरनगर	951	13200	2772	23701	228	1604	SantkabirNagar
बस्ती मण्डल	**4065**	**72205**	**3273**	**54206**	**277**	**7595**	**Basti Division**
62-महराजगंज	2026	12210	686	19974	76	1182	Maharajganj
63-गोरखपुर	1301	43400	1303	73864	298	25998	Gorakhpur
64-कुशीनगर	2191	25593	762	51271	134	974	KushiNagar
65-देवरिया	4922	43198	685	73638	167	11896	Deoria
गोरखपुर मण्डल	**10440**	**124401**	**3436**	**218747**	**675**	**40050**	**GorakhpurDivision**
66-आजमगढ़	3656	113078	846	100336	200	9810	Azamgarh
67-मऊ	622	55634	207	27051	26	1435	Mau
68-बलिया	1108	108937	559	100528	74	7231	Ballia
आजमगढ़ मण्डल	**5386**	**277649**	**1612**	**227915**	**300**	**18476**	**Azamgarh Division**
69-जौनपुर	5531	184065	730	72085	533	33816	Jaunpur
70-गाजीपुर	1355	133194	356	46607	7	7655	Ghazipur
71-चन्दौली	3749	86856	177	69437	74	7926	Chandauli
72-वाराणसी	1107	64752	1571	60017	586	33021	Varanasi
वाराणसी मण्डल	**11742**	**468867**	**2834**	**248146**	**1200**	**82418**	**Varanasi Division**
73-संतरविदास नगर	1291	82530	148	19024	70	7409	SantravidasNagar
74-मिर्जापुर	24758	157978	4455	85191	209	17043	Mirzapur
75-सोनभद्र	122403	198982	609	10898	155	5179	Sonbhadra
विन्ध्याचल मण्डल	**148452**	**439490**	**5212**	**115113**	**434**	**29631**	**Vindhyachal Division**
1. पश्चिमी सम्भाग	246361	1472912	78830	977402	23668	375913	Western Region
2. केन्द्रीय सम्भाग	299849	1212066	19386	217303	4945	59002	Central Region
3. बुन्देलखण्ड सम्भाग	158206	705247	947	19533	166	8268	Bundelkhand Region
4. पूर्वी सम्भाग	349886	2685105	30333	1201091	6144	272891	Eastern Region
उत्तर प्रदेश	**1054302**	**6075330**	**129496**	**2415329**	**34923**	**716074**	**Uttar Pradesh**

अनुबद्ध Contd.....

14- पशुपालन एव दुग्धोद्योग

Animal Husbandry and Dairying

14.1 उत्तर प्रदेश में पशुधन एवं कुक्कुटादि पक्षियों की जिलेवार संख्या

Districtwise Number of Livestock and Poultry in U.P.

वर्ष/जिला/मण्डल/क्षेत्र	गोजातीय Cattle	महिष वंशीय Buffaloes			Year/District/Division/Region
	बछड़े एवं बछिया Young Stock	नर 3 वर्ष से ऊपर Males Above 3 Years	मादा 3 वर्ष से ऊपर Females Above 3 Years	पडवा एवं पड़िया Buffalloes Young Stock	
1	8	9	10	11	1
1982	6517472	2007657	7905780	5871481	1982
1988	7524831	2162120	8957014	7121051	1988
1993	7823824	2044289	10149074	7897361	1993
1997	6825950	1918437	9881763	8263095	1997
2003	6759210	1608809	11194710	10110181	2003
2007	8286467	1477696	12869193	12093504	2007
2012	7523678	1513981	15432180	13679173	2012
2019*	8594187	797639	15731618	16487528	2019*
1-सहारनपुर	121514	15309	219348	237316	Saharanpur
2-मुजफ्फरनगर	128582	38068	202116	219563	Muzaffarnagar
3-शामली	50370	11731	114968	126587	Shamli
सहारनपुर मण्डल	**300466**	**65108**	**536432**	**583466**	**Saharanpur div.**
4-बिजनौर	163825	36608	285086	300711	Bijnor
5-मुरादाबाद	76084	21267	184017	203436	Moradabad
6-संभल	76021	10294	333072	367627	Sambhal
7-रामपुर	48672	11411	171939	170230	Rampur
8-अमरोहा	97251	28479	229766	256302	Amroha
मुरादाबाद मण्डल	**461853**	**108059**	**1203880**	**1298306**	**Moradabad Div.**
9-मेरठ	101876	41223	259434	215047	Meerut
10-बागपत	63324	15785	155797	145233	Baghpat
11-गाजियाबाद	38934	10801	120776	82143	Ghaziabad
12-हापुड़	42140	20528	117562	108696	Hapur
13-गौतमबुद्ध नगर	35449	8438	145550	110994	G. B. Nagar
14-बुलन्दशहर	117554	49961	485354	436712	Bulandshahar
मेरठ मण्डल	**399277**	**146736**	**1284473**	**1098825**	**Meerut Div.**
15-मथुरा	85428	7182	291015	278359	Mathura
16-आगरा	134028	23557	536315	506926	Agra
17-फिरोजाबाद	72605	3796	314518	327244	Firozabad
18-मैनपुरी	68527	12184	276987	303741	Mainpuri
आगरा मण्डल	**360588**	**46719**	**1418835**	**1416270**	**Agra Div.**
19-अलीगढ़	126182	21059	456759	464680	Aligarh
20-हाथरस	52263	3790	221855	192133	Hathras
21-एटा	39583	2904	297358	293288	Etah
22-कासगंज	31162	5511	237541	284657	Kasganj
अलीगढ़ मण्डल	**249190**	**33264**	**1213513**	**1234758**	**Aligarh Div.**
23-बदायूँ	121641	35869	521889	549412	Badaun
24-बरेली	108184	22320	335852	349437	Bareilly
25-पीलीभीत	78036	7609	92118	120651	Pilibhit
26-शाहजहॉपुर	112620	12221	286861	306305	Shahjahanpur
बरेली मण्डल	**420481**	**78019**	**1236720**	**1325805**	**Bareilly Div.**

अनुवद्ध.....

Contd.....

14- पशुपालन एव दुग्धोद्योग

Animal Husbandry and Dairying

14.1 उत्तर प्रदेश में पशुधन एवं कुक्कुटादि पक्षियों की जिलेवार संख्या

Districtwise Number of Livestock and Poultry in U.P.

वर्ष/जिला/मण्डल/क्षेत्र	गोजातीय Cattle	महिष वंशीय Buffaloes			Year/District/Division/Region
	बछड़े एवं बछिया Young Stock	नर 3 वर्ष से ऊपर Males Above 3 Years	मादा 3 वर्ष से ऊपर Females Above 3 Years	पडवा एवं पड़िया Buffalloes Young Stock	
1	8	9	10	11	1
27-खीरी	202994	46260	362641	427457	kheri
28-सीतापुर	200628	16014	317176	350183	Sitapur
29-हरदोई	162522	19704	416661	398385	Hardoi
30-उन्नाव	133375	16594	307266	332632	Unnao
31-लखनऊ	85186	3772	150787	132091	Lucknow
32-रायबरेली	162169	6647	223884	233161	Raebareli
लखनऊ मण्डल	**946874**	**108991**	**1778415**	**1873909**	**Lucknow Division**
33-फर्रूखाबाद	52005	4628	211004	228069	Farrukhabad
34-कन्नौज	107361	17493	201616	211845	Kannauj
35-इटावा	44760	2473	184035	197311	Etawah
36-औरैया	55355	2488	177934	196476	Auraiya
37-कानपुर देहात	86594	7045	278519	317149	Kanpur Dehat
38-कानपुर नगर	73718	4429	252566	237050	Kanpur Nagar
कानपुर मण्डल	**419793**	**38556**	**1305674**	**1387900**	**Kanpur Division**
39-जालौन	96430	1859	177071	178767	Jalaun
40-झाँसी	105982	1920	162618	142013	Jhansi
41-ललितपुर	176139	5470	136839	149434	Lalitpur
झाँसी मण्डल	**378551**	**9249**	**476528**	**470214**	**Jhansi Division**
42-हमीरपुर	62757	1983	116528	119999	Hamirpur
43-महोबा	55923	1674	70775	65418	Mahoba
44-बाँदा	97797	10939	200842	211987	Banda
45-चित्रकूट	111461	2355	124741	124592	Chitrakoot
चित्रकूट धाम मण्डल	**327938**	**16951**	**512886**	**521996**	**Chitrakoot Dham Div.**
46-फतेहपुर	64866	10364	314973	322166	Fatehpur
47-प्रतापगढ़	293018	7102	271511	317462	Pratapgarh
48-कौशाम्बी	85985	8377	156835	199191	Kaushambi
49-प्रयागराज	255827	9609	411516	395933	Prayagraj
प्रयागराज मण्डल	**699696**	**35452**	**1154835**	**1234752**	**Prayagraj Division**
50-बाराबंकी	149193	6928	239910	261992	Barabanki
51-अयोध्या	144112	1430	145750	200981	Ayodhya
52-अम्बेडकरनगर	140731	4581	137737	200965	AmbedkarNagar
53-सुल्तानपुर	171170	3572	151432	163781	Sultanpur
54-अमेठी	156971	5333	165523	171808	Amethi
अयोध्या मण्डल	**762177**	**21844**	**840352**	**999527**	**Ayodhya Division**

अनुवद्ध.....

Contd.....

14- पशुपालन एव दुग्धोद्योग

Animal Husbandry and Dairying

14.1 उत्तर प्रदेश में पशुधन एवं कुक्कुटादि पक्षियों की जिलेवार संख्या

Districtwise Number of Livestock and Poultry in U.P.

वर्ष/जिला/मण्डल/क्षेत्र	गोजातीय Cattle	महिष वंशीय Buffaloes			Year/District/Division/Region
	बछड़े एवं बछिया Young Stock	नर 3 वर्ष से ऊपर Males Above 3 Years	मादा 3 वर्ष से ऊपर Females Above 3 Years	पडवा एवं पड़िया Buffalloes Young Stock	
1	8	9	10	11	1
55-बहराइच	148437	18907	194912	210446	Bahraich
56-श्रावस्ती	59047	6152	91009	77218	Shrawasti
57-बलरामपुर	87780	7430	99444	119429	Balrampur
58-गोण्डा	169071	2352	221513	214306	Gonda
देवीपाटन मण्डल	**464335**	**34841**	**606878**	**621399**	**Devipatan Division**
59-सिद्धार्थनगर	55225	1391	70999	110562	SiddharthNagar
60-बस्ती	68377	20757	118183	204859	Basti
61-संतकबीरनगर	41552	3966	60880	79845	SantkabirNagar
बस्ती मण्डल	**165154**	**26114**	**250062**	**395266**	**Basti Division**
62-महराजगंज	32948	1658	86393	92579	Maharajganj
63-गोरखपुर	141267	3487	115964	133739	Gorakhpur
64-कुशीनगर	84299	1019	77376	91799	KushiNagar
65-देवरिया	153337	2844	78980	109070	Deoria
गोरखपुर मण्डल	**411851**	**9008**	**358713**	**427187**	**GorakhpurDivision**
66-आजमगढ़	232532	1417	223636	252510	Azamgarh
67-मऊ	88329	555	91686	100470	Mau
68-बलिया	216465	919	116662	132205	Ballia
आजमगढ़ मण्डल	**537326**	**2891**	**431984**	**485185**	**Azamgarh Division**
69-जौनपुर	240180	3579	304505	276370	Jaunpur
70-गाजीपुर	197098	1488	236937	267540	Ghazipur
71-चन्दौली	170174	490	150324	172303	Chandauli
72-वाराणसी	145795	1342	125089	117254	Varanasi
वाराणसी मण्डल	**753247**	**6899**	**816855**	**833467**	**Varanasi Division**
73-संतरविदास नगर	101993	977	75484	80142	SantravidasNagar
74-मिर्जापुर	221554	5174	153141	129267	Mirzapur
75-सोनभद्र	211843	2787	75958	69887	Sonbhadra
विन्ध्याचल मण्डल	**535390**	**8938**	**304583**	**279296**	**Vindhyachal Division**
1. पश्चिमी सम्भाग	2451336	504987	7668442	7791131	Western Region
2. केन्द्रीय सम्भाग	1321245	137757	2864383	3012266	Central Region
3. बुन्देलखण्ड सम्भाग	706489	26200	989414	992210	Bundelkhand Region
4. पूर्वी सम्भाग	4115117	128695	4209379	4691921	Eastern Region
उत्तर प्रदेश	**8594187**	**797639**	**15731618**	**16487528**	**Uttar Pradesh**

अनुबद्ध Contd.....

14- पशुपालन एव दुग्धोद्योग

Animal Husbandry and Dairying

14.1 उत्तर प्रदेश में पशुधन एवं कुक्कुटादि पक्षियों की जिलेवार संख्या

Districtwise Number of Livestock and Poultry in U.P.

वर्ष/जिला/मण्डल/क्षेत्र	भेंड़ Sheeps	बकरे तथा बकरियां Goats	घोड़े, टट्टू Horses,Ponies	सुअर Pigs	Year/District/Division/ Region
1	12	13	14	15	1
1982	2309748	9685692	212039	2281441	1982
1988	2149968	11320750	216930	2488749	1988
1993	2403919	13109826	249117	2904537	1993
1997	2218591	12866360	239638	3212771	1997
2003	1436731	12941013	154049	2602130	2003
2007	1400474	14829064	98036	1986793	2007
2012	1353653	15585615	151848	1334392	2012
2019*	984725	14480025	-	408678	2019*
1-सहारनपुर	15605	61682	-	10287	Saharanpur
2-मुजफ्फरनगर	5664	29793	-	8666	Muzaffarnagar
3-शामली	2842	21559	-	5121	Shamli
सहारनपुर मण्डल	**24111**	**113034**	-	**24074**	**Saharanpur div.**
4-बिजनौर	4022	91889	-	10168	Bijnor
5-मुरादाबाद	2900	96932	-	3572	Moradabad
6-संभल	2040	84709	-	3261	Sambhal
7-रामपुर	6761	80830	-	1698	Rampur
8-अमरोहा	1076	75742	-	1736	Amroha
मुरादाबाद मण्डल	**16799**	**430102**	-	**20435**	**Moradabad Div.**
9-मेरठ	3828	43470	-	8276	Meerut
10-बागपत	2178	16948	-	3580	Baghpat
11-गाजियाबाद	914	17397	-	2583	Ghaziabad
12-हापुड़	959	30690	-	4686	Hapur
13-गौतमबुद्ध नगर	1220	18114	-	3012	G. B. Nagar
14-बुलन्दशहर	3793	127975	-	6332	Bulandshahar
मेरठ मण्डल	**12892**	**254594**	-	**28469**	**Meerut Div.**
15-मथुरा	24099	64681	-	11360	Mathura
16-आगरा	18578	147937	-	14029	Agra
17-फिरोजाबाद	6584	182510	-	6135	Firozabad
18-मैनपुरी	10754	266679	-	4343	Mainpuri
आगरा मण्डल	**60015**	**661807**	-	**35867**	**Agra Div.**
19-अलीगढ़	9974	136507	-	6262	Aligarh
20-हाथरस	3985	84215	-	5274	Hathras
21-एटा	2200	98507	-	3319	Etah
22-कासगंज	5629	84550	-	2045	Kasganj
अलीगढ़ मण्डल	**21788**	**403779**	-	**16900**	**Aligarh Div.**
23-बदायूँ	12837	176402	-	8327	Badaun
24-बरेली	3097	130533	-	4695	Bareilly
25-पीलीभीत	603	46890	-	3009	Pilibhit
26-शाहजहॉपुर	3005	113702	-	4545	Shahjahanpur
बरेली मण्डल	**19542**	**467527**	-	**20576**	**Bareilly Div.**

अनुवद्ध.....

Contd.....

14- पशुपालन एव दुग्धोद्योग

Animal Husbandry and Dairying

14.1 उत्तर प्रदेश में पशुधन एवं कुक्कुटादि पक्षियों की जिलेवार संख्या

Districtwise Number of Livestock and Poultry in U.P.

वर्ष/जिला/मण्डल/क्षेत्र	भेंड़ Sheeps	बकरे तथा बकरियां Goats	घोड़े, टट्टू Horses,Ponies	सुअर Pigs	Year/District/Division/ Region
1	12	13	14	15	1
27-खीरी	18664	486491	-	4645	kheri
28-सीतापुर	4660	468528	-	3862	Sitapur
29-हरदोई	17261	378278	-	11540	Hardoi
30-उन्नाव	14209	320399	-	6917	Unnao
31-लखनऊ	805	160719	-	3576	Lucknow
32-रायबरेली	12060	277338	-	22843	Raebareli
लखनऊ मण्डल	**67659**	**2091753**	-	**53383**	**Lucknow Division**
33-फर्रूखाबाद	7880	119358	-	3050	Farrukhabad
34-कन्नौज	8209	152089	-	1576	Kannauj
35-इटावा	5116	243429	-	4029	Etawah
36-औरैया	10151	258416	-	4414	Auraiya
37-कानपुर देहात	14243	420847	-	1970	Kanpur Dehat
38-कानपुर नगर	8616	292141	-	7464	Kanpur Nagar
कानपुर मण्डल	**54215**	**1486280**	-	**22503**	**Kanpur Division**
39-जालौन	25462	322607	-	3543	Jalaun
40-झाँसी	42297	260396	-	4002	Jhansi
41-ललितपुर	3590	180189	-	521	Lalitpur
झाँसी मण्डल	**71349**	**763192**	-	**8066**	**Jhansi Division**
42-हमीरपुर	12503	299330	-	3269	Hamirpur
43-महोबा	14025	206066	-	5336	Mahoba
44-बाँदा	9702	281392	-	5409	Banda
45-चित्रकूट	19683	175973	-	4470	Chitrakoot
चित्रकूट धाम मण्डल	**55913**	**962761**	-	**18484**	**Chitrakoot Dham Div.**
46-फतेहपुर	88677	438167	-	12249	Fatehpur
47-प्रतापगढ़	9372	340666	-	13192	Pratapgarh
48-कौशाम्बी	20565	312771	-	16312	Kaushambi
49-प्रयागराज	121374	261053	-	13871	Prayagraj
प्रयागराज मण्डल	**239988**	**1352657**	-	**55624**	**Prayagraj Division**
50-बाराबंकी	400	229206	-	5646	Barabanki
51-अयोध्या	8499	189303	-	4505	Ayodhya
52-अम्बेडकरनगर	9410	164844	-	1487	AmbedkarNagar
53-सुल्तानपुर	20102	195700	-	2311	Sultanpur
54-अमेठी	8094	214207	-	10855	Amethi
अयोध्या मण्डल	**46505**	**993260**	-	**24804**	**Ayodhya Division**

अनुवद्ध.....

Contd.....

14- पशुपालन एव दुग्धोद्योग

Animal Husbandry and Dairying

14.1 उत्तर प्रदेश में पशुधन एवं कुक्कुटादि पक्षियों की जिलेवार संख्या

Districtwise Number of Livestock and Poultry in U.P.

वर्ष/जिला/मण्डल/क्षेत्र	भेंड़ Sheeps	बकरे तथा बकरियां Goats	घोड़े, टट्टू Horses,Ponies	सुअर Pigs	Year/District/Division/ Region
1	12	13	14	15	1
55-बहराइच	15488	581585	-	5126	Bahraich
56-श्रावस्ती	3110	111488	-	2598	Shrawasti
57-बलरामपुर	9136	270790	-	5301	Balrampur
58-गोण्डा	14839	290621	-	6621	Gonda
देवीपाटन मण्डल	**42573**	**1254484**	-	**19646**	**Devipatan Division**
59-सिद्धार्थनगर	4010	284526	-	1558	SiddharthNagar
60-बस्ती	8135	152497	-	455	Basti
61-संतकबीरनगर	2940	143081	-	1015	SantkabirNagar
बस्ती मण्डल	**15085**	**580104**	-	**3028**	**Basti Division**
62-महराजगंज	1870	252829	-	4435	Maharajganj
63-गोरखपुर	8601	173017	-	4507	Gorakhpur
64-कुशीनगर	1084	297917	-	3680	KushiNagar
65-देवरिया	2198	255563	-	2006	Deoria
गोरखपुर मण्डल	**13753**	**979326**	-	**14628**	**GorakhpurDivision**
66-आजमगढ़	10885	299653	-	6081	Azamgarh
67-मऊ	3205	171962	-	3648	Mau
68-बलिया	18560	157490	-	6762	Ballia
आजमगढ़ मण्डल	**32650**	**629105**	-	**16491**	**Azamgarh Division**
69-जौनपुर	27321	276543	-	9345	Jaunpur
70-गाजीपुर	19171	151400	-	2732	Ghazipur
71-चन्दौली	17087	89091	-	3907	Chandauli
72-वाराणसी	9665	124528	-	1557	Varanasi
वाराणसी मण्डल	**73244**	**641562**	-	**17541**	**Varanasi Division**
73-संतरविदास नगर	22209	47738	-	1064	SantravidasNagar
74-मिर्जापुर	71717	126877	-	4869	Mirzapur
75-सोनभद्र	22718	240083	-	2226	Sonbhadra
विन्ध्याचल मण्डल	**116644**	**414698**	-	**8159**	**Vindhyachal Division**
1. पश्चिमी सम्भाग	186503	3104135	-	159390	Western Region
2. केन्द्रीय सम्भाग	179595	3472114	-	80712	Central Region
3. बुन्देलखण्ड सम्भाग	127262	1725953	-	26550	Bundelkhand Region
4. पूर्वी सम्भाग	491365	6177823	-	142026	Eastern Region
उत्तर प्रदेश	**984725**	**14480025**	-	**408678**	**Uttar Pradesh**

अनुबद्ध Contd .....

14- पशुपालन एव दुग्धोद्योग

Animal Husbandry and Dairying

14.1 उत्तर प्रदेश में पशुधन एवं कुक्कुटादि पक्षियों की जिलेवार संख्या

Districtwise Number of Livestock and Poultry in U.P.

वर्ष/जिला/मण्डल/क्षेत्र	अन्य पशुधन Other Live Stock	कुल पशुधन Total Live Stock	कुक्कुट आदि Poultry etc.	Year/District/Division/Region
1	16	17	18	1
1982	312632	56735124	6858443	1982
1988	379617	61198528	9319999	1988
1993	526753	70152054	10789730	1993
1997	432941	61066433	13166233	1997
2003	400997	56457552	12193964	2003
2007	114200	63966312	17879918	2007
2012	107238	68715147	18667832	2012
2019*	124868	68034722	12525340	2019*
1-सहारनपुर	3158	829209	526157	Saharanpur
2-मुजफ्फरनगर	3530	798624	22316	Muzaffarnagar
3-शामली	2011	402710	296426	Shamli
सहारनपुर मण्डल	**8699**	**2030543**	**844899**	**Saharanpur div.**
4-बिजनौर	2546	1109320	345049	Bijnor
5-मुरादाबाद	2412	691470	113771	Moradabad
6-संभल	2243	978159	26848	Sambhal
7-रामपुर	2333	551298	85648	Rampur
8-अमरोहा	1018	810768	25752	Amroha
मुरादाबाद मण्डल	**10552**	**4141015**	**597068**	**Moradabad Div.**
9-मेरठ	2754	818617	391369	Meerut
10-बागपत	2073	487524	73995	Baghpat
11-गाजियाबाद	1265	336079	159515	Ghaziabad
12-हापुड़	1019	386255	11300	Hapur
13-गौतमबुद्ध नगर	818	379013	91663	G. B. Nagar
14-बुलन्दशहर	4566	1419014	34710	Bulandshahar
मेरठ मण्डल	**12495**	**3826502**	**762552**	**Meerut Div.**
15-मथुरा	2239	893171	12637	Mathura
16-आगरा	3167	1533297	91453	Agra
17-फिरोजाबाद	1206	1006306	37831	Firozabad
18-मैनपुरी	1205	1015532	41666	Mainpuri
आगरा मण्डल	**7817**	**4448306**	**183587**	**Agra Div.**
19-अलीगढ़	3312	1409851	210949	Aligarh
20-हाथरस	2037	637736	78121	Hathras
21-एटा	785	788545	37439	Etah
22-कासगंज	1141	700740	5892	Kasganj
अलीगढ़ मण्डल	**7275**	**3536872**	**332401**	**Aligarh Div.**
23-बदायूँ	4633	1589159	261865	Badaun
24-बरेली	6935	1087848	175378	Bareilly
25-पीलीभीत	2463	433630	23760	Pilibhit
26-शाहजहॉपुर	2920	990702	90381	Shahjahanpur
बरेली मण्डल	**16951**	**4101339**	**551384**	**Bareilly Div.**

अनुवद्ध.....

Contd.....

14- पशुपालन एव दुग्धोद्योग

Animal Husbandry and Dairying

14.1 उत्तर प्रदेश में पशुधन एवं कुक्कुटादि पक्षियों की जिलेवार संख्या

Districtwise Number of Livestock and Poultry in U.P.

वर्ष/जिला/मण्डल/क्षेत्र	अन्य पशुधन Other Live Stock	कुल पशुधन Total Live Stock	कुक्कुट आदि Poultry etc.	Year/District/Division/Region
1	16	17	18	1
27-खीरी	2676	1817442	555265	kheri
28-सीतापुर	856	1632010	285081	Sitapur
29-हरदोई	3805	1665630	71226	Hardoi
30-उन्नाव	1334	1323536	39678	Unnao
31-लखनऊ	869	666965	89032	Lucknow
32-रायबरेली	3166	1170957	60257	Raebareli
लखनऊ मण्डल	**12706**	**8276540**	**1100539**	**Lucknow Division**
33-फर्रूखाबाद	1507	690161	8593	Farrukhabad
34-कन्नौज	785	828130	3563	Kannauj
35-इटावा	715	741885	61157	Etawah
36-औरैया	590	763643	32126	Auraiya
37-कानपुर देहात	156	1221160	24450	Kanpur Dehat
38-कानपुर नगर	1117	978649	564501	Kanpur Nagar
कानपुर मण्डल	**4870**	**5223628**	**694390**	**Kanpur Division**
39-जालौन	1079	914586	12462	Jalaun
40-झाँसी	675	840710	27154	Jhansi
41-ललितपुर	259	840816	23435	Lalitpur
झाँसी मण्डल	**2013**	**2596112**	**63051**	**Jhansi Division**
42-हमीरपुर	871	695634	27505	Hamirpur
43-महोबा	663	502926	22039	Mahoba
44-बाँदा	1968	977734	18488	Banda
45-चित्रकूट	785	720339	83176	Chitrakoot
चित्रकूट धाम मण्डल	**4287**	**2896633**	**151208**	**Chitrakoot Dham Div.**
46-फतेहपुर	2759	1352168	452548	Fatehpur
47-प्रतापगढ़	2504	1566012	125668	Pratapgarh
48-कौशाम्बी	2630	893176	48028	Kaushambi
49-प्रयागराज	2595	1776407	284913	Prayagraj
प्रयागराज मण्डल	**10488**	**5587763**	**911157**	**Prayagraj Division**
50-बाराबंकी	1610	1070454	876003	Barabanki
51-अयोध्या	548	825542	519963	Ayodhya
52-अम्बेडकरनगर	362	782225	266404	AmbedkarNagar
53-सुल्तानपुर	777	897381	71997	Sultanpur
54-अमेठी	1516	892990	673731	Amethi
अयोध्या मण्डल	**4813**	**4468592**	**2408098**	**Ayodhya Division**

अनुवद्ध.....

Contd.....

14- पशुपालन एव दुग्धोद्योग

Animal Husbandry and Dairying

14.1 उत्तर प्रदेश में पशुधन एवं कुक्कुटादि पक्षियों की जिलेवार संख्या

Districtwise Number of Livestock and Poultry in U.P.

वर्ष/जिला/मण्डल/क्षेत्र	अन्य पशुधन Other Live Stock	कुल पशुधन Total Live Stock	कुक्कुट आदि Poultry etc.	Year/District/Division/Region
1	16	17	18	1
55-बहराइच	2264	1371993	176152	Bahraich
56-श्रावस्ती	515	452132	11446	Shrawasti
57-बलरामपुर	804	710080	101015	Balrampur
58-गोण्डा	1310	1129982	178460	Gonda
देवीपाटन मण्डल	**4893**	**3664187**	**467073**	**Devipatan Division**
59-सिद्धार्थनगर	283	570393	26586	SiddharthNagar
60-बस्ती	105	630694	59826	Basti
61-संतकबीरनगर	267	376002	89727	SantkabirNagar
बस्ती मण्डल	**655**	**1577089**	**176139**	**Basti Division**
62-महराजगंज	429	509295	78913	Maharajganj
63-गोरखपुर	1550	728296	367842	Gorakhpur
64-कुशीनगर	806	638905	405343	KushiNagar
65-देवरिया	1035	739539	216289	Deoria
गोरखपुर मण्डल	**3820**	**2616035**	**1068387**	**GorakhpurDivision**
66-आजमगढ़	650	1255290	909806	Azamgarh
67-मऊ	1350	546180	129948	Mau
68-बलिया	5352	872852	151696	Ballia
आजमगढ़ मण्डल	**7352**	**2674322**	**1191450**	**Azamgarh Division**
69-जौनपुर	318	1434921	103953	Jaunpur
70-गाजीपुर	1485	1067025	71399	Ghazipur
71-चन्दौली	636	772231	276404	Chandauli
72-वाराणसी	238	686522	121667	Varanasi
वाराणसी मण्डल	**2677**	**3960699**	**573423**	**Varanasi Division**
73-संतरविदास नगर	83	440162	30495	SantravidasNagar
74-मिर्जापुर	2351	1004584	265408	Mirzapur
75-सोनभद्र	71	963799	152631	Sonbhadra
विन्ध्याचल मण्डल	**2505**	**2408545**	**448534**	**Vindhyachal Division**
1. पश्चिमी सम्भाग	67386	25108396	3377330	Western Region
2. केन्द्रीय सम्भाग	18348	12898971	3018041	Central Region
3. बुन्देलखण्ड सम्भाग	6300	5492745	214259	Bundelkhand Region
4. पूर्वी सम्भाग	32834	24534610	5915710	Eastern Region
उत्तर प्रदेश	**124868**	**68034722**	**12525340**	**Uttar Pradesh**

- अप्राप्त
- Not Avallable

*अनन्तिम
*Provisional

कुल पशुधन मे कुत्ते छोडकर
Excludes dogs in Total live Stock

स्रोत- 1.राजस्व परिषद, उ0 प्र0 ।
2.पशुपालन विभाग, उ0 प्र0 ।

Source- 1. Board of Revenue, U. P.
2. Dept. of Animal Husbandary, U.P.

14- पशुपालन एव दुग्धोद्योग

Animal Husbandry and Dairying

14.2 उत्तर प्रदेश में पशुपालन के अन्तर्गत अवस्थापना सम्बन्धी सुविधायें

Districtwise Infrastractural Facilities in Animal Husbandry in U.P

(संख्या) (Number)

वर्ष/जिला/ मण्डल/क्षेत्र	पशु चिकित्सालयों की संख्या No. of Veterinary Hospital	औषधालयों की संख्या No. of Veterinary Dispensaries	कृत्रिम गर्भाधान केन्द्र A.I. Centres	भेंड़ ऊन विकास केन्द्र Sheep & Wool Extension Centres	कुक्कुट प्रजनन केन्द्र Poultry Breeding Farms	सुअर प्रजनन केन्द्र Pig Breeding Farms	Year/District/ Division/Region
1	2	3	4	5	6	7	1
2011-12	2200	2843	5043	180	13	8	2011-12
2012-13	2200	2843	5043	180	13	7	2012-13
2013 -14	2200	2843	5043	180	13	6	2013 -14
2014 -15	2200	2575	5043	180	13	6	2014 -15
2015 -16	2200	2843	5043	180	11	6	2015 -16
2016 -17	2202	2842	5036	180	11	6	2016 -17
2017-18	2202	2842	5044	180	11	6	2017-18
2018-19	2202	2842	5044	180	8	6	2018-19
2019-20	2202	2842	5044	180	8	6	2019-20
1-सहारनपुर	36	47	83	0	0	0	Saharanpur
2-मुजफ्फरनगर	48	54	102	5	0	0	Muzaffarnagar
3-शामली	25	28	53	1	0	0	Shamli
सहारनपुर मण्डल	**109**	**129**	**238**	**6**	**0**	**0**	**Saharanpur div.**
4-बिजनौर	37	30	67	0	0	0	Bijnor
5-मुरादाबाद	22	53	75	0	1	0	Moradabad
6-संभल	18	39	57	0	0	0	Sambhal
7-रामपुर	19	26	45	0	0	0	Rampur
8-अमरोहा	21	43	64	0	0	0	Amroha
मुरादाबाद मण्डल	**117**	**191**	**308**	**0**	**1**	**0**	**Moradabad Div.**
9-मेरठ	32	72	104	0	0	0	Meerut
10-बागपत	32	46	78	0	0	0	Baghpat
11-गाजियाबाद	17	19	36	0	0	0	Ghaziabad
12-हापुड़	17	31	48	0	1	0	Hapur
13-गौतमबुद्ध नगर	20	13	33	0	0	0	G. B. Nagar
14-बुलन्दशहर	45	63	108	0	0	0	Bulandshahar
मेरठ मण्डल	**163**	**244**	**407**	**0**	**1**	**0**	**Meerut Div.**
15-मथुरा	29	47	76	2	0	0	Mathura
16-आगरा	34	42	76	1	1	0	Agra
17-फिरोजाबाद	29	40	69	0	0	0	Firozabad
18-मैनपुरी	36	41	77	1	0	0	Mainpuri
आगरा मण्डल	**128**	**170**	**298**	**4**	**1**	**0**	**Agra Div.**
19-अलीगढ़	47	130	177	0	0	1	Aligarh
20-हाथरस	20	25	45	0	0	0	Hathras
21-एटा	42	31	73	0	0	0	Etah
22-कासगंज	16	23	39	0	0	0	Kasganj
अलीगढ़ मण्डल	**125**	**209**	**334**	**0**	**0**	**1**	**Aligarh Div.**
अनुबद्ध							Contd…..
23-बदायूँ	26	45	71	1	0	0	Badaun
24-बरेली	35	31	66	0	1	0	Bareilly
25-पीलीभीत	16	29	45	0	0	0	Pilibhit
26-शाहजहॉपुर	31	29	60	0	0	0	Shahjahanpur
बरेली मण्डल	**108**	**134**	**242**	**1**	**1**	**0**	**Bareilly Division**

14- पशुपालन एव दुग्धोद्योग

Animal Husbandry and Dairying

14.2 उत्तर प्रदेश में पशुपालन के अन्तर्गत अवस्थापना सम्बन्धी सुविधायें

Districtwise Infrastractural Facilities in Animal Husbandry in U.P

(संख्या) (Number)

वर्ष/जिला/ मण्डल/क्षेत्र	पशु चिकित्सालयों की संख्या No. of Veterinary Hospital	औषधालयों की संख्या No. of Veterinary Dispensaries	कृत्रिम गर्भाधान केन्द्र A.I. Centres	भेंड़ ऊन विकास केन्द्र Sheep & Wool Extension Centres	कुक्कुट प्रजनन केन्द्र Poultry Breeding Farms	सुअर प्रजनन केन्द्र Pig Breeding Farms	Year/District/ Division/Region
1	2	3	4	5	6	7	1
27-खीरी	42	32	74	0	0	0	kheri
28-सीतापुर	38	41	79	0	0	1	Sitapur
29-हरदोई	47	59	106	1	0	0	Hardoi
30-उन्नाव	52	47	99	1	0	0	Unnao
31-लखनऊ	28	50	78	0	0	0	Lucknow
32-रायबरेली	39	53	92	12	0	0	Raebareli
लखनऊ मण्डल	**246**	**282**	**528**	**14**	**0**	**1**	**Lucknow Division**
33-फर्रूखाबाद	25	28	53	1	0	0	Farrukhabad
34-कन्नौज	19	16	35	0	0	0	Kannauj
35-इटावा	26	35	61	0	1	0	Etawah
36-औरैया	18	23	41	0	0	0	Auraiya
37-कानपुर देहात	27	59	86	0	0	0	Kanpur Dehat
38-कानपुर नगर	32	80	112	0	0	0	Kanpur Nagar
कानपुर मण्डल	**147**	**241**	**388**	**1**	**1**	**0**	**Kanpur Division**
39-जालौन	20	41	61	4	0	0	Jalaun
40-झाँसी	22	19	41	8	1	0	Jhansi
41-ललितपुर	19	32	51	5	0	1	Lalitpur
झाँसी मण्डल	**61**	**92**	**153**	**17**	**1**	**1**	**Jhansi Division**
42-हमीरपुर	19	25	44	1	0	0	Hamirpur
43-महोबा	15	12	27	1	0	0	Mahoba
44-बाँदा	20	23	43	1	0	0	Banda
45-चित्रकूट	13	16	29	4	0	0	Chitrakoot
चित्रकूट धाम मण्डल	**67**	**76**	**143**	**7**	**0**	**0**	**Chitrakoot Dham Div.**
46-फतेहपुर	35	52	87	10	0	0	Fatehpur
47-प्रतापगढ़	50	51	101	4	0	0	Pratapgarh
48-कौशाम्बी	15	24	39	11	0	0	Kaushambi
49-प्रयागराज	49	101	150	32	0	0	Prayagraj
प्रयागराज मण्डल	**149**	**228**	**377**	**57**	**0**	**0**	**Prayagraj Division**
50-बाराबंकी	37	67	104	0	1	1	Barabanki
51-अयोध्या	29	22	51	1	0	0	Ayodhya
52-अम्बेडकरनगर	18	23	41	0	0	0	AmbedkarNagar
53-सुल्तानपुर	32	47	79	7	0	0	Sultanpur
54-अमेठी	28	39	67	0	0	0	Amethi
अयोध्या मण्डल	**144**	**198**	**342**	**8**	**1**	**1**	**Ayodhya Division**

अनुवद्ध.....

Contd.....

14- पशुपालन एव दुग्धोद्योग

Animal Husbandry and Dairying

14.2 उत्तर प्रदेश में पशुपालन के अन्तर्गत अवस्थापना सम्बन्धी सुविधायें

Districtwise Infrastractural Facilities in Animal Husbandry in U.P

(संख्या) (Number)

वर्ष/जिला/ मण्डल/क्षेत्र	पशु चिकित्सालयों की संख्या No. of Veterinary Hospital	औषधालयों की संख्या No. of Veterinary Dispensaries	कृत्रिम गर्भाधान केन्द्र A.I. Centres	भेंड़ ऊन विकास केन्द्र Sheep & Wool Extension Centres	कुक्कुट प्रजनन केन्द्र Poultry Breeding Farms	सुअर प्रजनन केन्द्र Pig Breeding Farms	Year/District/ Division/Region
1	2	3	4	5	6	7	1
55-बहराइच	35	30	65	1	0	0	Bahraich
56-श्रावस्ती	13	3	16	0	0	0	Shrawasti
57-बलरामपुर	19	19	38	1	0	0	Balrampur
58-गोण्डा	35	33	68	2	1	0	Gonda
देवीपाटन मण्डल	**102**	**85**	**187**	**4**	**1**	**0**	**Devipatan Division**
59-सिद्धार्थनगर	25	36	61	0	0	0	SiddharthNagar
60-बस्ती	32	33	65	0	0	0	Basti
61-संतकबीरनगर	18	19	37	0	0	0	SantkabirNagar
बस्ती मण्डल	**75**	**88**	**163**	**0**	**0**	**0**	**Basti Division**
62-महराजगंज	31	26	57	0	0	0	Maharajganj
63-गोरखपुर	52	53	105	3	0	0	Gorakhpur
64-कुशीनगर	24	40	64	1	0	0	KushiNagar
65-देवरिया	26	38	64	2	0	0	Deoria
गोरखपुर मण्डल	**133**	**157**	**290**	**6**	**0**	**0**	**GorakhpurDivision**
66-आजमगढ़	58	54	112	4	0	0	Azamgarh
67-मऊ	31	28	59	2	0	0	Mau
68-बलिया	56	46	102	1	0	0	Ballia
आजमगढ़ मण्डल	**145**	**128**	**273**	**7**	**0**	**0**	**Azamgarh Division**
69-जौनपुर	36	45	81	3	0	0	Jaunpur
70-गाजीपुर	52	50	102	2	0	0	Ghazipur
71-चन्दौली	18	21	39	5	0	1	Chandauli
72-वाराणसी	16	18	34	15	0	1	Varanasi
वाराणसी मण्डल	**122**	**134**	**256**	**25**	**0**	**2**	**Varanasi Division**
73-संतरविदास नगर	11	10	21	8	0	0	SantravidasNagar
74-मिर्जापुर	27	29	56	14	0	0	Mirzapur
75-सोनभद्र	23	17	40	1	0	0	Sonbhadra
विन्ध्याचल मण्डल	**61**	**56**	**117**	**23**	**0**	**0**	**Vindhyachal Division**
1. पश्चिमी सम्भाग	838	1179	2017	12	5	1	Western Region
2. केन्द्रीय सम्भाग	377	540	917	24	1	2	Central Region
3. बुन्देलखण्ड सम्भाग	128	168	296	24	1	1	Bundelkhand Region
4. पूर्वी सम्भाग	859	955	1814	120	1	2	Eastern Region
उत्तर प्रदेश	**2202**	**2842**	**5044**	**180**	**8**	**6**	**Uttar Pradesh**

स्रोत-पशुपालन निदेशालय, उ0प्र0 Source:- Directorate of Animal Husbandry, U.P.

14- पशुपालन एव दुग्धोद्योग

Animal Husbandry and Dairying

14.3 उत्तर प्रदेश में पशु संस्थाओं में किया गया जिलेवार कार्य

Districtwise Work Done in Veterinary Institutions in U.P.

(लाख में) (In lakh)

वर्ष/जिला/मण्डल/ क्षेत्र	चिकित्सित पशु Animals Treated	बधियाकरण Castration Performed	टीकाकरण			Year/District/Division/ Region
			गलाघोंटू H.S.	पोंकनी R.P.	रानीखेत R.D.	
1	2	3	4	5	6	1
2011-12	282.57	12.14	268.55	0.00	73.92	2011-12
2012-13	301.72	13.14	260.28	0.00	71.03	2012-13
2013-14	31.91	1.39	32.27	0.00	9.90	2013-14
2014-15	325.25	14.56	243.54	0.00	103.62	2014-15
2015-16	341.71	14.75	346.27	0.00	74.96	2015-16
2016-17	355.42	16.01	417.16	0.00	57.05	2016-17
2017-18	370.88	17.44	372.22	0.00	92.89	2017-18
2018-19	386.12	24.69	330.30	0.00	93.01	2018-19
2019-20	399.96	29.42	334.91	0.00	43.42	2019-20
1-सहारनपुर	4.70	0.33	6.11	0.00	0.50	Saharanpur
2-मुजफ्फरनगर	5.61	0.20	6.11	0.00	0.50	Muzaffarnagar
3-शामली	3.14	0.23	2.86	0.00	0.30	Shamli
सहारनपुर मण्डल	**13.45**	**0.76**	**15.08**	**0.00**	**1.30**	**Saharanpur div.**
4-बिजनौर	5.91	0.35	7.72	0.00	0.20	Bijnor
5-मुरादाबाद	5.20	0.35	5.31	0.00	0.50	Moradabad
6-संभल	3.56	0.24	5.28	0.00	0.50	Sambhal
7-रामपुर	5.93	0.30	3.96	0.00	0.50	Rampur
8-अमरोहा	2.85	0.28	5.28	0.00	0.49	Amroha
मुरादाबाद मण्डल	**23.45**	**1.52**	**27.55**	**0.00**	**2.19**	**Moradabad Div.**
9-मेरठ	6.62	0.19	4.47	0.00	0.00	Meerut
10-बागपत	3.16	0.10	2.96	0.00	0.00	Baghpat
11-गाजियाबाद	3.50	0.11	3.05	0.00	0.67	Ghaziabad
12-हापुड़	3.30	0.09	2.57	0.00	0.00	Hapur
13-गौतमबुद्ध नगर	2.39	0.16	2.38	0.00	0.50	G. B. Nagar
14-बुलन्दशहर	7.15	0.44	12.62	0.00	0.00	Bulandshahar
मेरठ मण्डल	**26.12**	**1.09**	**28.05**	**0.00**	**1.17**	**Meerut Div.**
15-मथुरा	4.25	0.13	6.74	0.00	0.48	Mathura
16-आगरा	7.08	0.20	6.46	0.00	0.42	Agra
17-फिरोजाबाद	3.75	0.33	4.04	0.00	0.29	Firozabad
18-मैनपुरी	3.78	0.24	3.81	0.00	0.30	Mainpuri
आगरा मण्डल	**18.86**	**0.90**	**21.05**	**0.00**	**1.49**	**Agra Div.**
19-अलीगढ़	8.99	0.43	9.46	0.00	0.50	Aligarh
20-हाथरस	3.44	0.16	3.20	0.00	0.00	Hathras
21-एटा	5.17	0.35	5.15	0.00	0.46	Etah
22-कासगंज	1.89	0.27	6.32	0.00	0.00	Kasganj
अलीगढ़ मण्डल	**19.49**	**1.21**	**24.13**	**0.00**	**0.96**	**Aligarh Div.**
23-बदायूँ	4.33	0.82	7.22	0.00	0.29	Badaun
24-बरेली	6.04	0.72	5.71	0.00	1.00	Bareilly
25-पीलीभीत	4.31	0.09	3.70	0.00	0.00	Pilibhit
26-शाहजहॉपुर	5.85	0.41	5.81	0.00	0.00	Shahjahanpur
बरेली मण्डल	**20.53**	**2.04**	**22.44**	**0.00**	**1.29**	**Bareilly Division**

14- पशुपालन एव दुग्धोद्योग

Animal Husbandry and Dairying

14.3 उत्तर प्रदेश में पशु संस्थाओं में किया गया जिलेवार कार्य

Districtwise Work Done in Veterinary Institutions in U.P.

(लाख में) (In lakh)

वर्ष/जिला/मण्डल/ क्षेत्र	चिकित्सित पशु Animals Treated	बधियाकरण Castration Performed	टीकाकरण			Year/District/Division/ Region
			गलाघोंटू H.S.	पोंकनी R.P.	रानीखेत R.D.	
1	2	3	4	5	6	1
27-खीरी	7.85	0.41	7.92	0.00	0.00	kheri
28-सीतापुर	8.55	0.65	7.03	0.00	1.50	Sitapur
29-हरदोई	7.75	0.77	7.31	0.00	0.30	Hardoi
30-उन्नाव	9.34	0.89	5.88	0.00	1.00	Unnao
31-लखनऊ	7.92	0.34	4.25	0.00	1.14	Lucknow
32-रायबरेली	5.97	0.46	4.72	0.00	0.30	Raebareli
लखनऊ मण्डल	**47.38**	**3.52**	**37.11**	**0.00**	**4.24**	**Lucknow Division**
33-फर्रूखाबाद	2.72	0.20	2.72	0.00	0.48	Farrukhabad
34-कन्नौज	2.78	0.33	2.65	0.00	0.00	Kannauj
35-इटावा	4.36	0.22	2.85	0.00	0.50	Etawah
36-औरैया	4.63	0.42	2.26	0.00	0.46	Auraiya
37-कानपुर देहात	4.22	1.41	3.93	0.00	0.00	Kanpur Dehat
38-कानपुर नगर	8.37	0.69	4.22	0.00	0.00	Kanpur Nagar
कानपुर मण्डल	**27.08**	**3.27**	**18.63**	**0.00**	**1.44**	**Kanpur Division**
39-जालौन	5.17	0.31	3.04	0.00	0.97	Jalaun
40-झाँसी	4.94	0.44	3.44	0.00	0.00	Jhansi
41-ललितपुर	5.51	0.39	3.72	0.00	0.00	Lalitpur
झाँसी मण्डल	**15.62**	**1.14**	**10.20**	**0.00**	**0.97**	**Jhansi Division**
42-हमीरपुर	4.08	0.33	2.13	0.00	0.50	Hamirpur
43-महोबा	2.73	0.20	2.40	0.00	0.50	Mahoba
44-बाँदा	4.17	0.40	4.69	0.00	0.32	Banda
45-चित्रकूट	2.80	0.26	3.74	0.00	0.30	Chitrakoot
चित्रकूट धाम मण्डल	**13.78**	**1.19**	**12.96**	**0.00**	**1.62**	**Chitrakoot Dham Div.**
46-फतेहपुर	7.94	0.37	6.14	0.00	0.50	Fatehpur
47-प्रतापगढ़	6.67	0.45	5.29	0.00	0.09	Pratapgarh
48-कौशाम्बी	4.20	0.57	2.25	0.00	0.00	Kaushambi
49-प्रयागराज	8.65	0.67	8.04	0.00	1.00	Prayagraj
प्रयागराज मण्डल	**27.46**	**2.06**	**21.72**	**0.00**	**1.59**	**Prayagraj Division**
50-बाराबंकी	7.36	0.95	4.98	0.00	0.75	Barabanki
51-अयोध्या	5.50	0.44	4.38	0.00	0.99	Ayodhya
52-अम्बेडकरनगर	4.25	0.50	3.28	0.00	0.00	AmbedkarNagar
53-सुल्तानपुर	6.45	0.74	4.12	0.00	0.00	Sultanpur
54-अमेठी	5.74	0.45	3.70	0.00	0.30	Amethi
अयोध्या मण्डल	**29.30**	**3.08**	**20.46**	**0.00**	**2.04**	**Ayodhya Division**

14- पशुपालन एव दुग्धोद्योग

Animal Husbandry and Dairying

14.3 उत्तर प्रदेश में पशु संस्थाओं में किया गया जिलेवार कार्य

Districtwise Work Done in Veterinary Institutions in U.P.

(लाख में) (In lakh)

वर्ष/जिला/मण्डल/ क्षेत्र	चिकित्सित पशु Animals Treated	बधियाकरण Castration Performed	टीकाकरण			Year/District/Division/ Region
			गलाघोंटू H.S.	पोंकनी R.P.	रानीखेत R.D.	
1	2	3	4	5	6	1
55-बहराइच	7.11	0.95	5.84	0.00	0.13	Bahraich
56-श्रावस्ती	3.78	0.30	2.22	0.00	0.30	Shrawasti
57-बलरामपुर	3.48	0.41	2.76	0.00	0.30	Balrampur
58-गोण्डा	6.10	0.31	5.90	0.00	0.50	Gonda
देवीपाटन मण्डल	**20.47**	**1.97**	**16.72**	**0.00**	**1.23**	**Devipatan Division**
59-सिद्धार्थनगर	5.38	0.28	2.70	0.00	0.50	SiddharthNagar
60-बस्ती	5.25	0.71	3.58	0.00	0.30	Basti
61-संतकबीरनगर	3.33	0.12	1.87	0.00	0.30	SantkabirNagar
बस्ती मण्डल	**13.96**	**1.11**	**8.15**	**0.00**	**1.10**	**Basti Division**
62-महराजगंज	6.30	0.33	1.94	0.00	3.90	Maharajganj
63-गोरखपुर	9.23	0.33	4.40	0.00	4.05	Gorakhpur
64-कुशीनगर	4.99	0.27	3.21	0.00	2.80	KushiNagar
65-देवरिया	5.97	0.33	3.46	0.00	1.66	Deoria
गोरखपुर मण्डल	**26.49**	**1.26**	**13.01**	**0.00**	**12.41**	**GorakhpurDivision**
66-आजमगढ़	7.73	0.60	5.95	0.00	0.79	Azamgarh
67-मऊ	4.49	0.25	2.39	0.00	0.96	Mau
68-बलिया	6.01	0.39	3.49	0.00	0.30	Ballia
आजमगढ़ मण्डल	**18.23**	**1.24**	**11.83**	**0.00**	**2.05**	**Azamgarh Division**
69-जौनपुर	6.98	0.49	5.34	0.00	0.68	Jaunpur
70-गाजीपुर	7.17	0.31	4.34	0.00	0.97	Ghazipur
71-चन्दौली	4.85	0.21	2.97	0.00	0.00	Chandauli
72-वाराणसी	4.86	0.57	3.47	0.00	0.53	Varanasi
वाराणसी मण्डल	**23.86**	**1.58**	**16.12**	**0.00**	**2.18**	**Varanasi Division**
73-संतरविदास नगर	2.20	0.11	2.09	0.00	0.38	SantravidasNagar
74-मिर्जापुर	6.87	0.15	3.69	0.00	3.77	Mirzapur
75-सोनभद्र	5.36	0.22	3.92	0.00	0.00	Sonbhadra
विन्ध्याचल मण्डल	**14.43**	**0.48**	**9.70**	**0.00**	**4.15**	**Vindhyachal Division**
1. पश्चिमी सम्भाग	136.39	8.69	148.78	0.00	9.84	Western Region
2. केन्द्रीय सम्भाग	75.27	6.94	56.38	0.00	5.49	Central Region
3. बुन्देलखण्ड सम्भाग	29.40	2.33	23.16	0.00	2.59	Bundelkhand Region
4. पूर्वी सम्भाग	158.90	11.46	106.59	0.00	25.50	Eastern Region
उत्तर प्रदेश	**399.96**	**29.42**	**334.91**	**0.00**	**43.42**	**Uttar Pradesh**

अनुबद्ध..... Contd.....

14- पशुपालन एव दुग्धोद्योग

Animal Husbandry and Dairying

14.3 उत्तर प्रदेश में पशु संस्थाओं में किया गया जिलेवार कार्य

(लाख में) Districtwise Work Done in Veterinary Institutions in U.P (in Lakh)

वर्ष/जिला/ मण्डल/क्षेत्र	टीकाकरण Vaccination		अन्य Others	योग Total	कृत्रिम गर्भाधान Artifical Insemination		Year/District/ Division/Region
	लंगड़िया B.Q.	फाउल पाक्स F.P.			गाय Cow	भैंस Buffaloes	
1	7	8	9	10	11	12	1
2011-12	1.95	6.86	199.28	550.56	32.99	21.34	2011-12
2012-13	1.35	5.2	424.98	762.81	37.83	26.53	2012-13
2013-14	2.51	5.75	263.04	688.38	41.66	29.68	2013-14
2014-15	2.30	6.96	612.12	968.54	44.65	33.22	2014-15
2015-16	3.48	6.76	685.268	1116.74	47.40	36.55	2015-16
2016-17	1.64	5.04	1105.104	1585.992	61.30	52.30	2016-17
2017-18	2.90	9.57	1007.88	1485.46	66.09	58.42	2017-18
2018-19	1.88	7.31	1001.52	1434.02	67.30	66.30	2018-19
2019-20	0.09	3.95	999.47	1381.84	68.28	72.52	2019-20
1-सहारनपुर	0.00	0.00	15.37	21.98	1.40	1.07	Saharanpur
2-मुजफ्फरनगर	0.00	0.00	13.36	19.97	1.37	1.21	Muzaffarnagar
3-शामली	0.00	0.00	6.44	9.60	0.60	0.56	Shamli
सहारनपुर मण्डल	**0.00**	**0.00**	**35.17**	**51.55**	**3.37**	**2.84**	**Saharanpur div.**
4-बिजनौर	0.00	0.00	16.22	24.14	1.38	0.95	Bijnor
5-मुरादाबाद	0.00	0.00	13.01	18.82	0.84	0.74	Moradabad
6-संभल	0.00	0.00	12.11	17.89	1.03	1.37	Sambhal
7-रामपुर	0.00	0.00	10.49	14.95	0.76	0.84	Rampur
8-अमरोहा	0.00	0.00	14.20	19.97	1.30	1.28	Amroha
मुरादाबाद मण्डल	**0.00**	**0.00**	**66.03**	**95.77**	**5.31**	**5.18**	**Moradabad Div.**
9-मेरठ	0.00	0.00	14.29	18.76	1.51	1.40	Meerut
10-बागपत	0.00	0.00	8.71	11.67	0.57	0.74	Baghpat
11-गाजियाबाद	0.00	0.50	6.92	11.14	0.64	0.50	Ghaziabad
12-हापुड़	0.00	0.00	6.02	8.59	0.82	0.62	Hapur
13-गौतमबुद्ध नगर	0.00	0.00	5.66	8.54	0.53	0.55	G. B. Nagar
14-बुलन्दशहर	0.00	0.00	25.65	38.27	2.42	2.91	Bulandshahar
मेरठ मण्डल	**0.00**	**0.50**	**67.25**	**96.97**	**6.49**	**6.72**	**Meerut Div.**
15-मथुरा	0.00	0.01	15.25	22.48	1.23	1.14	Mathura
16-आगरा	0.00	0.00	24.42	31.30	1.55	1.63	Agra
17-फिरोजाबाद	0.00	0.00	11.30	15.63	0.81	1.19	Firozabad
18-मैनपुरी	0.00	0.00	12.36	16.47	0.72	1.07	Mainpuri
आगरा मण्डल	**0.00**	**0.01**	**63.33**	**85.88**	**4.31**	**5.03**	**Agra Div.**
19-अलीगढ़	0.00	0.00	23.39	33.35	1.69	1.66	Aligarh
20-हाथरस	0.00	0.00	9.55	12.75	0.96	0.83	Hathras
21-एटा	0.00	0.00	19.17	24.78	0.97	1.64	Etah
22-कासगंज	0.01	0.00	14.19	20.52	0.95	1.20	Kasganj
अलीगढ़ मण्डल	**0.01**	**0.00**	**66.30**	**91.40**	**4.57**	**5.33**	**Aligarh Div.**
23-बदायूँ	0.00	0.00	18.92	26.43	1.40	2.21	Badaun
24-बरेली	0.00	0.00	19.47	26.18	0.96	1.90	Bareilly
25-पीलीभीत	0.00	0.00	7.93	11.63	0.72	0.71	Pilibhit
26-शाहजहाँपुर	0.00	0.00	14.74	20.55	0.54	0.81	Shahjahanpur
बरेली मण्डल	**0.00**	**0.00**	**61.06**	**84.79**	**3.62**	**5.63**	**Bareilly Division**

अनुबद्ध Contd…..

14- पशुपालन एव दुग्धोद्योग

Animal Husbandry and Dairying

14.3 उत्तर प्रदेश में पशु संस्थाओं में किया गया जिलेवार कार्य

(लाख में) Districtwise Work Done in Veterinary Institutions in U.P (in Lakh)

वर्ष/जिला/ मण्डल/क्षेत्र	टीकाकरण Vaccination		अन्य Others	योग Total	कृत्रिम गर्भाधान Artifical Insemination		Year/District/ Division/Region
	लंगड़िया B.Q.	फाउल पाक्स F.P.			गाय Cow	भैंस Buffaloes	
1	7	8	9	10	11	12	1
27-खीरी	0.00	0.00	23.06	30.98	0.85	1.21	kheri
28-सीतापुर	0.00	0.05	19.67	28.25	1.32	1.77	Sitapur
29-हरदोई	0.00	0.00	23.43	31.04	1.29	2.39	Hardoi
30-उन्नाव	0.00	0.00	18.24	25.12	0.83	1.54	Unnao
31-लखनऊ	0.00	0.23	10.99	16.61	0.95	1.00	Lucknow
32-रायबरेली	0.00	0.00	13.59	18.61	1.45	1.31	Raebareli
लखनऊ मण्डल	**0.00**	**0.28**	**108.98**	**150.61**	**6.69**	**9.22**	**Lucknow Division**
33-फर्रूखाबाद	0.00	0.00	8.29	11.49	0.48	0.75	Farrukhabad
34-कन्नौज	0.00	0.00	9.87	12.52	0.45	0.79	Kannauj
35-इटावा	0.00	0.00	10.00	13.35	0.61	0.92	Etawah
36-औरैया	0.00	0.00	8.10	10.82	0.48	0.70	Auraiya
37-कानपुर देहात	0.00	0.00	12.57	16.50	0.87	1.15	Kanpur Dehat
38-कानपुर नगर	0.00	0.00	11.62	15.84	0.73	0.83	Kanpur Nagar
कानपुर मण्डल	**0.00**	**0.00**	**60.45**	**80.52**	**3.62**	**5.14**	**Kanpur Division**
39-जालौन	0.00	0.00	9.48	13.49	0.27	0.43	Jalaun
40-झाँसी	0.00	0.00	13.34	16.78	0.26	0.34	Jhansi
41-ललितपुर	0.00	0.00	12.29	16.01	0.14	0.23	Lalitpur
झाँसी मण्डल	**0.00**	**0.00**	**35.11**	**46.28**	**0.67**	**1.00**	**Jhansi Division**
42-हमीरपुर	0.00	0.00	10.30	12.93	0.22	0.31	Hamirpur
43-महोबा	0.00	0.00	7.51	10.41	0.07	0.11	Mahoba
44-बाँदा	0.00	0.00	13.5	18.51	0.17	0.34	Banda
45-चित्रकूट	0.00	0.00	12.01	16.05	0.38	0.44	Chitrakoot
चित्रकूट धाम मण्डल	**0.00**	**0.00**	**43.32**	**57.90**	**0.84**	**1.20**	**Chitrakoot Dham Div.**
46-फतेहपुर	0.00	0.00	20.07	26.71	0.76	1.57	Fatehpur
47-प्रतापगढ़	0.00	0.00	15.77	21.15	0.62	0.66	Pratapgarh
48-कौशाम्बी	0.00	0.00	7.46	9.71	0.59	0.52	Kaushambi
49-प्रयागराज	0.00	0.00	25.50	34.54	1.98	1.44	Prayagraj
प्रयागराज मण्डल	**0.00**	**0.00**	**68.80**	**92.11**	**3.95**	**4.19**	**Prayagraj Division**
50-बाराबंकी	0.00	0.00	18.79	24.52	1.37	1.64	Barabanki
51-अयोध्या	0.00	0.00	15.84	21.21	1.12	1.28	Ayodhya
52-अम्बेडकरनगर	0.00	0.00	11.32	14.60	0.77	0.89	AmbedkarNagar
53-सुल्तानपुर	0.00	0.00	14.26	18.38	1.00	0.63	Sultanpur
54-अमेठी	0.00	0.00	11.90	15.90	1.47	0.79	Amethi
अयोध्या मण्डल	**0.00**	**0.00**	**72.11**	**94.61**	**5.73**	**5.23**	**Ayodhya Division**

अनुवद्ध.....

Contd.....

14- पशुपालन एव दुग्धोद्योग

Animal Husbandry and Dairying

14.3 उत्तर प्रदेश में पशु संस्थाओं में किया गया जिलेवार कार्य

(लाख में) Districtwise Work Done in Veterinary Institutions in U.P (in Lakh)

वर्ष/जिला/ मण्डल/क्षेत्र	टीकाकरण Vaccination		अन्य Others	योग Total	कृत्रिम गर्भाधान Artifical Insemination		Year/District/ Division/Region
	लंगड़िया B.Q.	फाउल पाक्स F.P.			गाय Cow	भैंस Buffaloes	
1	7	8	9	10	11	12	1
55-बहराइच	0.00	0.00	24.42	30.39	1.17	1.18	Bahraich
56-श्रावस्ती	0.00	0.00	6.39	8.91	0.45	0.35	Shrawasti
57-बलरामपुर	0.00	0.00	8.52	11.58	0.62	0.66	Balrampur
58-गोण्डा	0.00	0.00	15.94	22.34	1.01	1.28	Gonda
देवीपाटन मण्डल	**0.00**	**0.00**	**55.27**	**73.22**	**3.25**	**3.47**	**Devipatan Division**
59-सिद्धार्थनगर	0.00	0.00	9.67	12.87	0.71	0.68	SiddharthNagar
60-बस्ती	0.00	0.00	9.60	13.48	0.67	0.81	Basti
61-संतकबीरनगर	0.00	0.00	6.27	8.44	0.39	0.37	SantkabirNagar
बस्ती मण्डल	**0.00**	**0.00**	**25.54**	**34.79**	**1.77**	**1.86**	**Basti Division**
62-महराजगंज	0.00	0.00	5.66	11.50	0.50	0.41	Maharajganj
63-गोरखपुर	0.08	1.24	10.43	20.20	1.45	0.91	Gorakhpur
64-कुशीनगर	0.00	0.00	9.80	15.81	1.08	0.70	KushiNagar
65-देवरिया	0.00	0.00	9.12	14.24	1.03	0.64	Deoria
गोरखपुर मण्डल	**0.08**	**1.24**	**35.01**	**61.75**	**4.06**	**2.66**	**GorakhpurDivision**
66-आजमगढ़	0.00	0.00	19.39	26.13	1.44	1.37	Azamgarh
67-मऊ	0.00	0.00	7.67	11.02	0.50	0.51	Mau
68-बलिया	0.00	1.23	13.40	18.42	1.43	0.79	Ballia
आजमगढ़ मण्डल	**0.00**	**1.23**	**40.46**	**55.57**	**3.37**	**2.67**	**Azamgarh Division**
69-जौनपुर	0.00	0.00	20.21	26.23	1.50	1.24	Jaunpur
70-गाजीपुर	0.00	0.00	18.80	24.11	0.81	0.89	Ghazipur
71-चन्दौली	0.00	0.00	8.51	11.48	1.12	1.03	Chandauli
72-वाराणसी	0.00	0.05	10.12	14.17	1.13	0.65	Varanasi
वाराणसी मण्डल	**0.00**	**0.05**	**57.64**	**75.99**	**4.56**	**3.81**	**Varanasi Division**
73-संतरविदास नगर	0.00	0.00	7.85	10.32	0.50	0.36	SantravidasNagar
74-मिर्जापुर	0.00	0.64	14.23	22.33	0.89	0.50	Mirzapur
75-सोनभद्र	0.00	0.00	15.56	19.48	0.71	0.48	Sonbhadra
विन्ध्याचल मण्डल	**0.00**	**0.64**	**37.64**	**52.13**	**2.10**	**1.34**	**Vindhyachal Division**
1. पश्चिमी सम्भाग	0.01	0.51	395.40	554.54	29.69	33.89	Western Region
2. केन्द्रीय सम्भाग	0.00	0.28	172.03	234.18	10.42	14.41	Central Region
3. बुन्देलखण्ड सम्भाग	0.00	0.00	78.43	104.18	1.51	2.20	Bundelkhand Region
4. पूर्वी सम्भाग	0.08	3.16	353.61	488.94	26.66	22.02	Eastern Region
उत्तर प्रदेश	**0.09**	**3.95**	**999.47**	**1381.84**	**68.28**	**72.52**	**Uttar Pradesh**

स्रोत-पशुपालन विभाग उ0प्र0 Source:- Deptt. of Animal Husbandry U.P.

14- पशुपालन एव दुग्धोद्योग

Animal Husbandry and Dairying

14.4 उत्तर प्रदेश में सहकारी विभाग द्वारा दूध एवं दूध से बने पदार्थो का वितरण

Distribution of Milk & Milk Products by Co-operative Department in U.P.

वर्ष	दूध(हजार ली0) Milk (Thousand Ltrs.)	मक्खन (कि.ग्रा.) Butter (kg)	क्रीम(कि0.ग्रा0.) Cream (Kg.)	घी(कि0.ग्रा0.) Ghee (Kg.)	अन्य पदार्थ (कि0ग्रा0) Others (Kg)	Years
1	2	3	4	5	6	1
2011-12	136514	747030*	..	938238*	5535559*	2011-12
2012-13	120497	385630	..	593930	1833060	2012-13
2013-14	115982	392680	..	686990	2272030	2013-14
2014-15	88765	346200	..	525690	5505800	2014-15
2015-16	79138	314976	..	498989	5032011	2015-16
2016-17	70252	280300	..	385450	4991940	2016-17
2017-18	63473	448950	..	579150	5958290	2017-18
2018-19	66767	725176	..	531776	5802035	2018-19
2019-20	72183	223876	4553.3	464942	14340740	2019-20

..अप्राप्त ..Not Available

* संशोधित * Revised

स्रोत- दुग्ध विकास विभाग, उ0प्र0 Source:- Department of Dairy development, U.P.

14- पशुपालन एव दुग्धोद्योग

Animal Husbandry and Dairying

14.5 उत्तर प्रदेश में सहकारी विभाग द्वारा दूध का वितरण वर्ष 2019-20

Districtwise distribution of Milk by Co-operative Department in U.P.year 2019-20

(हजार ली0 में) (Thousand Ltrs)

केन्द्र	Milkदूध	Centres
1	2	1
1-मुजफ्फरनगर दुग्ध संघ	475	Saharanpur Milk Fedration
2-मुरादाबाद दुग्ध संघ	2781	Moradabad Milk Fedration
3-मेरठ दुग्ध संघ	20326	Meerut Milk Fedration
4-फिरोजाबाद दुग्ध संघ	726	Agra Milk Fedration
5-मथुरा दुग्ध संघ	0	Matura Milk Fedration
6-अलीगढ़ दुग्ध संघ	1110	Aligarh Milk Fedration
7-बरेली दुग्ध संघ	4531	Bareilly Milk Fedration
8-लखनऊ दुग्ध संघ	17719	Lucknow Milk Fedration
9-कानपुर दुग्ध संघ	1476	Kanpur Milk Fedration
10-झाँसी दुग्ध संघ	2815	Jhansi Milk Fedration
11-चित्रकूट (कर्वी)दुग्ध संघ	363	Chitrakoot Milk Fedration
12-प्रयागराज दुग्ध संघ	3147	Prayagraj Milk Fedration
13-अयोध्या दुग्ध संघ	6085	Ayodhya Milk Fedration
14-गोण्डा(देवीपाटन) दुग्ध संघ	2537	Devipatan Milk Fedration
15-बस्ती दुग्ध संघ	655	Basti Milk Fedration
16-गोरखपुर दुग्ध संघ	1790	GorakhpurMilk Fedration
17-आजमगढ़ दुग्ध संघ	1055	Azamgarh Milk Fedration
18-वाराणसी दुग्ध संघ	3928	Varanasi Milk Fedration
19-मिर्जापुर(विन्ध्याचल) दुग्ध संघ	476	Vindhyachal Milk Fedration
1. पश्चिमी सम्भाग	**29949**	Western Region
2. केन्द्रीय सम्भाग	**19195**	Central Region
3. बुन्देलखण्ड सम्भाग	**3178**	Bundelkhand Region
4. पूर्वी सम्भाग	**19674**	Eastern Region
उत्तर प्रदेश	**71997**	**Uttar Pradesh**

स्रोत-दुग्ध विकास विभाग, उ0प्र0। Source:- Department of Dairy development ,U.P.

15- वनोद्योग तथा लट्ठे बनाना
Forestry & Logging

15.1 - उ0 प्र0 में वनों के अन्तर्गत क्षेत्रफल

Area Under Forest in Uttar Pradesh

(वर्ग कि0मी0) (Sq.Kms)

वर्ष / Year	वन विभाग के अधीन वन क्षेत्र Forest Area under Forest Department	अन्य वन क्षेत्र Other Forest Area	कुल वन क्षेत्र Total Forest Area	वन विभाग के अधीन क्षेत्र का कुल वन क्षेत्र से प्रतिशत Percentage of Forest Area Under Department to Total Forest Area	राज्य के भौगोलिक क्षेत्रफल से वन क्षेत्र का प्रतिशत Percentage of forest Area to Geographical Area of the State
1	2	3	4	5	6
2011-12	16484.52	83.08	16567.6	99.49	6.84
2012-13	16499.08	81.6	16580.68	99.51	0.49
2013-14	16499.85	81.68	16581.53	99.51	0.49
2014-15	16505.89	80.19	16586.08	99.52	0.48
2015-16	16577.21	84.52	16661.73	99.49	0.51
2016-17	16578.65	84.52	16663.17	99.49	0.51
2017-18	16629.55	81.21	16710.76	99.51	6.94
2018-19	17065.21	80.91	17146.12	99.53	7.11

स्रोत:- वन विभाग, उ0प्र0 । Source - Forest Deptt., U.P.

15- वनोद्योग तथा लट्ठे बनाना

Forestry & Logging

15.2 - उ0 प्र0 में मुख्य वन उपज की मात्रा तथा मूल्य

Quantity and Value of Major Forest Products in U.P.

वर्ष / Year	मात्रा हजार घन मीटर Quantity (000 Cubic Metre)			मूल्य (000रूपये) Value (Thousand Rs.)
	इमारती लकड़ी Timber	जलाने की लकड़ी Fire Wood	कुल Total	
1	2	3	4	5
2011-12	193	3	196	1740721
2012-13	259	1	260	2580860
2013-14	270	1	271	2474347
2014-15	227	4	231	2209010
2015-16	212	1	213	1904891
2016-17	175	1	176	1883381
2017-18	159	0	159	1819621
2018-19	183	23	206	2475177

स्रोत:- वन विभाग, उ0प्र0 । Source - Forest Deptt., U.P.

15- वनोद्योग तथा लट्ठे बनाना

Forestry & Logging

15.3 - उ0 प्र0 में अग्नि काण्ड तथा पशु चराई से बचाया गया वन क्षेत्र

Forest Area Protected From Fire and Cattle Grazing

(क्षे0 वर्ग कि0 मी0 में) (Area in Sq km.)

वर्ष Year	कुल क्षेत्रफल Total Forest Area	अग्नि काण्ड से बचाव Protection Against Fire				चराई हेतु निषिद्ध क्षे0 Area Closed to Grazing	वर्ष में चराई हेतु खुला क्षेत्र Area open to Grazing	वर्ष में कुछ समय के लिए चराई हेतु खुला क्षेत्र Area Open to Grazing For Part Of The Year
		प्रयास किया गया क्षेत्रफल Attempted Area	बचाया गया क्षेत्रफल Protected Area	अग्नि काण्ड से बचाये गये क्षेत्रफल का प्रतिशत Percentage Under Fire Protection to Total Forest Area	अग्नि शमन पर व्यय Cost of Fire Conservation (000 Rs)			
1	2	3	4	5	6	7	8	9
2011-12	16485	7	707.35	4.29	**	10657.53	4446.56	1380.43
2012-13	16499	6	208.62	1.26	**	10210.62	4849.9	1438.56
2013-14	16500	4	208.69	1.26	**	10506.35	4584.94	1408.56
2014-15	16506	4	1.84	0.01	**	10922.67	4259.74	1323.48
2015-16	16577	6	713.79	4.31	**	11110.49	4409.84	1056.88
2016-17	16579	3	1092.14	6.59	**	10902.99	4514.4	1161.26
2017-18	16630	13	4095.67	24.63	**	11056.71	4515.65	1056.89
2018-19	17146	13	1091.30	6.36	**	12360.23	3729.00	1056.89

नोटः-** अप्राप्त Note:-** Not Avallable

स्रोतः- वन विभाग उ0प्र0 । Source - Forest Deptt., U.P.

15 वनोद्योग तथा लट्ठे बनाना

Forestry & Logging

15.4 – उ0 प्र0 में रोपित वृक्षों के अन्तर्गत क्षेत्रफल

Area Under Plantation In U.P.

(क्षेत्रफल वर्ग कि0 मी0 में) (Area in Sq.Km.)

वर्ष Years	यूकेलिप्टस Eucalyptus	शीशम Sheesham	टीक Teak	खैर Khair	मलवेरी Mulbery	चीड़ Chir	विविध Miscellaneous	योग Total
1	2	3	4	5	6	7	8	9
2011-12	6.61	15.96	18.84	1.56	…	…	596.54	639.51
2012-13	4.90	10.29	18.20	1.12	…	…	507.83	542.34
2013-14	6.07	13.10	20.97	1.53	…	…	524.26	565.93
2014-15	6.10	12.50	18.77	1.25	…	…	405.08	443.70
2015-16	4.21	15.79	18.77	0.00	…	…	415.69	454.46
2016-17	19.51	17.71	30.97	1.76	…	…	495.84	565.79
2017-18	3.64	13.18	20.08	0.24	…	…	403.94	441.08
2018-19	9.54	13.01	19.35	1.74	…	…	325.40	369.04

स्रोत:- वन विभाग उ0प्र0 । Source - Forest Deptt., U.P.

15- वनोद्योग तथा लट्ठे बनाना

Forestry & Logging

15.5 - उ0 प्र0 में वनों से प्राप्त राजस्व एवं उन पर व्यय

(लाख रु0) Revenue receipt From Forest & Expenditure on them in U.P. (Rs lakhs)

वर्ष Years	वनों से प्राप्त कुल राजस्व Gross Revenue From Forests			वनों पर व्यय Expenditure on Forests			शुद्ध राजस्व बचत (+) घाटा (-) Net Revenue Surplus (+) Deficit (-)		
	वन विभाग Forest Department	वन निगम Forest Corporation	योग Total	वन विभाग Forest Department	वन निगम Forest Corporation	योग Total	वन विभाग Forest Department	वन निगम Forest Corporation	योग Total
1	2	3	4	5	6	7	8	9	10
2011-12	28496.82	55693.00	84189.82	48964.65	43085.00	92049.65	-20467.83	12608.00	-7859.83
2012-13	33131.05	63600.00	96731.05	59140.33	52120.00	111260.33	-26009.28	11480.00	-14529.28
2013-14	35508.73	70934.00	106442.73	72339.52	65258.00	137597.52	-36830.79	5676.00	-31154.79
2014-15	41292.25	71479.00	112771.25	79551.05	71378.00	150929.05	-38258.80	101.00	-38157.80
2015-16	62939.95	58984.00	121923.95	86062.80	58558.00	144620.80	-23122.85	426.00	-22696.85
2016-17	25926.16	57345.00	83271.16	124983.67	54153.00	179136.67	-99057.51	3192.00	-95865.51
2017-18	33047.04	58370.00	91417.04	83201.18	50331.00	133532.18	-50154.14	8039.00	-42115.14
2018-19	35300.00	51556.00	86856.00	90784.79	44551.00	135335.79	-55484.79	7005.00	-48479.79

स्रोत:- वन विभाग उ0प्र0 । Source - Forest Deptt., U.P.

16 मत्स्य पालन

Fisheries

16.1 – उ0 प्र0 में मत्स्य उत्पादन

Fish Production in U.P.

वर्ष Year	मत्स्य विभाग के अन्तर्गत प्रबन्धित जल क्षेत्र (हे0में) Water Area Managed by Fisheries Department (inHect.)	विभागीय जलाशयों में मत्स्य बीज अंगुलिकाओं का संचयन (लाख में) Collection of Fingerlings in Departmental Ponds (in Lakh)	निजी क्षेत्र में मत्स्य बीज अंगुलिकाओं का वितरण (लाख में) Distribution of Fingerlings in Private Sector (in Lakh)	विभागीय जलाशयों में मत्स्य उत्पादन (क्विं0 में) Fish Catch & Landing in Departmental Ponds (Qtl)	फ्रेस वाटर कैच (मी0टन0) Fresh Water Catch (Tonnes)	कुल मत्स्य उत्पादन (मी0टन0) Total Fish Catch & Landing (Tonnes)	मत्स्य विपणन (मी0टन) Marketing of Fishes (Tonnes)
1	2	3	4	5	6	7	8
2011-12	96471	207.30	14136.42	12712.10	429718	429718	429718
2012-13	96471	210.59	15322.02	14735.91	449750	449750	449750
2013-14	65100	249.44	15652.87	13014.34	464484	464484	464484
2014-15	65100	227.18	15964.75	28947.29	494265	494265	494265
2015-16	65100	234.33	17653.23	18198.40	504808	504808	504808
2016-17	65100	285.43	26272.46	16880.20	617694	617694	617694
2017-18	65100	385.17	26333.92	20380.60	628749	628749	628749
2018-19	65100	274.33	29442.13	36380.21 R	662000	662000	662000
2019-20	65100	198.58	30008.96	45954.27	698749	698749	698749

स्रोत:-मत्स्य निदेशालय,उ0प्र0

Source-Directorate of fisheries,U.P.

R- संशेधित

R- Revised

17–ग्राम्य विकास एवं सहकारिता

Rural Development and Co-operative

17.1 – उ0 प्र0 में जिलेवार विकास खण्डों की संख्या, क्षेत्रफल,पेयजल सुविधायुक्त लाभान्वित ग्राम एवं जनसंख्या

Districtwise Number of Blocks ,area, population and , Villages Covered by drinking water facilities.

जिला	कार्यरत विकास खण्ड Block Functioning 3 1-3-2020	आबाद ग्राम inhabited Villages 2019	क्षेत्रफल(वर्ग कि0मी0 में) Area (Sq. km.) 2011	जनसंख्या (ग्रामीण) Population (rural) 2011	पेयजल सुविधायुक्त ग्रामों का कुल आबाद ग्रामों से प्रतिशत Water facilties to inhabited villages, 2019-20	District
1	2	3	4	5	6	1
1.सहारनपुर	11	1242	3689	2399856	100.0	Saharanpur
2.मुजफ्फरनगर	9	587	4008	2952200	100.0	MuzaffarNagar
3.शामली	5	293	**	**	100.0	Shamli
4.बिजनौर	11	2186	4561	2757401	100.0	Bijnor
5.मुरादाबाद	8	960	3718	3198383	100.0	Moradabad
6.संभल	8	894	**	**	100.0	Sambhal
7.रामपुर	6	1108	2367	1747172	100.0	Rampur
8.अमरोहा	6	959	2249	1381508	100.0	Amroha
9.मेरठ	12	604	2559	1684507	100.0	Meerut
10.बागपत	6	290	1321	1028023	100.0	Bagapat
11.गाजियाबाद	4	183	1179	1519098	100.0	Ghaziabad
12.हापुड़	4	329	**	**	100.0	Hapur
13.गौतमबुद्ध नगर	4	109	1282	673806	100.0	G. Buddha Nagar
14.बुलन्दशहर	16	1174	4512	2631742	100.0	Bulandshahar
15.मथुरा	10	700	3650	1791191	100.0	Mathura
16.आगरा	15	894	1840	2394602	100.0	Agra
17.फिरोजाबाद	9	789	3340	1664987	100.0	Firozabad
18.मैनपुरी	9	807	4041	1580087	100.0	Mainpuri
19.अलीगढ़	12	1162	2407	2456698	100.0	Aligarh
20–हाथरस	7	655	2431	1232015	100.0	Hathras
21.एटा	8	853	1955	1506338	100.0	Etah
22.कासगंज	7	650	2760	1148512	100.0	Kasganj
23.बदायूँ	15	1478	5168	3037301	100.0	Badaun
24.बरेली	15	1855	4120	2879950	100.0	Bareilly
25.पीलीभीत	7	1295	3686	1679592	100.0	Pilibhit
26.शाहजहाँपुर	15	2089	4388	2412446	100.0	Shahjahanpur
27.खीरी	15	1706	7680	3560208	100.0	kheri
28.सीतापुर	19	2317	5743	3953208	100.0	Sitapur

अनुबद्ध.....

Contd.-------.

17–ग्राम्य विकास एवं सहकारिता

Rural Development and Co-operative

17.1 – उ0 प्र0 में जिलेवार विकास खण्डों की संख्या, क्षेत्रफल,पेयजल सुविधायुक्त लाभान्वित ग्राम एवं जनसंख्या

Districtwise Number of Blocks ,area, population and , Villages Covered by drinking water facilities.

जिला	कार्यरत विकास खण्ड Block Functioning 3 1-3-2020	आबाद ग्राम inhabited Villages 2019	क्षेत्रफल(वर्ग कि0मी0 में) Area (Sq. km.) 2011	जनसंख्या (ग्रामीण) Population (rural) 2011	पेयजल सुविधायुक्त ग्रामों का कुल आबाद ग्रामों से प्रतिशत Water facilties to inhabited villages, 2019-20	District
1	2	3	4	5	6	1
29.हरदोई	19	1907	5986	3551039	100.0	Hardoi
30.उन्नाव	16	1693	4558	2576721	100.0	Unnao
31.लखनऊ	8	803	2528	1550842	100.0	Lucknow
32.रायबरेली	18	1535	4609	3097564	100.0	Raebareli
33.फर्रूखाबाद	7	872	2181	1469019	100.0	Farrukhabad
34.कन्नौज	8	688	2093	1375775	100.0	Kannauj
35.इटावा	8	686	2311	1215511	100.0	Etwah
36.औरैया	7	769	2016	1145323	100.0	Auraiya
37.कानपुर देहात	10	966	3021	1622761	100.0	Kanpur Dehat
38.कानपुर नगर	10	902	3155	1565623	100.0	Kanpur Nagar
39.जालौन	9	942	4565	1271074	100.0	Jalaun
40.झाँसी	8	745	5024	1165119	100.0	Jhansi
41.ललितपुर	6	691	5039	1046214	100.0	Lalitpur
42.हमीरपुर	7	497	4021	894437	100.0	Hamirpur
43.महोबा	4	435	3144	690577	100.0	Mahoba
44.बाँदा	8	657	4408	1523655	100.0	Banda
45.चित्रकूट	5	561	3216	895398	100.0	Chitrakoot
46.फतेहपुर	13	1352	4152	2310740	100.0	Fatehpur
47.प्रतापगढ़	17	2161	3717	3033899	100.0	Pratapgarh
48.कौशाम्बी	8	729	1779	1475140	100.0	Kaushambi
49.प्रयागराज	23	2809	5482	4481518	100.0	Prayagraj
50.बाराबंकी	15	1808	4402	2929896	100.0	Barabanki
51.अयोध्या	11	1235	2341	2130743	100.0	Ayodhya
52.अम्बेडकरनगर	9	1644	2350	2117158	100.0	AmbedkarNagar
53.सुलतानपुर	14	1708	4436	3597201	100.0	Sultanpur
54.अमेठी	13	976	**	**	100.0	Amethi
55.बहराइच	14	1360	5237	3203687	100.0	Bahraich
56.श्रावस्ती	5	500	1640	1078712	100.0	Shrawasti
57.बलरामपुर	9	998	3349	1982274	100.0	Balrampur

अनुबद्ध.....

Contd..

17–ग्राम्य विकास एवं सहकारिता

Rural Development and Co-operative

17.1 – उ0 प्र0 में जिलेवार विकास खण्डों की संख्या, क्षेत्रफल,पेयजल सुविधायुक्त लाभान्वित ग्राम एवं जनसंख्या

Districtwise Number of Blocks ,area, population and , Villages Covered by drinking water facilities.

जिला	कार्यरत विकास खण्ड Block Functioning 3 1-3-2020	आबाद ग्राम inhabited Villages 2019	क्षेत्रफल(वर्ग कि0मी0 में) Area (Sq. km.) 2011	जनसंख्या (ग्रामीण) Population (rural) 2011	पेयजल सुविधायुक्त ग्रामों का कुल आबाद ग्रामों से प्रतिशत Water facilties to inhabited villages, 2019-20	District
1	2	3	4	5	6	1
58.गोण्डा	16	1811	4003	3208890	100.0	Gonda
59.सिद्धार्थनगर	14	2336	2895	2398606	100.0	SiddharthNagar
60.बस्ती	14	3158	2688	2326367	100.0	Basti
61.संतकबीरनगर	9	1582	1646	1586652	100.0	SantkabirNagar
62.महराजगंज	12	1207	2952	2549973	100.0	Mahrajganj
63.गोरखपुर	20	2937	3321	3604766	100.0	Gorakhpur
64.कुशीनगर	14	1484	2905	3396437	100.0	KushiNagar
65.देवरिया	16	2019	2540	2784143	100.0	Deoria
66.आजमगढ़	22	3800	4054	4220512	100.0	Azamgarh
67.मऊ	9	1496	1713	1706760	100.0	Mau
68.बलिया	17	1843	2981	2935665	100.0	Ballia
69.जौनपुर	21	3216	4038	4147624	100.0	Jaunpur
70.गाजीपुर	16	2737	3377	3345908	100.0	Ghazipur
71.चन्दौली	9	1428	2541	1710203	100.0	Chandauli
72.वाराणसी	8	1258	1535	2079790	100.0	Varanasi
73.संतरविदास नगर	6	1087	1015	1348911	100.0	SantravidasNagar
74.मिर्जापुर	12	1745	4405	2149403	100.0	Mirzapur
75.सोनभद्र	8	1391	6905	1548217	100.0	Sonbhadra
उत्तर प्रदेश	**825**	**97332**	**240928**	**155317278**	**100.0**	**Uttar Pradesh**

** मातृ जनपद में सम्मिलित

** Included in Mother District

स्रोत:-स्तम्भ 2, ग्राम्य विकास आयुक्त उ0 प्र0, स्तम्भ 3,4,5,भारतीय जनगणना 2011, स्तम्भ 6,जनपदीय सॉख्यिकीय पत्रिका 2019

Source- Col.2 , Rural Development Commissioner,U.P. col..3,& 5 Census Of India 2011,Col.4 ,District Sankhikiya Patrika 2019

17–ग्राम्य विकास एवं सहकारिता

Rural Development and Co-operative

17.2 – उत्तर प्रदेश के प्रमुख मदों के अनुसार ग्राम्य विकास योजनाओं पर राजकीय व्यय

Govt. Expenditure on Rural Development Programmes by Major Heads in U.P.

(लाख रूपये में) (Rs in Lakhs)

प्रमुख मदें	वास्तविक 2015-16 Actual	वास्तविक 2016-17 Actual	वास्तविक 2017-18 Actual	वास्तविक 2018-19 Actual	वास्तविक 2019-20 Actual	Major Heads
1	2	3	4	5	6	1
1. सामुदायिक विकास निदेशालय	70267.07	76204.6	88697.58	95727.26	2987.03	Directorate Of Community Development
2. कृषि प्रसार प्रशिक्षण	3605.45	3730.81	4098.76	4245.43	0.00	Agriculture Extension Training
3. ग्रामीण जलापूर्त्रि	136437.17	199675.34	109385.67	127549.77	0.00	Drinking Water Supply Scheme
4. अम्बेडकर विशेष रोजगार योजना	903.33	0	0.00	0.00	0.00	Ambedkar Special Employment Scheme
5- इन्दिरा आवास/प्रधानमंत्री आवास योजना	215387.92	366172.3	496087.43	282137.71	154555.10	Indra Awas Yojana/Pradhanmantri awas yojna
6.बायोगैस योजना	0.00	Transferred to NEDA				Bio Gas Yojana
7. राष्टीय सम विकास योजना	..	..	..	..	..	Rashtriya Sam Vikas Yojana
8-सम्पूर्ण ग्रामीण रोजगार योजना	..	..	..	..	..	Sampurna Gramin Rojgar Yojana
9. राष्ट्रीय ग्रामीण रोजगार गारण्टी योजना	338804.71	424872	453890.00	216290.38	6087500	National Rural Employment Gurantee Scheme
10. स्वर्णजयन्ती ग्राम समृद्वि योजना	..	..	..	..	..	Swarna Jayanti Village Development Scheme
11.उ0प्र0 ग्रामीण सड़क विकास अभिकरण की स्थापना	8021.36	4671.69	2195.88	5327.83	1357.47	U.P Rural Road Development Agency
12.विविध	361298.17	541603.14	373597.78	364624.2	0.00	Miscellaneous
कुल योग	1134725.2	1616929.9	1527953.1	1095902.58	6246399.60	**Total**

स्रोत:- ग्राम्य विकास आयुक्त, उ0प्र0

Source- Rural Development Commissioner, U.P.

17–ग्राम्य विकास एवं सहकारिता

Rural Development and Co-operative

17.3 – उत्तर प्रदेश में सहकारी समितियों एवं बैंकों की वर्गानुसार जिलेवार संख्या 2019-20*

Districtwise number of Co-operative Societies and Banks Classified by type in U.P2019-20*

(30 जून की स्थिति) (As on 30th June.)

वर्ष/जिला/मण्डल/ क्षेत्र	शीर्ष समितियां Apex Socities	जिला केन्द्रीय सहकारी बैंक District Co-operative Bank	कृषीय सहकारी ऋण समितियां C0-0perative Credit Socities	केन्द्रीय उपभोक्ता भण्डार Central Consumer Store	जिला सहकारी संघ District Co-operative Federation	Year/District/Division/ Region
1	2	3	4	5	6	1
1–सहारनपुर	0	1	106	1	1	Saharanpur
2–मुजफ्फरनगर	0	1	68	1	1	Muzaffarnagar
3–शामली	0	0	28	0	0	Shamli
सहारनपुर मण्डल	0	2	202	2	2	**Saharanpur div.**
4–बिजनौर	0	1	98	1	1	Bijnor
5–मुरादाबाद	0	1	58	1	1	Moradabad
6–संभल	0	0	42	0	0	Sambhal
7–रामपुर	0	1	64	1	1	Rampur
8–अमरोहा	0	0	45	0	0	Amroha
मुरादाबाद मण्डल	**0**	**3**	**307**	**3**	**3**	**Moradabad Div.**
9–मेरठ	0	1	83	1	1	Meerut
10–बागपत	0	0	36	0	0	Baghpat
11–गाजियाबाद	0	1	25	1	1	Ghaziabad
12–हापुड़	0	0	36	1	0	Hapur
13–गौतमबुद्ध नगर	0	0	34	0	0	G. B. Nagar
14–बुलन्दशहर	0	1	150	1	1	Bulandshahar
मेरठ मण्डल	**0**	**3**	**364**	**4**	**3**	**Meerut Div.**
15–मथुरा	0	1	79	1	1	Mathura
16–आगरा	0	1	103	1	1	Agra
17–फिरोजाबाद	0	1	80	1	1	Firozabad
18–मैनपुरी	0	1	61	1	1	Mainpuri
आगरा मण्डल	**0**	**4**	**323**	**4**	**4**	**Agra Div.**
19–अलीगढ़	0	1	113	1	1	Aligarh
20–हाथरस	0	0	82	0	0	Hathras
21–एटा	0	1	66	1	1	Etah
22–कासगंज	0	0	36	1	0	Kasganj
अलीगढ़ मण्डल	**0**	**2**	**297**	**3**	**2**	**Aligarh Div.**
23–बदायूँ	0	1	162	1	1	Badaun
24–बरेली	0	1	142	1	1	Bareilly
25–पीलीभीत	0	1	76	1	1	Pilibhit
26–शाहजहाँपुर	0	1	114	1	1	Shahjahanpur
बरेली मण्डल	**0**	**4**	**494**	**4**	**4**	**Bareilly Division**

अनुबद्ध Cont..

17–ग्राम्य विकास एवं सहकारिता

Rural Development and Co-operative

17.3 – उत्तर प्रदेश में सहकारी समितियों एवं बैंकों की वर्गानुसार जिलेवार संख्या 2019-20*

Districtwise number of Co-operative Societies and Banks Classified by type in U.P2019-20*

(30 जून की स्थिति) (As on 30th June.)

वर्ष/जिला/मण्डल/ क्षेत्र	शीर्ष समितियां Apex Socities	जिला केन्द्रीय सहकारी बैंक District Co-operative Bank	कृषीय सहकारी ऋण समितियां C0-0perative Credit Socities	केन्द्रीय उपभोक्ता भण्डार Central Consumer Store	जिला सहकारी संघ District Co-operative Federation	Year/District/Division/ Region
1	2	3	4	5	6	1
27–खीरी	0	1	130	1	1	kheri
28–सीतापुर	0	1	204	1	1	Sitapur
29–हरदोई	0	1	196	1	1	Hardoi
30–उन्नाव	0	1	179	1	1	Unnao
31–लखनऊ	8	1	102	1	1	Lucknow
32–रायबरेली	0	1	185	1	1	Raebareli
लखनऊ मण्डल	**8**	**6**	**996**	**6**	**6**	**Lucknow Division**
33–फर्रूखाबाद	1	1	70	1	1	Farrukhabad
34–कन्नौज	0	0	48	0	0	Kannauj
35–इटावा	0	1	60	1	1	Etawah
36–औरैया	0	0	79	0	0	Auraiya
37–कानपुर देहात	0	0	99	1	1	Kanpur Dehat
38–कानपुर नगर	0	1	90	1	1	Kanpur Nagar
कानपुर मण्डल	**1**	**3**	**446**	**4**	**4**	**Kanpur Division**
39–जालौन	0	1	68	1	1	Jalaun
40–झाँसी	0	1	59	1	1	Jhansi
41–ललितपुर	0	1	41	1	0	Lalitpur
झाँसी मण्डल	**0**	**3**	**168**	**3**	**2**	**Jhansi Division**
42–हमीरपुर	0	0	47	0	0	Hamirpur
43–महोबा	0	1	42	1	1	Mahoba
44–बाँदा	0	1	47	1	1	Banda
45–चित्रकूट	0	0	41	0	1	Chitrakoot
चित्रकूट धाम मण्डल	**0**	**2**	**177**	**2**	**3**	**Chitrakoot Dham Div.**
46–फतेहपुर	0	1	115	1	1	Fatehpur
47–प्रतापगढ़	0	1	174	1	1	Pratapgarh
48–कौशाम्बी	0	0	64	0	1	Kaushambi
49–प्रयागराज	0	1	207	1	1	Prayagraj
प्रयागराज मण्डल	**0**	**3**	**560**	**3**	**4**	**Prayagraj Division**
50–बाराबंकी	0	1	153	1	1	Barabanki
51–अयोध्या	0	1	79	1	1	Ayodhya
52–अम्बेडकरनगर	0	0	106	0	0	AmbedkarNagar
53–सुल्तानपुर	0	1	90	1	1	Sultanpur
54–अमेठी	0	0	95	0	0	Amethi
अयोध्या मण्डल	**0**	**3**	**523**	**3**	**3**	**Ayodhya Division**

अनुवद्ध..... Cont..

17–ग्राम्य विकास एवं सहकारिता

Rural Development and Co-operative

17.3 – उत्तर प्रदेश में सहकारी समितियों एवं बैंकों की वर्गानुसार जिलेवार संख्या 2019-20*

Districtwise number of Co-operative Societies and Banks Classified by type in U.P2019-20*

(30 जून की स्थिति) (As on 30th June.)

वर्ष/जिला/मण्डल/ क्षेत्र	शीर्ष समितियां Apex Socities	जिला केन्द्रीय सहकारी बैंक District Co-operative Bank	कृषीय सहकारी ऋण समितियां C0-0perative Credit Socities	केन्द्रीय उपभोक्ता भण्डार Central Consumer Store	जिला सहकारी संघ District Co-operative Federation	Year/District/Division/ Region
1	2	3	4	5	6	1
55–बहराइच	0	1	110	1	1	Bahraich
56–श्रावस्ती	0	0	45	0	1	Shrawasti
57–बलरामपुर	0	0	62	0	1	Balrampur
58–गोण्डा	0	0	166	1	1	Gonda
देवीपाटन मण्डल	**0**	**1**	**383**	**2**	**4**	**Devipatan Division**
59–सिद्धार्थनगर	0	1	127	1	1	SiddharthNagar
60–बस्ती	0	1	116	1	1	Basti
61–संतकबीरनगर	0	0	83	1	1	SantkabirNagar
बस्ती मण्डल	**0**	**2**	**326**	**3**	**3**	**Basti Division**
62–महराजगंज	0	0	96	1	1	Maharajganj
63–गोरखपुर	0	1	191	1	1	Gorakhpur
64–कुशीनगर	0	0	144	1	1	KushiNagar
65–देवरिया	0	1	186	2	1	Deoria
गोरखपुर मण्डल	**0**	**2**	**617**	**5**	**4**	**GorakhpurDivision**
66–आजमगढ़	0	1	251	1	1	Azamgarh
67–मऊ	0	1	92	1	1	Mau
68–बलिया	0	1	165	1	1	Ballia
आजमगढ़ मण्डल	**0**	**3**	**508**	**3**	**3**	**Azamgarh Division**
69–जौनपुर	0	1	227	1	1	Jaunpur
70–गाजीपुर	0	1	182	1	1	Ghazipur
71–चन्दौली	0	0	83	0	0	Chandauli
72–वाराणसी	0	1	94	1	1	Varanasi
वाराणसी मण्डल	**0**	**3**	**586**	**3**	**3**	**Varanasi Division**
73–संतरविदास नगर	0	0	52	0	0	SantravidasNagar
74–मिर्जापुर	0	1	86	1	1	Mirzapur
75–सोनभद्र	0	0	64	1	1	Sonbhadra
विन्ध्याचल मण्डल	**0**	**1**	**202**	**2**	**2**	**Vindhyachal Division**
1. पश्चिमी सम्भाग	1	20	2244	22	20	Western Region
2. केन्द्रीय सम्भाग	8	9	1453	10	10	Central Region
3. बुन्देलखण्ड सम्भाग	0	5	345	5	5	Bundelkhand Region
4. पूर्वी सम्भाग	0	16	3437	22	24	Eastern Region
उत्तर प्रदेश	**9**	**50**	**7479**	**59**	**59**	**Uttar Pradesh**

अनुबद्ध Contd…....

17–ग्राम्य विकास एवं सहकारिता
Rural Development and Co-operative

17.3 – उत्तर प्रदेश में सहकारी समितियों तथा बैंकों की वर्गानुसार जिलेवार संख्या 2019-20

Districtwise number of Co-operative Societies and Banks Classified by Type in U.P 2019-20

(30 जून की स्थिति) (As on 30th June.)

वर्ष/जिला/मण्डल/क्षेत्र	गन्ना आपूर्ति सहकारी समितियां Sugarcane Supply Societies	दुग्ध आपूर्ति सहकारी समिति Milk Supply Co-operative Socities	आवास सहकारी समितियां Housing cooperative Societies	योग Total	क्रय विक्रय समितियां Marketing Societies*	प्रारम्भिक उपभोक्ता भण्डार Primary Consumer Stores*	Year/District/Division
1	7	8	9	10	11	12	1
1–सहारनपुर	6	78	50	164	6	18	Saharanpur
2–मुजफ्फरनगर	8	114	17	256	3	17	Muzaffarnagar
3–शामली	3		0	3	1	1	Shamli
सहारनपुर मण्डल	**17**	**192**	**67**	**423**	**10**	**36**	**Saharanpur div.**
4–बिजनौर	10	305	31	936	4	5	Bijnor
5–मुरादाबाद	3	262	53	436	1	11	Moradabad
6–संभल	3		0	3	4	0	Sambhal
7–रामपुर	5	55	15	234	3	12	Rampur
8–अमरोहा	3	134	10	243	2	0	Amroha
मुरादाबाद मण्डल	**24**	**756**	**109**	**1852**	**14**	**28**	**Moradabad Div.**
9–मेरठ	6	558	69	904	5	35	Meerut
10–बागपत	4		4	43	2	0	Baghpat
11–गाजियाबाद	1	85	737	1124	2	6	Ghaziabad
12–हापुड़	3		4	6	1	3	Hapur
13–गौतमबुद्ध नगर	0	50	719	813	3	14	G. B. Nagar
14–बुलन्दशहर	3	212	8	378	9	13	Bulandshahar
मेरठ मण्डल	**17**	**905**	**1541**	**3268**	**22**	**71**	**Meerut Div.**
15–मथुरा	1	192	32	190	4	22	Mathura
16–आगरा	0	124	677	1005	4	47	Agra
17–फिरोजाबाद	0	48	24	108	2	4	Firozabad
18–मैनपुरी	0	20	5	231	3	0	Mainpuri
आगरा मण्डल	**1**	**384**	**738**	**1534**	**13**	**73**	**Agra Div.**
19–अलीगढ़	2	129	45	168	5	21	Aligarh
20–हाथरस	0		5	87	3	1	Hathras
21–एटा	0	85	8	322	3	23	Etah
22–कासगंज	1		0	1	2	5	Kasganj
अलीगढ़ मण्डल	**3**	**214**	**58**	**613**	**13**	**50**	**Aligarh Div.**
23–बदायूँ	2	198	6	431	3	0	Badaun
24–बरेली	8	192	99	319	3	74	Bareilly
25–पीलीभीत	7	48	5	129	3	24	Pilibhit
26–शाहजहॉपुर	4	249	6	400	4	0	Shahjahanpur
बरेली मण्डल	**21**	**687**	**116**	**1279**	**13**	**98**	**Bareilly Division**

अनुबद्ध Cont..

17–ग्राम्य विकास एवं सहकारिता
Rural Development and Co-operative

17.3 – उत्तर प्रदेश में सहकारी समितियों तथा बैंकों की वर्गानुसार जिलेवार संख्या 2019-20

Districtwise number of Co-operative Societies and Banks Classified by Type in U.P 2019-20

(30 जून की स्थिति) (As on 30th June.)

वर्ष/जिला/मण्डल/क्षेत्र	गन्ना आपूर्ति सहकारी समितियां Sugarcane Supply Societies	दुग्ध आपूर्ति सहकारी समिति Milk Supply Co-operative Socities	आवास सहकारी समितियां Housing cooperative Societies	योग Total	क्रय विक्रय समितियां Marketing Societies*	प्रारम्भिक उपभोक्ता भण्डार Primary Consumer Stores*	Year/District/Division
1	7	8	9	10	11	12	1
27–खीरी	13	169	4	360	8	3	kheri
28–सीतापुर	7	166	10	346	10	0	Sitapur
29–हरदोई	5	120	4	460	7	15	Hardoi
30–उन्नाव	1	91	15	220	2	7	Unnao
31–लखनऊ	0	620	817	1617	3	90	Lucknow
32–रायबरेली	2	113	19	425	5	6	Raebareli
लखनऊ मण्डल	**28**	**1279**	**869**	**3428**	**35**	**121**	**Lucknow Division**
33–फर्रूखाबाद	1	85	6	678	4	1	Farrukhabad
34–कन्नौज	0	103	0	235	3	0	Kannauj
35–इटावा	0	35	20	467	3	1	Etawah
36–औरैया	0		1	80	4	3	Auraiya
37–कानपुर देहात	0	73	1	101	3	0	Kanpur Dehat
38–कानपुर नगर	2		262	660	4	80	Kanpur Nagar
कानपुर मण्डल	**3**	**296**	**290**	**2221**	**21**	**85**	**Kanpur Division**
39–जालौन	0	49	5	355	6	1	Jalaun
40–झाँसी	0	135	24	152	6	6	Jhansi
41–ललितपुर	0		1	44	2	0	Lalitpur
झाँसी मण्डल	**0**	**184**	**30**	**551**	**14**	**7**	**Jhansi Division**
42–हमीरपुर	0	57	1	244	3	0	Hamirpur
43–महोबा	0		0	45	3	0	Mahoba
44–बाँदा	0	58	4	115	4	0	Banda
45–चित्रकूट	0	75	0	87	2	0	Chitrakoot
चित्रकूट धाम मण्डल	**0**	**190**	**5**	**491**	**12**	**0**	**Chitrakoot Dham Div.**
46–फतेहपुर	1	70	5	277	4	1	Fatehpur
47–प्रतापगढ़	0	58	9	317	3	0	Pratapgarh
48–कौशाम्बी	0	238	0	66	6	0	Kaushambi
49–प्रयागराज	1		190	864	6	39	Prayagraj
प्रयागराज मण्डल	**2**	**366**	**204**	**1524**	**19**	**40**	**Prayagraj Division**
50–बाराबंकी	4	225	9	714	1	10	Barabanki
51–अयोध्या	3	233	6	340	2	11	Ayodhya
52–अम्बेडकरनगर	1	260	1	462	2	3	AmbedkarNagar
53–सुल्तानपुर	3	158	5	591	1	14	Sultanpur
54–अमेठी	0		0	0	1	0	Amethi
अयोध्या मण्डल	**11**	**876**	**21**	**2107**	**7**	**38**	**Ayodhya Division**

अनुवद्ध..... Cont..

17–ग्राम्य विकास एवं सहकारिता
Rural Development and Co-operative

17.3 – उत्तर प्रदेश में सहकारी समितियों तथा बैंकों की वर्गानुसार जिलेवार संख्या 2019-20

Districtwise number of Co-operative Societies and Banks Classified by Type in U.P 2019-20

(30 जून की स्थिति) (As on 30th June.)

वर्ष/जिला/मण्डल/क्षेत्र	गन्ना आपूर्ति सहकारी समितियां Sugarcane Supply Societies	दुग्ध आपूर्ति सहकारी समिति Milk Supply Co-operative Socities	आवास सहकारी समितियां Housing cooperative Societies	योग Total	क्रय विक्रय समितियां Marketing Societies*	प्रारम्भिक उपभोक्ता भण्डार Primary Consumer Stores*	Year/District/Division
1	7	8	9	10	11	12	1
55–बहराइच	3	109	17	314	4	4	Bahraich
56–श्रावस्ती	0	52	0	160	0	0	Shrawasti
57–बलरामपुर	3	53	4	168	3	0	Balrampur
58–गोण्डा	6	357	5	530	3	4	Gonda
देवीपाटन मण्डल	**12**	**571**	**26**	**1172**	**10**	**8**	**Devipatan Division**
59–सिद्धार्थनगर	1	23	0	246	1	0	SiddharthNagar
60–बस्ती	7	197	2	547	1	0	Basti
61–संतकबीरनगर	1		1	89	2	0	SantkabirNagar
बस्ती मण्डल	**9**	**220**	**3**	**882**	**4**	**0**	**Basti Division**
62–महराजगंज	4	26	0	202	3	0	Maharajganj
63–गोरखपुर	6	125	35	418	4	106	Gorakhpur
64–कुशीनगर	14	19	0	225	5	6	KushiNagar
65–देवरिया	11	63	10	330	3	3	Deoria
गोरखपुर मण्डल	**35**	**233**	**45**	**1175**	**15**	**115**	**GorakhpurDivision**
66–आजमगढ़	2	39	12	318	2	0	Azamgarh
67–मऊ	2	15	0	172	5	0	Mau
68–बलिया	1	121	2	435	5	3	Ballia
आजमगढ़ मण्डल	**5**	**175**	**14**	**925**	**12**	**3**	**Azamgarh Division**
69–जौनपुर	2	64	3	325	5	32	Jaunpur
70–गाजीपुर	2	92	5	393	4	7	Ghazipur
71–चन्दौली	1	247	0	83	3	19	Chandauli
72–वाराणसी	0		102	742	4	94	Varanasi
वाराणसी मण्डल	**5**	**403**	**110**	**1543**	**16**	**152**	**Varanasi Division**
73–संतरविदास नगर	2		0	52	1	0	SantravidasNagar
74–मिर्जापुर	0	118	3	203	3	12	Mirzapur
75–सोनभद्र	0		0	63	2	11	Sonbhadra
विन्ध्याचल मण्डल	**2**	**118**	**3**	**318**	**6**	**23**	**Vindhyachal Division**
1. पश्चिमी सम्भाग	84	3361	2656	10429	99	361	Western Region
2. केन्द्रीय सम्भाग	35	1647	1146	5180	47	212	Central Region
3. बुन्देलखण्ड सम्भाग	0	374	35	1042	26	7	Bundelkhand Region
4. पूर्वी सम्भाग	76	2667	412	8655	84	368	Eastern Region
उत्तर प्रदेश	**195**	**8049**	**4249**	**25306**	**256**	**948**	**Uttar Pradesh**

*अनन्तिम

* Provisional

स्रोत:-(1) आयुक्त एवं निबंधक, सहकारिता, उ0प्र0

Source-(1) Commissioner and Registrar, Co-operation, U.P.

(2)गन्ना आयुक्त, उ0प्र0

(2)Cane comissioner, U.P.

(3)दुग्ध विकास, उ0प्र0

(3)Department of Dairy development U.P.

(4)उ0प्र0 आवास एवं विकास परिषद

(4)U.P.Housing & Development Board

17–ग्राम्य विकास एवं सहकारिता
Rural Development and Co-operative

17.4 – उत्तर प्रदेश में प्रारम्भिक कृषि ऋण सहकारी समितियों के कतिपय आंकड़े

Selected Statistics of Primary Agriculture Credit Cooperative Socities in U.P.

(धनराशि लाख रु0 में) (Amount in lakh Rs)
(30 मार्च की स्थिति) (As on 30th march)

वर्ष/year	समितियों की संख्या No. of Societies	सदस्यता (हजार में) Membership (in ooo)	प्रदत्त अंश पूजी Paid up Capital	कार्यशील पूंजी Working Capital	निक्षेप Deposits	Year
1	2	3	4	5	6	1
2011-12	7562	16395	39642	305459	11022	2011-12
2012-13	7562	16689	41610	305459	11022	2012-13
2013-14	7562	14224	44314	305459	11022	2013-14
2014-15	7562	14224	40179	346480	12814	2014-15
2015-16	7580	14698	44456	392788	24194	2015-16
2016-17	7479R	12341R	47598R	392788	24194	2016-17
2017-18*	7479R	14793	49503	480380	16870	2017-18*
2018-19*	7479	19606	67456	824619	21616	2018-19*
2019-20*	7479	13622	81799	847820	21346	2019-20*

नोट–R संशोधित Note-R Revised

*अनन्तिम * Provisional

अनुबद्ध..... Contd..

17–ग्राम्य विकास एवं सहकारिता

Rural Development and Co-operative

17.4 – उत्तर प्रदेश में प्रारम्भिक कृषि ऋण सहकारी समितियों के कतिपय आंकड़े

Selected Statistics of Primary Agriculture Credit Cooperative Socities in U.P.

(धनराशि लाख रु0 में) (Amount in lakh Rs)

(30 मार्च की स्थिति (As on 30th march)

वर्ष/ Year	उधार बकाया Borrowing Outstanding	वर्ष में वितरित ऋण Loans Advance During the Year	ऋण वसूल हुआ Loans Recovered	लगा हुआ ऋण Loans Out Standing	लगे हुए ऋण से बकाया का प्रतिशत over dues as percentage of out standing	लाभ वाली समितियों की संख्या No of Societies showing profit
1	7	8	9	10	11	12
2011-12	282828	344828	--	225617	--	--
2012-13	282828	388506	--	225617	--	--
2013-14	282828	580037	--	225617	--	--
2014-15	283350	288472	--	254497	--	--
2015-16	116339	334123	274010	314610	36.9	2424
2016-17	116339	334123	274010	314610	36.9	2424
2017-18*	134505	396498	354668	354395	37.95	2540
2018-19*	264102	428953	484058	616988	42.8	2437
2019-20*	245749	499982	539472	649242	37.85	2531

*अनन्तिम * Provisional

..अप्राप्त ..Not Available

स्रोत:- आयुक्त एवं निबंधक, सहकारिता, उ0प्र0

Source- Commissioner and Registrar, Co-operation, U.P.

17.5 - उत्तर प्रदेश में प्रारम्भिक अकृषीय ऋण समितियों के कतिपय आंकड़े

Selected Statistics of Primary Non Agricultural Credit Societies in U.P.

(31 मार्च की स्थिति)(धनराशि लाख रूपये में) (As on 31th march) (Amount in Lakh Rs.)

वर्ष /(Year)	समितियों की संख्या No. of Societies	सदस्यता (हजार में) Membership (in Thousands)	प्रदत्त अंश पूजी Paid up Capital	कियाशील पूजी Working Capital	रक्षित तथा अन्य निधिया Reserved and Other Funds	निक्षेप Deposits	वितरित ऋण Loans Advance	लगा हुआ ऋण Loans Outstanding	लगे हुए ऋण का बकाया से प्रतिशत Dues As Percentage of Outstanding Loans	लाभ वाली समितियों की संख्या No of Societies Showing Profits
1	2	3	4	5	6	7	8	9	10	11
2011-12	3544	917	7335	66505	3006	14583	--	59347	--	1930
2012-13	3544	917	7335	66505	3006	14583	--	59347	--	1930
2013-14	3544	917	7335	66505	3006	14583	--	59347	--	1930
2014-15	3489	913	8192	67945	4142	15907	66136	75936	--	1972
2015-16	3536	483	16755	81437	3183	11099	48830	77153	10.3	2193
2016-17	3536	483	16755	81437	3183	11099	48830	77176	10.33	2193
2017-18	3536	259	13215	62480	3943	9058	52990	77561	--	2193
2018-19	3566	438	17369	133699	4075	9177	48210	81695	--	1878
2019-20*	3586	405	17004	103575	8232	8106	59742	89087	--	1712

*अनन्तिम ..अप्राप्त ..Not Available * Provisional

स्रोतः- आयुक्त एवं निबंधक, सहकारिता, उ0प्र0

Source-Commissioner and Registrar, Co-operation, U.P.

17–ग्राम्य विकास एवं सहकारिता

Rural Development and Co-operative

17.6 – उत्तर प्रदेश में सहकारी ग्राम विकास बैकों के कतिपय आंकड़े

Selected Statistics of sahkari Gram Vikas Banks in U.P.

(31मार्च की स्थिति)(धनराशि लाख रूपये में) (As on 31th march.) (Amount in Lakh Rs.)

वर्ष/ year	बैक शाखाओं की संख्या No. of Bank Branches	सदस्यता (हजार में) Membership (in Thousands)	अंश पूजी Share Capital					वितरित ऋण Loans advanced During the Year	ट्रैक्टरों की क्रय संख्या No.Of Tractors Purchased
			सरकार की Held by Govt.	अन्य Others	योग Total	रक्षित तथा अन्य निधियां Reserved and Other Funds	क्रियाशील पूजी Working Capital		
1	2	3	4	5	6	7	8	9	10
2011-12	323	2396	--	29126	29126	20021	312463	56815	1407
2012-13	323	1776	--	28380	28380	20959	258465	5581	97
2013-14	323	2916	--	29295	29295	23477	218084	40653	754
2014-15	323	2988	--	30773	30773	23477	218856	59034	556
2015-16	323	3052	--	33067	33067	23804	220428	65570	344
2016-17	323	3051	--	33150	33150	26165	233470	23592	237
2017-18*	323	3025	--	31823	31823	26151	207309	6251	103
2018-19*	323	3037	--	30413	30413.2	15664	199660	15174	123
2019-20*	323	1482	--	28692	28692	26163	158281	5113	26

अनुबद्ध..... Contd…..

17–ग्राम्य विकास एवं सहकारिता

Rural Development and Co-operative

17.6 – उत्तर प्रदेश में सहकारी ग्राम विकास बैंकों के कतिपय आंकड़े

Selected Statistics of sahkari Gram Vikas Banks in U.P.

(31 मार्च की स्थिति) (धनराशि लाख रूपये में) (As on 31th march.) (Amount in Lakh Rs.)

वर्ष/ year	नलकूपों का प्रतिष्ठापन Installation of Tubewells	अन्य भूमि सुधार Other Land Reforms	ऋण वसूली Loans Recovered During the Year	ऋणावशेष Loan outstanding	लाभ वाले बैंकों की संख्या Banks Showing Profit (No.)	लाभ Profit	हानि वाले बैंकों की संख्या Banks Showing Loss (No.)	हानि Amount of Loss
1	11	12	13	14	15	16	17	18
2011-12	198	--	39593	189387	114	1106	209	2406
2012-13	78	--	129527	175427	174	14324	149	2484
2013-14	50	5	132144	87859	174	12922	149	2353
2014-15	1	114	51835	81461	116	2164	207	3267
2015-16	--	82	60270	35251	72	1296	251	4749
2016-17	--	17	35855	36046	10	90	313	7880
2017-18*	--	4	90631	206224	123	1178	200	4096
2018-19*	--	5	42925	181063	45	417	279	6355
2019-20*	--	0	72049	280706	109	1840	214	3951

*अनन्तिम * Provisional

..अप्राप्त ..Not Available

स्रोतः- आयुक्त एवं निबंधक, सहकारिता, उ0प्र0 **Source-Commissioner and Registrar, Co-operation, U.P.**

17–ग्राम्य विकास एवं सहकारिता

Rural Development and Co-operative

17.7 – उत्तर प्रदेश में जिला/केन्द्रीय सहकारी बैंकों के कतिपय आंकड़े

Selected Statistics of District/Central Co-operative Banks in U.P.

(31 मार्च की स्थिति)(धनराशि लाख रूपये में)

(As on 31th march)(Amount in Lakh Rs.)

वर्ष/ year	बैंकों की संख्या No. of Banks	शाखाओं की संख्या No. of Branches	सदस्यता (हजार में) Membership (000)	प्रदत्त अंश पूजी Paidup Share Capital	रक्षित तथा अन्य निधियां Reserved & Other Funds	क्रियाशील पूजी Working Capital	निक्षेप Deposits
1	2	3	4	5	6	7	8
2011-12	50	1326	21	44055	123966	1748601	1164189
2012-13	50	1326	20	49480	120030	1879343	1201458
2013-14	50	1330	20	56706	153293	1809289	1241297
2014-15	50	1340	20	69294	183952	1892001	1329327
2015-16	50	1340	20	101990	362074	2323655	1425342
2016-17	50	1352	20	184776	267266	2669178	1624390
2017-18	50	1266	15	188518	324678	2583514	1666277
2018-19	50	1260	20	208327	329424	2681541	17954409
2019-20	50	1260	20	193617	360312	2828502	1870224

अनुबद्ध..... Contd------

17–ग्राम्य विकास एवं सहकारिता
Rural Development and Co-operative

17.7 – उत्तर प्रदेश में जिला/केन्द्रीय सहकारी बैंकों के कतिपय आंकड़े

Selected Statistics of District/Central Co-operative Banks in U.P.

(31 मार्च की स्थिति)(धनराशि लाख रूपये में) (As on 31th march) (Amount in Lakh Rs.)

वर्ष/ year	अन्य उधार Other Borrowing Outstanding	वितरित ऋण Loans Advance	लगा हुआ ऋण Loans Outstanding	लगे ऋण से बकाया का प्रतिशत Overdues as Percentage of Outstanding	लाभ वाले बैंकों की संख्या No. of Banks Showing Profits	लाभ Profit	हानि वाले बैंकों की संख्या No. of Banks Showing Loss	हानि Profit
1	*9*	10	11	12	13	14	15	16
2011-12	352905	785447	675363	39.78	34	10081	16	15232
2012-13	386429	951450	753446	18.92	32	8141	18	16824
2013-14	465822	1088763	836083	17.04	34	8389	16	15702
2014-15	545820	1170808	1088980	14.29	33	7044	17	18292
2015-16	591663	1391943	1114380	13.11	37	8180	13	6408
2016-17	376674	941072	1177940	13.10	40	7291	10	6087
2017-18	394645	899023	1118068	52.19	34	3282	16	7925
2018-19	411374	1072263	1199292	46.69	37	5036	13	6145
2019-20	452195	1256586	1223886	39.36	17	7021	33	7944

..अप्राप्त ..Not Available

स्रोत:- आयुक्त एवं निबंधक, सहकारिता, उ0प्र0 **Source-Commissioner and Registrar, Co-operation, U.P.**

17–ग्राम्य विकास एवं सहकारिता

Rural Development and Co-operative

17.8 – उत्तर प्रदेश कोआपरेटिव फेडरेशन के कतिपय आंकड़े

Selected Statistics of Co-operative Federation Ltd.

(31 मार्च की स्थिति)(धनराशि लाख रूपये) में) (As on 31th march) (Amount in Lakh Rs.)

वर्ष/ year	सदस्यता (हजार में) Membership (000)	प्रदत्त अंश पूजी Paidup Capital	रक्षित तथा अन्य निधियां Reserved & Other Funds	क्रियाशील पूजी Working Capital	कुल विक्रय मूल्य Value of Sales	कृषि उत्पादन विपणन Agriculture Produce Marketed	कृषि आवश्यकतायें Agriculture Needs	उपभोक्ता वस्तु Consumers Goods Distributed	लाभ Profit	हानि Loss
1	2	3	4	5	6	7	8	9	10	11
2011-12	288	7503	12528	60647	385092	216485	114820	53787	256	..
2012-13	289	7655	5696	122985	522548	286480	181133	54934	210	..
2013-14	289	7806	6538	77295	N.A	319554	N.A	N.A	125	..
2014-15	289	7959	9754	92828	N.A	319554	N.A	N.A	0.52	(-14.41)
2015-16	289	8058	9831	90735	N.A	319554	N.A	N.A	(-)60.49	(-)74.90
2016-17	289	8058	9831	90735	445712	219717	..	..	..	6050
2017-18	297	8348	9947	150650	519637	466195	..	..	..	N.A
2018-19	297	8348	9947	N.A	740773	6511	N.A	N.A	..	11106
2019-20*	297	8495	10060	186180	690120	582000	N.A	N.A	N.A	N.A

..अप्राप्त *अनन्तिम * Provisional ..Not Available

स्रोतः- आयुक्त एवं निबंधक, सहकारिता, उ0प्र0 Source-Commissioner and Registrar, Co-operation, U.P.

17–ग्राम्य विकास एवं सहकारिता

Rural Development and Co-operative

17.9 – उत्तर प्रदेश में सहकारी आवास समितियों के चुने हुए आंकड़े

Selected Statistics of Co-operative Housing Societies in U.P.

(30 जून की स्थिति) (As on 30th June.)

वर्ष/ year	आवास समितियों की संख्या No. of Housing Societies	सदस्यता संख्या N0 of Membership	निजी पूंजी (लाख रूपये) Owned Fund (Lakh Rs.)	कार्यशील पूंजी (लाख रूपये) Working Capital (Lakh Rs.)	वर्ष के अन्त में निर्मित भवनों की संख्या Houses Constructed End Of Year (No.)	लाभ वाली समितियों की संख्या Societies in Profit (No.)	लाभ (लाख रूपये) Profit (Lakh Rs.)	हानि वाली समितियों की संख्या Societies in Loss (No.)	हानि (लाख रूपये Loss (Lakh Rs.)
1	2	3	4	5	6	7	8	9	10
2011-12	4117	585910	1110.50	46700.52	205265	..	..	..	..
2012-13	4183	587560	1112.50	46702.17	206292	..	..	..	..
2013-14	4225	588640	1113.30	46703.23	207518	..	..	..	..
2014-15	4256	589415	1114.15	46704.01	264078	..	..	..	..
2015-16	4276	589915	1114.65	46754.05	265020	..	..	..	..
2016-17	4282	590065	1114.80	46804.05	265030	..	..	..	..
2017-18	4287	590215	1114.85	46854.85	265030				
2018-19	4315	590440	1115.17	46855.37	265030	..	..	..	..
2019-20	4317	590502	1115.17	46856.38	291948	..	..	..	..

..अप्राप्त ..Not Available

स्रोत–उ0 प्र0 आवास एवं विकास परिषद Source-U.P.Housing & Development Board

17–ग्राम्य विकास एवं सहकारिता

Rural Development and Co-operative

17.10 – उत्तर प्रदेश में दुग्ध सहकारी समितियों के कतिपय आंकड़े

Selected Statistics of Dairy & Supply Co-operative Societies in U.P.

वर्ष/ year	समितियों की संख्या No. of Societies	सदस्यता (हजार में) Membership (No.in.Thousand)	प्रदत्त अंश पूजी(लाख रू0 में) Paidup Capital (Rs in.Lakh)	दुग्ध एवं दुग्ध उत्पाद का विक्रय(लाख रु0 में) Milk & Milk Product Sold (Rs.in Lakh)
1	2	3	4	5
2011-12	13369	614	10349	162624
2012-13	13219	612	10703*	48373
2013-14	12700	566	12313	54945
2014-15	10818	479	11923*	53926
2015-16	7288*	309*	12245*	43039
2016-17	6768	306	13899	73993
2017-18	6710	301	15719	67847
2018-19	7293	333	15719R	67847R
2019-20	8049	359	&	&

* संशोधित

* - Revised

नोट:-& अप्राप्त

Note - & Not Avallable

R- पुनरावृत्ति

R - Repeat

स्रोत–आयुक्त,दुग्ध विकास,उ.प्र.

Source-Comm. Dairy Development, U.P.

18- खनिकर्म एवं खान खोदना

Mining & Quarrying

18.1- उत्तर प्रदेश में खनिज पदार्थों का उत्पादन

production of Minerals in U.P

(31 मार्च की स्थिति) **(As on 31 March)**

(परिमाण मी0टन में, मूल्य हजार रूपये में) (Quantity in M.Ton,Value in 000 Rs.)

खनिज पदार्थ/वर्ष	2011	2013	2014	2015	2016	2017	2018	2019*	2020*	Minerals
1	2	4	5	6	7	8	9	10	11	1
(अ) धात्विक										**(A) Metallic**
1. बाक्साइट										**1- Boxite**
(i) परिमाण	--	--	--	--	--	--	--	--	--	(i) Quantity
(ii) मूल्य	--	--	--	--	--	--	--	--	--	(ii) Value
2. डायस्पोर										**2- Diaspore**
(i) परिमाण	14917	8954	8120	7490	--	--	--	--	--	(i) Quantity
(ii) मूल्य	22752	14788	15596	15828	--	--	--	--	--	(ii) Value
(आ) अधात्विक										**(B) Non-Metallic**
1. डोलोमाइट										**1- Dolomite**
(i) परिमाण	--	--	--	--	--	--	--	--	--	(i) Quantity
(ii) मूल्य	--	--	--	--	--	--	--	--	--	(ii) Value
2. जिप्सम										**2- Gypsum**
(i) परिमाण	--	--	--	--	--	--	--	--	--	(i) Quantity
(ii) मूल्य	--	--	--	--	--	--	--	--	--	(ii) Value
3. चूने का पत्थर										**3- Limestone**
(i)परिमाण	3312	3214	3144	2952	2413	2443	2139	2388	2633	(i) Quantity
(ii) मूल्य	500514	603901	711561	489352	370336	377577	5268	6244	7046	(ii) Value
4. मैग्नेसाइट										**4- Magnesite**
(i)परिमाण	--	--	--	--	--	--	--	--	--	(i) Quantity
(ii) मूल्य	--	--	--	--	--	--	--	--	--	(ii) Value
5. ओकर (गेरू)										**5- Ochre**
(i)परिमाण	--	--	--	--	--	--	--	--	--	(i) Quantity
(ii) मूल्य	--	--	--	--	--	--	--	--	--	(ii) Value
6. फास्फोराइट										**6- PhosPhorite**
(i)परिमाण	--	--	--	--	--	--	--	--	--	(i) Quantity
(ii) मूल्य	--	--	--	--	--	--	--	--	--	(ii) Value
7. पाइरोफाइलाइट										**7- Pyrophilite**
(i)परिमाण	31076	31613	26240	25755	--	--	14285** R	14377**R	5090**	(i) Quantity
(ii) मूल्य	8810	10555	8771	10207	--	--	280 R	280 R	230	(ii) Value
8. सिलिका सैंड										**8- Silica Sand**
(i)परिमाण	167109	42051	8336	--	--	--	213052**R	589355**R	152450**	(i) Quantity
(ii) मूल्य	36486	8326	1667	--	--	--	832 R	2768 R	1415	(ii) Value
9. स्टीराइट्स										**9- Steatites**
(i)परिमाण	--	--	--	--	--	--	--	--	--	(i) Quantity
(ii) मूल्य	--	--	--	--	--	--	--	--	--	(ii) Value
10. एल्ड्यूसाइट										10- Andusite
(i)परिमाण	--	--	--	--	--	--	--	--	--	(i) Quantity
(ii) मूल्य	--	--	--	--	--	--	--	--	--	(ii) Value
11. कोयला										**11- Coal**
(i)परिमाण)	15526	16090	14721	15457	11272	14401	16659	18884	16598	(i) Quantity
(ii) मूल्य	15122300	35844200	20046100	21048336	12163920	15540508	--	--	--	(ii) Value
12. गन्धक										**12- Sulpher**
(i)परिमाण	38856	--	--	--	43389	42013	43016	46111	43602	(i) Quantity
(ii) मूल्य	--	--	--	--	--	--	0	0	0	(ii) Value

नोट- स्तम्भ 10 तथा 11 की सूचना अप्रैल से फरवरी की है। Note-Information in Col.10&11 Aprial to march.

.. .. Not Avilable

** मातृ जनपद में सम्मिलित Included in

* अनन्तिम * Provisonal

** परिणाम घन मी0 R -संशोधित R- Revised ** Quantity Cubic metre

स्रोत-इन्डियन ब्यूरो आफ माइन्स, भारत सरकार, नागपुर। Source- Indian Bureau of Mines,Government of India Nagpur.

19- विनिर्माण

Manufacturing

19.1 उत्तर प्रदेश में जिलेवार निबन्धित कारखानों में उत्पादन एवं रोजगार

Districtwise Production & Employment in Registered Factories in U.P.

वर्ष/जनपद	कारखानों की संख्या No. of Factories		कुल रोजगार Total Employment		Year/Distt.
	पंजीकृत Registered	पंजीकृत एवं कार्यरत Registered & Working	कुल श्रमिक Total Workers	कुल कर्मचारी Total Employee Persons	
1	2	3	4	5	1
2011-12	13935	10554	624236	816163	2011-12
2012-13	14538	12081	652638	845127	2012-13
2013-14	14552	12612	721374	924750	2013-14
2014-15	14952	12198	701294	908210	2014-15
2015-16	15364	13628	795301	1031737	2015-16
2016-17	15357	13743	803435	1048471	2016-17
1.सहारनपुर	164	158	7770	10422	Saharanpur
2.मुजफ्फरनगर	311	284	10653	14477	Muzaffar Nagar
3.शामली	65	59	2243	3001	Shamli
4.बिजनौर	192	199	13182	15528	Bijnor
5.मुरादाबाद	456	478	34091	38320	Moradabad
6.संभल	82	64	3959	4532	Sambhal
7.रामपुर	148	117	9443	11102	Rampur
8.अमरोहा	111	96	16812	19170	Amroha
9.मेरठ	647	609	26645	38107	Meerut
10.बागपत	43	43	2079	2865	Bagapat
11.गाजियाबाद	1835	1644	62608	93973	Ghaziabad
12.हापुड़	235	205	8061	11071	Hapur
13.गौतमबुद्ध नगर	3474	2964	242553	325132	G. buddh Nagar
14.बुलन्दशहर	407	337	17115	21048	Bulandshahr
15.मथुरा	194	271	10232	14258	Mathura
16.आगरा	891	162	54836	66124	Agra
17.फिरोजाबाद	467	10	13479	16657	Firozabad
18.मैनपुरी	72	9	973	1307	Mainpuri
19.अलीगढ़	280	181	16073	19551	Aligarh
20-हाथरस	175	716	2238	3003	Hathras
21.एटा	10	443	956	1085	Etah
22.कासगंज	9	67	232	405	Kasganj
23.बदायूँ	22	22	2417	3350	Badaun
24.बरेली	299	262	16624	21408	Bareilly

अनुबद्ध Contd-----

19- विनिर्माण

Manufacturing

19.1 उत्तर प्रदेश में जिलेवार निबन्धित कारखानों में उत्पादन एवं रोजगार

Districtwise Production & Employment in Registered Factories in U.P.

वर्ष/जनपद	कारखानों की संख्या No. of Factories		कुल रोजगार Total Employment		Year/Distt.
	पंजीकृत Registered	पंजीकृत एवं कार्यरत Registered & Working	कुल श्रमिक Total Workers	कुल कर्मचारी Total Employee Persons	
1	2	3	4	5	1
25.पीलीभीत	68	32	3712	5286	Pilibhit
26.शाहजहॉपुर	115	104	12376	15856	Shahjahanpur
27.खीरी	113	79	5293	7246	kheri
28.सीतापुर	119	117	3788	5063	Sitapur
29.हरदोई	86	74	2398	3000	Hardoi
30.उन्नाव	211	209	17136	20177	Unnao
31.लखनऊ	583	529	28712	40230	Lucknow
32.रायबरेली	79	77	2134	2759	Raebareli
33.फर्रूखाबाद	62	48	1319	1545	Farrukhabad
34.कन्नौज	121	132	4842	5436	Kannauj
35.इटावा	68	41	1283	1646	Etawah
36.औरैया	21	10	3716	4406	Auraiya
37.कानपुर देहात	148	128	8170	10677	Kanpur Dehat
38.कानपुर नगर	1271	1160	42319	56765	Kanpur Nagar
39.जालौन	18	14	419	507	Jalaun
40.झॉसी	62	50	5175	6292	Jhansi
41.ललितपुर	4	4	1162	1396	Lalitpur
42.हमीरपुर	7	7	761	847	Hamirpur
43.महोबा	25	29	525	612	Mahoba
44.बॉदा	5	5	50	71	Banda
45.चित्रकूट	2	0	**	**	Chitrakoot
46.फतेहपुर	88	81	3192	4074	Fatehpur
47.प्रतापगढ़	11	11	204	229	Pratapgarh
48.कौशाम्बी	25	29	1147	1283	Kaushambi
49.प्रयागराज	217	219	8839	11068	Prayagraj
50.बाराबंकी	108	105	3782	5335	Barabanki
51.अयोध्या	89	79	2079	3066	Ayodhya
52.अम्बेडकरनगर	41	34	532	929	Ambedkar Nagar
53.सुलतानपुर	21	16	602	721	Sultanpur
54.अमेठी	43	42	3310	4262	Amethi

अनुबद्ध Contd-----

19- विनिर्माण

Manufacturing

19.1 उत्तर प्रदेश में जिलेवार निबन्धित कारखानों में उत्पादन एवं रोजगार

Districtwise Production & Employment in Registered Factories in U.P.

वर्ष/जनपद	कारखानों की संख्या No. of Factories		कुल रोजगार Total Employment		Year/Distt.
	पंजीकृत Registered	पंजीकृत एवं कार्यरत Registered & Working	कुल श्रमिक Total Workers	कुल कर्मचारी Total Employee Persons	
1	2	3	4	5	1
55.बहराइच	42	41	893	1338	Bahraich
56.श्रावस्ती	0	0	*	*	Shrawasti
57.बलरामपुर	23	21	1845	2311	Balrampur
58.गोण्डा	26	25	1609	2015	Gonda
59.सिद्धार्थनगर	2	0	**	**	Sidarth Nagar
60.बस्ती	15	15	554	690	Basti
61.संतकबीरनगर	13	13	604	736	Santkabir Nagar
62.महराजगंज	16	16	482	643	Maharajganj
63.गोरखपुर	137	137	7009	8375	Gorakhpur
64.कुशीनगर	9	9	1524	1821	Kushi Nagar
65.देवरिया	8	8	241	341	Deoria
66.आजमगढ़	9	8	63	94	Azamgarh
67.मऊ	15	15	511	672	Mau
68.बलिया	8	8	151	190	Ballia
69.जौनपुर	67	65	3481	4166	Jaunpur
70.गाजीपुर	26	20	740	1071	Ghazipur
71.चन्दौली	128	112	3628	4709	Chandauli
72.वाराणसी	195	206	6090	8544	Varanasi
73.संतरविदास नगर	114	87	12879	14313	St Ravidas Nagar
74.मिर्जापुर	74	62	4904	5444	Mirzapur
75.सोनभद्र	10	10	11976	14318	Sonbhadra
उत्तर प्रदेश	**15357**	**13743**	**803435**	**1048471**	**Uttar pradesh**

अनुवद्ध.....

Cont.....

19- विनिर्माण

Manufacturing

19.1 उत्तर प्रदेश में जिलेवार निबन्धित कारखानों में उत्पादन एवं रोजगार

Districtwise Production & Employment in Registered Factories in U.P.

वर्ष/जनपद	कुल विनियोजन (लाख रू0) Total Investment (Lakh Rs.)	कुल निर्गत (लाख रू0) Total Output (Lakh Rs.)	शुद आवर्धित मूल्य (लाख रू0) Net Value Added (Lakh Rs.)	Year/Distt.
1	6	7	8	1
2011-12	14621867 R	35130615	5266325	2011-12
2012-13	17373136 R	38452241	5039730	2012-13
2013-14	17330618 R	41687566	5763860	2013-14
2014-15	18188321	45752957	6776131	2014-15
2015-16	20652091	47401321	7162903	2015-16
2016-17	22222510	54736746	10214773	2016-17
1.सहारनपुर	317841	840714	392782	Saharanpur
2.मुजफ्फरनगर	744084	1247820	142003	Muzaffar Nagar
3.शामली	136508	170389	17547	Shamli
4.बिजनौर	401845	624272	104253	Bijnor
5.मुरादाबाद	324490	730545	109559	Moradabad
6.संभल	75406	154618	15089	Sambhal
7.रामपुर	258238	2937684	2215435	Rampur
8.अमरोहा	382849	704276	90922	Amroha
9.मेरठ	747226	1651095	200527	Meerut
10.बागपत	65138	132885	12957	Bagapat
11.गाजियाबाद	1637117	4463194	688637	Ghaziabad
12.हापुड़	350067	903612	77435	Hapur
13.गौतमबुद्ध नगर	4368963	14344323	2172462	G. buddh Nagar
14.बुलन्दशहर	665892	2119111	555802	Bulandshahr
15.मथुरा	540982	3261802	330503	Mathura
16.आगरा	375204	1243429	251491	Agra
17.फिरोजाबाद	103959	305413	55005	Firozabad
18.मैनपुरी	50419	167522	49087	Mainpuri
19.अलीगढ़	358568	1186350	84837	Aligarh
20-हाथरस	64239	193557	18484	Hathras
21.एटा	34851	99086	22905	Etah
22.कासगंज	17208	85304	4290	Kasganj
23.बदायूँ	173807	282336	39523	Badaun
24.बरेली	473468	1788919	177244	Bareilly

अनुबद्ध Contd-----

19- विनिर्माण

Manufacturing

19.1 उत्तर प्रदेश में जिलेवार निबन्धित कारखानों में उत्पादन एवं रोजगार

Districtwise Production & Employment in Registered Factories in U.P.

वर्ष/जनपद	कुल विनियोजन (लाख रू0) Total Investment (Lakh Rs.)	कुल निर्गत (लाख रू0) Total Output (Lakh Rs.)	शुद आवर्धित मूल्य (लाख रू0) Net Value Added (Lakh Rs.)	Year/Distt.
1	6	7	8	1
25.पीलीभीत	187951	210811	36242	Pilibhit
26.शाहजहॉपुर	573011	1095114	170762	Shahjahanpur
27.खीरी	665063	553548	89984	kheri
28.सीतापुर	225869	343189	61018	Sitapur
29.हरदोई	141326	182996	29403	Hardoi
30.उन्नाव	366481	925721	142747	Unnao
31.लखनऊ	502771	1851919	299329	Lucknow
32.रायबरेली	96353	147752	21091	Raebareli
33.फर्रूखाबाद	11081	20849	762	Farrukhabad
34.कन्नौज	29230	49007	9579	Kannauj
35.इटावा	24595	112754	48746	Etawah
36.औरैया	688270	584729	126963	Auraiya
37.कानपुर देहात	241228	1157361	2421	Kanpur Dehat
38.कानपुर नगर	726984	1966543	452206	Kanpur Nagar
39.जालौन	9059	29967	2871	Jalaun
40.झॉसी	128880	253552	40894	Jhansi
41.ललितपुर	1687674	310209	136579	Lalitpur
42.हमीरपुर	13506	69697	10565	Hamirpur
43.महोबा	31709	9599	4503	Mahoba
44.बॉदा	413	397	108	Banda
45.चित्रकूट	**	**	**	Chitrakoot
46.फतेहपुर	195720	216154	8104	Fatehpur
47.प्रतापगढ़	418	873	313	Pratapgarh
48.कौशाम्बी	11230	4031	1616	Kaushambi
49.प्रयागराज	321846	624844	111638	Prayagraj
50.बाराबंकी	182060	367668	18580	Barabanki
51.अयोध्या	130406	234516	35901	Ayodhya
52.अम्बेडकरनगर	38316	57037	4082	Ambedkar Nagar
53.सुलतानपुर	3759	7259	89	Sultanpur
54.अमेठी	130104	417244	85611	Amethi

अनुबद्ध Contd-----

19- विनिर्माण

Manufacturing

19.1 उत्तर प्रदेश में जिलेवार निबन्धित कारखानों में उत्पादन एवं रोजगार

Districtwise Production & Employment in Registered Factories in U.P.

वर्ष/जनपद	कुल विनियोजन (लाख रू0) Total Investment (Lakh Rs.)	कुल निर्गत (लाख रू0) Total Output (Lakh Rs.)	शुद आवर्धित मूल्य (लाख रू0) Net Value Added (Lakh Rs.)	Year/Distt.
1	6	7	8	1
55.बहराइच	88243	195316	12530	Bahraich
56.श्रावस्ती	*	*	*	Shrawasti
57.बलरामपुर	203483	159239	27473	Balrampur
58.गोण्डा	186121	162931	19539	Gonda
59.सिद्धार्थनगर	**	**	**	Sidarth Nagar
60.बस्ती	44445	28917	-451	Basti
61.संतकबीरनगर	11748	59954	2566	Santkabir Nagar
62.महराजगंज	13987	28492	1275	Maharajganj
63.गोरखपुर	197851	390134	30426	Gorakhpur
64.कुशीनगर	102174	102599	13373	Kushi Nagar
65.देवरिया	21944	9680	9	Deoria
66.आजमगढ़	174	743	118	Azamgarh
67.मऊ	9191	12596	580	Mau
68.बलिया	1095	885	249	Ballia
69.जौनपुर	185850	298749	6228	Jaunpur
70.गाजीपुर	42209	81318	6547	Ghazipur
71.चन्दौली	78751	301529	20217	Chandauli
72.वाराणसी	110361	319973	41310	Varanasi
73.संतरविदास नगर	65736	187039	41237	St Ravidas Nagar
74.मिर्जापुर	109001	165932	48200	Mirzapur
75.सोनभद्र	716462	787125	161865	Sonbhadra
उत्तर प्रदेश	**22222510**	**54736746**	**10214773**	**Uttar pradesh**

***** पंजीकृत कारखानों की सूची में सम्मलित नहीं । * Not included in the list of Registered factories

**जनपद चित्रकूट व सिद्वार्थनगर के आँकडे कमशः बॉदा व बस्ती में सम्मिलित है।

R- संशोधित R- Revised

स्रोतः वार्षिक उद्योग सर्वेक्षण उ.प्र.।

19- विनिर्माण

Manufacturing

19.2 उत्तर प्रदेश में औद्योगिक वर्गीकरण के अनुसार औद्योगिक उत्पादन के सूचकांक (2011-12=100)

Index Number of Industrial Production According to Industrial Classification in U.P

औद्योगिक संकेत Ind. Code	उद्योगों के नाम	आधार वर्ष-2011-12					Name of Industries
		प्रतिशत भार (Percentage weight)	2016-17	2017-18	2018-19	2019-20	
10	खाद्य पदार्थ का विनिर्माण	93.56	98.56	98.97	108.73	101.87	Manufacture of food Products and beverages
11	पेय पदार्थ का विनिर्माण	22.01	143.89	132.44	214.82	213.06	Manufacture of beverages Products
12	तम्बाकू उत्पादन का विनिर्माण	53.74	67.26	62.98	65.76	67.27	Manufacture of tobaco Products
13	वस्त्र विनिर्माण	15.68	136.23	129.86	132.04	117.38	Manufacture of textiles
14	परिधानों का विनिर्माण	25.24	111.83	98.16	78.19	69.98	Manufacture of wearing apparel
15	चमड़ा और चमड़े से सम्बन्धित उत्पादों का विनिर्माण	27.01	80.97	63.67	58.09	55.04	Manufacture of leather and related Products
16	लकड़ी तथा लकड़ी व कार्क के उत्पादों का विनिर्माण फर्नीचर के अतिरिक्त स्ट्रा प्लेटिंग वस्तुओं का विनिर्माण	1.58	85.5	136.59	193.97	178.00	Manufacture of wood and Products of wood and cork except furniture Manufacture of articles of straw and plating materials
17	कागज तथा कागज उत्पाद का विनिर्माण	13.54	166.83	157.87	176.20	188.50	Manufacture of Paper and Paper Products
18	मुद्रण एवं रिकार्डेड मीडिया का पुर्नउत्पादन	24.76	140.34	139.92	94.85	81.94	Publishing,Printing and reproduction of recorded media
19	कोयला पेट्रोलियम उत्पादों का शोधन तथा नाभिकीय ईधनों का विनिर्माण	47.50	124.21	125.12	133.22	119.00	Manufacture of cocke, refined Petroleum Products and nuclear fuel
20	रसायन तथा रसायन उत्पादों का विनिर्माण	99.21	109.58	119.71	132.42	131.95	Manufacture of chemicals and chemical Products
21	भेषज, औषधीय रसायन तथा वनस्पति उत्पादों का विनिर्माण	16.16	123.98	116.09	132.97	120.97	Pharmaceuticals, medicinal chemical and botanical Products
22	रबड़ तथा प्लास्टिक उत्पादों का विनिर्माण	35.43	108.00	110.74	117.67	122.83	Manufacture of rubber and Plastics Products
23	अन्य अधत्विक खनिज उत्पादों का विनिर्माण	33.42	119.56	117.82	150.43	144.83	Manufacture of other non-metallic mineral Products
24	मूल धातुओं का विनिर्माण	67.81	116.46	124.6	133.37	135.21	Manufacture of basic metals
25	फैब्रिकेटेड धातु उत्पादों का विनिर्माण , मशीनरी तथा उपास्कर के अतिरिक्त	27.22	140.41	156.09	150.10	123.99	Manufacture of fabricated metal Products Except machinery and equipment
26	कम्प्यूटर इलेक्ट्रानिक एवं ऑप्टिकल उत्पादों का विनिर्माण	49.74	44.43	35.66	25.70	20.69	Manufacture of computer, electronic and optical Products
27	विद्युतीय उपकरणों का विनिर्माण	30.97	180.1	297.02	303.61	334.71	Manufacture of electrial machinery and apparatus N.E.C.
28	मशीनरी और एन.ई.सी. उपकरणों का उत्पादन	38.16	131.48	119.47	116.96	121.56	Manufacture of machinery and equipment N.E.C.
29	मोटर वाहन,ट्रेलरों तथा सेमीट्रेलरों का विनिर्माण	65.02	107.31	130.22	132.67	86.11	Manufacture of motor vehicles trailers and semi-trailers
30	अन्य परिवहन उपस्कर का विनिर्माण	11.49	94.31	87.75	87.45	82.02	Manufacture of other transport equipments
31	फर्नीचर का विनिर्माण विनिर्माण	2.41	223.25	282.39	420.05R	463.87	Manufacture of furniture
32	अन्य विनिर्माण	7.69	141.04	163.71	160.76	206.29	Other manufacturing
	विनिर्माण सूचकांक	809.35	110.98	117.15	123.62	118.00	Manufacturing Index

R- संशोधित

R- Revised

19- विनिर्माण

Manufacturing

19.3 उत्तर प्रदेश में औद्योगिक आस्थान

Industrial Estates in U.P

मद/ वर्ष	2011-12	2014-15	2015-16	2016-17	2017-18	2018-19	2019-20	Items/ Year
1	2	3	4	5	6	7	8	1
1-आस्थानों की संख्या	80	78	78	78	78	78	78	No. of Estates
2-शेडों की संख्या	985	987	988	988	985	985	985	No. of Sheds
(1)आवंटित	972	981	981	979	975	968	970	Alloted
(2)कार्यरत	695	835	919	911	803	838	823	Working
3-प्लाटों की संख्या	3634	3648	3643	3643	3647	3647	3647	No.of Plots
(1)आवंटित	3555	3605	3615	3578	3614	3600	3592	Alloted
(2)कार्यरत	1512	1840	3195	3162	2882	2829	2888	Working
4- रोजगार में लगे व्यक्तियों की संख्या	28691	32124	32187E	32512E	38715E	38689E	38839E	No.of persons Employed
5-उत्पादन करोड़ रु0 में	518.82	587.21	587.91E	595.37E	714.44E	713.24E	723.34E	Production in Crore Rs.

..अप्राप्त

..Not Available

स्रोत- उद्योग निदेशालय,

Source- Directorate of Industrial,up.

20- विद्युत एवं ऊर्जा

Electricity and Power

20.1 उ0प्र0 में अधिष्ठापित संयंत्र क्षमता एवं उत्पादित विद्युत

Installed Plant Capacity and Electricity Generated in U.P.

अधिष्ठाापित क्षमता (मेगावाट) Installed Capacity (M.W.)					उत्पादित विद्युत (लाख किलो वाट घंटा) Energy Generated (lakh K.W.H.)			
वर्ष	योग	जल	ताप		योग	जल	ताप	डीजल एवं गैस
year	Total	Hydro	Thermal	Diesel & Gas	Total	Hydro	Thermal	Diesel & Gas
1	2	3	4	5	6	7	8	9
2011-12	4710	527	4183	_	218385	14315	204070	_
2012-13	4958	525	4433	_	221383	1607	20531	_
2013-14	5458	525	4933	_	265894	1268	25321	_
2014-15	5460	526	4933	_	263691	12767	250924	_
2015-16	6159	525	5634	_	280352	9935	270417	_
2016-17	7159	525	6634	_	301725	11988	289737	_
2017-18R	7159	525	6634	_	300730	12714	288016	_
2018-19	5999	525	5474	_	306269	9908	296361	_
2019-20	5999	525	5474	_	261996	8821	253175	_

नोट- संशोधित

Note- R-Revised

स्रोत-उ0 प्र0 पावर कारपोरेशन ।

Source- U.P.Power Corporation

उत्तर प्रदेश में विद्युत उत्पादन एवं उपभोग

Generation and Consumption of Electricity in U.P.

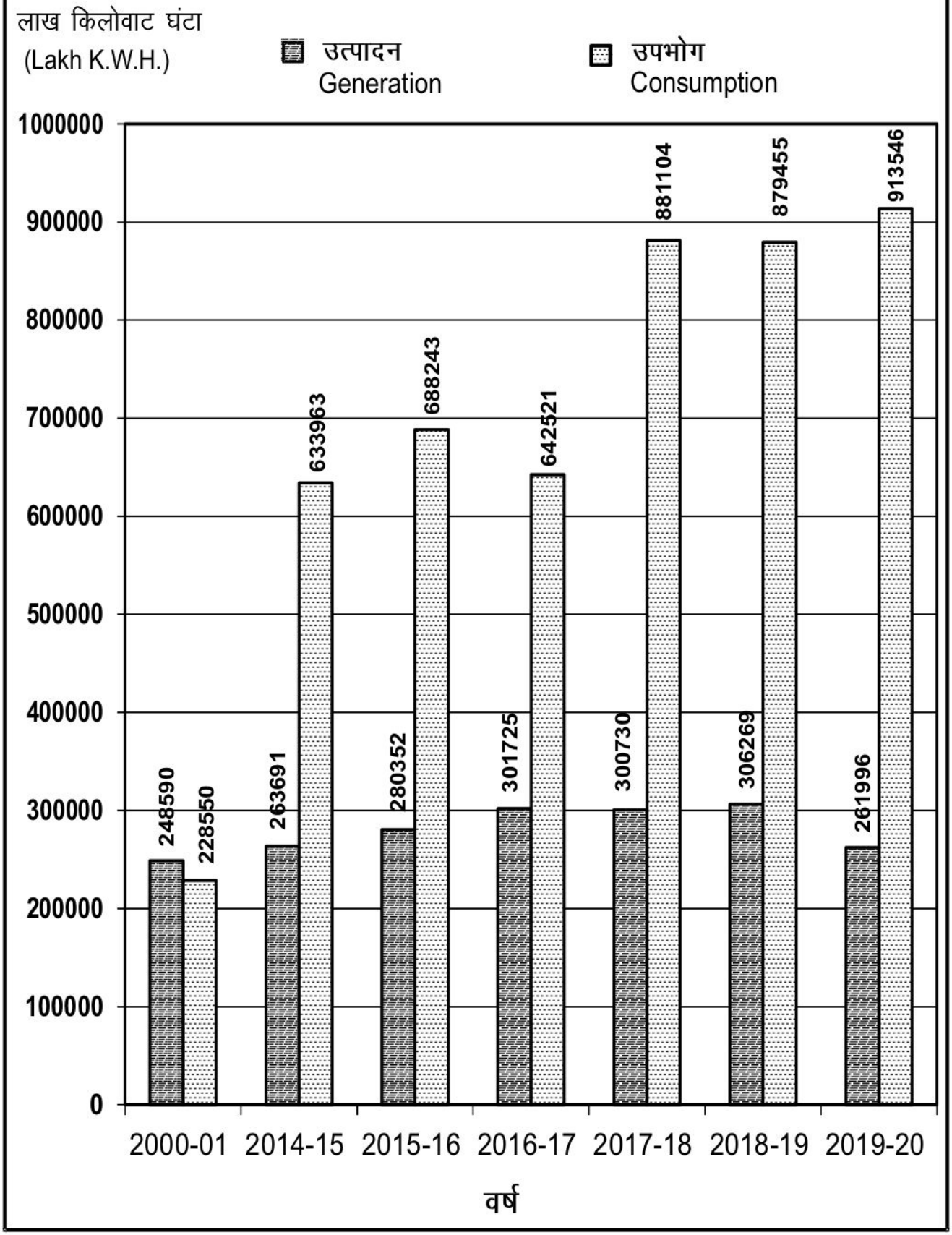

20- विद्युत एवं ऊर्जा

Electricity and Power

20.2 उ0प्र0 में जिलेवार उपयोगानुसार विद्युत शक्ति का उपभोग एवं उपभोक्ताओं की संख्या

District wise Consumption of Electricity Power by use & Consumers in U.P.

(उपभोग- लाख कि0वा0घ0) (Consumption- Lakh K.W.H)

वर्ष/जनपद/ मण्डल/क्षेत्र	घरेलू,उष्मा, लघु शक्ति, प्रकाश एवं पंखे Domestic, Heat Small Power Lights & Fans	वाणिज्यिक, उष्मा Commercial Heat	औद्योगिक शक्ति Industrial Power		सार्वजनिक प्रकाश Public Lighting	Year/District/ Division/Region
			निम्न व मध्यम वोल्टेज	उच्च		
			Low & Medium	High		
1	2	3	4	5	6	1
2011-12	198386	35204	25232	108560	7032	2011-12
2012-13	210771	36774	25737	115065	7364	2012-13
2013-14	232905	39671	26406	123387	7643	2013-14
2014-15	265895	42050	27084	126341	7801	2014-15
2015-16	300155	49547	28477	128165	8231	2015-16
2016-17	348998	53932	30809	134158	9278	2016-17
2017-18	402332	60163	33722	144492	10052	2017-18
2018-19	411758	62352	32914	146628	9031	2018-19
2019-20	436911	64025	32938	149499	8401	2019-20
1-सहारनपुर	9358	1188	458	1639	163	Saharanpur
2-मुजफ्फरनगर	7654	1013	320	6414	69	MuzaffarNagar
3-शामली	2985	377	120	1018	26	Shamli
सहारनपुर मण्डल	**19997**	**2577**	**897**	**9072**	**258**	**Saharanpur Division**
4-बिजनौर	7961	909	212	1302	86	Bijnor
5-मुरादाबाद	7744	1136	902	1932	202	Moradabad
6-संभल	2529	447	248	762	57	Sambhal
7-रामपुर	5195	477	301	1255	102	Rampur
8-अमरोहा	3142	506	282	1354	34	Amroha
मुरादाबाद मण्डल	**26572**	**3475**	**1944**	**6605**	**481**	**Moradabad Division**
9-मेरठ	14036	2375	2048	4793	269	Meerut
10-बागपत	3811	397	113	500	117	Bagapat
11-गाजियाबाद	26170	3749	3396	16894	353	Ghaziabad
12-हापुड़	3779	592	617	3697	9	Hapur
13-गौतमबुद्ध नगर	16189	2608	2116	26146	450	GautambuddhNagar
14-बुलन्दशहर	6584	942	669	5208	95	Bulandshahr
मेरठ मण्डल	**70570**	**10663**	**8957**	**57238**	**1292**	**Meerut Division**
15-मथुरा	9540	1220	769	3381	73	Mathura
16-आगरा	6287	729	659	2971	36	Agra
17-फिरोजाबाद	5930	776	313	1352	63	Firozabad
18-मैनपुरी	2929	363	111	436	31	Mainpuri
आगरा मण्डल	**24686**	**3089**	**1853**	**8140**	**203**	**Agra Div.**
19-अलीगढ़	10783	1295	1453	3729	82	Aligarh
20-हाथरस	3405	420	344	1718	45	Hathras
21-एटा	2352	289	109	286	47	Etah
22-कासगंज	1610	286	146	418	15	Kasganj
अलीगढ़ मण्डल	**18151**	**2290**	**2052**	**6151**	**188**	**Aligarh Div.**
23-बदायूँ	3169	208	268	140	76	Badaun
24-बरेली	10999	1323	424	1898	285	Bareilly
25-पीलीभीत	2506	221	50	626	18	Pilibhit
26-शाहजहाँपुर	5003	574	230	883	13	Shahjahanpur
बरेली मण्डल	**21677**	**2325**	**972**	**3547**	**392**	**Bareilly Division**

अनुबद्ध Contd….

20- विद्युत एवं ऊर्जा

Electricity and Power

20.2 उ0प्र0 में जिलेवार उपयोगानुसार विद्युत शक्ति का उपभोग एवं उपभोक्ताओं की संख्या

District wise Consumption of Electricity Power by use & Consumers in U.P.

(उपभोग- लाख कि0वा0घ0) (Consumption- Lakh K.W.H)

वर्ष/जनपद/ मण्डल/क्षेत्र	घरेलू,उष्मा, लघु शक्ति, प्रकाश एवं पंखे Domestic, Heat Small Power Lights & Fans	वाणिज्यिक, उष्मा Commercial Heat	औद्योगिक शक्ति Industrial Power		सार्वजनिक प्रकाश Public Lighting	Year/District/ Division/Region
			निम्न व मध्यम वोल्टेज	उच्च		
			Low & Medium	High		
1	2	3	4	5	6	1
27-खीरी	5135	592	202	239	53	kheri
28-सीतापुर	4132	428	98	463	136	Sitapur
29-हरदोई	4719	370	204	613	231	Hardoi
30-उन्नाव	4233	528	339	2641	275	Unnao
31-लखनऊ	29947	6289	951	8803	1900	Lucknow
32-रायबरेली	4554	886	238	1578	131	Raebareli
लखनऊ मण्डल	**52719**	**9093**	**2032**	**14337**	**2727**	**Lucknow Division**
33-फर्रूखाबाद	3084	304	85	488	44	Farrukhabad
34-कन्नौज	2797	258	133	682	28	Kannauj
35-इटावा	3329	691	311	742	34	Etawah
36-औरैया	1924	227	122	3166	47	Auraiya
37-कानपुर देहात	3968	394	227	5750	14	Kanpur Dehat
38-कानपुर नगर	16285	3221	3083	7752	370	Kanpur Nagar
कानपुर मण्डल	**31387**	**5096**	**3961**	**18580**	**537**	**Kanpur Division**
39-जालौन	2930	345	124	357	128	Jalaun
40-झाँसी	6569	951	317	1891	94	Jhansi
41-ललितपुर	2112	177	100	36	25	Lalitpur
झाँसी मण्डल	**11610**	**1473**	**541**	**2283**	**247**	**Jhansi Division**
42-हमीरपुर	1529	237	71	350	73	Hamirpur
43-महोबा	1580	175	69	599	30	Mahoba
44-बाँदा	2238	238	98	63	38	Banda
45-चित्रकूट	1245	113	85	40	17	Chitrakoot
चित्रकूट धाम मण्डल	**6592**	**763**	**324**	**1052**	**158**	**Chitrakoot Dham Div.**
46-फतेहपुर	3476	314	159	1520	16	Fatehpur
47-प्रतापगढ़	5365	362	225	109	33	Pratapgarh
48-कौशाम्बी	1900	188	53	84	19	Kaushambi
49-प्रयागराज	16089	2602	688	2937	490	Prayagraj
प्रयागराज मण्डल	**26828**	**3466**	**1126**	**4650**	**558**	**Prayagraj Division**
50-बाराबंकी	4297	428	225	1191	78	Barabanki
51-अयोध्या	3512	541	93	595	63	Ayodhya
52-अम्बेडकरनगर	4506	352	1443	355	50	AmbedkarNagar
53-सुल्तानपुर	4356	333	156	89	170	Sultanpur
54-अमेठी	2583	219	139	731	11	Amethi
अयोध्या मण्डल	**19254**	**1873**	**2057**	**2962**	**371**	**Ayodhya Division**

अनुवद्ध..... Contd....

20- विद्युत एवं ऊर्जा

Electricity and Power

20.2 उ0प्र0 में जिलेवार उपयोगानुसार विद्युत शक्ति का उपभोग एवं उपभोक्ताओं की संख्या

District wise Consumption of Electricity Power by use & Consumers in U.P.

(उपभोग- लाख कि0वा0घ0) (Consumption- Lakh K.W.H)

वर्ष/जनपद/ मण्डल/क्षेत्र	घरेलू,उष्मा, लघु शक्ति, प्रकाश एवं पंखे Domestic, Heat Small Power Lights & Fans	वाणिज्यिक, उष्मा Commercial Heat	औद्योगिक शक्ति Industrial Power		सार्वजनिक प्रकाश Public Lighting	Year/District/ Division/Region
			निम्न व मध्यम वोल्टेज	उच्च		
			Low & Medium	High		
1	2	3	4	5	6	1
55-बहराइच	3299	524	295	500	63	Bahraich
56-श्रावस्ती	1161	85	13	5	11	Shrawasti
57-बलरामपुर	2006	252	72	180	29	Balrampur
58-गोण्डा	4175	511	254	457	10	Gonda
देवीपाटन मण्डल	**10641**	**1372**	**633**	**1142**	**114**	**Devipatan Division**
59-सिद्धार्थनगर	2613	189	63	82	22	SiddharthNagar
60-बस्ती	3770	229	116	195	20	Basti
61-संतकबीरनगर	2361	321	109	280	24	SantkabirNagar
बस्ती मण्डल	**8744**	**740**	**288**	**557**	**65**	**Basti Division**
62-महराजगंज	3391	219	117	269	16	Maharajganj
63-गोरखपुर	12750	1397	525	2939	120	Gorakhpur
64-कुशीनगर	4777	341	120	95	13	KushiNagar
65-देवरिया	5525	407	219	97	61	Deoria
गोरखपुर मण्डल	**26443**	**2364**	**981**	**3400**	**210**	**GorakhpurDivision**
66-आजमगढ़	9838	1091	464	245	20	Azamgarh
67-मऊ	3849	3688	686	204	60	Mau
68-बलिया	6392	568	346	228	39	Ballia
आजमगढ़ मण्डल	**20079**	**5347**	**1496**	**677**	**119**	**Azamgarh Division**
69-जौनपुर	9380	504	174	810	34	Jaunpur
70-गाजीपुर	5578	695	339	359	30	Ghazipur
71-चन्दौली	3314	405	238	2053	25	Chandauli
72-वाराणसी	13174	5251	875	2525	113	Varanasi
वाराणसी मण्डल	**31445**	**6855**	**1626**	**5747**	**202**	**Varanasi Division**
73-संतरविदास नगर	2352	356	83	259	40	SantravidasNagar
74-मिर्जापुर	5128	543	280	1224	219	Mirzapur
75-सोनभद्र	2036	265	837	1875	20	Sonbhadra
विन्ध्याचल मण्डल	**9515**	**1165**	**1201**	**3359**	**279**	**Vindhyachal Division**
1. पश्चिमी सम्भाग	192786	25900	17325	95831	2968	Western Region
2. केन्द्रीय सम्भाग	80745	13450	5726	30550	3205	Central Region
3. बुन्देलखण्ड सम्भाग	18203	2236	864	3336	405	Bundelkhand Region
4. पूर्वी सम्भाग	145177	22439	9023	19782	1823	Eastern Region
उत्तर प्रदेश	**436911**	**64025**	**32938**	**149499**	**8401**	**Uttar Pradesh**

अनुबद्ध Contd....

20- विद्युत एवं ऊर्जा

Electricity and Power

20.2 उ0प्र0 में जिलेवार उपयोगानुसार विद्युत शक्ति का उपभोग एवं उपभोक्ताओं की संख्या

District wise Consumption of Electricity Power by use & Consumers in U.P.

(उपभोग- लाख कि0वा0घ0) (Consumption- Lakh K.W.H)

वर्ष/जनपद/ मण्डल/क्षेत्र	रेल Rail	सार्व0 जलकल एवं सफाई Public Water works and sewarage pumping	कृषि Agriculture	विविध Miscellaneous	कुल उपभोग Total Consumption	उपभोक्ताओं की संख्या No. of consumers	Year/District /Division/Region
1	7	8	9	10	11	12	1
2011-12	7094	13259	87558	3807	486132	12788949	2011-12
2012-13	7534	14416	92040	31040	540741	13606494	2012-13
2013-14	8118	15945	102011	26283	582369	14264942	2013-14
2014-15	8887	16728	117283	21894	633963	16418453	2014-15
2015-16	8974	16250	126360	22085	688243	17168756	2015-16
2016-17	10152	17875	15617	21703	642521	18013497	2016-17
2017-18	11060	20498	177105	2168	881104	19922196	2017-18
2018-19	5715	17221	173362	20474	879455	25979110	2018-19
2019-20	1870	17269	181783	20849	913546	28711917	2019-20
1-सहारनपुर	0	338	7614	0	20758	625620	Saharanpur
2-मुजफ्फरनगर	0	179	6880	0	22530	505159	MuzaffarNagar
3-शामली	0	116	5092	0	9735	238409	Shamli
सहारनपुर मण्डल	**0**	**634**	**19587**	**0**	**53022**	**1369188**	**Saharanpur Division**
4-बिजनौर	0	180	6105	0	16754	635414	Bijnor
5-मुरादाबाद	0	438	2728	0	15081	518475	Moradabad
6-संभल	0	64	3643	0	7750	284638	Sambhal
7-रामपुर	0	381	1471	0	9182	326264	Rampur
8-अमरोहा	0	89	5821	0	11227	310513	Amroha
मुरादाबाद मण्डल	**0**	**1151**	**19767**	**0**	**59995**	**2075304**	**Moradabad Division**
9-मेरठ	0	664	6468	0	30653	738827	Meerut
10-बागपत	0	56	5737	0	10730	241875	Bagapat
11-गाजियाबाद	199	716	1293	0	52771	911890	Ghaziabad
12-हापुड़	0	90	3371	0	12155	267590	Hapur
13-गौतमबुद्ध नगर	597	1304	972	0	50382	323020	GautambuddhNagar
14-बुलन्दशहर	0	107	7349	0	20953	756110	Bulandshahr
मेरठ मण्डल	**796**	**2937**	**25190**	**0**	**177644**	**3239312**	**Meerut Division**
15-मथुरा	0	168	2316	0	17466	450801	Mathura
16-आगरा	104	541	5620	20587	37535	409178	Agra
17-फिरोजाबाद	0	225	3563	0	12223	380192	Firozabad
18-मैनपुरी	0	46	2394	0	6311	243507	Mainpuri
आगरा मण्डल	**104**	**981**	**13893**	**20587**	**73535**	**1483678**	**Agra Div.**
19-अलीगढ़	107	284	4974	0	22707	608558	Aligarh
20-हाथरस	0	33	3362	0	9327	256253	Hathras
21-एटा	0	72	2315	0	5470	206226	Etah
22-कासगंज	0	57	1175	0	3707	179708	Kasganj
अलीगढ़ मण्डल	**107**	**445**	**11827**	**0**	**41210**	**1250745**	**Aligarh Div.**
23-बदायूँ	0	155	5964	0	9979	306176	Badaun
24-बरेली	0	243	1344	0	16517	635445	Bareilly
25-पीलीभीत	0	57	531	0	4008	259982	Pilibhit
26-शाहजहाँपुर	0	35	2013	0	8751	365797	Shahjahanpur
बरेली मण्डल	**0**	**490**	**9852**	**0**	**39255**	**1567400**	**Bareilly Division**

अनुबद्ध Contd….

20- विद्युत एवं ऊर्जा

Electricity and Power

20.2 उ0प्र0 में जिलेवार उपयोगानुसार विद्युत शक्ति का उपभोग एवं उपभोक्ताओं की संख्या

District wise Consumption of Electricity Power by use & Consumers in U.P.

(उपभोग- लाख कि0वा0घ0) (Consumption- Lakh K.W.H)

वर्ष/जनपद/ मण्डल/क्षेत्र	रेल Rail	सार्व0 जलकल एवं सफाई Public Water works and sewarage pumping	कृषि Agriculture	विविध Miscellaneous	कुल उपभोग Total Consumption	उपभोक्ताओं की संख्या No. of consumers	Year/District /Division/Region
1	7	8	9	10	11	12	1
27-खीरी	0	276	2280	0	8777	497837	kheri
28-सीतापुर	0	112	1823	0	7192	449347	Sitapur
29-हरदोई	0	66	1088	0	7291	436057	Hardoi
30-उन्नाव	0	230	1142	0	9388	429484	Unnao
31-लखनऊ	438	2997	1279	0	52605	1065401	Lucknow
32-रायबरेली	0	160	2672	0	10218	437936	Raebareli
लखनऊ मण्डल	**438**	**3841**	**10283**	**0**	**95471**	**3316062**	**Lucknow Division**
33-फर्रूखाबाद	0	133	1556	0	5694	254884	Farrukhabad
34-कन्नौज	0	38	2851	0	6788	226250	Kannauj
35-इटावा	0	140	1943	0	7189	221992	Etawah
36-औरैया	0	33	1245	0	6764	197180	Auraiya
37-कानपुर देहात	0	80	4268	0	14702	484850	Kanpur Dehat
38-कानपुर नगर	0	970	0	0	31681	626109	Kanpur Nagar
कानपुर मण्डल	**0**	**1394**	**11863**	**0**	**72818**	**2011265**	**Kanpur Division**
39-जालौन	0	316	3038	0	7237	236648	Jalaun
40-झाँसी	0	203	1057	0	11083	294545	Jhansi
41-ललितपुर	0	55	890	0	3394	142108	Lalitpur
झाँसी मण्डल	**0**	**574**	**4985**	**0**	**21713**	**673301**	**Jhansi Division**
42-हमीरपुर	0	124	2631	0	5015	179533	Hamirpur
43-महोबा	0	123	442	0	3019	137288	Mahoba
44-बाँदा	0	318	3153	0	6145	247056	Banda
45-चित्रकूट	0	119	1170	0	2789	157468	Chitrakoot
चित्रकूट धाम मण्डल	**0**	**684**	**7395**	**0**	**16968**	**721345**	**Chitrakoot Dham Div.**
46-फतेहपुर	0	68	4214	0	9767	268085	Fatehpur
47-प्रतापगढ़	0	125	1769	0	7988	414895	Pratapgarh
48-कौशाम्बी	0	60	1990	0	4294	192798	Kaushambi
49-प्रयागराज	422	1294	5539	0	30060	783817	Prayagraj
प्रयागराज मण्डल	**422**	**1547**	**13512**	**0**	**52110**	**1659595**	**Prayagraj Division**
50-बाराबंकी	0	87	761	0	7066	378232	Barabanki
51-अयोध्या	0	57	2034	0	6895	397210	Ayodhya
52-अम्बेडकरनगर	0	33	1067	0	7807	323526	AmbedkarNagar
53-सुल्तानपुर	0	70	1750	0	6925	340834	Sultanpur
54-अमेठी	0	48	1038	0	4768	269690	Amethi
अयोध्या मण्डल	**0**	**295**	**6650**	**0**	**33462**	**1709492**	**Ayodhya Division**

अनुवद्ध..... Contd....

20- विद्युत एवं ऊर्जा

Electricity and Power

20.2 उ0प्र0 में जिलेवार उपयोगानुसार विद्युत शक्ति का उपभोग एवं उपभोक्ताओं की संख्या

District wise Consumption of Electricity Power by use & Consumers in U.P.

(उपभोग- लाख कि0वा0घ0) (Consumption- Lakh K.W.H)

वर्ष/जनपद/ मण्डल/क्षेत्र	रेल Rail	सार्व0 जलकल एवं सफाई Public Water works and sewarage pumping	कृषि Agriculture	विविध Miscellaneous	कुल उपभोग Total Consumption	उपभोक्ताओं की संख्या No. of consumers	Year/District /Division/Region
1	7	8	9	10	11	12	1
55-बहराइच	0	15	682	238	5616	429488	Bahraich
56-श्रावस्ती	0	17	178	0	1469	105918	Shrawasti
57-बलरामपुर	0	3	190	0	2732	146412	Balrampur
58-गोण्डा	0	80	771	0	6258	360933	Gonda
देवीपाटन मण्डल	**0**	**116**	**1821**	**238**	**16075**	**1042751**	**Devipatan Division**
59-सिद्धार्थनगर	3	17	207	0	3195	299857	SiddharthNagar
60-बस्ती	0	15	684	0	5030	344313	Basti
61-संतकबीरनगर	0	4	147	0	3246	253116	SantkabirNagar
बस्ती मण्डल	**3**	**36**	**1037**	**0**	**11470**	**897286**	**Basti Division**
62-महराजगंज	0	15	223	0	4250	370736	Maharajganj
63-गोरखपुर	0	159	1128	0	19016	711965	Gorakhpur
64-कुशीनगर	0	24	142	0	5511	399869	KushiNagar
65-देवरिया	0	55	941	0	7305	386687	Deoria
गोरखपुर मण्डल	**0**	**252**	**2433**	**0**	**36082**	**1869257**	**GorakhpurDivision**
66-आजमगढ़	0	54	2318	0	14030	558751	Azamgarh
67-मऊ	0	99	1636	0	10222	336707	Mau
68-बलिया	0	70	1310	25	8977	332346	Ballia
आजमगढ़ मण्डल	**0**	**224**	**5264**	**25**	**33230**	**1227804**	**Azamgarh Division**
69-जौनपुर	0	99	2641	0	13641	572332	Jaunpur
70-गाजीपुर	0	153	4405	0	11558	396538	Ghazipur
71-चन्दौली	0	81	1393	0	7509	226507	Chandauli
72-वाराणसी	0	774	2297	0	25008	674685	Varanasi
वाराणसी मण्डल	**0**	**1106**	**10735**	**0**	**57717**	**1870062**	**Varanasi Division**
73-संतरविदास नगर	0	112	1675	0	4878	177911	SantravidasNagar
74-मिर्जापुर	0	404	2895	0	10693	286277	Mirzapur
75-सोनभद्र	0	46	1119	0	6199	263882	Sonbhadra
विन्ध्याचल मण्डल	**0**	**562**	**5689**	**0**	**21769**	**728070**	**Vindhyachal Division**
1. पश्चिमी सम्भाग	1007	6983	107710	20587	471096	11885933	Western Region
2. केन्द्रीय सम्भाग	438	5046	19526	0	158687	5073338	Central Region
3. बुन्देलखण्ड सम्भाग	0	1258	12380	0	38681	1394646	Bundelkhand Region
4. पूर्वी सम्भाग	425	3983	42167	262	245081	10358000	Eastern Region
उत्तर प्रदेश	**1870**	**17269**	**181783**	**20849**	**913546**	**28711917**	**Uttar Pradesh**

..अप्राप्त

..Not Available

स्रोत-उ0 प्र0, पावर कारर्पोरेशन ।

Source- U.P., Power Corporation.

20- विद्युत एवं ऊर्जा

Electricity and Power

20.3 उ0प्र0 में नगर एवं विद्युतीकृत ग्रामों की जिलेवार संख्या

Districtwise Number of Towns and Electrified Villages

(31 मार्च के अनुसार) **(As on 31st march)**

वर्ष/जनपद/मण्डल/क्षेत्र	नगर Towns (2011)	आबाद ग्राम Inhabited villages (2011)	विद्युतीकृत ग्राम Electrified Villages	आबाद ग्रामों से विद्युतीकृत ग्रामों का प्रतिशत %age of Electrified Villages to Inhabited Villages	Year/District/ Division/Region
1	**2**	**3**	**4**	**5**	**1**
2011	689	97941	87086	88.92	2011
2012	689	97941	87086	88.92	2012
2013	689	97941	87086	88.92	2013
2014	915	97814	87086	89.03	2014
2015	915	97814	87139	89.09	2015
2016	915	97814	87585	89.54	2016
2017	915	97814	97804	99.99	2017
2018	915	97814	97814	100.00	2018
2019	915	97814	97814	100.00	2019
2020	915	97814	97814	100.00	2020
1-सहारनपुर	16	1243	1243	100.00	Saharanpur
2-मुजफ्फरनगर	17	587	587	100.00	MuzaffarNagar
3-शामली	10	293	293	100.00	Shamli
सहारनपुर मण्डल	**43**	**2123**	**2123**	**100.00**	**Saharanpur Division**
4-बिजनौर	26	2186	2186	100.00	Bijnor
5-मुरादाबाद	12	965	965	100.00	Moradabad
6-संभल	8	894	894	100.00	Sambhal
7-रामपुर	10	1108	1108	100.00	Rampur
8-अमरोहा	9	959	959	100.00	Amroha
मुरादाबाद मण्डल	**65**	**6112**	**6112**	**100.00**	**Moradabad Division**
9-मेरठ	18	604	604	100.00	Meerut
10-बागपत	8	290	290	100.00	Bagapat
11-गाजियाबाद	22	183	183	100.00	Ghaziabad
12-हापुड़	4	328	328	100.00	Hapur
13-गौतमबुद्ध नगर	13	304	304	100.00	GautambuddhNagar
14-बुलन्दशहर	21	1174	1174	100.00	Bulandshahr
मेरठ मण्डल	**86**	**2883**	**2883**	**100.00**	**Meerut Division**
15-मथुरा	25	730	730	100.00	Mathura
16-आगरा	27	893	893	100.00	Agra
17-फिरोजाबाद	9	790	790	100.00	Firozabad
18-मैनपुरी	9	820	820	100.00	Mainpuri
आगरा मण्डल	**70**	**3233**	**3233**	**100.00**	**Agra Div.**
19-अलीगढ़	24	1170	1170	100.00	Aligarh
20-हाथरस	12	655	655	100.00	Hathras
21-एटा	10	853	853	100.00	Etah
22-कासगंज	11	650	650	100.00	Kasganj
अलीगढ़ मण्डल	**57**	**3328**	**3328**	**100.00**	**Aligarh Div.**
23-बदायूँ	20	1476	1476	100.00	Badaun
24-बरेली	31	1855	1855	100.00	Bareilly
25-पीलीभीत	11	1295	1295	100.00	Pilibhit
26-शाहजहाँपुर	11	2088	2088	100.00	Shahjahanpur
बरेली मण्डल	**73**	**6714**	**6714**	**100.00**	**Bareilly Division**

अनुबद्ध Contd.....

20- विद्युत एवं ऊर्जा

Electricity and Power

20.3 उ0प्र0 में नगर एवं विद्युतीकृत ग्रामों की जिलेवार संख्या

Districtwise Number of Towns and Electrified Villages

(31 मार्च के अनुसार) (As on 31st march)

वर्ष/जनपद/मण्डल/क्षेत्र	नगर Towns (2011)	आबाद ग्राम Inhabited villages (2011)	विद्युतीकृत ग्राम Electrified Villages	आबाद ग्रामों से विद्युतीकृत ग्रामों का प्रतिशत %age of Electrified Villages to Inhabited Villages	Year/District/ Division/Region
1	2	3	4	5	1
27-खीरी	14	1706	1706	100.00	kheri
28-सीतापुर	12	2317	2317	100.00	Sitapur
29-हरदोई	13	1907	1907	100.00	Hardoi
30-उन्नाव	21	1693	1693	100.00	Unnao
31-लखनऊ	12	803	803	100.00	Lucknow
32-रायबरेली	8	1535	1535	100.00	Raebareli
लखनऊ मण्डल	**80**	**9961**	**9961**	**100.00**	**Lucknow Division**
33-फर्रूखाबाद	9	872	872	100.00	Farrukhabad
34-कन्नौज	8	688	688	100.00	Kannauj
35-इटावा	6	686	686	100.00	Etawah
36-औरैया	9	769	769	100.00	Auraiya
37-कानपुर देहात	12	966	966	100.00	Kanpur Dehat
38-कानपुर नगर	10	902	902	100.00	Kanpur Nagar
कानपुर मण्डल	**54**	**4883**	**4883**	**100.00**	**Kanpur Division**
39-जालौन	10	942	942	100.00	Jalaun
40-झाँसी	19	745	745	100.00	Jhansi
41-ललितपुर	6	691	691	100.00	Lalitpur
झाँसी मण्डल	**35**	**2378**	**2378**	**100.00**	**Jhansi Division**
42-हमीरपुर	7	497	497	100.00	Hamirpur
43-महोबा	5	435	435	100.00	Mahoba
44-बाँदा	8	657	657	100.00	Banda
45-चित्रकूट	4	562	562	100.00	Chitrakoot
चित्रकूट धाम मण्डल	**24**	**2151**	**2151**	**100.00**	**Chitrakoot Dham Div.**
46-फतेहपुर	7	1352	1352	100.00	Fatehpur
47-प्रतापगढ़	9	2183	2183	100.00	Pratapgarh
48-कौशाम्बी	9	729	729	100.00	Kaushambi
49-प्रयागराज	25	2809	2809	100.00	Prayagraj
प्रयागराज मण्डल	**50**	**7073**	**7073**	**100.00**	**Prayagraj Division**
50-बाराबंकी	15	1817	1817	100.00	Barabanki
51-अयोध्या	10	1235	1235	100.00	Ayodhya
52-अम्बेडकरनगर	7	1649	1649	100.00	AmbedkarNagar
53-सुल्तानपुर	5	1708	1708	100.00	Sultanpur
54-अमेठी	7	988	988	100.00	Amethi
अयोध्या मण्डल	**44**	**7397**	**7397**	**100.00**	**Ayodhya Division**

अनुवद्ध..... Contd.....

20- विद्युत एवं ऊर्जा

Electricity and Power

20.3 उ0प्र0 में नगर एवं विद्युतीकृत ग्रामों की जिलेवार संख्या

Districtwise Number of Towns and Electrified Villages

(31 मार्च के अनुसार) **(As on 31st march)**

वर्ष/जनपद/मण्डल/क्षेत्र	नगर Towns (2011)	आबाद ग्राम Inhabited villages (2011)	विद्युतीकृत ग्राम Electrified Villages	आबाद ग्रामों से विद्युतीकृत ग्रामों का प्रतिशत %age of Electrified Villages to Inhabited Villages	Year/District/ Division/Region
1	**2**	**3**	**4**	**5**	**1**
55-बहराइच	5	1359	1359	100.00	Bahraich
56-श्रावस्ती	2	509	509	100.00	Shrawasti
57-बलरामपुर	6	998	998	100.00	Balrampur
58-गोण्डा	10	1812	1812	100.00	Gonda
देवीपाटन मण्डल	**23**	**4678**	**4678**	**100.00**	**Devipatan Division**
59-सिद्धार्थनगर	8	2336	2336	100.00	SiddharthNagar
60-बस्ती	3	3160	3160	100.00	Basti
61-संतकबीरनगर	6	1582	1582	100.00	SantkabirNagar
बस्ती मण्डल	**17**	**7078**	**7078**	**100.00**	**Basti Division**
62-महराजगंज	7	1212	1212	100.00	Maharajganj
63-गोरखपुर	14	2937	2937	100.00	Gorakhpur
64-कुशीनगर	8	1579	1579	100.00	KushiNagar
65-देवरिया	10	2019	2019	100.00	Deoria
गोरखपुर मण्डल	**39**	**7747**	**7747**	**100.00**	**GorakhpurDivision**
66-आजमगढ़	20	3800	3800	100.00	Azamgarh
67-मऊ	14	1499	1499	100.00	Mau
68-बलिया	11	1843	1843	100.00	Ballia
आजमगढ़ मण्डल	**45**	**7142**	**7142**	**100.00**	**Azamgarh Division**
69-जौनपुर	13	3287	3287	100.00	Jaunpur
70-गाजीपुर	8	2740	2740	100.00	Ghazipur
71-चन्दौली	11	1425	1425	100.00	Chandauli
72-वाराणसी	39	1258	1258	100.00	Varanasi
वाराणसी मण्डल	**71**	**8710**	**8710**	**100.00**	**Varanasi Division**
73-संतरविदास नगर	11	1087	1087	100.00	SantravidasNagar
74-मिर्जापुर	10	1745	1745	100.00	Mirzapur
75-सोनभद्र	18	1391	1391	100.00	Sonbhadra
विन्ध्याचल मण्डल	**39**	**4223**	**4223**	**100.00**	**Vindhyachal Division**
1. पश्चिमी सम्भाग	426	27408	27408	100.00	Western Region
2. केन्द्रीय सम्भाग	124	14998	14998	100.00	Central Region
3. बुन्देलखण्ड सम्भाग	59	4529	4529	100.00	Bundelkhand Region
4. पूर्वी सम्भाग	306	50879	50879	100.00	Eastern Region
उत्तर प्रदेश	**915**	**97814**	**97814**	**100.00**	**Uttar Pradesh**

स्रोत-उ0 प्र0 पावर कारपोरेशन। Source- U.P. Power Corporetion

उत्तर प्रदेश में विद्युतीकृत ग्राम
Electrified Villages in Uttar Pradesh

31 मार्च की स्थिति
As on 31 March

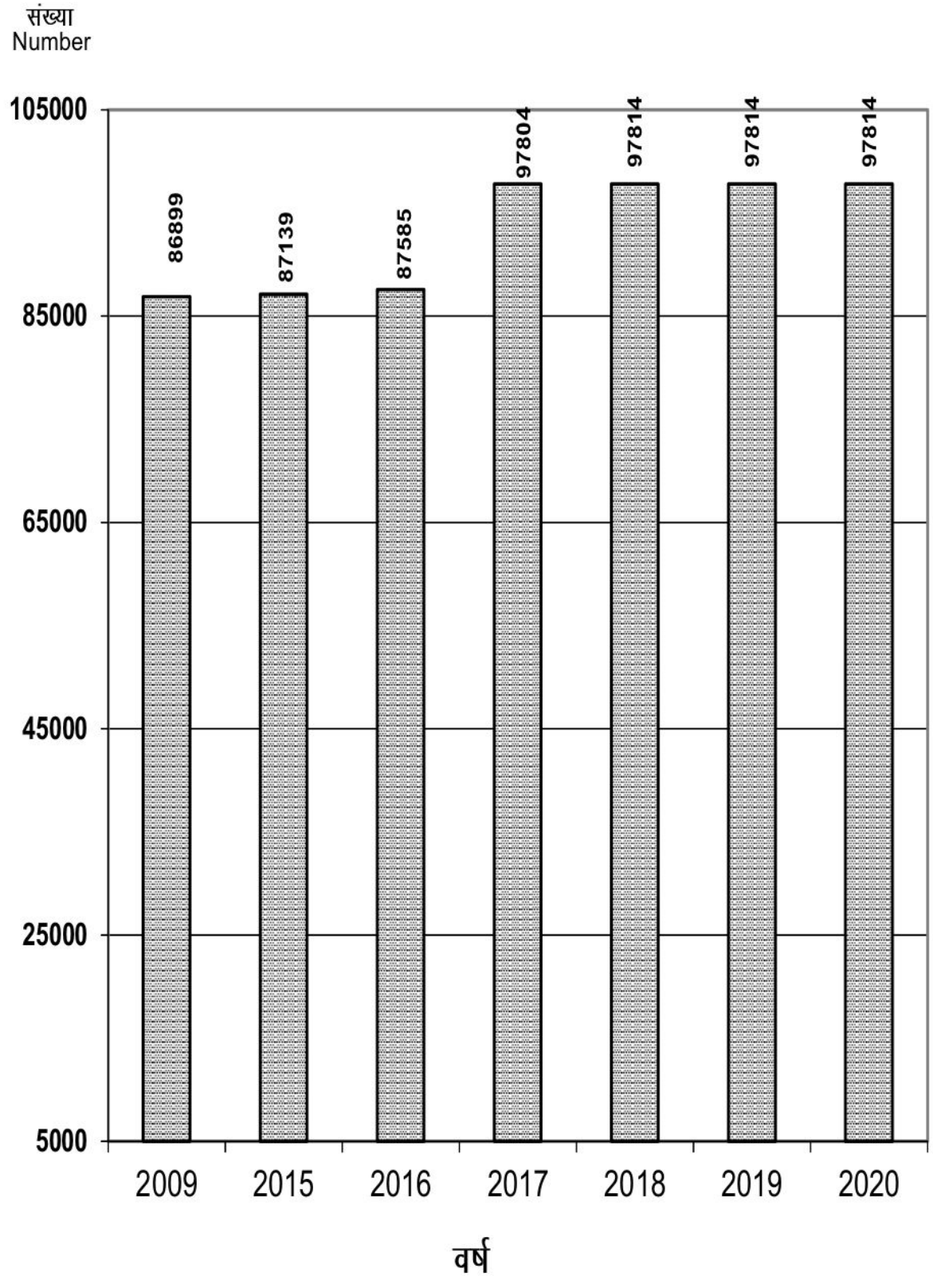

21- निर्माण

Construction

21.1 - उ0प्र0 में भवन निर्माण सम्बन्धी आवश्यक वस्तुओं के जिलेवार फुटकर भाव

Districtwise Retail Prices of Essential Commodities Relating to Building Construction in U.P.

(रू0 में) **(in Rs.)**

वर्ष/जिला	ईट प्रथम श्रेणी (प्रति हजार) Bricks No. 1 (Per Thousand)			सीमेंट (कम शक्ति) (प्रति मी0 टन) Cement(low strength)(Per M.T.)			year/ District
	2017	**2018**	**2019**	**2017**	**2018**	**2019**	
1	2	3	4	5	6	7	1
1.सहारनपुर	4000	3775	4600	6425	6675	6625	Saharanpur
2.मुजफ्फरनगर	3813	3850	3963	N.A	N.A	6600	Muzaffar Nagar
3.शामली	3500	3525	4075	6475	6600	6600	Shamli
4.बिजनौर	4500	3850	4425	6050	6625	7375	Bijnor
5.मुरादाबाद	6350	4175	3913	6225	6175	6525	Moradabad
6.संभल	5175	4875	4450	6025	6275	6400	Sambhal
7.रामपुर	5400	4025	4100	5600	5900	6250	Rampur
8.अमरोहा	4300	3800	3850	6175	6425	6200	Amroha
9.मेरठ	4600	4025	4675	5400	5800	6000	Meerut
10.बागपत	5150	4950	4900	5200	6700	7050	Bagapat
11.गाजियाबाद	4300	4275	4775	6150	6025	5650	Ghaziabad
12.हापुड़	6175	4800	4850	7000	7075	7200	Hapur
13.गौतमबुद्ध नगर	4875	4500	4663	N.A	N.A	6200	G. buddh Nagar
14.बुलन्दशहर	5000	4950	5075	5850	5825	5900	Bulandshahr
15.मथुरा	4800	4450	4800	5850	5700	5675	Mathura
16.आगरा	5400	5075	5000	5850	5650	5475	Agra
17.फिरोजाबाद	6250	4850	5400	6213	7000	5725	Firozabad
18.मैनपुरी	6350	5500	5738	5750	6000	6000	Mainpuri
19.अलीगढ़	5200	4500	4475	5700	5750	6100	Aligarh
20-हाथरस	4550	3912	4105	5875	5760	5800	Hathras
21.एटा	6000	5150	5175	6150	6150	6175	Etah
22.कासगंज	5663	5100	5000	5800	5650	6100	Kasganj
23.बदायूँ	5275	4950	5625	4825	6325	6125	Badaun
24.बरेली	5475	5600	5425	4425	5450	6400	Bareilly
25.पीलीभीत	5500	5250	5225	6400	5980	5850	Pilibhit
26.शाहजहाँपुर	5725	5000	5000	6200	6050	6325	Shahjahanpur

अनुबद्ध Contd…..

21- निर्माण

Construction

21.1 - उ0प्र0 में भवन निर्माण सम्बन्धी आवश्यक वस्तुओं के जिलेवार फुटकर भाव

Districtwise Retail Prices of Essential Commodities Relating to Building Construction in U.P.

(रू0 में) (in Rs.)

वर्ष/जिला	ईंट प्रथम श्रेणी (प्रति हजार) Bricks No. 1 (Per Thousand)			सीमेंट (कम शक्ति) (प्रति मी0 टन) Cement(low strength)(Per M.T.)			year/ District
	2017	**2018**	**2019**	**2017**	**2018**	**2019**	
1	2	3	4	5	6	7	1
27.खीरी	6800	6450	6275	5300	5100	5175	kheri
28.सीतापुर	7175	6950	6825	6100	6800	6975	Sitapur
29.हरदोई	7225	6100	6625	5700	6050	6250	Hardoi
30.उन्नाव	7500	5750	6200	4700	N.A	6200	Unnao
31.लखनऊ	8000	5250	6525	6075	5900	7125	Lucknow
32.रायबरेली	6600	4625	5300	6028	6150	6575	Raebareli
33.फर्रूखाबाद	6175	5625	6000	5250	5850	5800	Farrukhabad
34.कन्नौज	7150	5700	5875	6050	N.A	6000	Kannauj
35.इटावा	5825	5050	4875	5625	5600	6000	Etawah
36.औरैया	7000	7125	7625	4200	5000	5350	Auraiya
37.कानपुर देहात	6450	6000	5125	5800	N.A	7000	Kanpur Dehat
38.कानपुर नगर	7500	5750	5850	6250	6050	6800	Kanpur Nagar
39.जालौन	7000	6300	5000	6350	4000	6200	Jalaun
40.झाँसी	5950	6213	6100	6225	7200	7775	Jhansi
41.ललितपुर	6850	5925	5800	5800	N.A	6200	Lalitpur
42.हमीरपुर	6625	6075	5363	N.A	N.A	6000	Hamirpur
43.महोबा	6525	5450	5225	5625	5350	6150	Mahoba
44.बाँदा	7350	6162	5900	5538	5475	5900	Banda
45.चित्रकूट	7000	5400	5300	N.A	5240	5175	Chitrakoot
46.फतेहपुर	6825	6125	5700	5925	6050	6625	Fatehpur
47.प्रतापगढ़	6000	5100	4875	5500	N.A	6600	Pratapgarh
48.कौशाम्बी	5925	4900	5150	5700	5975	6825	Kaushambi
49.प्रयागराज	7000	5125	5650	6100	5910	6650	Prayagraj
50.बाराबंकी	7575	6125	6625	6038	6175	6975	Barabanki
51.अयोध्या	5500	5062	5750	6000	6200	6450	Ayodhya
52.अम्बेडकरनगर	6500	5750	5250	6500	6650	7225	Ambedkar Nagar
53.सुलतानपुर	6125	6038	5475	N.A	4500	4750	Sultanpur
54.अमेठी	6000	5125	5000	6750	6250	7250	Amethi

अनुबद्ध Contd…..

21- निर्माण

Construction

21.1 - उ0प्र0 में भवन निर्माण सम्बन्धी आवश्यक वस्तुओं के जिलेवार फुटकर भाव

Districtwise Retail Prices of Essential Commodities Relating to Building Construction in U.P.

(रू0 में) **(in Rs.)**

वर्ष/जिला	ईंट प्रथम श्रेणी (प्रति हजार) Bricks No. 1 (Per Thousand)			सीमेंट (कम शक्ति) (प्रति मी0 टन) Cement(low strength)(Per M.T.)			year/ District
	2017	**2018**	**2019**	**2017**	**2018**	**2019**	
1	2	3	4	5	6	7	1
55.बहराइच	6500	6600	7363	6089	6150	6225	Bahraich
56.श्रावस्ती	6425	5900	6100	6538	6500	7125	Shrawasti
57.बलरामपुर	7825	6000	6350	6388	6800	7450	Balrampur
58.गोण्डा	6500	5850	6125	N.A	N.A	7800	Gonda
59.सिद्धार्थनगर	6400	6125	6625	6825	7000	7500	Sidarth Nagar
60.बस्ती	6500	5625	6050	3250	N.A	6600	Basti
61.संतकबीरनगर	8150	6175	5500	6925	7300	7825	Santkabir Nagar
62.महराजगंज	6350	6075	6250	7400	6400	7450	Maharajganj
63.गोरखपुर	6750	6250	6000	6775	7000	7900	Gorakhpur
64.कुशीनगर	5675	5113	5775	6650	5950	7400	Kushi Nagar
65.देवरिया	5475	4925	5625	N.A	N.A	7000	Deoria
66.आजमगढ़	6500	6950	7300	6000	6000	7200	Azamgarh
67.मऊ	6163	5000	5375	6350	6200	7700	Mau
68.बलिया	6125	6000	6025	5175	5950	6200	Ballia
69.जौनपुर	6513	5750	5525	6275	6625	7100	Jaunpur
70.गाजीपुर	6425	6675	6475	7225	7150	6175	Ghazipur
71.चन्दौली	6375	5900	6550	7175	7000	7200	Chandauli
72.वाराणसी	7375	6800	6725	7625	7575	8275	Varanasi
73.संतरविदास नगर	6200	5100	4800	N.A	6500	7600	St Ravidas Nagar
74.मिर्जापुर	6200	5400	6000	6200	6200	6800	Mirzapur
75.सोनभद्र	6250	6425	6000	6390	6675	6800	Sonbhadra

Contd…..

21- निर्माण
Construction

21.1 - उ0प्र0 में भवन निर्माण सम्बन्धी आवश्यक वस्तुओं के जिलेवार फुटकर भाव

Districtwise Retail Prices of Essential Commodities Relating to Building Construction in U.P.

(रू0 में) **(in Rs.)**

वर्ष/जिला	बालू अव्वल (प्रति घन मी0) Sand fine (Per Cubic Mt.)			चूना सफेद (अनस्लैक्ड) (प्रति क्विंटल) White lime (Unslacked (Per Quintal)			Year/District
	2017	2018	2019	2017	2018	2019	
1	8	9	10	11	12	13	1
1.सहारनपुर	1001	1065	1201	1000 R	1010 R	1100	Saharanpur
2.मुजफ्फरनगर	1163	1178	1180	1056	1075	1075	Muzaffar Nagar
3.शामली	1140	1140	1140	1013	1050	1050	Shamli
4.बिजनौर	1426	1680	1100	750	736	800	Bijnor
5.मुरादाबाद	870	1171	914	900	900	900	Moradabad
6.संभल	889	995	1060	965	953	1113	Sambhal
7.रामपुर	750	750	900	600	675	775	Rampur
8.अमरोहा	1588	2106	1300	843	850	855	Amroha
9.मेरठ	1465	1340	1334	720	650	685	Meerut
10.बागपत	1525	1530	1500	775	818	758	Bagapat
11.गाजियाबाद	1472	830	857	826	828	958	Ghaziabad
12.हापुड़	2300	1892	1413	925	855	1025	Hapur
13.गौतमबुद्ध नगर	1589	1341	1377	1290	1313	1370	G. buddh Nagar
14.बुलन्दशहर	1900	1828	1607	1000	973	975	Bulandshahr
15.मथुरा	1330	1740	1350	600	600	750	Mathura
16.आगरा	1386	1793	1200	675	800	810	Agra
17.फिरोजाबाद	3650	3470	1327	675	900	800	Firozabad
18.मैनपुरी	1757	2527	1095	800	800	750	Mainpuri
19.अलीगढ़	777	1170	1272	841	700	680	Aligarh
20-हाथरस	1625	1550	1625	1036	1048	1135	Hathras
21.एटा	750	946	1200	800	800	1000	Etah
22.कासगंज	1257	1424	1500	638	700	750	Kasganj
23.बदायूँ	995	1238	1017	1020	1080	1200	Badaun
24.बरेली	1098	936	1060	853	905	940	Bareilly
25.पीलीभीत	1524	1716	1050	750	750	1075	Pilibhit
26.शाहजहाँपुर	2125	1281	1139	675	1000	1000	Shahjahanpur

अनुबद्ध Contd.....

21- निर्माण
Construction

21.1 - उ0प्र0 में भवन निर्माण सम्बन्धी आवश्यक वस्तुओं के जिलेवार फुटकर भाव

Districtwise Retail Prices of Essential Commodities Relating to Building Construction in U.P.

(रू0 में) **(in Rs.)**

वर्ष/जिला	बालू अव्वल (प्रति घन मी0) Sand fine (Per Cubic Mt.)			चूना सफेद (अनस्लैक्ड) (प्रति क्विंटल) White lime (Unslacked (Per Quintal)			Year/District
	2017	2018	2019	2017	2018	2019	
1	8	9	10	11	12	13	1
27.खीरी	1325	1475	1250	937.5	950	938	kheri
28.सीतापुर	1700	1463	1343	875	1350	1250	Sitapur
29.हरदोई	1225	1475	1225	800	850	800	Hardoi
30.उन्नाव	1925	1800	1350	900	950	904	Unnao
31.लखनऊ	1638	1800	1589	1183	1310	1038	Lucknow
32.रायबरेली	1589	1808	1431	813	960	1070	Raebareli
33.फर्रूखाबाद	1386	1669	1250	625	661	660	Farrukhabad
34.कन्नौज	732	1062	1130	1100	1100	1100	Kannauj
35.इटावा	1300	1483	1060	500	625	850	Etawah
36.औरैया	2000	2075	1130	575	600	650	Auraiya
37.कानपुर देहात	1100	1700	1398	813	875	825	Kanpur Dehat
38.कानपुर नगर	1008	1828	1400	600	600	675	Kanpur Nagar
39.जालौन	950	1500	1483	710	975	1000	Jalaun
40.झाँसी	1638	2000	1300	725	948	940	Jhansi
41.ललितपुर	2025	2450	1413	680	763	926	Lalitpur
42.हमीरपुर	2125	2611	1695	575	600	670	Hamirpur
43.महोबा	1123	1757	1695	925	1000	934	Mahoba
44.बाँदा	1650	1914	1704	700	760	780	Banda
45.चित्रकूट	1785	2170	1943	800	1200	1148	Chitrakoot
46.फतेहपुर	856	1001	1457	1200	1200	1200	Fatehpur
47.प्रतापगढ़	1200	1632	1413	1050	825	1150	Pratapgarh
48.कौशाम्बी	1638	2357	1342	1128	1225	1038	Kaushambi
49.प्रयागराज	1961	2214	1801	1313	1238	1275	Prayagraj
50.बाराबंकी	1338	1396	1236	795	898	812	Barabanki
51.अयोध्या	1294	1122	1060	800	800	800	Ayodhya
52.अम्बेडकरनगर	1650	2311	1230	900	913	788	Ambedkar Nagar
53.सुलतानपुर	1175	1598	1200	1000	1300	1350	Sultanpur
54.अमेठी	2043	3000	1200	1000	1000	1000	Amethi

अनुबद्ध Contd.....

21- निर्माण
Construction

21.1 - उ0प्र0 में भवन निर्माण सम्बन्धी आवश्यक वस्तुओं के जिलेवार फुटकर भाव

Districtwise Retail Prices of Essential Commodities Relating to Building Construction in U.P.

(रू0 में) **(in Rs.)**

वर्ष/जिला	बालू अव्वल (प्रति घन मी0) Sand fine (Per Cubic Mt.)			चूना सफेद (अनस्लैक्ड) (प्रति क्विंटल) White lime (Unslacked (Per Quintal)			Year/District
	2017	2018	2019	2017	2018	2019	
1	8	9	10	11	12	13	1
55.बहराइच	886	839	989	1005	1000	1200	Bahraich
56.श्रावस्ती	1825	2463	1300	963	900	975	Shrawasti
57.बलरामपुर	1975	2367	1272	1013	900	855	Balrampur
58.गोण्डा	812	1086	882	738	800	800	Gonda
59.सिद्धार्थनगर	1113	1500	1060	975	1025	1300	Sidarth Nagar
60.बस्ती	2125	2350	1483	1000	1000	1000	Basti
61.संतकबीरनगर	2420	3000	1429	784	1022	1100	Santkabir Nagar
62.महराजगंज	1500	1879	1236	1100	1050	1000	Maharajganj
63.गोरखपुर	1401	1475	1175	1100	1175	1500	Gorakhpur
64.कुशीनगर	950	1033	1060	1250	1300	1038	Kushi Nagar
65.देवरिया	1000	1780	1250	1138	1180	1160	Deoria
66.आजमगढ़	2095	2700	1325	1100	1285	1345	Azamgarh
67.मऊ	688	1025	1088	1088	1100	1100	Mau
68.बलिया	1877	1298	1300	1325	1338	1180	Ballia
69.जौनपुर	1750	1958	1426	1288	1500	1200	Jaunpur
70.गाजीपुर	900	1113	1250	788	800	844	Ghazipur
71.चन्दौली	788	1420	2119	938	950	950	Chandauli
72.वाराणसी	1167	1767	1372	800	800	800	Varanasi
73.संतरविदास नगर	1735	2325	1600	700	700	700	St Ravidas Nagar
74.मिर्जापुर	1500	1897	1785	1000	1000	1038	Mirzapur
75.सोनभद्र	1314	1575	1651	733	813	900	Sonbhadra

अनुबद्ध Contd.....

21- निर्माण
Construction

21.1- उ0प्र0 में भवन निर्माण सम्बन्धी आवश्यक वस्तुओं के जिलेवार फुटकर भाव

District wise Retail Prices of Essential Commodities Relating to Building Construction in U.P.

(रू0 में) **(in Rs.)**

वर्ष/जिला	सरिया(12 मि0 मी0 प्रति मी0 टन) Saria (12 mm Per metric Ton)			लकड़ी सी0 पी0 सागौन(प्रति घन मी0) C.P. Teak Wood (Per Cubic Metre)			Year/District
	2017	**2018**	**2019**	**2017**	**2018**	**2019**	
1	14	15	16	17	18	19	1
1.सहारनपुर	34125	41125	48000	60000	58474	49537	Saharanpur
2.मुजफ्फरनगर	39000	39000	44030	72000	72000	76500	Muzaffar Nagar
3.शामली	42000	42000	42000	77000	75500	76000	Shamli
4.बिजनौर	34000	37625	47550	90300	89800	88300	Bijnor
5.मुरादाबाद	32925	39450	49800	48838	46286	54673	Moradabad
6.संभल	41500	43125	47400	49950	67240	71000	Sambhal
7.रामपुर	34750	41125	53625	72837	63054	54738	Rampur
8.अमरोहा	36090	41875	50700	74794	73875	73775	Amroha
9.मेरठ	36250	39500	48543	84250	89575	88709	Meerut
10.बागपत	51000	58000	51500	75000	110582	120888	Bagapat
11.गाजियाबाद	34250	37000	45000	123585	124476	137730	Ghaziabad
12.हापुड़	34063	38830	45000	85894	126209	127152	Hapur
13.गौतमबुद्ध नगर	31000	38125	48500	81625	83000	85241	G. buddh Nagar
14.बुलन्दशहर	44000	44500	45250	64000	74790	82119	Bulandshahr
15.मथुरा	37000	40575	45225	58605	79223	78057	Mathura
16.आगरा	35875	43625	48000	97993	118234	137748	Agra
17.फिरोजाबाद	34925	39700	47725	79561	89850	86101	Firozabad
18.मैनपुरी	33550	37160	49423	N.A	N.A	N.A	Mainpuri
19.अलीगढ़	35625	41375	53750	77693	81236	81901	Aligarh
20-हाथरस	50113	50275	50688	63248	62658	63369	Hathras
21.एटा	36125	42000	49500	84744	84744	84744	Etah
22.कासगंज	34475	42125	46850	93174	99779	102198	Kasganj
23.बदायूँ	34250	37250	48000	84768	86587	97823	Badaun
24.बरेली	39000	42825	43050	88296	88300	92707	Bareilly
25.पीलीभीत	47000	43050	40500	98205	105950	113907	Pilibhit
26.शाहजहॉपुर	35250	42250	47500	62000	63753	65248	Shahjahanpur

अनुबद्ध Contd…..

21- निर्माण
Construction

21.1- उ0प्र0 में भवन निर्माण सम्बन्धी आवश्यक वस्तुओं के जिलेवार फुटकर भाव

District wise Retail Prices of Essential Commodities Relating to Building Construction in U.P.

(रू0 में) **(in Rs.)**

वर्ष/जिला	सरिया(12 मि0 मी0 प्रति मी0 टन) Saria (12 mm Per metric Ton)			लकड़ी सी0 पी0 सागौन(प्रति घन मी0) C.P. Teak Wood (Per Cubic Metre)			Year/District
	2017	**2018**	**2019**	**2017**	**2018**	**2019**	
1	14	15	16	17	18	19	1
27.खीरी	41500	41500	45000	64800	64800	65000	kheri
28.सीतापुर	45400	42875	52025	89000	87000	89000	Sitapur
29.हरदोई	34500	42500	49250	81000	80500	80500	Hardoi
30.उन्नाव	38000	44000	47250	56512	75000	120265	Unnao
31.लखनऊ	48750	47375	53875	108000	109130	114790	Lucknow
32.रायबरेली	36625	44150	51250	N.A	N.A	N.A	Raebareli
33.फर्रूखाबाद	35750	40500	51250	N.A	N.A	N.A	Farrukhabad
34.कन्नौज	46000	44250	46000	95850	N.A	N.A	Kannauj
35.इटावा	32625	40538	48750	70000	81076	85298	Etawah
36.औरैया	32875	33000	45000	88375	88500	88525	Auraiya
37.कानपुर देहात	35000	41500	51250	120500	123125	124175	Kanpur Dehat
38.कानपुर नगर	35000	40250	50000	130906	122833	113245	Kanpur Nagar
39.जालौन	36500	37000	43000	78250	90000	135320	Jalaun
40.झाँसी	41500	41500	44875	88000	103000	102261	Jhansi
41.ललितपुर	37550	41375	47625	57563	58988	58700	Lalitpur
42.हमीरपुर	35950	38125	47625	58125	64966	58631	Hamirpur
43.महोबा	37725	42375	48000	70000	57798	49139	Mahoba
44.बाँदा	38200	35275	47031	N.A	44238	47506	Banda
45.चित्रकूट	41400	42325	49312	N.A	95000	N.A	Chitrakoot
46.फतेहपुर	34375	34625	42500	165500	166004	166445	Fatehpur
47.प्रतापगढ़	45250	45975	43750	90000	95000	N.A	Pratapgarh
48.कौशाम्बी	36250	41750	48250	N.A	77941	70199	Kaushambi
49.प्रयागराज	34975	41800	49875	136786	138231	126447	Prayagraj
50.बाराबंकी	45625	44375	47375	97750	106353	88742	Barabanki
51.अयोध्या	42375	46875	51625	76335	67461	68402	Ayodhya
52.अम्बेडकरनगर	33000	36625	44625	100000	112185	124503	Ambedkar Nagar
53.सुलतानपुर	38000	38500	44000	85000	86976	90066	Sultanpur
54.अमेठी	36375	41750	44500	N.A	N.A	N.A	Amethi

अनुबद्ध Contd.....

21- निर्माण
Construction

21.1- उ0प्र0 में भवन निर्माण सम्बन्धी आवश्यक वस्तुओं के जिलेवार फुटकर भाव

District wise Retail Prices of Essential Commodities Relating to Building Construction in U.P.

(रू0 में) **(in Rs.)**

वर्ष/जिला	सरिया(12 मि0 मी0 प्रति मी0 टन) Saria (12 mm Per metric Ton)			लकड़ी सी0 पी0 सागौन(प्रति घन मी0) C.P. Teak Wood (Per Cubic Metre)			Year/District
	2017	**2018**	**2019**	**2017**	**2018**	**2019**	
1	14	15	16	17	18	19	1
55.बहराइच	35114	42567	45325	78058	76821	81318	Bahraich
56.श्रावस्ती	47463	43000	45250	82500	87494	87488	Shrawasti
57.बलरामपुर	48275	43000	44750	65250	88300	90508	Balrampur
58.गोण्डा	37000	42250	49500	63558	63576	63576	Gonda
59.सिद्धार्थनगर	N.A	N.A	48250	N.A	N.A	N.A	Sidarth Nagar
60.बस्ती	37750	42000	43000	75875	81000	82007	Basti
61.संतकबीरनगर	62513	58208	61263	63850	80870	82041	Santkabir Nagar
62.महराजगंज	42000	44250	53000	78650	77941	80121	Maharajganj
63.गोरखपुर	36750	45500	55750	89275	93598	91832	Gorakhpur
64.कुशीनगर	38000	42500	51500	65000	73078	64812	Kushi Nagar
65.देवरिया	54500	54750	55000	116500	109475	102428	Deoria
66.आजमगढ़	44500	49750	57000	91500	91129	90000	Azamgarh
67.मऊ	35000	42500	43625	102500	81375	104750	Mau
68.बलिया	55000	49500	52875	125000	129272	130154	Ballia
69.जौनपुर	43250	52750	56000	N.A	N.A	N.A	Jaunpur
70.गाजीपुर	40050	42475	43688	127500	129750	117500	Ghazipur
71.चन्दौली	43120	43180	43180	N.A	N.A	N.A	Chandauli
72.वाराणसी	40250	43500	50000	123599	125365	123599	Varanasi
73.संतरविदास नगर	37500	42500	46500	N.A	N.A	N.A	St Ravidas Nagar
74.मिर्जापुर	37000	41500	51000	70580	72830	88837	Mirzapur
75.सोनभद्र	45100	45250	46500	N.A	98000	N.A	Sonbhadra

अनुबद्ध... Contd…

21- निर्माण

Construction

21.1 - उ0प्र0 में भवन निर्माण सम्बन्धी आवश्यक वस्तुओं के जिलेवार फुटकर भाव

District wise Retail Prices of Essential Commodities Relating to Building Construction in U.P.

(रू0 में) (in Rs.)

वर्ष/जिला	साल की लकड़ी (प्रति घन मी0) Sal wood (Per Cubic Metre)			Year/District
	2017	**2018**	**2019**	
1	21	22	23	1
1.सहारनपुर	56750	56756	56601	Saharanpur
2.मुजफ्फरनगर	60000	60000	64500	Muzaffar Nagar
3.शामली	68750	75000	72750	Shamli
4.बिजनौर	58750	58191	56512	Bijnor
5.मुरादाबाद	43345	45900	49923	Moradabad
6.संभल	48688	56975	64375	Sambhal
7.रामपुर	54738	67544	62242	Rampur
8.अमरोहा	51825	44250	52750	Amroha
9.मेरठ	58750	60000	62347	Meerut
10.बागपत	44500	53884	54746	Bagapat
11.गाजियाबाद	77682	79703	75000	Ghaziabad
12.हापुड़	68290	67964	72759	Hapur
13.गौतमबुद्ध नगर	41625	42750	56131	G. buddh Nagar
14.बुलन्दशहर	39000	41943	57241	Bulandshahr
15.मथुरा	37017	47099	48141	Mathura
16.आगरा	63120	75143	84768	Agra
17.फिरोजाबाद	57382	60000	60033	Firozabad
18.मैनपुरी	59500	59900	60000	Mainpuri
19.अलीगढ़	65333	65342	83457	Aligarh
20-हाथरस	49450	47575	58000	Hathras
21.एटा	51199	60910	70620	Etah
22.कासगंज	59020	71082	74293	Kasganj
23.बदायूँ	42384	44150	56137	Badaun
24.बरेली	63575	63576	64459	Bareilly
25.पीलीभीत	70631	67121	65784	Pilibhit
26.शाहजहॉपुर	44625	59426	72533	Shahjahanpur

अनुबद्ध Contd.....

21- निर्माण

Construction

21.1 - उ0प्र0 में भवन निर्माण सम्बन्धी आवश्यक वस्तुओं के जिलेवार फुटकर भाव

District wise Retail Prices of Essential Commodities Relating to Building Construction in U.P.

(रू0 में) (in Rs.)

वर्ष/जिला	साल की लकड़ी (प्रति घन मी0) Sal wood (Per Cubic Metre)			Year/District
	2017	**2018**	**2019**	
1	21	22	23	1
27.खीरी	60425	60300	61500	kheri
28.सीतापुर	57500	58625	63000	Sitapur
29.हरदोई	72250	71000	70750	Hardoi
30.उन्नाव	88256	78384	74123	Unnao
31.लखनऊ	79963	81183	93598	Lucknow
32.रायबरेली	N.A	N.A	N.A	Raebareli
33.फर्रूखाबाद	N.A	N.A	N.A	Farrukhabad
34.कन्नौज	71000	N.A	N.A	Kannauj
35.इटावा	N.A	N.A	N.A	Etawah
36.औरैया	46000	46500	57125	Auraiya
37.कानपुर देहात	N.A	76700	78188	Kanpur Dehat
38.कानपुर नगर	83129	77933	72627	Kanpur Nagar
39.जालौन	52500	56000	52384	Jalaun
40.झॉसी	46475	55975	57528	Jhansi
41.ललितपुर	N.A	N.A	N.A	Lalitpur
42.हमीरपुर	N.A	N.A	N.A	Hamirpur
43.महोबा	85000	64746	55276	Mahoba
44.बॉदा	N.A	N.A	N.A	Banda
45.चित्रकूट	N.A	N.A	N.A	Chitrakoot
46.फतेहपुर	95925	97130	99117	Fatehpur
47.प्रतापगढ़	N.A	N.A	N.A	Pratapgarh
48.कौशाम्बी	N.A	N.A	N.A	Kaushambi
49.प्रयागराज	76785	69768	83302	Prayagraj
50.बाराबंकी	87750	91727	71082	Barabanki
51.अयोध्या	N.A	N.A	N.A	Ayodhya
52.अम्बेडकरनगर	80000	87372	85475	Ambedkar Nagar
53.सुलतानपुर	72125	78145	80353	Sultanpur
54.अमेठी	N.A	N.A	N.A	Amethi

अनुबद्ध Contd.....

21- निर्माण

Construction

21.1 - उ0प्र0 में भवन निर्माण सम्बन्धी आवश्यक वस्तुओं के जिलेवार फुटकर भाव

District wise Retail Prices of Essential Commodities Relating to Building Construction in U.P.

(रू0 में) (in Rs.)

वर्ष/जिला	साल की लकड़ी (प्रति घन मी0) Sal wood (Per Cubic Metre)			Year/District
	2017	**2018**	**2019**	
1	21	22	23	1
55.बहराइच	63049	63134	67154	Bahraich
56.श्रावस्ती	62338	63605	72393	Shrawasti
57.बलरामपुर	59000	64900	69316	Balrampur
58.गोण्डा	N.A	N.A	N.A	Gonda
59.सिद्धार्थनगर	N.A	N.A	N.A	Sidarth Nagar
60.बस्ती	N.A	80000	N.A	Basti
61.संतकबीरनगर	N.A	N.A	N.A	Santkabir Nagar
62.महराजगंज	N.A	N.A	N.A	Maharajganj
63.गोरखपुर	N.A	N.A	N.A	Gorakhpur
64.कुशीनगर	N.A	N.A	N.A	Kushi Nagar
65.देवरिया	N.A	N.A	N.A	Deoria
66.आजमगढ़	82000	82003	81500	Azamgarh
67.मऊ	84000	85685	86600	Mau
68.बलिया	81250	88035	89183	Ballia
69.जौनपुर	66250	80353	71523	Jaunpur
70.गाजीपुर	79725	81575	78750	Ghazipur
71.चन्दौली	40000	40265	45265	Chandauli
72.वाराणसी	77690	78573	77690	Varanasi
73.संतरविदास नगर	N.A	N.A	N.A	St Ravidas Nagar
74.मिर्जापुर	56464	59568	75781	Mirzapur
75.सोनभद्र	29125	30000	73250	Sonbhadra

नोट:- N.A अप्राप्त

Note;- N.A Not Available

R संशोधित

R Revised

22- व्यापार

Trade

22.1 - उ0प्र0 से चुनी हुई वस्तुओं का (रेल एवं नदी द्वारा) भारत के अन्य राज्यों को निर्यात

Export of Selected Commodities (By Rail & River borne) from U.P.to other States of India .

(हजार कु0 में) (In 000,Quintals.)

वस्तुयें/वर्ष	2011-12	2014-15	2015-16	2016-17	2017-18	2018-19	Commodites/Years
1	2	3	4	5	6	7	1
1. धान	317.00	79.83	--	292.08	--	0.00	Rice in husk
2. चावल	1464.00	986.09	345.15	502.57	7647.15	160.27	Rice
3.चना एवं चना उत्पाद	.--	0.00	0.00	--	--	0.00	Gram & Gram Product
4. दालें (चना एवं चना उत्पाद के अतिरिक्त)	68.00	323.99	213.90	--	1.28	4.41	Pulses(Other than Gram & Gram Product)
5. गेहूँ	8399.00	40933.93	14845.69	12482.48	26712.30	793.46	Wheat
6. गेहूँ का आटा	--	--	--	--	--	0.06	Wheat Flour
7. ज्वार	433.00	0.00	0.00	522.90	543.50	0.00	Jwar
8. बाजरा							Bajra
9. मक्का	159.00	26.52	72.45	69.87	2091.00	8.62	Maize
10. मोटे अनाज							Small Millets
11. मूंगफली (तिलहन)	--	--	--	--	--	--	Groundnut (Oil seed)
12. रेण्डी	--	--	--	--	--	--	Castor(")
13. बिनौला	--	0.00	--	--	--	--	Cotton
14. अलसी	--	--	--	--	--	--	Linseed
15. लाही एवं सरसों	--	--	--	--	--	--	Rapeseed and Mustard
16. तिल	--		--	--	--	--	Til
17. कपास (कच्चा भारतीय)	--	--	--	--	--	--	Cotton (Indian Raw)
18. कपास (कच्चा विदेशी)	--	--	--	--	--	--	Cotton (Raw Foreign)
19. कपास	--	--	--	--	--	--	Cotton
20. जूट (कच्चा) (खुली बन्द गांठें)	--	--	--	--	--	0.00	Jute (Raw)(loose and Pucca Bales)
21. ताजे फल एवं तरकारियां	105.00	52.00	857.94	484.11	2637.88	7.60	Fresh Fruits & Vegetables
22. खली(रेण्डी एवं अन्य)	490.00	2384.40	1593.00	2392.50	5093.65	156.05	Oil cakes (Caster and others)

अनुबद्ध Contd

22- व्यापार

Trade

22.1 - उ0प्र0 से चुनी हुई वस्तुओं का (रेल एवं नदी द्वारा) भारत के अन्य राज्यों को निर्यात

Export of Selected Commodities (By Rail & River borne) from U.P.to other States of India .

(हजार कु0 में) (In 000,Quintals.)

वस्तुयें/वर्ष	2011-12	2014-15	2015-16	2016-17	2017-18	2018-19	Commodites/Years
1	2	3	4	5	6	7	1
23. तम्बाकू (कच्चा)	--	--	--	--	--	--	Tobacco (Raw)
24.+ पशु भेंड़ बकरियों के अतिरिक्त (सं0)	--	--	--	--	--	--	+ Cattle Except Sheep goat (NO.)
25.घोड़े टट्टू एवं खच्चर (सं0)	--	--	--	--	--	--	Horses Ponies and Mules (No.)
26. भेंड़ एवं बकरियां (सं0)	--	--	--	--	--	--	Sheep and goats (No.)
27. अन्य छोटे पशु (सं0)	--	--	--	--	--	--	Othersort Animals (No.)
28. चमड़ा (कच्चा)	--	--	--	--	--	--	Hide & Skin (Raw)
29. चमड़ा (पक्का)	--	--	--	--	--	--	Hide & Skin (Tanned)
30. हड्डी	--	--	--	--	--	--	Bones
31. कोक तथा कोयला	8.00	543.75	1939.96	1630.51	1086.60	4989.57	Coal & Coke
32. चूना तथा चूना पत्थर	26.00	165.18	474.04	175.57	56.66	0.00	Lime & Lime Stone
33. मैगनीज (अयस्क)	--	--	--	--	--	0.00	Magnese(ore)
34. लोहा (अयस्क)	53.00	1.28	--	--	--	0.00	Iron (ore)
35. खनिज तेल मिट्टी तेल के अतिरिक्त	16036.00	165980.27	161219.32	205876.36	255380.93	3145.06	Mineral (except Kerosene oil)
36. मिट्टी का तेल	144.00	5207.35	4664.82	5707.86	6538.62	83.17	Kerosene Oil
37. टीक (लकड़ी)	--			--	--	--	Teak (Wood)
38. अन्य इमारती लकड़ी	2660.00	3372.74	3650.56	4352.05	3873.40	102.26	Other Timber
39. लाख तथा चमड़ा	--	--	--	--	--	--	Lac & Shellac
40. बीड़ी के पत्ते	--	--	--	--	--	--	Tendu Leaves
41. चीनी (खाण्डसारी के अतिरिक्त)	3151.00	1386.93	708.08	4449.04	11412.07	1325.24	Sugar (Excluding Khandsari)
42. खाण्डसारी	--	--	--	--	--	--	Khandsari Sugar
43. गुड़	--	--	--	--	--	--	Gur
44. शीरा आदि	--	--	--	--	324.00	221.37	Molases etc.
45. नमक	26.00	615.91	--	0.12	--	0.00	Salt
46. चाय	--	--	--	0.00	--	0.00	Tea
47. मूगफली तेल	--	--	--	--	--	0.00	Groundnut Oil
48 सरसों तेल	1.00	34.72	--	--	--	2.46	Musterd Oil
49. नारियल तेल	--		--	--	--	--	Coconut Oil

अनुबद्ध Contd

22- व्यापार

Trade

22.1 - उ0प्र0 से चुनी हुई वस्तुओं का (रेल एवं नदी द्वारा) भारत के अन्य राज्यों को निर्यात

Export of Selected Commodities (By Rail & River borne) from U.P.to other States of India .

(हजार कु0 में) (In 000,Quintals.)

वस्तुयें/वर्ष	2011-12	2014-15	2015-16	2016-17	2017-18	2018-19	Commodites/Years
1	2	3	4	5	6	7	1
50 रेण्डी तेल	--	--	--	--	--	0.00	Castor Oil
51. अन्य वनस्पति तेल	27.00	--	--	--	13.41	2.56	Other Vegetable Oil
52. सूती धागे (भारतीय एवं विदेशी)	--	--	--	--	--	--	Cotton Yarn (Foreign&Indian)
53. सूती कपड़े (भारतीय एवं विदेशी)	--	--	--	--	--	--	Cotton cloths (Foreign & Indian)
54. बोरे एवं कपड़े (देशी एवं विदेशी)	--	--	--	--	--	--	Gunny bag & cloths (Foreign & Indian)
55. अन्य जूट (विर्निमित)	--	--	--	--	--	0.00	Other Jute (Manufactured)
56. ऊनी वस्त्र	--	--	--	--	--	--	Woolen Cloths
57 कृत्रिम रेशमी वस्त्र	--	--	--	--	--	--	Artificial Silk Cloths
58. सीमेन्ट	1061.00	23845.37	39607.14	8258.53	14195.87	508.20	Cement
59. ईंट	--	0.00	0.00	--	--	0.00	Bricks
60. टाइल्स	--	--		--	--	--	Tiles
61. लोहा तथा इस्पात	404.00	4334.33	3829.51	2684.31	2227.27	62.37	Iron & Steels
62. मशीनरी उपकरण	6.00	1.44	--	9.18	--	--	Machinery Equipments
63. शीशा	--	--	--	--	--	--	Glass
64. धातू उत्पाद	--	--	--	--	--	--	Metal Product
65. काफी	--	--	--	--	--	--	Coffee
66. सूखे फल	--	--	--	--	--	--	Dried Fruits
67. अण्डे	--	--	--	--	--	--	Eggs
68. ऊन (कच्चा)	--	--	--	--	--	--	Wool (Raw)
69. काटन के अतिरिक्त अन्य रेशें	--	--	--	--	--	--	Hemps other than Cotton
70. रबर	--	--	--	--	--	--	Rubber
71. हर्रे बहेर	--	--	--	--	--	--	Myrobalans
72. जूते	--	--	--	--	--	--	Shoes

+ पशुधन + Live stock

..अप्राप्त

स्रोत - वाणिज्यिक जानकारी एवं साँख्यिकी महानिदेशालय, भारत सरकार, कोलकाता ।

Source - Directorate Genaral of Commercial Intelligence&Statistics,Govt.of India.

22. व्यापार

Trade

22.2 – उ0प्र0 में चुनी हुई वस्तुओं का (रेल एवं नदी द्वारा) भारत के अन्य राज्यों से आयात

Import of Selected Commodities (By Rail & River) from other States of India to U.P.

(हजार कु0 में) (in 000 Quintals)

वस्तुयें/वर्ष	2011-12	2014-15	2015-16	2016-17	2017-18	2018-19	Commodites/ years
1	3	4	5	6	7	8	1
1. धान	33.00	46.94	94.66	23.61	18.84	7.30	Rice in husk
2. चावल	4473.00	30082.67	14476.62	12248.85	23546.75	852.46	Rice
3. चना एवं चना उत्पाद	80.00	173.73	452.16	53.13	--	0.00	Gram & Gram Product
4.दालें(चना एंव चना उत्पाद के अतिरिक्त)	2178.00	987.59	1667.21	25.91	140.11	0.00	Pulses(Other than Gram & Gram Product)
5. गेहूँ	14249.00	48417.80	42843.17	50425.57	16748.71	652.41	Wheat
6. गेहूँ का आटा	--	0.00	--	164.83	--	0.00	Wheat Floor
7. ज्वार	--	--	--	--	--	0.00	Jwar
8. बाजरा		--	--	--	--		Bajra
9. मक्का	111.00	282.11	52.44	--	26.46	8.62	Maize
10. मोटे अनाज		--	--	--			Small Millets
11. मूंगफली (तिलहन)	--	--	--	--	--	0.00	Groundnut (Oil seed)
12. रेण्डी	--	--	--	--	--		Castor
13. बिनौला	--	--	--	--	--	--	Cotton
14. अलसी	--	--	--	--	--	--	Linseed
15. लाही एवं सरसों	--	--	--	--	--	--	Rapeseed and Musterd
16. तिल	--	--	--	--	--	--	Til
17.कपास(कच्चा भारतीय)	--	--	--	--	--	--	Cotton (Indian Raw)
18.कपास (कच्चा विदेशी)	--	--	--	--	--	--	Cotton (Raw Foreign)
19. कपास	--	--	--	--	--	--	Cotton
20.जूट कच्चा(खुली बन्द गांठें)	--	--	--	--	--	--	Jute Raw (loose and Pucca Bales)
21.ताजे फल एवं तरकारियां	738.00	541.17	433.62	2983.83	1341.21	2394.55	Fresh Fruits & Vegetables
22.खली(रेण्डी एवं अन्य)	26.00	0.00	0.00	--	25.68	0.09	Oil cakes (Caster and others)

अनुबद्ध Contd

22. व्यापार

Trade

22.2 – उ0प्र0 में चुनी हुई वस्तुओं का (रेल एवं नदी द्वारा) भारत के अन्य राज्यों से आयात

Import of Selected Commodities (By Rail & River) from other States of India to U.P.

(हजार कु0 में) (in 000 Quintals)

वस्तुयें/वर्ष	2011-12	2014-15	2015-16	2016-17	2017-18	2018-19	Commodites/ years
1	3	4	5	6	7	8	1
23. तम्बाकू (कच्चा)	--	--	--	--	--	--	Tobacco (Raw)
24.+ पशु भेंड़ बकरियों के अतिरिक्त (सं0)	--	--	--	--	--	--	+ Cattle Except Sheep goat (NO.)
25.घोड़े टट्टू एवं खच्चर (सं0)	--	--	--	--	--	--	Horses Ponies and Mules (No.)
26. भेंड़ एवं बकरियां (सं0)	--	--	--	--	--	--	Sheep and goats (No.)
27. अन्य छोटे पशु (सं0)	--	--	--	--	--	--	Animals othersort (No.)
28. चमड़ा (कच्चा)	--	--	--	--	--	--	Hide & Skin (Raw)
29. चमड़ा (पक्का)	--	--	--	--	--	--	Hide & Skin (Tamed)
30. हड्डी	--	--	--	--	--	--	Bones
31. कोक तथा कोयला	53589.00	135713.89	108195.89	114332.81	90009.20	32430.69	Coal & Coke
32. चूना तथा चूना पत्थर	2312.00	6695.48	4099.25	2636.14	3773.34	540.25	Lime & Lime Stone
33. मैगनीज (अयस्क)	--	0.00	0.00	--	--	--	Magnese(ore)
34. लोहा (अयस्क)	3032.00	3589.09	4118.60	5060.89	7110.81	715.55	Iron (ore)
35.खनिज तेल मिट्टी तेल के अतिरिक्त	36117.00	49011.66	55136.75	52311.85	58027.59	5655.17	Mineral (except Kerosene oil)
36. मिट्टी का तेल	9299.00	7801.61	8187.60	5272.60	3451.82	321.54	Kerosene Oil
37. टीक (लकड़ी)	--	--	--	--	--	--	Teak (Wood)
38. अन्य इमारती लकड़ी	34.00	--	--	124.89	2.56	0.00	Other Timber
39. लाख तथा चमड़ा	--	--	--	--	--	--	Lac & Shellac
40. बीड़ी के पत्ते	--	--	--	--	--	--	Tendu Leaves
41.चीनी (खाण्डसारी के अतिरिक्त)	675.00	352.18	343.12	56.69	309.20	15.49	Sugar (Excluding Khandsari)
42. खाण्डसारी	--	--	--	--	--	--	Khandsari Sugar
43. गुड़	--	--	--	--	--	--	Gur
44. शीरा आदि	--	--	--	--	--	--	Molases etc.
45. नमक	61.00	10267.44	10491.20	11513.28	11124.08	1081.37	Salt
46. चाय	--	0.00	0.00	--	--	0.00	Tea
47. मूगफली तेल	--			--	--	--	Groundnut Oil
48 सरसों तेल	--	536.22	54.61	--	--	0.00	Musterd Oil
49. नारियल तेल	--	--	--	--	--	--	Coconut Oil
50 रेण्डी तेल	--	--	--	--	--	--	Castor Oil
51. अन्य वनस्पति तेल	1004.00	4969.67	7202.66	4998.58	14498.71	492.60	Other Vegetable Oil

अनुबद्ध Contd

22. व्यापार

Trade

22.2 – उ0प्र0 में चुनी हुई वस्तुओं का (रेल एवं नदी द्वारा) भारत के अन्य राज्यों से आयात

Import of Selected Commodities (By Rail & River) from other States of India to U.P.

(हजार कु0 में) (in 000 Quintals)

वस्तुयें/वर्ष	2011-12	2014-15	2015-16	2016-17	2017-18	2018-19	Commodites/ years
1	3	4	5	6	7	8	1
52. सूती धागे (भारतीय एवं विदेशी)	--	--	--	--	--	--	Cotton Yarn (Foreign&Indian)
53. सूती कपड़े (भारतीय एवं विदेशी)	--	--	--	--	--	--	Cotton cloths (Foreign & Indian)
54. बोरे एवं कपड़े (देशी एवं विदेशी)	702.00	--	--	--	--	--	Gunny bag & cloth (Foreign & Indian)
55. अन्य जूट (विर्निमित)	--	--	--	--	--	89.43	Other Jute (Manufactures)
56. ऊनी वस्त्र	--	--	--	--	--	--	Woolen Cloths
57 कृत्रिम रेशमी वस्त्र	--	--	--	--	--	--	Artificial Silk Cloths
58. सीमेन्ट	119835.00	104397.55	181571.24	176993.09	200213.90	21202.79	Cement
59. ईंट	--	--	--	--	--	6.44	Bricks
60. टाइल्स	--	--	--	--	--	--	Tiles
61. लोहा तथा इस्पात	32893.00	39962.57	52438.26	55341.73	49421.10	4789.96	Iron & Steels
62. मशीनरी उपकरण	246.00	1.35	6.45	1.35	--	--	Machinery Equipments
63. शीशा	--	--	--	--	--	--	Glass
64. धातू उत्पाद	--	75.00	888.47	115.98	625.95	300.01	Metal Product
65. काफी	--	--	--	--	--	0.00	Coffee
66. सूखे फल	--	--	--	--	--	--	Dried Fruits
67. अण्डे	--	--	--	--	--	--	Eggs
68. ऊन (कच्चा)	--	--	--	--	--	--	Wool (Raw)
69. काटन के अतिरिक्त अन्य रेशें	--	--	--	--	--	--	Hemps other than Cotton
70. रबर	--	--	--	--	--	--	Rubber
71. हर्रे बहेर	--	--	--	--	--	--	Myrobalans
72. जूते	--	--	--	--	--	--	Shoes

+पशुधन

..अप्राप्त .. Not available

स्रोत – वाणिज्यिक जानकारी एवं सांख्यिकी महानिदेशालय, Source - Directorate Genaral of Commercial Intelligence&Statistics,Govt.of India.

23- परिवहन

Transport

23.1 - उ0प्र0 में वर्षवार पंजीकृत एवं चालित मोटर गाड़ियों की संख्या

Yearwise No. of Registered Motor Vehicles & Motor Vehicles On Road in U.P.

(क) पंजीकृत मोटर गाड़ियां [a] Registered Motor Vehicles

वर्ष/Year	मदें items									
	मोटर साइकिल Motor Cycle	मोटर कार Motor Car	यात्री बस Passenger Bus	मिनी बस Mini Bus	ट्रक Truck	तीन पहिए वाली डिलीवरी वैन Three Wheeler Delivery Van	ट्रैक्टर Tractor	टेम्पो/ आटो रिक्शा Tempo /Auto Rickshaw	अन्य Others	योग Total
1	2	3	4	5	6	7	8	9	10	11
2011-12	1368524	134580	2753	2120	50178	7766	73513	38374	50068	1727876
2012-13	1455867	140549	3594	2768	61370	5712	77972	38254	68556	1854642
2013-14	1713375	141647	3799	2857	53105	6099	87315	32062	58829	2099088
2014-15	1914202	160233	3715	2793	52865	5539	90712	31555	58535	2320149
2015-16	1921003	173618	5110	2541	55659	4813	71112	35755	57882	2327493
2016-17	1974792	152288	7268	3615	58544	6022	71829	42090	64487	2380935
2017-18	2481618	222795	5238	2580	79452	6643	79832	53040	88903	3020101
2018-19	2664481	222551	6968	3465	96193	11558	99916	73165	113401	3291698
2019-20	2836408	253317	8280	4078	85293	11817	112588	64982	153054	3529817

..अप्राप्त ..Not Available

स्रोत-परिवहन आयुक्त, उ0प्र0 Source- Commissioner Transport, U.P.

23- परिवहन

Transport

23.1 - उ0प्र0 में वर्षवार पंजीकृत एवं चालित मोटर गाड़ियों की संख्या

Yearwise No. of Registered Motor Vehicle & Motor Vehicle on Roads in U.P.

(ख) चालित मोटर गाड़ियां [b] Motor Vehicles on Road

वर्ष/Year	मदें Items									
	मोटर कार Motor Car	मोटर साइकिल Motor Cycle	बसे Buses	टैक्सियां Taxis	पब्लिक कैरियर Public Carrier	प्राइवेट कैरियर Private Carrier	ट्रैक्टर Tractor	कर मुक्त गाड़ियां Tax Exempted	अन्य Others	योग Total
1	2	3	4	5	6	7	8	9	10	11
2011-12	1108100	12410064	34428	235028	338977	--	1064284	62992	191401	15445274
2012-13	1205374	13724495	40501	284587	400061	--	1088058	75550	229558	17048184
2013-14	1686747	15395363	45473	312423	401110	--	1147190	80055	243248	19311609
2014-15	1572217	17398458	51866	350855	511631	--	1197985	136811	415707	21635530
2015-16	1746117	19258791	57939	380024	562503	--	1276927	156408	497657	23936366
2016-17	2027972	21127282	75309	429245	624936	--	1338243	153584	488675	26265246
2017-18	2859529	22748737	76498	523964	685366	--	1323482	23695	75037	28316308
2018-19	2439845	26597000	86531	606247	777402	--	1447604	181782	575643	32712054
2019-20	2794390	27959149	109765	753124	880630	--	1522750	212730	692286	34924824

स्रोत-परिवहन आयुक्त, उ0प्र0 Source- Commissioner transport, U.P.

23- परिवहन

Transport

23.2 - उ0प्र0 राज्य में रोडवेज के वाणिज्यिक शाखा की प्रगति

Progress of State Roadways Commercial Wing in U.P.

मद	वर्ष/इकाई Year/ Unit	2010-11	2014-15	2015-16	2016-17	2017-18	2018-19	2019-20*	Items
1	2	3	4	5	6	7	8	9	1
1. कुल बसे (आन रोड)	संख्या/No.	6948 (8198)	6992 (9128)	6975 (9269)	7754 (10526)	8965 (11862)	8830 (11615)	9045 (11688)	Total Buses on Road
2. कुल कि0मी0	लाख/Lakh	10531	11736	12016	13684	15128	14697	14617	Total Km.
3. कुल अर्जित कि0मी0	लाख/Lakh	10287	11565	11850	13517	14934	14497	14416	Effective Km.
4. कुल ले जाये गये यात्री	लाख/Lakh	4705	5440	5560	5646	6258	6016	5754	Total Passenger Carried on
5. ईधन	कि0मी0 प्रति ली0/Km.Per Litt.	5.30	5.18	5.20	5.21	5.22	5.21	5.21	Fuel Average
6. ब्रेक डाउन	प्रति 1000 कि0मी0/Per 1000 Km.	0.06	0.04	0.03	0.03	0.02	0.03	0.03	Break Down
7.दुर्घटनायें	संख्या/No.	945	719	630	648	741	751	643	Accidents
8. कार्यरत कर्मचारी	,,	30128	24913	23028	23487	22633	21156	19379	Total Staff
9. कुल प्राप्तियां	लाख रू0/LakhRs.	207440	327524	338640	396748	446281	460138	467421	Total Receipts
10.कुल व्यय	,,	211288	327128	337050	387028	434012	456153	453155	Total Expenditure
11.कुल हानि (-)	,,	-3849							Total Loss (-)
कुल लाभ (+)	,,	--	396.23	1590.02	9719.42	12269	3985	14266	Total Profit (+)
12.समग्र प्राप्तियां	पैसा प्रति किमी0/Paise.per Km.	2017	2832	2858	2935	2988	3174	3242	Overall Receipts
13.समग्र व्यय	,,	2054	2829	2844	2863	2906	3147	3143	Overall Expenditure
14.समग्र हानि (-)	,,	-37.5							Over all Loss (-)
समग्र लाभ (+)	,,	--	3.4	13.4	71.9	82.1	27.5	99	Profit (+)
15.ब्याज का भुगतान	लाख रू0	2043	2988	1899	1172	1019	11	2751	Interest Paid
16.कुल आगत	,,	207440	327524	338640	396748	446281	460138	467421	Total Receipts

नोट:-कोष्ठक मे दी गयी संख्या अनुबंधित बसों को सम्मिलित कर है।

Note -Parenthetical figures are including no. of undertaking Buses.

*अनन्तिम

*Provisional

स्रोत:-राज्य सड़क परिवहन निगम, उ0 प्र0।

Source- UP.S.R.T.C. U.P.

23- परिवहन
Transport

23.3 - उ0प्र0 में लोक निर्माण विभाग द्वारा संघृत पक्की सड़कों की लम्बाई

Districtwise Surfaced Road Length Maintained by P.W.D. in U.P.

वर्ष/जिला/मण्डल/क्षेत्र	सड़कों की लम्बाई(कि0मी0) (Kms) Length of Roads			प्रति हजार वर्ग कि0मी0 क्षेत्रफल पर पक्की सड़कों की लम्बाई (कि0मी0) Length of Roads per thousand Sq.Km.Area (Kms)	प्रति लाख जनसंख्या पर पक्की सड़कों की लम्बाई (कि0मी0) Length of Roads per Lakh Population (Kms)	पक्की सड़कों से जुड़े ग्राम Villages Linked with Road		Year/District/Division/Region
	पेंटेड तथा सीमेंट कान्क्रीट मार्ग Painted Cement & Concrete Roads	वाटर बाउण्ड सी0सी0 ट्रैक्स तथा पर्वतीय मार्ग Water Bound C. C. Tracks & Hill Cutting Roads	योग Total			संख्या No.	प्रतिशत Percentage	
1	2	3	4	5	6	7	8	1
2011-12	189492	1108	190600	791	95	72523	75	2011-12
2012-13	195439	1000	196439	815	95	57347	75	2012-13
2013-14	221925	835	222760	925	106	91015	94	2013-14
2014-15	215888	88	215976	939	106	97645	101	2014-15
2015-16	226093	81	226174	939	106	97645	101	2015-16
2016-17	234099	47	234146	972	108	77754	80	2016-17
2017-18R	235406	0	235406	977	107	77754	79	2017-18R
2018-19	235133	377	235510	978	105	76042	78	2018-19
2019-20	254970	0	254970	1058	112	81521	84	2019-20
1-सहारनपुर	3424	0	3424	928	87	1097	88	Saharanpur
2-मुजफ्फरनगर	2342	0	2342	584	73	562	96	MuzaffarNagar
3-शामली	1219	0	1219	**	87	272	93	Shamli
सहारनपुर मण्डल	**6985**	**0**	**6985**	908	82	**1931**	91	**Saharanpur Division**
4-बिजनौर	3343	0	3343	733	81	2181	100	Bijnor
5-मुरादाबाद	2160	0	2160	581	59	883	92	Moradabad
6-संभल	2223	0	2223	**	87	848	95	Sambhal
7-रामपुर	2192	0	2192	926	82	809	73	Rampur
8-अमरोहा	2321	0	2321	1032	109	943	98	Amroha
मुरादाबाद मण्डल	**12239**	**0**	**12239**	949	81	**5664**	93	**Moradabad Division**
9-मेरठ	2258	0	2258	882	60	567	94	Meerut
10-बागपत	1106	0	1106	837	79	289	100	Bagapat
11-गाजियाबाद	901	0	901	764	19	163	89	Ghaziabad
12-हापुड़	1165	0	1165	**	78	292	89	Hapur
13-गौतमबुद्ध नगर	834	0	834	651	40	108	99	GautambuddhNagar
14-बुलन्दशहर	3882	0	3882	860	98	1107	94	Bulandshahr
मेरठ मण्डल	**10146**	**0**	**10146**	935	58	**2526**	94	**Meerut Division**
15-मथुरा	2714	0	2714	813	92	695	99	Mathura
16-आगरा	4485	0	4485	1110	88	888	99	Agra
17-फिरोजाबाद	3322	0	3322	1380	116	789	100	Firozabad
18-मैनपुरी	3772	0	3772	1367	182	773	96	Mainpuri
आगरा मण्डल	**14293**	**0**	**14293**	1139	110	**3145**	99	**Agra Div.**
19-अलीगढ़	3633	0	3633	995	85	1120	96	Aligarh
20-हाथरस	1787	0	1787	971	103	655	100	Hathras
21-एटा	2181	0	2181	897	185	800	94	Etah
22-कासगंज	1923	0	1923	984	121	615	95	Kasganj
अलीगढ़ मण्डल	**9524**	**0**	**9524**	964	109	**3190**	96	**Aligarh Div.**
23-बदायूँ	3754	0	3754	726	90	1423	96	Badaun
24-बरेली	3222	0	3222	782	63	1543	83	Bareilly
25-पीलीभीत	2294	0	2294	622	97	1131	87	Pilibhit
26-शाहजहाँपुर	3344	0	3344	762	99	1284	61	Shahjahanpur
बरेली मण्डल	**12614**	**0**	**12614**	727	84	**5381**	80	**Bareilly Division**

अनुबद्ध.....
Contd------

23- परिवहन
Transport

23.3 - उ0प्र0 में लोक निर्माण विभाग द्वारा संघृत पक्की सड़कों की लम्बाई

Districtwise Surfaced Road Length Maintained by P.W.D. in U.P.

वर्ष/जिला/मण्डल/क्षेत्र	सड़कों की लम्बाई(कि0मी0) (Kms) Length of Roads			प्रति हजार वर्ग कि0मी0 क्षेत्रफल पर पक्की सड़कों की लम्बाई (कि0मी0) Length of Roads per thousand Sq.Km.Area (Kms)	प्रति लाख जनसंख्या पर पक्की सड़कों की लम्बाई (कि0मी0) Length of Roads per Lakh Population (Kms)	पक्की सड़कों से जुड़े ग्राम Villages Linked with Road		Year/District/Division/Region
	पेंटेड तथा सीमेंट कान्क्रीट मार्ग Painted Cement & Concrete Roads	वाटर बाउण्ड सी0सी0 ट्रैक्स तथा पर्वतीय मार्ग 'water Bound C. C. Tracks & Hill Cutting Roads	योग Total			संख्या No.	प्रतिशत Percentage	
1	2	3	4	5	6	7	8	1
27-खीरी	4158	0	4158	541	88	1439	84	kheri
28-सीतापुर	6131	0	6131	1068	117	1981	85	Sitapur
29-हरदोई	5641	0	5641	942	121	1445	76	Hardoi
30-उन्नाव	4800	0	4800	1053	141	1118	66	Unnao
31-लखनऊ	3444	0	3444	1363	63	803	100	Lucknow
32-रायबरेली	4430	0	4430	961	117	1202	78	Raebareli
लखनऊ मण्डल	**28604**	**0**	**28604**	920	105	**7988**	80	**Lucknow Division**
33-फर्रूखाबाद	1973	0	1973	905	92	658	100	Farrukhabad
34-कन्नौज	2986	0	2986	1427	160	648	94	Kannauj
35-इटावा	3408	0	3408	1475	192	609	100	Etawah
36-औरैया	2574	0	2574	1277	168	717	93	Auraiya
37-कानपुर देहात	2945	0	2945	975	150	961	100	Kanpur Dehat
38-कानपुर नगर	3203	0	3203	1015	66	901	100	Kanpur Nagar
कानपुर मण्डल	**17090**	**0**	**17090**	1157	121	**4494**	92	**Kanpur Division**
39-जालौन	2673	0	2673	586	143	777	82	Jalaun
40-झाँसी	2617	0	2617	521	120	613	82	Jhansi
41-ललितपुर	2039	0	2039	405	142	666	96	Lalitpur
झाँसी मण्डल	**7329**	**0**	**7329**	501	134	**2056**	86	**Jhansi Division**
42-हमीरपुर	1810	0	1810	450	161	474	95	Hamirpur
43-महोबा	1668	0	1668	530	164	435	100	Mahoba
44-बाँदा	2987	0	2987	678	149	553	84	Banda
45-चित्रकूट	1852	0	1852	576	154	422	75	Chitrakoot
चित्रकूट धाम मण्डल	**8317**	**0**	**8317**	562	156	**1884**	88	**Chitrakoot Dham Div.**
46-फतेहपुर	3241	0	3241	780	113	1311	97	Fatehpur
47-प्रतापगढ़	5564	0	5564	1497	156	1606	74	Pratapgarh
48-कौशाम्बी	3503	0	3503	1969	188	729	100	Kaushambi
49-प्रयागराज	8906	0	8906	1625	131	2807	100	Prayagraj
प्रयागराज मण्डल	**21213**	**0**	**21213**	1402	141	**6453**	92	**Prayagraj Division**
50-बाराबंकी	4912	0	4912	1116	131	1773	98	Barabanki
51-अयोध्या	3442	0	3442	1470	124	1129	91	Ayodhya
52-अम्बेडकरनगर	3711	0	3711	1579	138	1381	84	AmbedkarNagar
53-सुल्तानपुर	3819	0	3819	861	143	1227	72	Sultanpur
54-अमेठी	3203	0	3203	**	185	952	98	Amethi
अयोध्या मण्डल	**19086**	**0**	**19086**	1411	140	**6462**	88	**Ayodhya Division**

अनुवद्ध.....
Contd------

23- परिवहन
Transport

23.3 - उ0प्र0 में लोक निर्माण विभाग द्वारा संघृत पक्की सड़कों की लम्बाई

Districtwise Surfaced Road Length Maintained by P.W.D. in U.P.

वर्ष/जिला/मण्डल/क्षेत्र	सड़कों की लम्बाई(कि0मी0) (Kms) Length of Roads			प्रति हजार वर्ग कि0मी0 क्षेत्रफल पर पक्की सड़कों की लम्बाई (कि0मी0) Length of Roads per thousand Sq.Km.Area (Kms)	प्रति लाख जनसंख्या पर पक्की सड़कों की लम्बाई (कि0मी0) Length of Roads per Lakh Population (Kms)	पक्की सड़कों से जुड़े ग्राम Villages Linked with Road		Year/District/Division/Region
	पेटेड तथा सीमेंट कान्क्रीट मार्ग Painted Cement & Concrete Roads	वाटर बाउण्ड सी0सी0 ट्रैक्स तथा पर्वतीय मार्ग 'water Bound C. C. Tracks & Hill Cutting Roads	योग Total			संख्या No.	प्रतिशत Percentage	
1	2	3	4	5	6	7	8	1
55-बहराइच	4066	0	4066	776	87	1267	93	Bahraich
56-श्रावस्ती	1785	0	1785	1088	172	337	67	Shrawasti
57-बलरामपुर	2965	0	2965	885	115	976	98	Balrampur
58-गोण्डा	5296	0	5296	1323	132	1593	88	Gonda
देवीपाटन मण्डल	**14112**	**0**	**14112**	992	115	**4173**	89	**Devipatan Division**
59-सिद्धार्थनगर	3324	0	3324	1148	110	2057	88	SiddharthNagar
60-बस्ती	3714	0	3714	1382	135	2035	64	Basti
61-संतकबीरनगर	2627	0	2627	1596	134	1499	95	SantkabirNagar
बस्ती मण्डल	**9665**	**0**	**9665**	1337	125	**5591**	79	**Basti Division**
62-महराजगंज	3627	0	3627	1229	116	731	61	Maharajganj
63-गोरखपुर	6522	0	6522	1964	131	2265	77	Gorakhpur
64-कुशीनगर	4861	0	4861	1673	117	1475	99	KushiNagar
65-देवरिया	4110	0	4110	1618	122	1174	58	Deoria
गोरखपुर मण्डल	**19120**	**0**	**19120**	1632	123	**5645**	74	**GorakhpurDivision**
66-आजमगढ़	6674	0	6674	1646	130	3479	92	Azamgarh
67-मऊ	2097	0	2097	1224	84	1149	77	Mau
68-बलिया	3649	0	3649	1224	101	1177	64	Ballia
आजमगढ़ मण्डल	**12420**	**0**	**12420**	1420	111	**5805**	81	**Azamgarh Division**
69-जौनपुर	6674	0	6674	1653	136	2501	78	Jaunpur
70-गाजीपुर	6117	0	6117	1811	150	1935	71	Ghazipur
71-चन्दौली	3255	0	3255	1281	148	1030	72	Chandauli
72-वाराणसी	3144	0	3144	2048	77	684	54	Varanasi
वाराणसी मण्डल	**19191**	**0**	**19191**	1670	126	**6150**	71	**Varanasi Division**
73-संतरविदास नगर	1997	0	1997	1968	114	963	89	SantravidasNagar
74-मिर्जापुर	4933	0	4933	1120	177	1233	71	Mirzapur
75-सोनभद्र	6092	0	6092	882	274	787	57	Sonbhadra
विन्ध्याचल मण्डल	**13022**	**0**	**13022**	1057	193	**2983**	71	**Vindhyachal Division**
1. पश्चिमी सम्भाग	76744	0	76744	961	90	24469	90	Western Region
2. केन्द्रीय सम्भाग	42905	0	42905	936	106	12934	86	Central Region
3. बुन्देलखण्ड सम्भाग	15646	0	15646	532	145	3940	87	Bundelkhand Region
4. पूर्वी सम्भाग	119676	0	119676	1394	132	40178	79	Eastern Region
उत्तर प्रदेश	**254970**	**0**	**254970**	**1058**	**112**	**81521**	**84**	**Uttar Pradesh**

** मातृ जनपद में सम्मिलित

** Included in Mother District

स्रोत:-लोक निर्माण विभाग, उ0 प्र0।

Source-Public Works Department, U.P.

स्रोत:-स्तम्भ 7 जनपदीय सांख्यिकीय पत्रिका 2018.

Source.Col 7,District Sankhikiya Patrika 2018.

उत्तर प्रदेश में लोक निर्माण विभाग द्वारा संघृत पक्की सड़कों की लम्बाई

Surfaced Road Length Maintained by P.W.D. in U.P.

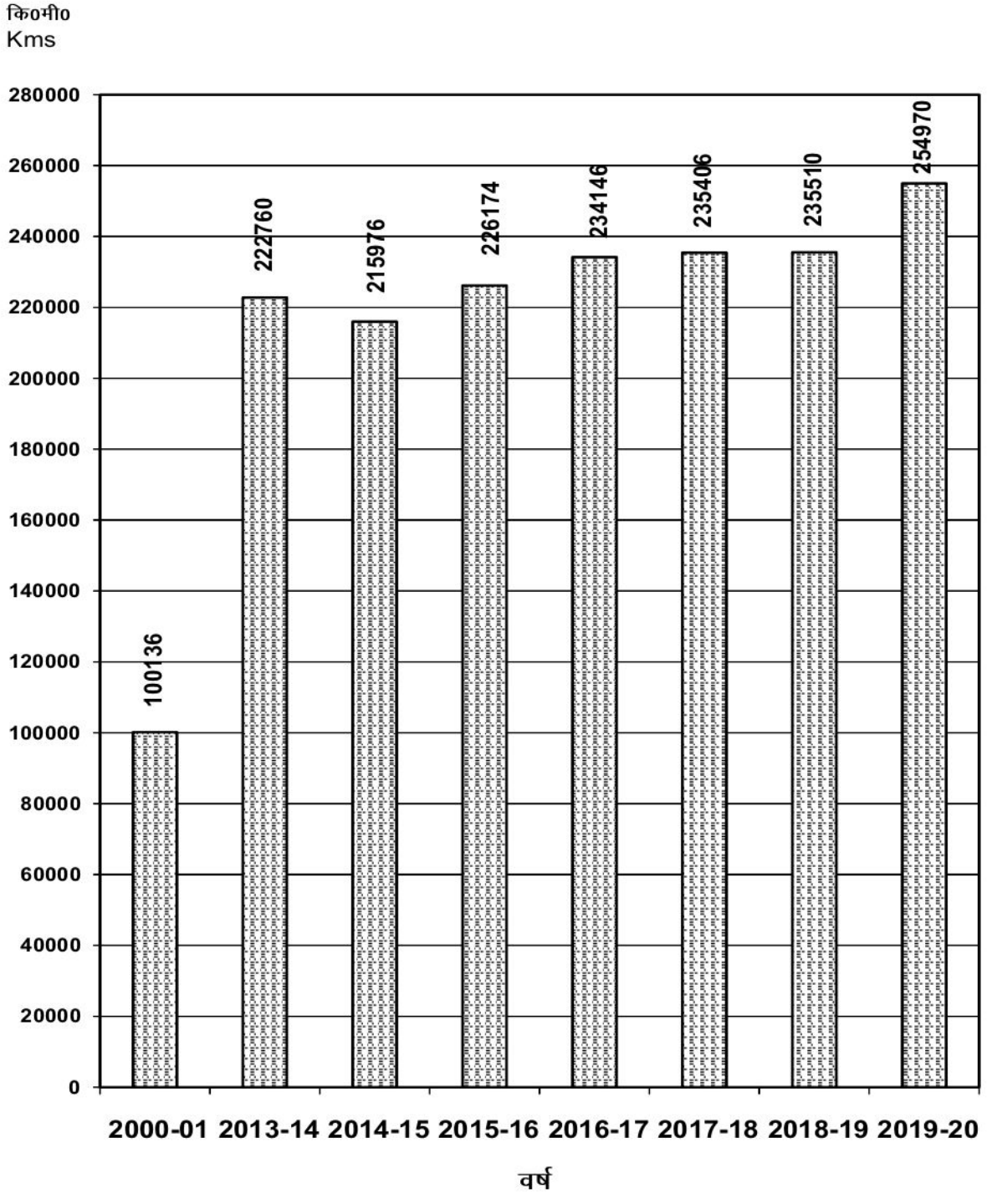

23– परिवहन

Transport

23.4 – उ0प्र0 में रेल मार्गो की लम्बाई

Railway Route Length in U.P.

(कि0मी0) (31 मार्च को) (K.M.) (As on 31st March)

वर्ष /Year	योग Total	बड़ी लाइन Broad Gauge	छोटी लाइन Metre Gauge	सकरी लाइन Narrow Gauge
1	**2**	**3**	**4**	**5**
2011-12	8800	7684	1114	2
2012-13	8832	7851	979	2
2013-14	8920	8051	867	2
2014-15	8950	8065	883	2
2015-16	9077	8297	778	2
2016-17	9167	8453	712	2
2017-18*	8817	8111	704	2
2018-19	8823	8326	495	2
2019-20	8808	8423	383	2

नोट:–* उत्तर पूर्व रेलवे द्वारा स्पष्टीकारण/पुनरांकन के पश्चात मार्ग किलोमीटर को पुनरीक्षित किया गया ।

स्रोत:–रेलवे बोर्ड, भारत सरकार, नई दिल्ली ।

Note-* Revised after clarification/re-check of Route Kms by North Eastern Railway.

Source- Railway Board .Govt. of India, New Delhi .

24 – विपणन एवं भण्डारण

Marketing & Storage

24.1 उ0प्र0 में विनियमित मण्डियों की जनपदवार संख्या (कृषि वर्ष 2019-20)

Districtwise No. of Regulated Markets in U.P(Agriculture Year-2019-20)

वर्ष/जिला/मण्डल/क्षेत्र	मुख्य मण्डी संख्या Main Markets (No.)	उप मण्डी संख्या Sub Markets (No.)	उप मण्डियों को सम्मिलित करते हुए मण्डियों की कुल संख्या Markets including sub market (No.)	Year/District/Division/Region
1	2	3	4	1
1–सहारनपुर	8	6	14	Saharanpur
2–मुजफ्फरनगर	3	4	7	MuzaffarNagar
3–शामली	4	3	7	Shamli
सहारनपुर मण्डल	**15**	**13**	**28**	**Saharanpur Division**
4–बिजनौर	7	8	15	Bijnor
5–मुरादाबाद	1	5	6	Moradabad
6–संभल	4	0	4	Sambhal
7–रामपुर	5	2	7	Rampur
8–अमरोहा	3	3	6	Amroha
मुरादाबाद मण्डल	**20**	**18**	**38**	**Moradabad Division**
9–मेरठ	4	2	6	Meerut
10–बागपत	2	5	7	Bagapat
11–गाजियाबाद	2	1	3	Ghaziabad
12–हापुड़	1	2	3	Hapur
13–गौतमबुद्ध नगर	4	3	7	GautambuddhNagar
14–बुलन्दशहर	9	5	14	Bulandshahr
मेरठ मण्डल	**22**	**18**	**40**	**Meerut Division**
15–मथुरा	2	9	11	Mathura
16–आगरा	8	14	22	Agra
17–फिरोजाबाद	4	2	6	Firozabad
18–मैनपुरी	3	5	8	Mainpuri
आगरा मण्डल	**17**	**30**	**47**	**Agra Div.**
19–अलीगढ़	4	6	10	Aligarh
20–हाथरस	3	5	8	Hathras
21–एटा	3	5	8	Etah
22–कासगंज	2	8	10	Kasganj
अलीगढ़ मण्डल	**12**	**24**	**36**	**Aligarh Div.**
23–बदायूँ	8	8	16	Badaun
24–बरेली	3	12	15	Bareilly
25–पीलीभीत	3	7	10	Pilibhit
26–शाहजहाँपुर	5	8	13	Shahjahanpur
बरेली मण्डल	**19**	**35**	**54**	**Bareilly Division**

अनुबद्ध.....

Contd----------

24 – विपणन एवं भण्डारण

Marketing & Storage

24.1 उ0प्र0 में विनियमित मण्डियों की जनपदवार संख्या (कृषि वर्ष 2019-20)

Districtwise No. of Regulated Markets in U.P(Agriculture Year-2019-20)

वर्ष/जिला/मण्डल/क्षेत्र	मुख्य मण्डी संख्या Main Markets (No.)	उप मण्डी संख्या Sub Markets (No.)	उप मण्डियों को सम्मिलित करते हुए मण्डियों की कुल संख्या Markets including sub market (No.)	Year/District/Division/Region
1	2	3	4	1
27–खीरी	6	14	20	kheri
28–सीतापुर	7	6	13	Sitapur
29–हरदोई	5	11	16	Hardoi
30–उन्नाव	3	6	9	Unnao
31–लखनऊ	2	9	11	Lucknow
32–रायबरेली	4	12	16	Raebareli
लखनऊ मण्डल	**27**	**58**	**85**	**Lucknow Division**
33–फर्रूखाबाद	4	3	7	Farrukhabad
34–कन्नौज	2	9	11	Kannauj
35–इटावा	3	2	5	Etawah
36–औरैया	3	7	10	Auraiya
37–कानपुर देहात	3	6	9	Kanpur Dehat
38–कानपुर नगर	4	6	10	Kanpur Nagar
कानपुर मण्डल	**19**	**33**	**52**	**Kanpur Division**
39–जालौन	7	5	12	Jalaun
40–झाँसी	6	6	12	Jhansi
41–ललितपुर	2	3	5	Lalitpur
झाँसी मण्डल	**15**	**14**	**29**	**Jhansi Division**
42–हमीरपुर	5	4	9	Hamirpur
43–महोबा	3	4	7	Mahoba
44–बाँदा	3	5	8	Banda
45–चित्रकूट	2	2	4	Chitrakoot
चित्रकूट धाम मण्डल	**13**	**15**	**28**	**Chitrakoot Dham Div.**
46–फतेहपुर	5	6	11	Fatehpur
47–प्रतापगढ़	1	8	9	Pratapgarh
48–कौशाम्बी	3	0	3	Kaushambi
49–प्रयागराज	4	16	20	Prayagraj
प्रयागराज मण्डल	**13**	**30**	**43**	**Prayagraj Division**
50–बाराबंकी	2	4	6	Barabanki
51–अयोध्या	2	4	6	Ayodhya
52–अम्बेडकरनगर	2	4	6	AmbedkarNagar
53–सुल्तानपुर	1	2	3	Sultanpur
54–अमेठी	2	0	2	Amethi
अयोध्या मण्डल	**9**	**14**	**23**	**Ayodhya Division**

अनुवद्ध.....

Contd----------

24 – विपणन एवं भण्डारण

Marketing & Storage

24.1 उ0प्र0 में विनियमित मण्डियों की जनपदवार संख्या (कृषि वर्ष 2019-20)

Districtwise No. of Regulated Markets in U.P(Agriculture Year-2019-20)

वर्ष/जिला/मण्डल/क्षेत्र	मुख्य मण्डी संख्या Main Markets (No.)	उप मण्डी संख्या Sub Markets (No.)	उप मण्डियों को सम्मिलित करते हुए मण्डियों की कुल संख्या Markets including sub market (No.)	Year/District/Division/Region
1	2	3	4	1
55–बहराइच	6	3	9	Bahraich
56–श्रावस्ती	1	0	1	Shrawasti
57–बलरामपुर	4	0	4	Balrampur
58–गोण्डा	3	1	4	Gonda
देवीपाटन मण्डल	**14**	**4**	**18**	**Devipatan Division**
59–सिद्धार्थनगर	4	6	10	SiddharthNagar
60–बस्ती	1	2	3	Basti
61–संतकबीरनगर	1	1	2	SantkabirNagar
बस्ती मण्डल	**6**	**9**	**15**	**Basti Division**
62–महराजगंज	4	9	13	Maharajganj
63–गोरखपुर	3	4	7	Gorakhpur
64–कुशीनगर	1	3	4	KushiNagar
65–देवरिया	1	6	7	Deoria
गोरखपुर मण्डल	**9**	**22**	**31**	**GorakhpurDivision**
66–आजमगढ़	1	5	6	Azamgarh
67–मऊ	2	4	6	Mau
68–बलिया	4	6	10	Ballia
आजमगढ़ मण्डल	**7**	**15**	**22**	**Azamgarh Division**
69–जौनपुर	3	9	12	Jaunpur
70–गाजीपुर	4	7	11	Ghazipur
71–चन्दौली	1	4	5	Chandauli
72–वाराणसी	1	5	6	Varanasi
वाराणसी मण्डल	**9**	**25**	**34**	**Varanasi Division**
73–संतरविदास नगर	1	2	3	SantravidasNagar
74–मिर्जापुर	2	1	3	Mirzapur
75–सोनभद्र	2	2	4	Sonbhadra
विन्ध्याचल मण्डल	**5**	**5**	**10**	**Vindhyachal Division**
1. पश्चिमी सम्भाग	117	159	276	Western Region
2. केन्द्रीय सम्भाग	41	80	121	Central Region
3. बुन्देलखण्ड सम्भाग	28	29	57	Bundelkhand Region
4. पूर्वी सम्भाग	65	114	179	Eastern Region
उत्तर प्रदेश	**251**	**382**	**633**	**Uttar Pradesh**

स्रोत:-राज्य कृषि उत्पादन मण्डी समिति, उत्तर प्रदेश। Source:- Rajya Krishi Utpadan Mandi Samiti, U.P.

24. विपणन एवं भण्डारण

24- Marketing & Storage

24.2 उ0प्र0 की नियमित मण्डियों में कृषि वस्तुओं की वार्षिक कुल आवक(कृषि वर्ष 2019-20)

Annual arrival of Agriculture Commodities in Regulated Markets of U.P.(Agriculture Year-2019-20)

(हजार मी0टन)

कृषि उत्पाद	2011-12	2012-13	2013-14	2014-15	2015-16	2016-17	2017-18	2018-19	2019-20	Agriculture Products
1	2	3	4	5	6	7	8	9	10	1
1. गेहूँ	10821R	9805	10460	10382	10315	11775	13698	14013	12922	1- Wheat
2. चना	563	491	615	524	393	310	424	604	607	2- Gram
3. जौ	151R	203	144	125	126	119	121	123	91	3- Barley
4. चावल	2801R	3023	3640	4509	3737	3100	3358R	3108	2786	4- Rice
5. धान	9676R	9733	9391	9913	9706	9796	11681R	12519	13732	5- Paddy
6. ज्वार	63	78	62	61	42	62	59	61	60	6- Jwar
7. बाजरा	548	560	605	651	677	667	918	649	713	7- Bajra
8. मक्का	725	788	868	1022	1237	1496	1934	1768	1458	8- Maize
9. अरहर	318	336	305	282	190	274	299	324	285	9- Arhar
10. गुड़	657R	696	685	670	716	819	942R	1009	1173	10- Gur
11. सरसों	422	388	386	352	317	384	620	638	525	11- Mustard
12.मूंगफली	234R	215	306	333	261	286	339	376	387	12- Ground Nut
13. मटर	860R	921	916	940	933	986	954	565	498	13- Peas
14. अलसी	25	23	23	20	13	10	15	15	10	14-Linseed
15. आलू	7483R	7078	7205	7050	8289	8700	9047R	8978	8176	15-Potato

R- संशोधित

R- Revised

स्रोत- राज्य कृषि उत्पादन मंडी परिषद,

Source- Rajya Krishi Utpadan mandi Parishad.U.P.

24 – विपणन एवं भण्डारण
Marketing & Storage

24.3 उ0प्र0 में अभिकरणवार भण्डारण इकाईयां एवं उनकी क्षमता
Agencywise number and Capacity of Storage units in U.P.

(क्षमता मी0 टन में) (Capacity in M.T.)

वर्ष	भारतीय खाद्य निगम		उ0 प्र0 राज्य भण्डारण निगम		केन्द्रीय भण्डारण निगम		योग	
	Food Corporation of India		U.P. State Warehousing corporation		Central Warehousing corporation		Total	
	संख्या	क्षमता	संख्या	क्षमता	संख्या	क्षमता	संख्या	
	Number	Capacity	Number	Capacity	Number	Capacity	Number	Capacity
1	2	3	4	5	6	7	8	9
2011-12	50	2011172	142	3014978	43	929982	235	5956132
2012-13	50	2011172	149	3267445	46	979867	245	6258484
2013-14	50	2011172	159	3219931	32	838520	241	6069623
2014-15	50	2011172	160	3827748	38	842008	248	6680928
2015-16	50	2011172	161	3873535	33	838520	244	6723227
2016-17	48	1337309	152	3566987	33	808013	233	5712309
2017-18	48	1337308	152	3783709	34	822297	234	5943314
2018-19	48	1321208	158	4004132	34	849770	240	6175110
2019-20	47	1337308	156	3955014	34	849770	240	6175110

स्रोत– भारतीय खाद्य निगम/केन्द्रीय भण्डारण निगम/राज्य भण्डारण निगम, उ.प्र. ।

Source- Food Corpn. Of India/Central / State Warehousing Corpn. U.P.

24–विपणन एवं भण्डारण

Marketing & Storage

24.4 उ0प्र0 में राज्य सरकार के स्वामित्व में खाद्यान्न भण्डारों की जिलेवार संख्या एवं क्षमता(मी0टन)

Districtwise number and Capacity (M.T.) of State owned Warehouses in U.P.

वर्ष/जनपद	2014-15R		2015-16R		2016-17R		2017-18R		2018-19		Year/District
	संख्या	क्षमता	संख्या	क्षमता	संख्या	क्षमता	संख्या	क्षमता	संख्या	क्षमता	
	Number	Capacity	Number	Capacity	Number	Capacity	Number	Capacity	Number	Capacity	
1	2	3	4	5	6	7	8	9	10	11	1
1.सहारनपुर	1	2000	1	2000	1	2000	1	2000	1	2000	Saharanpur
2.मुजफ्फरनगर	8	22873	8	22873	8	22873	8	22873	8	22873	Muzaffar Nagar
3.शामली	0	0	0	0	0	0	0	0	0	0	Shamli
4.बिजनौर	4	12000	4	12000	4	12000	4	12000	4	12000	Bijnor
5.मुरादाबाद	4	55955	4	55955	3	56015	3	56015	3	56015	Moradabad
6.संभल	0	0	0	0	1	7325	1	7325	1	7325	Sambhal
7.रामपुर	17	28100	17	28100	17	28100	17	28100	17	28100	Rampur
8.अमरोहा	22	5230	22	5230	22	5230	22	5230	16	7021	Amroha
9.मेरठ	24	14701	24	14701	24	14701	24	14701	24	14701	Meerut
10.बागपत	6	13	6	13	6	42	6	42	6	42	Bagapat
11.गाजियाबाद	4	300	4	300	4	300	0	0	2	150	Ghaziabad
12.हापुड़	7	900	7	900	7	900	7	900	7	1080	Hapur
13.गौतमबुद्ध नगर	1	500	1	500	1	500	0	0	0	0	G. buddh Nagar
14.बुलन्दशहर	48	84800	48	84800	48	84800	48	84800	45	45553	Bulandshahr
15.मथुरा	18	19200	18	19200	18	19200	18	19200	18	19200	Mathura
16.आगरा	91	79962	91	79962	91	79962	91	79962	91	79962	Agra
17.फिरोजाबाद	44	71890	55	60270	55	121744	55	112442	47	59689	Firozabad
18.मैनपुरी	36	19072	43	23598	43	23598	43	23598	43	23598	Mainpuri
19.अलीगढ़	24	8054	24	8054	24	8054	24	8054	24	8054	Aligarh
20–हाथरस	17	3950	30	9209	30	9209	30	9209	30	9209	Hathras
21.एटा	87	29465	87	29465	87	34465	98	30565	98	30565	Etah
22.कासगंज	31	12378	31	12378	15	8203	15	8203	15	8203	Kasganj
23.बदायूँ	24	5532	24	5532	24	5534	24	5534	24	5534	Badaun
24.बरेली	34	36192	34	36192	34	36192	34	36198	34	36198	Bareilly
25.पीलीभीत	40	47500	40	47500	40	47500	40	47500	40	47500	Pilibhit
26.शाहजहाँपुर	61	179450	61	179450	61	179000	61	179000	61	179000	Shahjahanpur
27.खीरी	160	23590	160	23590	160	23590	160	23590	160	23590	kheri

अनुबद्ध.....

Contd.....

24–विपणन एवं भण्डारण

Marketing & Storage

24.4 उ0प्र0 में राज्य सरकार के स्वामित्व में खाद्यान्न भण्डारों की जिलेवार संख्या एवं क्षमता(मी0टन)

Districtwise number and Capacity (M.T.) of State owned Warehouses in U.P.

वर्ष/जनपद	2014-15R		2015-16R		2016-17R		2017-18R		2018-19		Year/District
	संख्या	क्षमता	संख्या	क्षमता	संख्या	क्षमता	संख्या	क्षमता	संख्या	क्षमता	
	Number	Capacity	Number	Capacity	Number	Capacity	Number	Capacity	Number	Capacity	
1	2	3	4	5	6	7	8	9	10	11	1
28.सीतापुर	61	6100	61	6100	61	6100	61	6100	61	6100	Sitapur
29.हरदोई	57	16332	57	16332	47	13272	40	8970	40	8970	Hardoi
30.उन्नाव	16	15300	16	15300	16	15300	16	17700	16	17700	Unnao
31.लखनऊ	135	31600	135	21610	135	21610	135	21610	135	21610	Lucknow
32.रायबरेली	0	0	0	0	0	0	0	0	0	0	Raebareli
33.फर्रूखाबाद	8	11350	8	11350	25	11350	25	11350	25	11350	Farrukhabad
34.कन्नौज	31	22099	25	13046	24	3500	24	3500	24	3500	Kannauj
35.इटावा	61	9250	127	9920	127	11589	127	11589	8	7849	Etawah
36.औरैया	17	18000	17	18000	23	23142	20	23142	20	23142	Auraiya
37.कानपुर देहात	20	5200	20	16100	20	5300	20	5300	26	10003	Kanpur Dehat
38.कानपुर नगर	35	28385	35	28385	35	28385	37	24888	37	24888	Kanpur Nagar
39.जालौन	27	22258	27	22258	27	22258	27	22258	27	22258	Jalaun
40.झाँसी	94	12484	94	12484	94	12484	255	16850	255	16850	Jhansi
41.ललितपुर	48	14700	48	14700	48	14700	48	14700	48	14700	Lalitpur
42.हमीरपुर	68	11250	68	11250	68	11250	68	11250	68	11250	Hamirpur
43.महोबा	55	8750	55	8750	55	8750	55	8750	55	8750	Mahoba
44.बाँदा	14	29500	14	29500	14	29500	14	29500	14	29500	Banda
45.चित्रकूट	10	1270	10	1270	55	8396	56	8396	56	8396	Chitrakoot
46.फतेहपुर	163	25199	172	26477	163	25614	163	25614	163	25614	Fatehpur
47.प्रतापगढ़	8	36950	8	36950	8	36950	8	36950	8	36950	Pratapgarh
48.कौशाम्बी	17	7462	17	7462	17	7462	11	10110	11	10110	Kaushambi
49.प्रयागराज	54	37492	54	37492	54	37492	54	37492	54	37492	Prayagraj
50.बाराबंकी	29	48004	29	48004	41	112004	41	112004	41	112004	Barabanki
51.अयोध्या	116	23600	116	23600	116	23600	125	23700	125	23900	Ayodhya
52.अम्बेडकरनगर	114	78631	114	78631	114	78631	114	78631	108	32110	Ambedkar Nagar
53.सुलतानपुर	15	14500	15	14500	15	14500	15	14500	15	14500	Sultanpur
54.अमेठी	0	0	0	0	0	0	0	0	0	0	Amethi

अनुबद्ध Contd.....

24–विपणन एवं भण्डारण

Marketing & Storage

24.4 उ0प्र0 में राज्य सरकार के स्वामित्व में खाद्यान्न भण्डारों की जिलेवार संख्या एवं क्षमता(मी0टन)

Districtwise number and Capacity (M.T.) of State owned Warehouses in U.P.

वर्ष/जनपद	2014-15R		2015-16R		2016-17R		2017-18R		2018-19		Year/District
	संख्या	क्षमता	संख्या	क्षमता	संख्या	क्षमता	संख्या	क्षमता	संख्या	क्षमता	
	Number	Capacity	Number	Capacity	Number	Capacity	Number	Capacity	Number	Capacity	
1	2	3	4	5	6	7	8	9	10	11	1
55.बहराइच	21	16950	21	16950	21	16950	21	16950	17	14250	Bahraich
56.श्रावस्ती	7	920	12	3920	12	6109	12	4939	12	5263	Shrawasti
57.बलरामपुर	1	3500	0	0	0	0	0	0	0	0	Balrampur
58.गोण्डा	27	38250	27	38250	27	38250	27	38250	27	38250	Gonda
59.सिद्धार्थनगर	16	2321	1	550000	1	550000	1	550000	1	550000	Sidarth Nagar
60.बस्ती	24	3173	24	3173	24	3173	24	3173	24	3173	Basti
61.संतकबीरनगर	0	0	0	0	0	0	0	0	0	0	Santkabir Nagar
62.महराजगंज	33	60089	33	20089	33	20089	33	20089	33	20089	Maharajganj
63.गोरखपुर	0	0	0	0	0	0	0	0	0	0	Gorakhpur
64.कुशीनगर	9	9000	9	9000	9	9000	9	9000	11	11000	Kushi Nagar
65.देवरिया	1	5000	1	5000	1	5000	1	5000	1	5000	Deoria
66.आजमगढ़	60	59870	60	59870	60	59870	60	59870	60	59870	Azamgarh
67.मऊ	29	17895	29	17895	29	17895	29	17865	29	17865	Mau
68.बलिया	1	800	1	800	0	0	0	0	0	0	Ballia
69.जौनपुर	65	7065	65	7065	65	7065	65	7065	65	7065	Jaunpur
70.गाजीपुर	64	17949	64	17949	64	17949	64	17949	64	17949	Ghazipur
71.चन्दौली	35	5555	35	5555	3	4000	3	4000	3	4000	Chandauli
72.वाराणसी	9	11425	9	11425	9	11425	9	11425	9	11425	Varanasi
73.संतरविदास नगर	81	13200	81	13200	81	13200	81	13200	19	14705	St Ravidas Nagar
74.मिर्जापुर	92	21100	52	25527	96	21400	96	22400	96	22600	Mirzapur
75.सोनभद्र	15	22048	15	22048	2	2000	2	2000	2	2000	Sonbhadra
उत्तर प्रदेश	2676	1615383	2725	2118959	2767	2217551	2930	2205070	2732	2071162	**Uttar Pradesh**

स्रोत:- जनपदीय सॉ0 पत्रिका

नोट:-R- संशोधित राज्य सरकार के स्वामित्व में (राज्य सरकार +सहकारिता +अन्य) की सूचना सम्मिलित है, तथा उ0प्र0 राज्य भण्डारण निगम की सूचना ता0 24.3 में दी गयी है।

Source-District Statistical Patrika

Note:- R -Revised State owned warehouse in up of combaend information (state government +coprative+ other) & U.P State warehouse corporation information in table 24.3 .

24 – विपणन एवं भण्डारण
Marketing & Storage

24.5 उत्तर प्रदेश में विभिन्न एजेन्सियों द्वारा धान एवं गेहूं की अधिप्राप्ति (मी0 टन)

Procurement of wheat and Paddy by different agencies in U.P. (M.T.)

वर्ष/ (Year)	राज्य सरकार / State Govt.	उ0प्र सहकारी संघ / U.P. Cooperative Federation	उ0प्र0 राज्य खाद्य एवं आवश्यक वस्तु / U.P. State Food and essential commodities Corporation.	उ0प्र0 राज्य एग्रो इण्डस्ट्रियल / U.P. State Agro Industrial Corporation.	विकास निगम/अन्य / Development corporation/ others	भारतीय खाद्य निगम / Food Corporation Of India	योग / Total
1	2	3	4	5	6	7	8
				धान (Paddy)			
2011-12	914568	591322	106138	226731	276823	2935	2118517
2012-13	706251	445289	71804	122097	224565	1144	1571149
2013-14	506801	189889	34527	30019	140665	4986	906887
2014-15	1129627	311883	15066	26032	281875	53833.7	1818317
2015-16	2417507	582723	146387	109536	883242	204432	4343827
2016-17	2578940	175617	58660	73046	480900	146908	3514070
2017-18	1990493	851580	104053	114693	839273	390318	4290410
2018-19	2166820	871014	144367	143339	1432385	67437	4825364
2019-20	2495685	1081924	161077	196468	1626564	95283	5657002
				गेहूं(Wheat)			
2011-12	891503	1138748	188766	340541	813709	72203	3445470
2012-13	1104164	1500448	188974	357234	940419	23930	4115170
2013-14	93506	363264	27380	37027	152321	9440	682936
2014-15	54794	276790	30625	56534	158475	50805	628023
2015-16	225366	517326	51180	90295	957065	163584	2267079
2016-17	164196	351079	29388	30269	175950	46344	797227
2017-18	820439	1768652	89206	136370	576624	307880	3699172
2018-19	1280012	2475403	91159	170323	920448	354998	5292344
2019-20	991020	1573084	101305	119606	809683	109567	3704265

स्रोत– खाद्य एवं रसद विभाग, उ0 प्र0, लखनऊ source-food and supply Deptt. U.P.

24–विपणन एवं भण्डारण

Marketing & Storage

24.6 उत्तर प्रदेश में सस्ते गल्ले की दुकानों की संख्या

Number of Fair Price Shops in Uttar Pradesh

वर्ष Years	ग्रामीण Rural	नगरीय Urban	योग Total
1	2	3	4
2011-12	63969	9058	73027
2012-13	61356	12494	73850
2013-14	**	**	74098
2014-15	**	**	77116
2015-16	65888	13172	79060
2016-17	**	**	79903
2017-18	**	**	81129
2018-19	68821	11733	80554
2019-20	68917	11210	80127

स्रोत– खाद्य एवं रसद विभाग, उ0 प्र0, लखनऊ ।

Source- Food and Civil Supply Deptt. U.P.

25- संचार

Communication

25.1 - उ0प्र0 में डाकीय संस्थाओं की जिलेवार संख्या

Districtwise Number of Postal Institution in Uttar Pradesh

वर्ष/जिला/मण्डल/क्षेत्र	डाकघर Post Offices			टेलीफोन एक्सचेंज	कार्यरत टेलीफोन कनेक्शन	इण्टरनेट सब्सक्राइवर	डब्ल्यू.एल.एल. फिक्स्ड कनेक्शन	डब्ल्यू.एल.एल. मोबाइल कनेक्शन	Year/District/Division/Region
	नगरीय Urban	ग्रामीण Rural	योग Total	Telephone Exchange	Working telephone Connections	Internet Subscribers	W.L.L.Fixed Connections	W.L.L.Mobile Connections	
1	2	3	4	5	6	7	8	9	1
2011-12	1925	15744	17669	3208	1803527	230047	504378	41931	2011-12
2012-13	1927	15744	17671	3190	1459178	208640	468744	46535	2012-13
2013-14	1927	15744	17671	3134	1088833	132800	254356	64786	2013-14
2014-15	1925	15730	17655	3110	734341	103047	245442	69217	2014-15
2015-16	1933	15729	17662	3289	706023	204696	63595	7452	2015-16
2016-17	1935	15735	17670	3286	696218	197748	62962	6921	2016-17
2017-18	1924	15747	17671	3068	568962	180816	0	0	2017-18
2018-19	1927	15745	17672	3061	530540	167728	0	0	2018-19
2019-20	1927	15743	17670	2289	414600	157236	0	0	2019-20
1-सहारनपुर	32	179	211	45	4826	2139	0	0	Saharanpur
2-मुजफ्फरनगर	30	190	220	65	7147	3343	0	0	MuzaffarNagar
3-शामली	15	84	99						Shamli
सहारनपुर मण्डल	**77**	**453**	530	**110**	**11973**	**5482**	**0**	**0**	**Saharanpur Division**
4-बिजनौर	37	266	303	54	3661	1704	0	0	Bijnor
5-मुरादाबाद	31	133	164	73	10509	6479	0	0	Moradabad
6-संभल	13	86	99						Sambhal
7-रामपुर	24	106	130	32	2536	1473	0	0	Rampur
8-अमरोहा	15	77	92						Amroha
मुरादाबाद मण्डल	**120**	**668**	788	**159**	**16706**	**9656**	**0**	**0**	**Moradabad Division**
9-मेरठ	81	171	252	66	20209	7929	0	0	Meerut
10-बागपत	11	136	147						Bagapat
11-गाजियाबाद	53	86	139	69	26468	10847	0	0	Ghaziabad
12-हापुड़	9	74	83						Hapur
13-गौतमबुद्ध नगर	29	93	122	52	17454	3708	0	0	GautambuddhNagar
14-बुलन्दशहर	38	271	309	35	2339	1098	0	0	Bulandshahr
मेरठ मण्डल	**221**	**831**	**1052**	**222**	**66470**	**23582**	**0**	**0**	**Meerut Division**
15-मथुरा	44	171	215	27	4204	1513	0	0	Mathura
16-आगरा	83	272	355	82	15684	6487	0	0	Agra
17-फिरोजाबाद	18	149	167						Firozabad
18-मैनपुरी	20	146	166	39	1399	678	0	0	Mainpuri
आगरा मण्डल	**165**	**738**	**903**	**148**	**21287**	**8678**	**0**	**0**	**Agra Div.**
19-अलीगढ़	45	315	360	61	5124	2440	0	0	Aligarh
20-हाथरस	16	141	157						Hathras
21-एटा	14	186	200	37	3255	1608	0	0	Etah
22-कासगंज	11	96	107						Kasganj
अलीगढ़ मण्डल	**86**	**738**	824	**98**	**8379**	**4048**	**0**	**0**	**Aligarh Div.**
23-बदायूँ	39	285	324	35	1342	773	0	0	Badaun
24-बरेली	69	218	287	60	6984	3095	0	0	Bareilly
25-पीलीभीत	13	143	156	33	930	478	0	0	Pilibhit
26-शाहजहाँपुर	36	258	294	26	3962	1048	0		Shahjahanpur
बरेली मण्डल	**157**	**904**	1061	**154**	**13218**	**5394**	**0**	**0**	**Bareilly Division**

अनुबद्ध.....

Contd----------

25- संचार

Communication

25.1 - उ0प्र0 में डाकीय संस्थाओं की जिलेवार संख्या

Districtwise Number of Postal Institution in Uttar Pradesh

वर्ष/जिला/मण्डल/क्षेत्र	डाकघर Post Offices			टेलीफोन एक्सचेंज	कार्यरत टेलीफोन कनेक्शन	इण्टरनेट सब्सक्राइवर	डब्ल्यू.एल.एल. फिक्स्ड कनेक्शन	डब्ल्यू.एल.एल. मोबाइल कनेक्शन	Year/District/Division/Region
	नगरीय	ग्रामीण	योग						
	Urban	Rural	Total	Telephone Exchange	Working telephone Connections	Internet Subscribers	W.L.L.Fixed Connections	W.L.L.Mobile Connections	
1	2	3	4	5	6	7	8	9	1
27-खीरी	18	369	387	35	2801	1371	0	0	kheri
28-सीतापुर	35	384	419	32	5084	2793	0	0	Sitapur
29-हरदोई	28	305	333	39	5470	1709	0	0	Hardoi
30-उन्नाव	24	247	271	46	1932	6168	0	0	Unnao
31-लखनऊ	131	154	285	79	56587	13575	0	0	Lucknow
32-रायबरेली	25	423	448	30	3797	2154	0	0	Raebareli
लखनऊ मण्डल	**261**	**1882**	2143	**261**	**75671**	**27770**	**0**	**0**	**Lucknow Division**
33-फर्रूखाबाद	34	123	157	32	7964	2097	0	0	Farrukhabad
34-कन्नौज	13	134	147						Kannauj
35-इटावा	22	152	174	38	2746	1870	0	0	Etawah
36-औरैया	11	148	159						Auraiya
37-कानपुर देहात	13	289	302	58	27807	9284	0	0	Kanpur Dehat
38-कानपुर नगर	95	81	176						Kanpur Nagar
कानपुर मण्डल	**188**	**927**	1115	**128**	**38517**	**13251**	**0**	**0**	**Kanpur Division**
39-जालौन	24	221	245	15	4583	1340	0	0	Jalaun
40-झाँसी	53	160	213	40	10647	5377	0	0	Jhansi
41-ललितपुर	10	144	154						Lalitpur
झाँसी मण्डल	**87**	**525**	612	**55**	**15230**	**6717**	**0**	**0**	**Jhansi Division**
42-हमीरपुर	9	122	131	22	4130	739	0	0	Hamirpur
43-महोबा	8	88	96						Mahoba
44-बाँदा	17	189	206	31	3295	1389	0	0	Banda
45-चित्रकूट	7	79	86						Chitrakoot
चित्रकूट धाम मण्डल	**41**	**478**	519	**53**	**7425**	**2128**	**0**	**0**	**Chitrakoot Dham Div.**
46-फतेहपुर	14	242	256	28	1172	2648	0	0	Fatehpur
47-प्रतापगढ़	15	350	365	51	7082	1934	0	0	Pratapgarh
48-कौशाम्बी	1	130	131	70	14460	7819	0	0	Kaushambi
49-प्रयागराज	61	353	414						Prayagraj
प्रयागराज मण्डल	**91**	**1075**	1166	**149**	**22714**	**12401**	**0**	**0**	**Prayagraj Division**
50-बाराबंकी	18	343	361	44	4482	1908	0	0	Barabanki
51-अयोध्या	35	275	310	60	7077	3051	0	0	Ayodhya
52-अम्बेडकरनगर	11	382	393						AmbedkarNagar
53-सुल्तानपुर	11	259	270	64	10377	3415	0	0	Sultanpur
54-अमेठी	1	228	229						Amethi
अयोध्या मण्डल	**76**	**1487**	1563	**168**	**21936**	**8374**	**0**	**0**	**Ayodhya Division**

अनुवद्ध.....

Contd----------

25- संचार

Communication

25.1 - उ0प्र0 में डाकीय संस्थाओं की जिलेवार संख्या

Districtwise Number of Postal Institution in Uttar Pradesh

वर्ष/जिला/मण्डल/क्षेत्र	डाकघर Post Offices			टेलीफोन एक्सचेंज	कार्यरत टेलीफोन कनेक्शन	इण्टरनेट सब्सक्राइवर	डब्ल्यू.एल.एल. फिक्स्ड कनेक्शन	डब्ल्यू.एल.एल. मोबाइल कनेक्शन	Year/District/Division/Region
	नगरीय	ग्रामीण	योग						
	Urban	Rural	Total	Telephone Exchange	Working telephone Connections	Internet Subscribers	W.L.L.Fixed Connections	W.L.L.Mobile Connections	
1	2	3	4	5	6	7	8	9	1
55-बहराइच	13	279	292	26	6013	2230	0	0	Bahraich
56-श्रावस्ती	2	100	102						Shrawasti
57-बलरामपुर	11	173	184	34	3669	2069	0	0	Balrampur
58-गोण्डा	18	333	351						Gonda
देवीपाटन मण्डल	**44**	**885**	929	**60**	**9682**	**4299**	**0**	**0**	**Devipatan Division**
59-सिद्धार्थनगर	9	205	214	76	6393	2453	0	0	SiddharthNagar
60-बस्ती	14	278	292						Basti
61-संतकबीरनगर	5	182	187						SantkabirNagar
बस्ती मण्डल	**28**	**665**	693	**76**	**6393**	**2453**	**0**	**0**	**Basti Division**
62-महराजगंज	8	190	198	72	12890	6339	0	0	Maharajganj
63-गोरखपुर	38	382	420						Gorakhpur
64-कुशीनगर	14	205	219	57	4444	2650	0	0	KushiNagar
65-देवरिया	20	269	289						Deoria
गोरखपुर मण्डल	**80**	**1046**	1126	**129**	**17334**	**8989**	**0**	**0**	**GorakhpurDivision**
66-आजमगढ़	21	387	408	42	4304	2068	0	0	Azamgarh
67-मऊ	12	189	201	38	7721	2463	0	0	Mau
68-बलिया	18	336	354	39	1653	990	0	0	Ballia
आजमगढ़ मण्डल	**51**	**912**	963	**119**	**13678**	**5521**	**0**	**0**	**Azamgarh Division**
69-जौनपुर	24	397	421	45	4896	1351	0	0	Jaunpur
70-गाजीपुर	20	360	380	35	4650	1653	0	0	Ghazipur
71-चन्दौली	8	171	179	75	30823	1504	0	0	Chandauli
72-वाराणसी	71	190	261						Varanasi
वाराणसी मण्डल	**123**	**1118**	1241	**155**	**40369**	**4508**	**0**	**0**	**Varanasi Division**
73-संतरविदास नगर	2	101	103	45	7618	3985	0	0	SantravidasNagar
74-मिर्जापुर	18	173	191						Mirzapur
75-सोनभद्र	11	137	148						Sonbhadra
विन्ध्याचल मण्डल	**31**	**411**	442	**45**	**7618**	**3985**	**0**	**0**	**Vindhyachal Division**
1. पश्चिमी सम्भाग	906	4889	5795	961	148743	60807	0	0	Western Region
2. केन्द्रीय सम्भाग	401	2837	3238	391	109132	41610	0	0	Central Region
3. बुन्देलखण्ड सम्भाग	128	1003	1131	108	22655	8845	0	0	Bundelkhand Region
4. पूर्वी सम्भाग	492	7014	7506	829	134070	45974	0	0	Eastern Region
उत्तर प्रदेश	**1927**	**15743**	**17670**	**2289**	**414600**	**157236**	**0**	**0**	**Uttar Pradesh**

† जनपद शामली, संभल, अमरोहा, बागपत, हापुड़, फिरोजाबाद, हाथरस, कासगंज, कन्नौज, औरैया, कानपुरदेहात, ललितपुर, महोबा, चित्रकूट, कौशाम्बी, अम्बेडकरनगर, अमेठी, श्रावस्ती, बलरामपुर, सिद्धार्थनगर, संतकबीरनगर, महराजगंज, कुशीनगर, चन्दौली, संतरविदासनगर, सोनभद्र की सूचनाएं क्रमशः मुजफ्फरनगर, मुरादाबाद, रामपुर मेरठ, गाजियाबाद, आगरा, अलीगढ़, एटा, फर्रूखाबाद, इटावा, कानपुरनगर, झाँसी, हमीरपुर, बांदा, इलाहाबाद, फैजाबाद, सुल्तानपुर, बहराइच, गोण्डा, बस्ती, गोरखपुर, देवरिया, वाराणसी तथा मिर्जापुर में सम्मिलित हैं।

† Information of Shamli, Sambhal, Amroha, Baghpat , Hapur, Firozabad, Hathras, Kasganj, Kannauj, Auraiya, KanpurDehat, Lalitpur, Mahoba, Chitrakoot, Kaushambi, AmbedkarNagar, Amethi, Shrawasti, Balrampur, SiddhartNagar, SantkabirNagar, Maharajgaj, KushiNagar, Chandauli, SantravidasNagar, Sonbhadra, are included in Muzaffarnagar, Moradabad, Rampur, Meerut, Ghaziabad, Agra, Aligarh, Etah, Farukhabad, Etawah, KanpurNagar, Jhansi, Hamirpur, Banda, Allahabad, Faizabad, Sultanpur, Bahraich, Gonda, Basti, Gorakhpur, Deoria, Varanasi, and Mirzapur respectively.

स्रोत- मुख्य महाप्रबन्धक डाकघर एवं दूरसंचार, उ0प्र0 । Source- Chief G.M. & Telecommunication, U.P.

26-पर्यटन एवं नागरिक उड्डयन

Tourism & Civil Aviation

26.1 – उ0प्र0 में जिलेवार प्रमुख पर्यटन स्थल एवं उनको देखने आने वाले पर्यटकों की संख्या

Districtwise Important Tourist Spots & No. of Tourists Visiting Them in Uttar Pradesh

क्रम संख्या	जिला	पर्यटन स्थल	पर्यटकों की संख्या (लाख) N0. of Tourists (Lakh)						Tourist Spot	District
			2011	2016	2017	2018	2019	2020(*)		
1	2	3	4	5	6	7	8	9	3	2
1	आगरा	आगरा	79.65	103.32	102..69	106.28	108.66	21.95	Agra	Agra
2	वाराणसी	वाराणसी	47.12	59.12	62.82	64.44	67.97	9.33	Varanasi	Varanasi
3	अयोध्या	अयोध्या	121.87	155.03	175.73	192.44	201.49	211.68	Ayodhya	Ayodhya
4	प्रयागराज	प्रयागराज	315.63	412.56	418.74	448.15	2852.28	313.75	Prayagraj	Prayagraj
5	गोरखपुर	गोरखपुर	21.96	23.81	24.41	27.92	30.51	14.31	Gorakhpur	Gorakhpur
6	मथुरा	मथुरा	65.98	66.55	72.53	76.88	82.69	12.98	Mathura	Mathura
7	लखनऊ	लखनऊ	41.39	49.23	50.61	99.53	57.86	15.88	Lucknow	Lucknow
8	सीतापुर	नीमसार	0.02	0.02	19.21	101.57	107.04	6.68	Neemsar	Sitapur
9	श्रावस्ती	श्रावस्ती	2.03	2.22	2.58	11.32	12.71	0.12	Sharawasti	Sharawasti
10	कुशीनगर	कुशीनगर	7.78	8.98	9.37	9.77	10.96	3.06	Kushi Nagar	Kushi Nagar
11	बाराबंकी	देवाशरीफ	3.79	5.25	6.08	7.14	7.58	2.43	Deva Sharif	Barabanki
12	झांसी	झांसी	19.83	34.33	48.42	78.38	80.35	11.05	Jhansi	Jhansi
13	चित्रकूट	चित्रकूट	49.95	59.00	66.91	68.01	72.39	10.29	Chitrakoot	Chitrakoot
14	वाराणसी	सारनाथ	11.43	13.66	14.55	15.05	14.68	3.78	Sarnath	Varanasi
15	खीरी	गोला गोकरननाथ	1.85	1.85	1.85	2.49	2.43	0.56	Gola Gokaran Nath	Kheri
16	आगरा	फतेहपुर सीकरी	6.69	6.51	6.78	6.91	7.29	1.40	Fatehpur Sikri	Agra
17	खीरी	दुधवा नेशनल पार्क	0.08	0.21	0.22	0.38	0.39	0.30	Dudhwa National Park	Kehri
18	कौशाम्बी	कौशाम्बी	1.49	2.23	21.71	21.76	21.76	4.96	Kaushambi	Kaushambi
19	संतकबीरनगर	मगहर	2.23	2.95	1.00	1.11	1.28	0.52	Maghar	Sant Kabeer Nager

(*) -माह जनवरी 2020 से सितम्बर 2020 तक

(*) -Month Janvary 2020 to September 2020

नोट- कुम्भ मेला/ स्नान प्रयागराज में वर्ष 2019 में माह जनवरी 2019 से मार्च 2019 तक आये भारतीय पर्यटक/श्रद्वालु -239470000 तथा विदेशी पर्यटक/श्रद्वालु - 1030000 उक्त पर्यटक सौंख्यिकीय में सम्मिलित है।

स्रोतः-पर्यटन महानिदेशालय, उ0 प्र0।

Source- DirectorateGeneral of Tourism, U.P.

26 – पर्यटन एवं नागरिक उड्डयन
Tourism & Civil Aviation

26.2 – उ0प्र0 तथा भारत में आने वाले विदेशी पर्यटकों की संख्या तथा अर्जित विदेशी मुद्रा

No. of Foreigner Tourists Visiting in U.P. & India and Earned Foreign Currency from them

वर्ष/ year	विदेशी पर्यटक (लाख)		अर्जित विदेशी मुद्रा (करोड़ रू0 में)	
	Foreigner Tourists (Lakh)		Earned Foreign Currency (Crore Rs.)	
	उ0प्र0	भारत	उ0प्र0	भारत
	U.P.	India	U.P.	India
1	2	3	4	5
2011	26.39	63.09	16607.20E	83036.00
2012	29.89	65.77	19121.40 E	95607.00
2013	32.06	69.67	21512.60 E	107563.00
2014	29.10	76.79	24073.40 E	120367.00
2015	31.04	80.27	26968.80 E	134844.00
2016	31.57	88.04	30829.20 E	154146.00#2
2017	35.56	100.35	35574.80 E	177874.00#2
2018	37.80	105.57	38976.20 E	194881.00#2
2019	47.45	109.30	42332.20 E	211661.00#2
2020 E	10.00	NA	NA	NA

नोटः- E- अनुमानित

Note:-E-Provisional

NA-अनुपलब्ध

NA- Not Available

#2- अनंतिम रुप से अनुमान(ब्यूरो ऑफ इमीग्रेशन इण्डिया से प्राप्त अंतिम फॉरेन टूरिस्ट एराइवल के आधार पर)

स्रोतः-पर्यटन महानिदेशालय, उ0 प्र0

Source- D. G. of Tourism, U.P.

उत्तर प्रदेश में आने वाले विदेशी पर्यटकों की संख्या

FOREIGNER TOURISTS VISITING IN U.P.

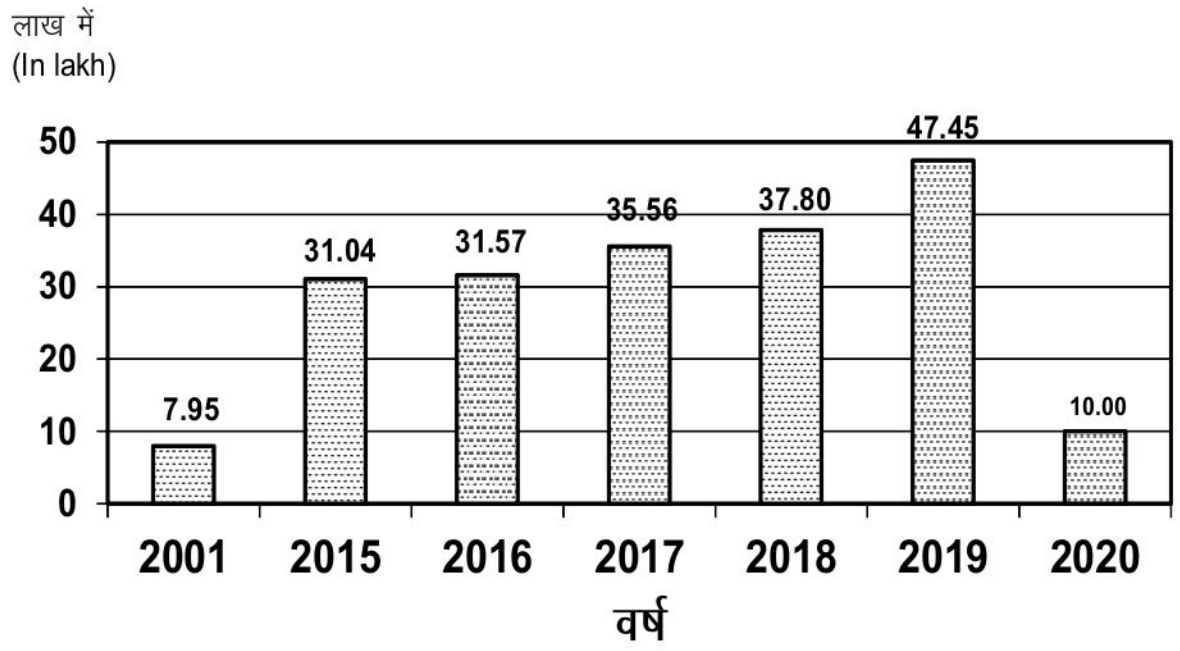

अर्जित विदेशी मुद्रा

EARNED FOREIGN CURRENCY

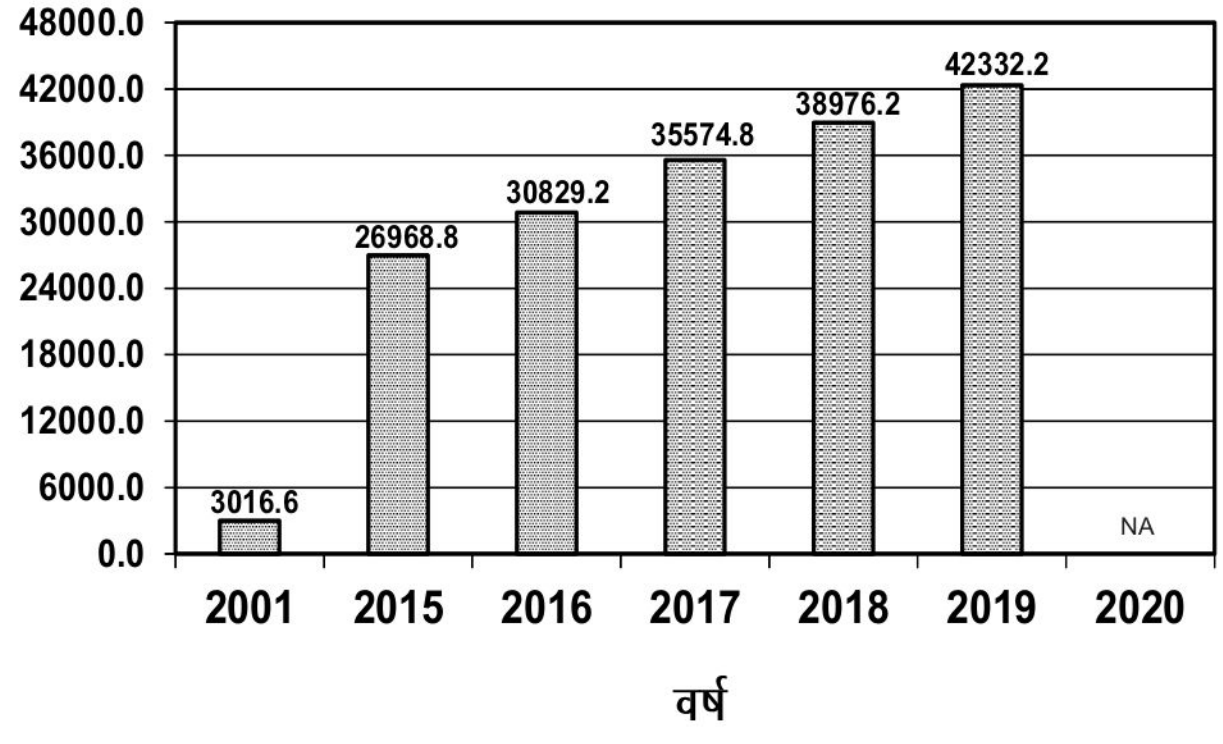

27 – श्रम एवं रोजगार

Labour & Employment

27.1 – उ0प्र0 में वाणिज्यिक प्रतिष्ठानों, दुकानों की संख्या तथा उनमें कार्यरत कर्मचारी

No. of Commercial Establishments, Shops & Workers Employed in them in U.P.

वर्ष/year	नगरों की संख्या No. of Towns	दुकानें Shops		वाणिज्यिक प्रतिष्ठान Comm. Establishments		होटल एवं जलपान गृह Hotel & Restaurants		योग Total	
		संख्या Number	कर्मचारी Employees	संख्या Number	कर्मचारी Employees	संख्या Number	कर्मचारी Employees	संख्या Number	कर्मचारी Employees
1	2	3	4	5	6	7	8	9	10
2011-12	689	490213	585723	201691	935336	75603	169205	767507	1690264
2012-13	915	490638	675216	218691	935976	76102	170874	785431	1782066
2013-14	915	490869	479327	224830	936871	76817	171503	792516	1787701
2014-15	915	356566	1134208	226629	689238	164667	454266	747862	2277712
2015-16	915	353116	1119774	224179	679843	162718	450364	740013	2249987
2016-17	915	353733	1121730	224796	681714	163336	452074	741865	2255518
2017-18	915	353533	1120980	224596	680985	163172	451881	741301	2253846
2018-19	915	318243	288336	306673	1833192	7462	53665	632378	2175193
2019-20	915	350866	315288	337831	2080096	6267	54926	694964	2450310

स्रोतः- श्रमायुक्त, उ0 प्र0, कानपुर। Source-Labour Commissioner ,U.P.,Kanpur

27.2-उ0प्र0 में उद्योगानुसार पंजीकृत कार्यरत कारखानों की संख्या और उनमें कार्यरत प्रतिदिन औसत श्रमिक, 2016-17

Industrywise No. of Registered Working Factories & Average Daily Workers Employed in them in U.P.2016-17

उद्योग वर्ग / Industry group	उद्योग का विवरण	पंजीकृत कारखाने / Registered Factories	प्रतिदिन औसत श्रमिक / Average Daily workers	Industries
1	2	3	4	1
10	खाद्य उत्पाद के विनिर्माण	1957	126997	Manufacturing of food products
11	पेय उत्पाद के विनिर्माण	134	10655	Manufacturing of beverages
12	तम्बाकू उत्पादन का विनिर्माण	204	15374	Manufacture of tobacco products
13	वस्त्र विनिर्माण	885	47141	Manufacture of textiles
14	पहनने के कपड़ों का विनिर्माण	1032	92936	Manufacture of wearing apparel
15	चमड़ा एवं चमड़ा उत्पाद का विनिर्माण	819	71582	Manufacture of leather and related products
16	लकड़ी तथा लकड़ी व कार्क के उत्पादों का विनिर्माण फर्नीचर के अतिरिक्त स्ट्रा प्लेटिंग वस्तुओं का विनिर्माण	269	5445	Manufacture of wood and products of wood and cork, except furniture; manufacture of articles of straw and plaiting materials
17	कागज तथा कागज उत्पाद का विनिर्माण	570	19863	Manufacture of paper and paper products
18	मुद्रण तथा रिकार्डेड मीडिया का पुनर्उत्पादन	406	14000	Printing and reproduction of recorded media
19	कोक एवं पेट्रोलियम शोधन उत्पादों का विनिर्माण	66	9025	Manufacture of coke and refined petroleum products
20	रसायन तथा रसायन उत्पादों का विनिर्माण	664	27860	Manufacture of chemicals and chemical products
21	फार्मासूटिकल्स,औषधिय एवं वनस्पतिक उत्पाद का विनिर्माण	225	9995	Manufacture of pharmaceuticals, medicinal chemical and botanical products
22	रबड़ तथा प्लास्टिक उत्पादों का विनिर्माण	935	34359	Manufacture of rubber and plastics products
23	अन्य अधात्विक एवं खनिज उत्पादो का विनिर्माण	1247	47038	Manufacture of other non-metallic mineral products
24	मूल धातुओं का विनिर्माण	642	25866	Manufacture of basic metals
25	फैब्रिकेटेड धातु उत्पादों का विनिर्माण, मशीनरी तथा उपस्कर के अतिरिक्त	1359	70633	Manufacture of fabricated metal products, except machinery and equipment
26	कम्प्यूटर,इलेक्ट्रानिक्स एवं आप्टिकल उत्पादों का विनिर्माण	208	24889	Manufacture of computer, electronic and optical products
27	विद्युत उपकरणों का विनिर्माण	603	25675	Manufacture of electrical equipment
28	अन्य मशीनरी तथा उपस्कर का विनिर्माण	708	25245	Manufacture of machinery and equipment n.e.c.
29	मोटर वाहन, ट्रेलरों सेमीट्रेलरों का विनिर्माण	264	27409	Manufacture of motor vehicles, trailers and semi-trailers
30	अन्य परिवहन उपस्कर का विनिर्माण	167	9747	Manufacture of other transport equipments

Labour & Employment

27.2-उ0प्र0 में उद्योगानुसार पंजीकृत कार्यरत कारखानों की संख्या और उनमें कार्यरत प्रतिदिन औसत श्रमिक, 2016-17

Industrywise No. of Registered Working Factories & Average Daily Workers Employed in them in U.P.2016-17

उद्योग वर्ग / Industry group	उद्योग का विवरण	पंजीकृत कारखाने / Registered Factories	प्रतिदिन औसत श्रमिक / Average Daily workers	Industries
1	2	3	4	1
31	फर्नीचर का विनिर्माण	111	4665	Manufacturing of furniture
32	अन्य विनिर्माण	328	18594	Other manufacturing
33	मशीनरी तथा उपस्कर का स्थापन एवं मरम्मत	51	1948	Repair and installation of machinery and equipment
35	बिजली, गैस, एवं वातानुकूलिंग की आपूर्ति	59	5511	Electricity, gas, steam and air conditioning supply
36	पानी का संग्रहण, शुद्धीकरण तथा आपूर्ति	0	0	Water collection, treatment and supply
38	वेस्ट कलेक्शन,ट्रीटमेन्ट एवं डिस्पोजल क्रियाएं	6	212	Waste collection, treatment and disposal activities; materials
42	सिविल इंजीनियरिंग	0	0	Civil engineering
43	विशिष्ट निर्माण क्रियाएं	0	0	Specialized construction activities
45	मोटर वाहनों व मोटर साइकिलों का थोक एवं फुटकर व्यापार एवं मरम्मत	573	18986	Wholesale and retail trade and repair of motor vehicles and motorcycles
46	थोक व्यापार, मोटर वाहनों व मोटर साइकिलों के अतिरिक्त	0	0	Wholesale trade, except of motor vehicles and motorcycles
47	फुटकर व्यापार,मोटर वाहनों व मोटर साइकिलों के अतिरिक्त	0	0	Retail trade, except of motor vehicles and motorcycles
52	भण्डारण एवं सहयोगी क्रियाकलाप हेतु यातायात	814	10244	Warehousing and support activities for transportation
55	आवास	0	0	Accommodation
58	प्रकाशन	8	229	Publishing activities
72	वैज्ञानिक शोध एवं विकास	0	0	Scientific research & Development
74	अन्य व्यवसायिक, वैज्ञानिक एवं तकनीकी क्रियाएं	3	16	Other professional, scientific and technical activities
81	भवन एवं भूमि सम्बन्धी क्रियाओं की सेवायें	0	0	Services to buildings and landscape activities
82	कार्यालय प्राशासनिक,कार्यालय सहयोगी एवं अन्य व्यवसाय सहयोगी क्रियाएं	14	264	Office administrative, office support and other business support activities
93	खेल प्रक्रिया एवं एम्यूजमेन्ट व रिक्रेशन प्रक्रियायें	0	0	Sport, amusement & recreation activities
95	कम्प्यूटर व वैयक्तिक एवं घरेलू सामानों की मरम्मत	12	654	Repairing of computers and personal and household goods
96	अन्य वैयक्तिक सेवा सम्बन्धी क्रियाएं	14	378	Other personal service activities
	योग	**15357**	**803435**	**Total**

स्रोतः वार्षिक उद्योग सर्वेक्षण उ.प्र.।

27 - श्रम एवं रोजगार

Labour & Employment

27.3 - उ0प्र0 में पूर्णकालिक कुल अनुसूचित जाति एवं जनजाति के राज्य कर्मचारी - 2004

Whole Time Total Scheduled Caste & Scheduled Tribes State Govt. Employees in U.P.2004

(31मार्च की स्थिति) (As on 31st march)

सेवा वर्ग	कुल पूर्णकालिक कर्मचारी		अनु0जाति एवं अनु0 जनजाति के कर्मचारी		कुल कर्मचारियों से अनु0जाति एवं जनजाति के कर्मचारियों का प्रतिशत	Service Group
	whole time total employees		S.C / S.T total employees			
	संख्या	प्रतिशत	संख्या	प्रतिशत		
	Number	Percentage	Number	Percentage	Percentage to S.C. & S.T. Employees to Total Employees	
1	2	3	4	5	6	1
1. प्रथम श्रेणी	10755	1.36	1309	0.69	12.17	Class - I
2. द्वितीय श्रेणी	29453	3.73	4427	2.35	15.03	Class - II
3. तृतीय श्रेणी	500971	63.42	89017	47.05	17.77	Class - III
4. चतुर्थ श्रेणी	248785	31.49	94426	49.91	37.95	Class - IV
समस्त	**789964**	**100.00**	**189179**	**100.00**	**23.95**	**All Classes**

स्रोतः वार्षिक उद्योग सर्वेक्षण उ.प्र.।

27 – श्रम एवं रोजगार
Labour and Employment

27.4 - उ0प्र0 में रोजगार कार्यालयों द्वारा जिलेवार पंजीकरण एवं रोजगार से लगाने का कार्य

Districtwise Applicants Registered - Placed in Employment through Employment Exchange in ,U.P.

वर्ष/जिला/मण्डल/क्षेत्र	पंजीयन Applicants Registered	काम पर लगाये गये Applicants Placed in Employment	वर्ष के अन्त में जीवित पंजिका पर अभ्यर्थी Applicant on the Live Registered at the end of year	अधिसूचित रिक्त स्थान Vacancies Notified	Year/District/ Division/Region
1	2	3	4	5	1
2012	5454789	8691R	6922611	2736	2012
2013	753596	25481R	7428346	2485R	2013
2014	455689	38870R	7371876 R	2151R	2014
2015	757637	43025R	3402974	1631R	2015
2016	619704	68521R	3178009	963R	2016
2017	326280	47930R	2647227	931R	2017
2018	422430	113910R	2111754	237R	2018
2019	985459	95961	3304750	116	2019
1–सहारनपुर	10561	3598	49255	0	Saharanpur
2–मुजफ्फरनगर	5469	604	31463	7	MuzaffarNagar
3–शामली	1815	812	10965	0	Shamli
सहारनपुर मण्डल	**17845**	**5014**	**91683**	**7**	**Saharanpur Division**
4–बिजनौर	10699	1278	39516	16	Bijnor
5–मुरादाबाद	10762	1092	35590	4	Moradabad
6–संभल	3419	268	13395	0	Sambhal
7–रामपुर	7152	791	24075	0	Rampur
8–अमरोहा	4505	514	16273	1	Amroha
मुरादाबाद मण्डल	**36537**	**3943**	**128849**	**21**	**Moradabad Division**
9–मेरठ	7570	2335	42249	0	Meerut
10–बागपत	1343	540	10940	0	Bagapat
11–गाजियाबाद	3512	1709	23273	0	Ghaziabad
12–हापुड़	3696	529	11629	6	Hapur
13–गौतमबुद्ध नगर	1287	206	9696	0	GautambuddhNagar
14–बुलन्दशहर	6173	1441	30584	10	Bulandshahr
मेरठ मण्डल	**23581**	**6760**	**128371**	**16**	**Meerut Division**
15–मथुरा	4766	250	19362	2	Mathura
16–आगरा	9019	2510	51482	49	Agra
17–फिरोजाबाद	8891	758	36508	0	Firozabad
18–मैनपुरी	11900	800	34789	0	Mainpuri
आगरा मण्डल	**34576**	**4318**	**142141**	**51**	**Agra Div.**
19–अलीगढ़	5813	2708	28448	0	Aligarh
20–हाथरस	2844	562	12293	0	Hathras
21–एटा	5627	679	25111	0	Etah
22–कासगंज	4423	602	12932	1	Kasganj
अलीगढ़ मण्डल	**18707**	**4551**	**78784**	**1**	**Aligarh Div.**
23–बदायूँ	14835	911	36479	0	Badaun
24–बरेली	17901	1888	69872	0	Bareilly
25–पीलीभीत	22833	655	41634	0	Pilibhit
26–शाहजहाँपुर	14140	1180	41207	0	Shahjahanpur
बरेली मण्डल	**69709**	**4634**	**189192**	**0**	**Bareilly Division**

अनुबद्ध.....

Contd…

27 – श्रम एवं रोजगार
Labour and Employment

27.4 - उ0प्र0 में रोजगार कार्यालयों द्वारा जिलेवार पंजीकरण एवं रोजगार से लगाने का कार्य

Districtwise Applicants Registered - Placed in Employment through Employment Exchange in ,U.P.

वर्ष/जिला/मण्डल/क्षेत्र	पंजीयन Applicants Registered	काम पर लगाये गये Applicants Placed in Employment	वर्ष के अन्त में जीवित पंजिका पर अभ्यर्थी Applicant on the Live Registered at the end of year	अधिसूचित रिक्त स्थान Vacancies Notified	Year/District/ Division/Region
1	2	3	4	5	1
27–खीरी	56481	2730	108476	1	kheri
28–सीतापुर	18911	1366	49027	0	Sitapur
29–हरदोई	11148	957	33109	0	Hardoi
30–उन्नाव	6230	1448	32706	0	Unnao
31–लखनऊ	12632	2411	88320	13	Lucknow
32–रायबरेली	14506	1758	46026	0	Raebareli
लखनऊ मण्डल	**119908**	**10670**	**357664**	**14**	**Lucknow Division**
33–फर्रूखाबाद	8696	1523	32126	0	Farrukhabad
34–कन्नौज	12965	974	39750	0	Kannauj
35–इटावा	14035	1317	48696	0	Etawah
36–औरैया	11030	314	28968	0	Auraiya
37–कानपुर देहात	6184	1374	22889	0	Kanpur Dehat
38–कानपुर नगर	24310	3324	134496	0	Kanpur Nagar
कानपुर मण्डल	**77220**	**8826**	**306925**	**0**	**Kanpur Division**
39–जालौन	9132	1996	31958	0	Jalaun
40–झाँसी	12929	2542	50100	0	Jhansi
41–ललितपुर	13768	819	30877	0	Lalitpur
झाँसी मण्डल	**35829**	**5357**	**112935**	**0**	**Jhansi Division**
42–हमीरपुर	10257	426	28620	0	Hamirpur
43–महोबा	5946	190	18189	0	Mahoba
44–बाँदा	11954	605	36552	0	Banda
45–चित्रकूट	5078	75	15530	0	Chitrakoot
चित्रकूट धाम मण्डल	**33235**	**1296**	**98891**	**0**	**Chitrakoot Dham Div.**
46–फतेहपुर	6420	688	32935	0	Fatehpur
47–प्रतापगढ़	77259	1070	110798	0	Pratapgarh
48–कौशाम्बी	4432	349	14980	0	Kaushambi
49–प्रयागराज	88862	1565	169798	0	Prayagraj
प्रयागराज मण्डल	**176973**	**3672**	**328511**	**0**	**Prayagraj Division**

अनुबद्ध.....

Contd…

27 – श्रम एवं रोजगार
Labour and Employment

27.4 - उ0प्र0 में रोजगार कार्यालयों द्वारा जिलेवार पंजीकरण एवं रोजगार से लगाने का कार्य

Districtwise Applicants Registered - Placed in Employment through Employment Exchange in ,U.P.

वर्ष/जिला/मण्डल/क्षेत्र	पंजीयन Applicants Registered	काम पर लगाये गये Applicants Placed in Employment	वर्ष के अन्त में जीवित पंजिका पर अभ्यर्थी Applicant on the Live Registered at the end of year	अधिसूचित रिक्त स्थान Vacancies Notified	Year/District/ Division/Region
1	2	3	4	5	1
50–बाराबंकी	4147	1331	20989	0	Barabanki
51–अयोध्या	7717	1560	54607	0	Ayodhya
52–अम्बेडकरनगर	23954	831	102684	0	AmbedkarNagar
53–सुल्तानपुर	28107	938	59808	0	Sultanpur
54–अमेठी	8525	499	21358	0	Amethi
अयोध्या मण्डल	**72450**	**5159**	**259446**	**0**	**Ayodhya Division**
55–बहराइच	5041	843	25470	0	Bahraich
56–श्रावस्ती	1748	372	6619	0	Shrawasti
57–बलरामपुर	6769	380	13338	0	Balrampur
58–गोण्डा	18418	1182	45312	0	Gonda
देवीपाटन मण्डल	**31976**	**2777**	**90739**	**0**	**Devipatan Division**
59–सिद्धार्थनगर	2285	754	13615	0	SiddharthNagar
60–बस्ती	10931	1438	43079	0	Basti
61–संतकबीरनगर	2812	402	17931	0	SantkabirNagar
बस्ती मण्डल	**16028**	**2594**	**74625**	**0**	**Basti Division**
62–महराजगंज	22200	509	51098	0	Maharajganj
63–गोरखपुर	11228	5088	73964	0	Gorakhpur
64–कुशीनगर	6301	461	30322	0	KushiNagar
65–देवरिया	4804	1138	33824	0	Deoria
गोरखपुर मण्डल	**44533**	**7196**	**189208**	**0**	**GorakhpurDivision**
66–आजमगढ़	12623	1064	77062	0	Azamgarh
67–मऊ	8329	731	68115	0	Mau
68–बलिया	10446	1133	87538	0	Ballia
आजमगढ़ मण्डल	**31398**	**2928**	**232715**	**0**	**Azamgarh Division**
69–जौनपुर	68844	880	146051	4	Jaunpur
70–गाजीपुर	14477	1465	94533	0	Ghazipur
71–चन्दौली	10475	2011	39688	0	Chandauli
72–वाराणसी	13659	7709	80630	0	Varanasi
वाराणसी मण्डल	**107455**	**12065**	**360902**	**4**	**Varanasi Division**
73–संतरविदास नगर	19393	1038	48842	0	SantravidasNagar
74–मिर्जापुर	13919	2184	53813	2	Mirzapur
75–सोनभद्र	4187	979	30514	0	Sonbhadra
विन्ध्याचल मण्डल	**37499**	**4201**	**133169**	**2**	**Vindhyachal Division**
1. पश्चिमी सम्भाग	247681	33348	908560	96	Western Region
2. केन्द्रीय सम्भाग	160969	17387	568973	14	Central Region
3. बुन्देलखण्ड सम्भाग	69064	6653	211826	0	Bundelkhand Region
4. पूर्वी सम्भाग	507745	38573	1615391	6	Eastern Region
उत्तर प्रदेश	**985459**	**95961**	**3304750**	**116**	**Uttar Pradesh**

नोट– Rसंशोधित **Note-R Revised**

स्रोत– प्रशिक्षण एवं सेवायोजन निदेशालय, उत्तर प्रदेश **Source- Directorate of Training and Employment, U. P.**

।

27 – श्रम एवं रोजगार

Labour & Employment

27.5 – उ0प्र0 में रोजगार कार्यालयों की चालू पंजियों में कार्य प्रार्थियों का व्यवसायानुसार विभाजन

Occupational Distribution of Applicants on the Live Register of Employment Exchange

मद	2011	2013	2014	2015	2016	2017	2018	2019	Item
1	2	3	4	5	6	7	8	9	1
1.विधायक वरिष्ठ अधिकारी तथा प्रबन्धक	19074	18739	15557	4620	4876	3550	4051	5264	ProfessionalTechnical and related worker
2. व्यवसायिक	173376	271484	252431	151622	151047	128808	93801	114606	Administration executive & Managerial workers
3.सह व्यवसायिक	32940	61855	48321	38960	38600	38280	40677	61225	Clerical & related workers
4.लिपिक	8912	15049	16052	10489	12453	11078	11045	26974	Sales workers
5. सेवा कामगार तथा दुकानदार एवं बाजार विक्रय कामगार	4889	4742	5925	3931	3217	2347	4699	5607	services workers
6. कुशल कृषीय एवं मत्स्य-उधोग के कामगार	482	4141	2495	1395	1166	772	5082	1628	Farmers, Fishermen, Hunters and related workers
7.शिल्प तथा सम्बन्धित व्यवसाय कामगार	58371	80431	85423	66765	71026	74678	59966	79461	Mines Quarryman & related workers
8.प्लांट ,मशीन आपरेटर तथा एसेम्बलर	17281	28957	24116	18660	16787	15131	10394	13208	Mines Quarryman
9. प्रारिम्भक व्यवसाय	22715	34038	29339	19507	17719	17024	14339	10591	Craftsmen, Products process workers & Labour not else-where classified
10.वे कार्य प्रार्थी जिनका किसी व्यवसाय में वर्गीकरण नहीं है	1707557	6908910	6892217	3087025	2861118	2355559	1867700	2986186	Wrokers not elsewhere classified by occupation
योग	2045597	7428346	7371876	3402974	3178009	2647227	2111754	3304750	Total

स्रोत- प्रशिक्षण एवं सेवायोजन निदेशालय, उत्तर प्रदेश ।

Source- Directorate of Training and Employment, U. P.

27 - श्रम एवं रोजगार

Labour & Employment

27.6 - उ0प्र0 के सार्वजनिक क्षेत्र में रोजगार

Districtwise Employment in Public Sector in U.P

(31 मार्च की स्थिति)(संख्या) (No.)(As on 31st March)

वर्ष/जिला/मण्डल/क्षेत्र	केन्द्रीय सरकार Central Govt.	राज्य सरकार State Govt.	अर्द्ध सरकार Quasi Govt.	स्थानीय निकाय Local Body	योग Total	Year/District/Division/Region
1	2	3	4	5	6	1
2011	319315	691730	506008	109803	1626856	2011
2012	319906	694748	503706	108889	1627249	2012
2013	320507	695635	500639	108423	1625204	2013
2014	321929	697113	558997	107038	1685077	2014
2015	318644	701319	494858	109958	1624779	2015
2016	307875	701507	493400	108687	1611469	2016
2017	307718	705319	495692	107731	1616460	2017
2018	302877	699952	489324	107369	1599522	2018
2019	302524	701418	490798	107135	1601875	2019
1-सहारनपुर	793	12984	4984	1772	20533	Saharanpur
2-मुजफ्फरनगर	872	14638	3194	1735	20439	MuzaffarNagar
3-शामली	5	410	1565	583	2563	Shamli
सहारनपुर मण्डल	**1670**	**28032**	**9743**	**4090**	**43535**	**Saharanpur Division**
4-बिजनौर	780	11871	12444	1784	26879	Bijnor
5-मुरादाबाद	22165	16644	5741	1589	46139	Moradabad
6-संभल	98	479	748	788	2113	Sambhal
7-रामपुर	686	6560	5622	451	13319	Rampur
8-अमरोहा	34	4073	752	772	5631	Amroha
मुरादाबाद मण्डल	**23763**	**39627**	**25307**	**5384**	**94081**	**Moradabad Division**
9-मेरठ	4875	22013	11355	4194	42437	Meerut
10-बागपत	0	610	795	354	1759	Bagapat
11-गाजियाबाद	2952	12107	8481	4058	27598	Ghaziabad
12-हापुड़	484	699	1021	963	3167	Hapur
13-गौतमबुद्ध नगर	117	713	5381	1534	7745	GautambuddhNagar
14-बुलन्दशहर	1264	8644	9582	2427	21917	Bulandshahr
मेरठ मण्डल	**9692**	**44786**	**36615**	**13530**	**104623**	**Meerut Division**
15-मथुरा	1769	8122	11479	2014	23384	Mathura
16-आगरा	8252	16649	11278	4407	40586	Agra
17-फिरोजाबाद	753	6790	1287	1876	10706	Firozabad
18-मैनपुरी	339	5650	5141	643	11773	Mainpuri
आगरा मण्डल	**11113**	**37211**	**29185**	**8940**	**86449**	**Agra Div.**
19-अलीगढ़	2701	12810	12071	2040	29622	Aligarh
20-हाथरस	0	2923	778	681	4382	Hathras
21-एटा	722	6605	9338	643	17308	Etah
22-कासगंज	0	889	428	825	2142	Kasganj
अलीगढ़ मण्डल	**3423**	**23227**	**22615**	**4189**	**53454**	**Aligarh Div.**
23-बदायूँ	726	8198	6777	1567	17268	Badaun
24-बरेली	12633	15456	18986	5073	52148	Bareilly
25-पीलीभीत	55	13175	2159	899	16288	Pilibhit
26-शाहजहाँपुर	4020	8943	8629	1254	22846	Shahjahanpur
बरेली मण्डल	**17434**	**45772**	**36551**	**8793**	**108550**	**Bareilly Division**

अनुबद्ध.....

Contd...

27 - श्रम एवं रोजगार

Labour & Employment

27.6 - उ0प्र0 के सार्वजनिक क्षेत्र में रोजगार

Districtwise Employment in Public Sector in U.P

(31 मार्च की स्थिति)(संख्या) (No.)(As on 31st March)

वर्ष/जिला/मण्डल/क्षेत्र	केन्द्रीय सरकार Central Govt.	राज्य सरकार State Govt.	अर्द्ध सरकार Quasi Govt.	स्थानीय निकाय Local Body	योग Total	Year/District/Division/Region
1	2	3	4	5	6	1
27-खीरी	934	8601	7000	716	17251	kheri
28-सीतापुर	1134	16078	8498	1406	27116	Sitapur
29-हरदोई	10	10581	6976	1065	18632	Hardoi
30-उन्नाव	518	7738	6354	685	15295	Unnao
31-लखनऊ	74189	46667	49429	7278	177563	Lucknow
32-रायबरेली	2413	11228	10323	1012	24976	Raebareli
लखनऊ मण्डल	**79198**	**100893**	**88580**	**12162**	**280833**	**Lucknow Division**
33-फर्रूखाबाद	658	5358	3830	1100	10946	Farrukhabad
34-कन्नौज	0	7937	506	718	9161	Kannauj
35-इटावा	781	14750	7217	926	23674	Etawah
36-औरैया	62	2374	1626	495	4557	Auraiya
37-कानपुर देहात	31	4355	303	173	4862	Kanpur Dehat
38-कानपुर नगर	29405	25978	27111	10720	93214	Kanpur Nagar
कानपुर मण्डल	**30937**	**60752**	**40593**	**14132**	**146414**	**Kanpur Division**
39-जालौन	4	6894	4438	989	12325	Jalaun
40-झाँसी	26737	15635	4939	1282	48593	Jhansi
41-ललितपुर	329	4971	5068	377	10745	Lalitpur
झाँसी मण्डल	**27070**	**27500**	**14445**	**2648**	**71663**	**Jhansi Division**
42-हमीरपुर	76	5188	3098	343	8705	Hamirpur
43-महोबा	48	5209	670	245	6172	Mahoba
44-बाँदा	499	8729	1193	552	10973	Banda
45-चित्रकूट	0	1551	243	297	2091	Chitrakoot
चित्रकूट धाम मण्डल	**623**	**20677**	**5204**	**1437**	**27941**	**Chitrakoot Dham Div.**
46-फतेहपुर	555	8861	7917	574	17907	Fatehpur
47-प्रतापगढ़	807	9784	1633	435	12659	Pratapgarh
48-कौशाम्बी	0	1261	191	109	1561	Kaushambi
49-प्रयागराज	34907	35127	12937	11238	94209	Prayagraj
प्रयागराज मण्डल	**36269**	**55033**	**22678**	**12356**	**126336**	**Prayagraj Division**
50-बाराबंकी	1175	8410	8558	794	18937	Barabanki
51-अयोध्या	1075	10999	12332	2450	26856	Ayodhya
52-अम्बेडकरनगर	0	4485	1756	302	6543	AmbedkarNagar
53-सुल्तानपुर	230	10030	7651	427	18338	Sultanpur
54-अमेठी	1514	2731	2248	141	6634	Amethi
अयोध्या मण्डल	**3994**	**36655**	**32545**	**4114**	**77308**	**Ayodhya Division**

अनुबद्ध..... **Contd...**

27 - श्रम एवं रोजगार

Labour & Employment

27.6 - उ0प्र0 के सार्वजनिक क्षेत्र में रोजगार

Districtwise Employment in Public Sector in U.P

(31 मार्च की स्थिति)(संख्या) (No.)(As on 31st March)

वर्ष/जिला/मण्डल/क्षेत्र	केन्द्रीय सरकार Central Govt.	राज्य सरकार State Govt.	अर्द्ध सरकार Quasi Govt.	स्थानीय निकाय Local Body	योग Total	Year/District/Division/Region
1	2	3	4	5	6	1
55-बहराइच	843	8166	6018	631	15658	Bahraich
56-श्रावस्ती	0	231	60	35	326	Shrawasti
57-बलरामपुर	31	2107	596	312	3046	Balrampur
58-गोण्डा	1359	9778	12189	568	23894	Gonda
देवीपाटन मण्डल	**2233**	**20282**	**18863**	**1546**	**42924**	**Devipatan Division**
59-सिद्धार्थनगर	35	7434	890	213	8572	SiddharthNagar
60-बस्ती	1623	7218	5636	236	14713	Basti
61-संतकबीरनगर	0	1769	1397	155	3321	SantkabirNagar
बस्ती मण्डल	**1658**	**16421**	**7923**	**604**	**26606**	**Basti Division**
62-महराजगंज	3	7663	1338	530	9534	Maharajganj
63-गोरखपुर	21477	19681	15832	1741	58731	Gorakhpur
64-कुशीनगर	53	6267	676	424	7420	KushiNagar
65-देवरिया	1470	13635	1410	580	17095	Deoria
गोरखपुर मण्डल	**23003**	**47246**	**19256**	**3275**	**92780**	**GorakhpurDivision**
66-आजमगढ़	250	15188	11561	561	27560	Azamgarh
67-मऊ	682	6526	7699	520	15427	Mau
68-बलिया	1071	15158	2459	609	19297	Ballia
आजमगढ़ मण्डल	**2003**	**36872**	**21719**	**1690**	**62284**	**Azamgarh Division**
69-जौनपुर	1083	10313	11907	1051	24354	Jaunpur
70-गाजीपुर	1483	13355	9140	685	24663	Ghazipur
71-चन्दौली	1159	1522	625	794	4100	Chandauli
72-वाराणसी	23036	12673	14167	4228	54104	Varanasi
वाराणसी मण्डल	**26761**	**37863**	**35839**	**6758**	**107221**	**Varanasi Division**
73-संतरविदास नगर	0	2934	635	312	3881	SantravidasNagar
74-मिर्जापुर	1054	13098	5120	960	20232	Mirzapur
75-सोनभद्र	626	6537	17382	215	24760	Sonbhadra
विन्ध्याचल मण्डल	**1680**	**22569**	**23137**	**1487**	**48873**	**Vindhyachal Division**
1. पश्चिमी सम्भाग	68596	249074	173195	48165	539030	Western Region
2. केन्द्रीय सम्भाग	110364	148497	132469	24423	415753	Central Region
3. बुन्देलखण्ड सम्भाग	27693	48177	19649	4085	99604	Bundelkhand Region
4. पूर्वी सम्भाग	95871	255670	165485	30462	547488	Eastern Region
उत्तर प्रदेश	**302524**	**701418**	**490798**	**107135**	**1601875**	**Uttar Pradesh**

स्रोत-- प्रशिक्षण एवं सेवायोजन निदेशालय, उत्तर प्रदेश । Source- Directorate of Training & Emp., U.P.

27 – श्रम एवं रोजगार
Labour & Employment

27.7 – भारत वर्ष में सार्वजनिक एवं निजी क्षेत्र में राज्यवार अनुमानित रोजगार

Statewise Estimated Employment in Public & Private Sectors in India

(हजार में) (in 000)

वर्ष/राज्य	सार्वजनिक क्षेत्र Public Sector					निजी क्षेत्र Private Sector		महायोग Grand Total	Year/States
	केन्द्रीय सरकार Central Govt.	राज्य सरकार State Govt.	केन्द्रीय अर्द्ध सरकारी Semi Central Govt.	राज्य अर्द्ध सरकारी Semi State Govt.	स्थानीय निकाय Local Body	बृहत् Large	लघु Small		
1	2	3	4	5	6	7	8	9	1
2001-02	3195	7384	3196	2824	2176	7509	924	27206	2001-02
2002-03	3133	7367	3177	2724	2179	7472	949	27000	2002-03
2003-04	3027	7222	3303	2519	2126	7234	1012	26443	2003-04
2004-05	2939	7202	3285	2464	2118	7489	963	26458	2004-05
2005-06	2860	7300	3469	2440	2118	8805		26992	2005-06
2006-07	2800	7209	3447	2414	2132	9274		27278	2006-07
2007-08	2739	7171	3389	2407	1968	9875		27548	2007-08
2008-09	2660	7238	3402	2422	2073	9251	1056	28172	2008-09
2009-10	2552	7353	3458	2410	2089	10846		28708	2009-10
2010-11	2552	7353	3458	2410	2089	10846		28708	2010-11
2011-12	2552	7353	3458	2410	2089	10846		28708	2011-12
2012-13	2520	7184	3449	2349	2107	10846		28455	2012-13
1.आन्ध्र प्रदेश	185	396	176	281	238	736		2012	1- Andhra Pradesh
2.आसाम	67	316	93	52	10	583		1121	2- Asam
3.बिहार	95	200	47	37	16	26		421	3- Bihar
4.गुजरात	75	170	115	119	318	1196		1993	4- Gujarat
5.हरियाणा	19	245	37	59	14	289		663	5- Haryana
6.हिमांचल प्रदेश	12	190	18	43	4	12		279	6- Himanchal Pradesh
7.जम्मू कश्मीर	28	148	8	9	6	1		201	7- J. & K.
8.कर्नाटक	96	574	163	160	69	1223		2285	8- karnatak
9.केरल	60	268	87	136	25	498		1074	9- Kerala
10.मध्य प्रदेश	129	464	138	62	53	148		995	10- M.P.
11.नागालैण्ड	5	63	3	1	0	2		78	11- Nagaland
12.मणिपुर	4	61	5	3	4	1		77	12- Manipur
13.मेघालय	5	40	6	3	1	1		45	13- Meghalaya
14.ओडिशा	59	357	90	69	16	119		727	14- Odisha
15.महाराष्ट्र	326	530	404	223	647	2177		4307	15- Maharashtra
16.पंजाब	62	254	59	84	28	338		826	16- Punjab
17.राजस्थान	112	600	70	92	71	312		1269	17- Rajasthan

अनुबद्ध..... Contd--

27 – श्रम एवं रोजगार

Labour & Employment

27.7 – भारत वर्ष में सार्वजनिक एवं निजी क्षेत्र में राज्यवार अनुमानित रोजगार

Statewise Estimated Employment in Public & Private Sectors in India

(हजार में) (in 000)

वर्ष/राज्य	सार्वजनिक क्षेत्र Public Sector					निजी क्षेत्र Private Sector		महायोग	Year/States
	केन्द्रीय सरकार Central Govt.	राज्य सरकार State Govt.	केन्द्रीय अर्द्ध Semi Central Govt.	राज्य अर्द्ध Semi State Govt.	स्थानीय निकाय Local Body	बृहत् Large	लघु Small	Grand Total	
1	2	3	4	5	6	7	8	9	1
18.सिक्किम	..	..	..	..	..	..	..	..	18-Sikkim
19.तमिलनाडु	214	548	179	319	174	885		2319	19- Tamilnaidu
20.त्रिपुरा	7	116	6	7	9	*		141	20- Tripura
21.उत्तर प्रदेश	303	701	**	491	107	**		1602	21- Uttar Pradesh
22.पश्चिम बंगाल	273	280	350	103	153	783		1927	22- West Bengal
23.चण्डीगढ़	11	23	18	2	5	6		99	23- Chandigarn
24.दिल्ली	203	131	144	36	83	59		861	24- Delhi
25.गोवा	6	55	14	6	2	4		87	25-Goa
26.दमन द्वीप	0	1	0	0	*	5		15	26- Goa, Daman Diu
27.मिजोरम	0	8	0	0	4	0		41	27- Mizorum
28.अण्डमान निकोबार	5	26	2	1	2	0		37	28- Andman Nicobar
29.पांडिचेरी	4	15	1	8	2	0		69	29- Pndichery
30.उत्तराखण्ड	22	107	33	41	12	78		288	30- Uttrakhand
31.झारखण्ड	89	184	936	40	19	337		1605	31-Jharkhand
32.छत्तीसगढ़	27	122	77	18	13	36		329	32-Chhatisgarh
कुल	**2520**	**7184**	**3449**	**2349**	**2107**	**10846**		**28708**	**Total**

उ0प्र0 की रोजगार सूचना वर्ष 2019-20 की है, तथा अन्य राज्यो की सूचना वर्ष 2012-13 से संबंधित है।

स्रोत- रोजगार एवं प्रशिक्षण महानिदेशालय, श्रम मंत्रालय, भारत सरकार, नई दिल्ली ।

Source- Director General of Employment & Training Ministry, Gov. of India, New Delhi.

27- श्रम एवं रोजगार

Labour & Employment

27.8-उ.प्र. में प्रमुख उद्योगानुसार प्रति श्रामिक वार्षिक कमाई 2016-17

Average Annual Earnings Per Workers by Major Industry Group 2016-17

(हजार रु0 में) (In 000 Rs.)

	उद्योग		Industries
1	2	3	4
10	खाद्य उत्पाद के विनिर्माण	232	Manufacture of food products
11	पेय उत्पाद के विनिर्माण	324	Manufacture of beverages
12	तम्बाकू उत्पादन का विनिर्माण	192	Manufacture of tobacco products
13	वस्त्र विनिर्माण	179	Manufacture of textiles
14	पहनने के कपड़ों का विनिर्माण	200	Manufacture of wearing apparel
15	चमड़ा एवं चमड़ा उत्पाद का विनिर्माण	171	Manufacture of leather and related products
16	लकड़ी तथा लकड़ी व कार्क के उत्पादों का विनिर्माण फर्नीचर के अतिरिक्त स्ट्रा प्लेटिंग वस्तुओं का विनिर्माण	176	Manufacture of wood and products of wood and cork, except furniture; manufacture of articles of straw and plaiting materials
17	कागज तथा कागज उत्पाद का विनिर्माण	213	Manufacture of paper and paper products
18	मुद्रण तथा रिकार्डेड मीडिया का पुनर्उत्पादन	262	Printing and reproduction of recorded media
19	कोक एवं पेट्रोलियम शोधन उत्पादों का विनिर्माण	818	Manufacture of coke and refined petroleum products
20	रसायन तथा रसायन उत्पादों का विनिर्माण	429	Manufacture of chemicals and chemical products
21	फार्मासूटिकल्स,औषधिय एवं वनस्पतिक उत्पाद का विनिर्माण	346	Manufacture of pharmaceuticals, medicinal chemical and botanical products
22	रबड़ तथा प्लास्टिक उत्पादों का विनिर्माण	282	Manufacture of rubber and plastics products
23	अन्य अधात्विक एवं खनिज उत्पादो का विनिर्माण	155	Manufacture of other non-metallic mineral products
24	मूल धातुओं का विनिर्माण	335	Manufacture of basic metals
25	फैब्रिकेटेड धातु उत्पादों का विनिर्माण, मशीनरी तथा उपस्कर के अतिरिक्त	190	Manufacture of fabricated metal products, except machinery and equipment
26	कम्प्यूटर,इलेक्ट्रानिक्स एवं आप्टिकल उत्पादों का विनिर्माण	709	Manufacture of computer, electronic and optical products
27	विद्युत उपकरणों का विनिर्माण	318	Manufacture of electrical equipment
28	अन्य मशीनरी तथा उपस्कर का विनिर्माण	381	Manufacture of machinery and equipment n.e.c.
29	मोटर वाहन, ट्रेलरों सेमीट्रेलरों का विनिर्माण	1492	Manufacture of motor vehicles, trailers and semi-trailers
30	अन्य परिवहन उपस्कर का विनिर्माण	373	Manufacture of other transport equipment
31	फर्नीचर का विनिर्माण	267	Manufacture of furniture

27- श्रम एवं रोजगार

Labour & Employment

27.8-उ.प्र. में प्रमुख उद्योगानुसार प्रति श्रामिक वार्षिक कमाई 2016-17

Average Annual Earnings Per Workers by Major Industry Group 2016-17

(हजार रु0 में) **(In 000 Rs.)**

	उद्योग		Industries
1	2	3	4
32	अन्य विनिर्माण	295	Other manufacturing
33	मशीनरी तथा उपस्कर का स्थापन एवं मरम्मत	342	Repair and installation of machinery and equipment
35	बिजली, गैस, एवं वातानुकूलिंग की आपूर्ति	267	Electricity, gas, steam and air conditioning supply
36	पानी का संग्रहण, शुद्वीकरण तथा आपूर्ति	0	Water collection, treatment and supply
38	वेस्ट कलेक्शन,ट्रीटमेंन्ट एवं डिस्पोजल क्रियाएं	133	Waste collection, treatment and disposal activities; materials
42	सिविल इंजीनियरिंग	0	Civil engineering
43	विशिष्ट निर्माण क्रियाएं	0	Specialized construction activities
45	मोटर वाहनों व मोटर साइकिलों का थोक एवं फुटकर व्यापार एवं मरम्मत	230	Wholesale and retail trade and repair of motor vehicles and motorcycles
46	थोक व्यापार, मोटर वाहनों व मोटर साइकिलों के अतिरिक्त	0	Wholesale trade, except of motor vehicles and motorcycles
47	फुटकर व्यापार,मोटर वाहनों व मोटर साइकिलों के अतिरिक्त	0	Retail trade, except of motor vehicles and motorcycles
52	भण्डारण एवं सहयोगी क्रियाकलाप हेतु यातायात	142	Warehousing and support activities for transportation
55	आवास	0	Accommodation
58	प्रकाशन	372	Publishing activities
72	वैज्ञानिक शोध एवं विकास	0	Scientific research & Development
74	अन्य व्यवसायिक, वैज्ञानिक एवं तकनीकी क्रियाएं	140	Other professional, scientific and technical activities
81	अन्य व्यवसायिक, वैज्ञानिक एवं तकनीकी क्रियाएं	0	Services to buildings and landscape activities
82	कार्यालय प्राशासनिक,कार्यालय सहयोगी एवं अन्य व्यवसाय सहयोगी क्रियाएं	669	Office administrative, office support and other business support activities
93	खेल प्रक्रिया एवं एम्यूजमेन्ट व रिक्रेशन प्रक्रियायें	0	Sport, amusement & recreation activities
95	कम्प्यूटर व वैयक्तिक एवं घरेलू सामानों की मरम्मत	224	Repair of computers and personal and household goods
96	अन्य वैयक्तिक सेवा सम्बन्धी क्रियाएं	172	Other personal service activities

स्रोतः वार्षिक उद्योग सर्वेक्षण उ.प्र.।

27 – श्रम एवं रोजगार

Labour & Employment

27.9 – लोक सेवा आयोग, उत्तर प्रदेश द्वारा विज्ञापित रिक्तियों तथा संस्तुत किए गए अभ्यर्थियों की संख्या

Number of Posts Advertised & Applicants Recommended by Public Service Commission , U.P.

वर्ष / Year	विज्ञापित रिक्तियों की संख्या No.of Posts Advertised	आवेदकों की संख्या No. of Applicants	साक्षात्कार में उपस्थित अभ्यर्थी Candidates Interviewed	संस्तुत अभ्यर्थियों की संख्या No Of candidates Recommended
1	2	3	4	5
2011-12	4859R	415166R	11075R	3369
2012-13	1921	555762	6086	2542
2013-14	21464	1362062	9754	2771
2014-15	5708	2138710	18230	6923
2015-16	4419	1089985	33888	11672
2016-17	9548	996131	5346	2518*
2017-18	14510	1568211	8572	3419
2018-19	5378	823183	7164	4870#
2019-20	2128	1249689	22941	14413$

स्रोतः–लोक सेवा आयोग, उ0 प्र0, प्रयागराज।

Source- Public Service Commision ,U.P, Prayagraj .

नोटः–*समीक्षा अधिकारी/ सहायक समक्षा अधिकारी पर चयनित 426 पदों पर साक्षात्कार का प्राविधान नहीं है ।

स्टाफ नर्स पर चयनित 2388 पदों पर साक्षात्कार का प्राविधान नहीं है ।

$ एल0टी0 ग्रेड हेतु संस्तुत 4266 पदों पर साक्षात्कार का प्राविधान नहीं है ।

27 – श्रम एवं रोजगार

Labour & Employment

27.10 – उ0प्र0 के कारखानों में दुर्घटनायें

Accidents in Factories of U.P.

मद/वर्ष	2011	2012	2013	2014	2015	2016	2017	2018	2019	Items/Year
1	2	3	4	5	6	7	8	9	10	1
1. कुल	161	160	182	92	96	109	109	110	122	1- Total
2. घातक	63	58	55	45	39	46	57	48	46	2- Fatal
3.जो घातक नही	78	102	127	43	57	63	52	62	76	3- Non Fatal

नोट –आयुध कारखानों के ऑकड़े सम्मिलित नही है।

Note- Excluded the information of Ordinance Factories .

स्रोत–श्रमायुक्त, उत्तर प्रदेश, कानपुर । Source- Labour commissioner, U.P.,Kanpur.

27 – श्रम एवं रोजगार

Labour & Employment

27.11 – उत्तर प्रदेश में उद्योगानुसार हड़ताल एवं तालाबन्दियों की संख्या 2019–20

Industrywise Number of Strikes & Lock-outs in U.P.2019-20

उद्योग एवं संकेत संख्या	हड़ताल/तालाबंदियों की संख्या No. of Strikes/ Lock-0uts	प्रभावित श्रमिकों की संख्या No. of Workers Involved	मानव दिवसों की हानि संख्या No. of Man Days Lost	वेतन हानि (000 रू0) Loss in Pay (000Rs.)	उत्पादन हानि (000रू0) Loss in Production (000Rs.)	Name of Industry & Code No.
1	2	3	4	5	6	1
(20–21)खाद्य पदार्थो का निर्माण	0	0	0	0	0	(20-21) Manufacturing of Food Products
(206)शक्कर के कारखाने	0	0	0	0	0	(206) Sugar Factories
4–(23)सूती मिलें	0	0	0	0	0	4-(23) Cotton Mills
4–(24)ऊनी मिलें	0	0	0	0	0	4-(24) Woollen Mills
5–(251)जूट मिलें	1	2500	65000	0	0	5-(251) Jute Mills
6–(252) वस्त्र उद्योग	0	0	0	0	0	6-(252) Cloth Industry
7–(285)कागज छपाई एवं मुद्रण	0	0	0	0	0	7-(285) Printing & Publishing
8–(29)चमड़े तथा चमड़े का उत्पादन	0	0	0	0	0	8-(29) Leather & Leather Products
9–(310)रसायन एवं रसायनिक उत्पाद	0	0	0	0	0	9-(310) Chemical & Chemical Products
10–(321)शीशा एवं शीशे का उत्पादन	0	0	0	0	0	10-(321) Glass & Glass Products
11–(330–343) लोहा उत्पादन एवं मशीनरी के विविध उद्योग	0	0	0	0	0	11-(330-343) Misc. Industries of Iron Production & Machinery
12– इन्जीनियरिंग उद्योग	0	0	0	0	0	12-Engineering Industries
13– विविध उद्योग	0	0	0	0	0	13- Misc. Industries
योग	**1**	**2500**	**65000**	**0**	**0**	**Total**

नोट– 1.भारत सरकार के प्रतिरक्षा मंत्रालय के अधीन कारखानों के आँकड़े सम्मिलित नही है।

Note- 1-Excluded the information of Defence Factories of Govt. of India.

स्रोत–श्रमायुक्त, उत्तर प्रदेश, कानपुर।

Source- Labour commissioner U.P. Kanpur

27 – श्रम एवं रोजगार

Labour & Employment

27.12 – उत्तर प्रदेश में सदस्यतानुसार श्रमिक संघों का वर्गीकरण 2019-20

Distribution of trade Unions According to Membership in U.P.2019-20

क्र0सं Sl. No.	सदस्यता वर्ग	संघों की संख्या No. of Units	प्रतिशत Percentage	सदस्यता Membership	प्रतिशत Percentage	Membership Classes
1	2	3	4	5	6	1
1	50 से कम	54	13.40	2073	0.25	Bellow 50
2	50 से 99	55	13.65	4248	0.51	50 to 99
3	100 से 149	75	18.61	8903	1.08	100 to149
4	150 से 199	46	11.41	7817	0.95	150 to 199
5	200 से 249	32	7.94	6837	0.83	200 to 249
6	250 से 299	12	2.98	3204	0.39	250 to 299
7	300 से 349	11	2.73	3416	0.41	300 to 349
8	350 से 399	17	4.22	6323	0.76	350 to 399
9	400 से 449	12	2.98	5110	0.62	400 to 449
10	450 से 499	9	2.23	4277	0.52	450 to 499
11	500 से 999	33	8.19	23894	2.89	500 to 999
12	1000 से 4999	22	5.46	44218	5.35	1000 to 4999
13	5000 से 9999	5	1.24	32840	3.97	5000 to9999
14	10000 और अधिक	20	4.96	673635	81.48	10000& above
	योग	**403**	**100.00**	**826795**	**100.00**	**Total**

स्रोत– रजिस्ट्रार ट्रेड यूनियन, उ0प्र0, कानपुर । Source- Registrar Trade Union ,U. P. ,Kanpur

27 – श्रम एवं रोजगार

Labour & Employment

27.13 – उत्तर प्रदेश में कारखानों में महिला श्रमिकों की संख्या एवं उनको दी गयी मातृत्व लाभ

No. of Female Workers Employed in Factories in U.P. & Maternity Benefits given to them

मदें	वर्ष								Items
	2011	**2013**	**2014**	**2015**	**2016**	**2017**	**2018**	**2019**	
1	2	3	4	5	6	7	8	9	1
1. उन कारखानों की संख्या जिनमें मातृत्व लाभ अधिनियम लागू है	421	466	475	391	370	457	345	430	1. No. of factories in which maternity benefit Act was Inforced.
2. काम पर लगी स्त्रियों की औसत दैनिक संख्या	1157	1015	1029	836	842	1227	1003	1243	2. Average No. Of daily employmed women
3. स्त्रियां जिन्होंने लाभ की मांग की	22	7	8	8	13	17	..	..	3. Women who claimed benifits
4. स्त्रियों की संख्या जिन्हें पूर्ण या आंशिक लाभ मिला	10	6	6	6	11	26	26	35	4. No. of women who were given full or part benefits
5. उन मामलों की संख्या जिन्हें पूर्ण या आंशिक लाभ मिला	435	6	6	6	11	26	26	35	5. No. of cases in which bonus was given
6. बोनस की कुल धनराशि (रू0)	3340082	2917045	33,09,317	3,210,471	5,499,049	1,803,552	368,640	1,274,073	6. Total amount of Bonus (Rs.)
7. दी गयी कुल धनराशि (रू0)	3617354	2917045	38,22,926	3,719,005	6,037,948	2,983,579	######	2,043,786	7. Total amounts given(Rs.)
8. प्रति मामले में मातृत्व लाभ के लिए दी गयी औसत धनराशि (रू0)#	27727	558517	85,601	84,755	48,990	45,385	31,108	21,991	8. Average amounts given per case of Maternity benefit (Rs.) #

मातृत्व लाभ के अन्तर्गत विवरण पत्र भेजने वाले कारखानो से सम्बन्धित ।

Relates to factories submitting returns, under maternity benefits.

स्रोत- श्रमायुक्त उ0 प्र0, कानपुर । Source-Labour Bureeu u.p. Kanpur.

27 – श्रम एवं रोजगार

Labour & Employment

27.14 – उत्तर प्रदेश में रोजगार बाजार की सूचना

Employment Market Information in U.P.

(31 मार्च को)

मद/उद्योग	वर्ष/year							Item/Industries
	2011-12	2013-14	2014-15	2015-16	2016-17	2017-18	2018-19	
1	2	3	4	5	6	7	8	1
(i)सूचना भेजने वाली इकाइयां								1- Reporting Units
1.कृषि तथा पशुधन	757	840	879	873	877	867	869	1. Agriculture & livestock
2.खनिज तथा उत्खनन	12	12	15	15R	16R	16	16	2. Mining & Quarrying
3.विनिर्माण	1961	2032	2067	2109R	2106R	2092	2087	3. Manufacturing
4.बिजली, गैस	420	322	336	339R	342R	338	338	4. Electricity, Gas
5. निर्माण	1014	1032	1037	1046	1046	1043	1046	5. Construction
6.व्यापार एवं वाणिज्य	633	612	667	670	690	699	701	6. Trade & Commerce
7.परिवहन	519	428	426	429	426	424	423	7. Transport
8.वित्त, बीमा एवं रियल इस्टेट आदि	5628	5610R	6002	5687R	5749R	5724	5725	8. Financing. Insurance & Real Estate etc.
9.सेवायें	15203	15431R	15009	15345R	15536R	15359	15400	9. Services
योग	26147	26319	26438	26513	26788	26562	26605	Total
(ii)रोजगार								II- Employment
(i) कृषि तथा पशुधन								(i) Agriculture & Livestock
(क) राजकीय	39797	40941	39016	38645	39303	37768	37695	(a) Public
(ख) निजी	370	827	667	615	528	459	503	(b) Private
योग	40167	41768	39683	39260	39831	38227	38198	Total
(ii) खनिज तथा उत्खनन								(ii) Mining & Quarrying
(क) राजकीय	4913	4497	4625	4622	4616	4643	4644	(a) Public
(ख) निजी	12	62	60	62	108	113	113	(b) Private
योग	4925	4559	4685	4684	4724	4756	4757	Total
(iii) विनिर्माण								(iii) Manufacturing
(क) राजकीय	102702	96161	96967	93298	92486	90520	90476	(a) Public
(ख) निजी	291899	308888	315750	333049	344532	354717	354589	(b) Private
योग	394601	405049	412717	426347	437018	445237	445065	Total
(IV) बिजली, गैस								(iv) Electricity
(क) राजकीय	60342	47386	47218	46545	47209	46126	46072	(a) Public
(ख) निजी	4415	4228	5383	5729	5812	5819	5808	(b) Private
योग	64757	51614	52601	52274	53021	51945	51880	Total

अनुबद्ध.....

27 – श्रम एवं रोजगार

Labour & Employment

27.14 – उत्तर प्रदेश में रोजगार बाजार की सूचना

Employment Market Information in U.P.

(31 मार्च को)

मद/उद्योग	वर्ष/year							
	2011-12	2013-14	2014-15	2015-16	2016-17	2017-18	2018-19	
1	2	3	4	5	6	7	8	1
(V) निर्माण								**(v) Construction**
(क)राजकीय	127311	127612	128384	128915	128725	126006	126289	(a) Public
(ख) निजी	289	373	364	430	430	431	431	(b) Private
योग	127600	127985	128748	129345	129155	126437	126720	**Total**
(vi)व्यापार एवं वाणिज्य								**(vi) Trade & Commerce**
(क) राजकीय	13657	13032	15961	15204	16304	15398	15338	(a) Public
(ख) निजी	8766	10456	11911	11896	12543	13336	13447	(b) Private
योग	22423	23488	27872	27100	28847	28734	28785	**Total**
(vii) परिवहन								**(vii) Transport**
(क) राजकीय	264795	246434	243003	233184	233463	229074	228860	(a) Public
(ख) निजी	22702	3490	3178	2983	2966	2734	2733	(b) Private
योग	287497	249924	246181	236167	236429	231808	231593	**Total**
(viii)वित्त, बीमा एवं रियल इस्टेट आदि								
(क) राजकीय	111353	103224	102936	102981	104278	103183	102842	(a) Public
(ख) निजी	27834	7794	7479	33502R	36780R	36829	36825	(b) Private
योग	139187	111018	110415	136483R	141058R	140012	139667	**Total**
x)सामुदायिक एवं अन्य सेवायें								
(क) राजकीय	902379	1133775	945510	1131185	950580	942751	944932	(a) Public
(ख) निजी	223886	595939	299748	644185	342134	324543	313550	(b) Private
योग	1126265	1729714	1245258	1775370	1292714	1267294	1258482	**Total**
कुल रोजगार								Total Employment
(क) राजकीय	1627249	1624077	1624779	1611469	1616460	1599522	1601875	(a) Public
(ख) निजी	580173	618052	636685	668170	707957	717328	717966	(b) Private
योग	2207422	2242129	2261464	2279639	2324417	2316850	2319841	**Total**

नोट- Rसंशोधित

Note-R Revised

प्रशिक्षण एवं सेवायोजन निदेशालय, उ0

Source- Directorate of Training & Emp., U.P.

28–अधिकोषण एवं बीमा

Banking & Insurance

28.1–उत्तर प्रदेश में अनुसूचित व्यवसायिक बैंकों की जिलेवार संख्या तथा उनके ऋण जमा अनुपात 2019-20

Districtwise No.of Scheduled commercial Banks & their Credit Deposit Ratio in U.P- 2019-20

जनपद	कार्यालयों की संख्या No. of Offices	ऋण (करोड़ रू0) Credit (Cr.Rs.)	जमा राशियां (करोड़ रू0) Deposit (Cr.Rs.)	ऋण जमा अनुपात Credit Deposit Ratio	District
1	2	3	4	5	1
1.सहारनपुर	297	9304	14127	65.86	Saharanpur
2.मुजफ्फरनगर	274	8355	12843	65.05	Muzaffar Nagar
3.शामली	99	2403	3841	62.56	Shamli
4.बिजनौर	290	8747	12869	67.97	Bijnor
5.मुरादाबाद	333	10368	17603	58.90	Moradabad
6.संभल	159	3805	4828	78.81	Sambhal
7.रामपुर	202	3922	6311	62.15	Rampur
8.अमरोहा	196	3648	5426	67.23	Amroha
9.मेरठ	446	16006	33114	48.34	Meerut
10.बागपत	130	2301	5193	44.31	Bagapat
11.गाजियाबाद	474	24340	58409	41.67	Ghaziabad
12.हापुड़	138	3202	7056	45.38	Hapur
13.गौतमबुद्ध नगर	524	48444	106093	45.66	G. buddh Nagar
14.बुलन्दशहर	246	6972	14194	49.12	Bulandshahr
15.मथुरा	273	7978	15377	51.88	Mathura
16.आगरा	514	25174	39178	64.26	Agra
17.फिरोजाबाद	159	4159	8419	49.40	Firozabad
18.मैनपुरी	112	2689	5793	46.42	Mainpuri
19.अलीगढ़	304	9803	20928	46.84	Aligarh
20–हाथरस	134	3294	5356	61.50	Hathras
21.एटा	122	2918	5176	56.38	Etah
22.कासगंज	87	1829	2965	61.69	Kasganj
23.बदायूँ	164	4126	5907	69.85	Badaun
24.बरेली	399	11445	22302	51.32	Bareilly
25.पीलीभीत	149	3305	6601	50.07	Pilibhit
26.शाहजहॉपुर	226	5147	9047	56.89	Shahjahanpur

अनुबद्ध Contd…..

28–अधिकोषण एवं बीमा

Banking & Insurance

28.1–उत्तर प्रदेश में अनुसूचित व्यवसायिक बैंकों की जिलेवार संख्या तथा उनके ऋण जमा अनुपात 2019-20

Districtwise No.of Scheduled commercial Banks & their Credit Deposit Ratio in U.P- 2019-20

जनपद	कार्यालयों की संख्या No. of Offices	ऋण (करोड़ रू0) Credit (Cr.Rs.)	जमा राशियां (करोड़ रू0) Deposit (Cr.Rs.)	ऋण जमा अनुपात Credit Deposit Ratio	District
1	2	3	4	5	1
27.खीरी	263	5793	8476	68.35	kheri
28.सीतापुर	292	4057	9111	44.53	Sitapur
29.हरदोई	237	4161	9544	43.60	Hardoi
30.उन्नाव	215	2872	10686	26.88	Unnao
31.लखनऊ	982	46922	158350	29.63	Lucknow
32.रायबरेली	305	4207	11775	35.73	Raebareli
33.फर्रूखाबाद	130	2515	6351	39.60	Farrukhabad
34.कन्नौज	127	2370	4648	50.99	Kannauj
35.इटावा	122	2189	7046	31.07	Etawah
36.औरैया	99	1243	4397	28.27	Auraiya
37.कानपुर देहात	162	1997	6143	32.51	Kanpur Dehat
38.कानपुर नगर	645	28358	65988	42.97	Kanpur Nagar
39.जालौन	130	2512	5904	42.55	Jalaun
40.झाँसी	202	6381	15936	40.04	Jhansi
41.ललितपुर	89	2654	3813	69.60	Lalitpur
42.हमीरपुर	101	1660	3530	47.03	Hamirpur
43.महोबा	59	1618	3164	51.14	Mahoba
44.बाँदा	139	2459	5497	44.73	Banda
45.चित्रकूट	80	1310	2803	46.74	Chitrakoot
46.फतेहपुर	191	3013	8898	33.86	Fatehpur
47.प्रतापगढ़	248	2575	11216	22.96	Pratapgarh
48.कौशाम्बी	127	1171	3970	29.50	Kaushambi
49.प्रयागराज	565	13112	52025	25.20	Prayagraj
50.बाराबंकी	262	5122	8483	60.38	Barabanki
51.अयोध्या	198	3306	12056	27.42	Ayodhya
52.अम्बेडकरनगर	176	2260	7164	31.55	Ambedkar Nagar
53.सुलतानपुर	174	2441	8808	27.71	Sultanpur
54.अमेठी	187	2353	6580	35.76	Amethi

अनुबद्ध Contd.....

28–अधिकोषण एवं बीमा

Banking & Insurance

28.1–उत्तर प्रदेश में अनुसूचित व्यवसायिक बैंकों की जिलेवार संख्या तथा उनके ऋण जमा अनुपात 2019-20

Districtwise No.of Scheduled commercial Banks & their Credit Deposit Ratio in U.P- 2019-20

जनपद	कार्यालयों की संख्या	ऋण (करोड़ रू0)	जमा राशियां (करोड़ रू0)	ऋण जमा अनुपात	District
	No. of Offices	Credit (Cr.Rs.)	Deposit (Cr.Rs.)	Credit Deposit Ratio	
1	2	3	4	5	1
55.बहराइच	195	3,571	6,712	53.20	Bahraich
56.श्रावस्ती	72	920	1835	50.14	Shrawasti
57.बलरामपुर	140	1,866	4744	39.33	Balrampur
58.गोण्डा	226	3,802	9,147	41.57	Gonda
59.सिद्धार्थनगर	151	1568	5358	29.26	Sidarth Nagar
60.बस्ती	166	2393	7871	30.40	Basti
61.संतकबीरनगर	124	1385	4325	32.02	Santkabir Nagar
62.महराजगंज	159	2213	5328	41.54	Maharajganj
63.गोरखपुर	420	9893	31706	31.20	Gorakhpur
64.कुशीनगर	209	3171	8458	37.49	Kushi Nagar
65.देवरिया	226	2832	11577	24.46	Deoria
66.आजमगढ़	314	3616	17871	20.23	Azamgarh
67.मऊ	162	1901	9444	20.13	Mau
68.बलिया	230	2352	12010	19.58	Ballia
69.जौनपुर	343	4450	16984	26.20	Jaunpur
70.गाजीपुर	280	3651	15411	23.69	Ghazipur
71.चन्दौली	168	2138	6753	31.66	Chandauli
72.वाराणसी	512	17000	44580	38.13	Varanasi
73.संतरविदास नगर	131	2229	5801	38.42	St Ravidas Nagar
74.मिर्जापुर	196	2836	9099	31.17	Mirzapur
75.सोनभद्र	157	2716	8686	31.27	Sonbhadra
उत्तर प्रदेश	**17539**	**470818**	**1155018**	**40.76**	**Uttar pradesh**

स्रोत:– संस्थागत वित्त, बीमा एवं बाहय सहायतित परियोजना निदेशालय, उत्तर प्रदेश

Source- Directorate of Institutional Finance, U. P.

28 – अधिकोषण एवं बीमा

Banking & Insurance

28.2–राज्यवार अनुसूचित व्यवसायिक बैंक कार्यालयों की संख्या जमा धनराशि एवं वितरित ऋण मार्च, 2020

Statewise No. of Sch. Commercial Bank Offices & their Deposits & Credits March; 2020

राज्य	कार्यालयों की संख्या	ऋण राशियां (करोड़ रु0में)	जमा (करोड़ रू0में)	ऋण जमा अनुपात	States
	No. of Offices	Credit (Cr.Rs.)	Deposit (Cr. Rs.)	C.D.R	
1	2	3	4	5	1
1. हरियाणा	5039	271492	475763	57.06	1. Haryana
2. जम्मू कश्मीर	1744	58716	128004	45.87	2. Jammu & Kashmir
3. पंजाब	6516	234204	412864	56.73	3. Pubjab
4. राजस्थान	7586	334524	427591	78.23	4. Rajasthan
5. हिमाचल प्रदेश	1615	31294	104488	29.95	5. Himanchal Pradesh
6. दिल्ली	3643	1348639	1217650	110.76	6. Delhi
7.अरूणांचल प्रदेश	163	4269	16608	25.70	7. Arunachal Pradesh
8. असम	2889	70658	166270	42.50	8. Assam
9. मणिपुर	201	5927	10253	57.81	9. Manipur
10. मेघालय	356	8369	23460	35.67	10. Meghalaya
11. मिजोरम	201	4085	11313	36.11	11. Mizoram
12. नागालैण्ड	173	4594	12050	38.12	12. Nagaland
13. त्रिपुरा	564	11250	26496	42.46	13. Tripura
14. बिहार	7296	135547	379678	35.70	14. Bihar
15. झारखण्ड	3089	66845	237685	28.12	15-Jharkhand

अनुबद्ध Contd…..

28 – अधिकोषण एवं बीमा

Banking & Insurance

28.2–राज्यवार अनुसूचित व्यवसायिक बैंक कार्यालयों की संख्या जमा धनराशि एवं वितरित ऋण मार्च, 2020

Statewise No. of Sch. Commercial Bank Offices & their Deposits & Credits March; 2020

राज्य	कार्यालयों की संख्या	ऋण राशियां (करोड़ रु0में)	जमा (करोड़ रू0में)	ऋण जमा अनुपात	States
	No. of Offices	Credit (Cr.Rs.)	Deposit (Cr. Rs.)	C.D.R	
1	2	3	4	5	1
16. ओडिशा	5116	134668	338848	39.74	16. Odisha
17. सिक्किम	163	3156	9984	31.61	17. Sikkim
18. पं0 बंगाल	9022	403092	824494	48.89	18. West Bengal
19–छत्तीसगढ़	2756	100131	164662	60.81	19Chatteesgarh
20. मध्य प्रदेश	7052	273967	398794	68.70	20 Madhya Pradesh
21. उत्तर प्रदेश	17539	470818	1155018	40.76	21Uttar Pradesh
22– उत्तरांचल	2127	54302	149730	36.27	22-Uttranchal
23. गोवा	678	19039	74875	25.43	23Goa
24. गुजरात	8353	545252	763175	71.45	24 Gujrat
25. महाराष्ट्र	13114	2826220	2754968	102.59	25. Maharastra
26. आन्ध्र प्रदेश	7110	406130	327947	123.84	26 Andhra Pradesh
27. कर्नाटक	10484	694273	1075357	64.56	27 Karanataka
28. केरल	6585	351908	547651	64.26	28 Kerala
29. तमिलनाडु	11523	965900	900511	107.26	29 Tamil Nadu
30.तेलंगाना	5284	510696	499639	102.21	30.Telangana
31 अन्य	923	99598	114320	87.12	31.Others
अखिल भारत	**148904**	**10449563**	**13750146**	**76.00**	**All India**

स्रोत:– संस्थागत वित्त, बीमा एवं बाहय सहायतित परियोजना निदेशालय, उत्तर प्रदेश

Source- Directorate of Institutional Finance ,U. P.

29 – लोक वित्त

29.1 – उत्तर प्रदेश में कुल राजस्व प्राप्तियां
Total Revenue Receipts in U.P.

(लाख रूपये) [Lakh Rs.]

राजस्व स्रोत	2011-12		2017-18		2018-19		2019-20		2020-21		Source of Revenue
	वास्तविक		वास्तविक		वास्तविक		पुनरीक्षित अनुमान		आय-व्ययक अनुमान		
	Actual		Actual		Actual		Revised Estimates		Budget Estimates		
	राजस्व	कुल राजस्व से प्रतिशत	राजस्व	कुल राजस्व से प्रतिशत	राजस्व	कुल राजस्व से प्रतिशत	राजस्व	कुल राजस्व से प्रतिशत	राजस्व	कुल राजस्व से प्रतिशत	
	Revenue	Percentage to Total Revenue	Revenue	Percentage to Total Revenue	Revenue	Percentage to Total Revenue	Revenue	Percentage to Total Revenue	Revenue	Percentage to Total Revenue	
1	2	3	4	5	6	7	8	9	10	11	1
(अ) केन्द्रीय करों में अंश	5035095	38.5	12093914	36.7	13676647	41.4	13531219	36.5	15286317	36.2	**(A) Share from Central Taxes**
(ब) राज्य कर राजस्व	5261343	40.2	9739300	29.5	12012185	36.4	13403894	36.2	16602100	39.3	**(B) State Tax Revenue**
1. भू-राजस्व	49068	0.4	133646	0.4	63124	0.2	63008	0.2	85600	0.2	**1. Land Revenue**
2.राज्य उत्पाद शुल्क	813920	6.2	1732027	5.2	2392666	7.3	2940336	7.9	3750000	8.9	**2. State Excise Duty**
3.स्टाम्प एवं निबन्धन शुल्क	769441	5.9	1339757	4.1	1573303	4.8	1796345	4.9	2319700	5.5	**3. Stamp & Registration Fee**
4.वाहनों पर कर	237586	1.8	640365	1.9	692934	2.1	758580	2.0	865000	2.0	**4. Taxes on Vehicles**
5.बिक्रीकर-व्यापार कर	3310734	25.3	3111252	9.4	2379784	7.2	2235615	6.0	2828700	6.7	**5. Sales Tax /'Trade Tax**
6.वस्तु एवं सेवा कर शुल्क (जी0एस0टी0)	-	-	2537396	7.7	4610803	14.0	5298010	14.3	6328100	15.0	**6.Good &service Tax (GST)**
7.अन्य कर एवं शुल्क	80594	0.5	244857	0.7	299571	0.9	312000	0.8	425000	1.0	**7. Other Taxes & Duties**
(स) करेतर राजस्व	1014530	7.8	1979486	6.0	3010071	9.1	3137592	8.5	3117893	7.4	**(C) Non-Tax Revenue**
1. वन	28588	0.2	32005	0.1	41313	0.1	41313	0.1	54350	0.1	**1- Forest**
2. सिंचाई निर्माण कार्य	19791	0.2	95292	0.3	90791	0.3	91986	0.2	179352	0.4	**2-. Irrigation works**
3.लोक निर्माण कार्य सड़के एवं पुल	22282	0.2	39991	0.1	98325	0.3	103572	0.3	164480	0.4	**3-public/ Civil works, Roads & Bridges**
4.शिक्षा खेल कला एवं संस्कृति *	200855	1.5	43205	0.1	38091	0.1	68120	0.2	58500	0.1	**4. Education Sport, Art & Culture**
5.चिकित्सा लोक स्वास्थ्य परिवार कल्याण, जल सम्पूर्ति एवं सफाई	10826	0.1	26075	0.1	26204	0.1	39200	0.1	45126	0.1	**5. Medical, Public Health, Family Welfare water supply, sanitation**
6.सामुदायिक विकास	18002	0.1	5400	0.0	4583	0.0	10845	0.0	6800	0.0	**6. Community Development**
7. प्रकीर्ण	714186	5.5	1737518	5.3	2710764	8.2	2782556	7.5	2609285	6.2	**7. Miscellaneous**
(द) केन्द्र से अनुदान	1776002	13.6	4064845	12.3	4298849	13.0	6953840	18.8	7250473	17.2	**(D) Grants in-aid from Centre**
कुल राजस्व प्राप्तियां	13086970	100.0	27877545	84.5	32997752	100.0	37026545	100.0	42256783	100.0	**Total Revenue Receipts**

नोट- *वर्ष 2017-18 से सर्वशिक्षा अभियान सम्बन्धी प्रतिपूर्ति धनराशि मुख्यशाीर्ष के सकल व्यय मे समायोजित होने के कारण इस मद में अब प्रदर्शित नहीं की जाती है।

स्रोत:- उ0प्र0 के बजट की रुप-रेखा, वित्त विभाग,

Source- U.P. Budget in Brief, Finance Department, U.P.

29 - लोक वित्त

Public Finance

29.2 - उत्तर प्रदेश के राजस्व लेखे का व्यय

Expenditure From Revenue Accounts of Uttar Pradesh

(लाख रूपये) (Lakh Rs.)

व्यय के प्रकार	2010-11 वास्तविक actual		2018-19 वास्तविक actual		2019-20 पुनरीक्षित अनुमान Revised Estimates		2020-21 आय-व्ययक अनुमान Budget Estimates		Type of Expenditure
	व्यय Expenditure	प्रतिशत Percentage	व्यय Expenditure	प्रतिशत Percentage	व्यय Expenditure	प्रतिशत Percentage	व्यय Expenditure	प्रतिशत Percentage	
1	2	3	4	5	6	7	8	9	1
1.राज्य के अंग	119481	1.1	297782	1.0	443377	1.3	429292	1.1	1.Organs of State
2.राज्य कोषीय सेवायें	302561	2.8	429629	1.4	490433	1.4	558328	1.4	2.Fiscal Services
3.ब्याज की अदायगी और ऋण शोधन	2153826	20.0	5844604	19.4	4641954	13.5	6337226	16.0	3. Interest Payment & Servicing Debts
4.प्रशासनिक सेवायें	960787	8.9	2165813	7.2	2778348	8.1	3435851	8.7	4. Administrative Services
5.सामाजिक और सामुदायिक सेवायें	3956671	36.7	9131173	30.3	11925447	34.7	13747866	34.8	5. Social & Community Services
6.आर्थिक सेवायें	1572503	14.6	6725879	22.3	7164078	20.8	7242232	18.3	6. Economic Services
7.अन्य	1701732	15.8	5577916	18.5	6954691	20.2	7760901	19.6	7. Others
कुल राजस्व व्यय	**10767561**	**100.0**	**30172796**	**100.0**	**34398328**	**100.0**	**39511696**	**100.0**	**Total Revenue Expenditure**

स्रोत:- उ0प्र0 के बजट की रुप-रेखा, वित्त विभाग, उ0प्र0

Source- U.P. Budget in Brief, Finance Department, U.P.

29 – लोक वित्त

Public Finance

29.3 – उत्तर प्रदेश का पूंजी बजट

Capital Budget in U.P.

(लाख रूपये)

शीर्षक	वास्तविक	वास्तविक	वास्तविक	पुनरीक्षित अनुमान	आय व्ययक अनुमान	Particulars
	Actual	Actual	Actual	Revised Estimates	Budget Estimates	
	2011-12	**2017-18**	**2018-19**	**2019-20**	**2020-21**	
1	2	3	4	5	6	1
(क) कुल प्राप्तियां पूंजी						(A) Receipts
1. ऋणों से प्राप्तियां	1965230	4741657	5159526	6326848	7579070	1- Receipts from loan
2.ऋणों और अग्रिमों से वसूलियां	13317	23577	531338	568160	220000	2- Collection of loans & advances
3.आकस्मिकता ऋण से अंतरण	---	---	---	---	---	3- Transferred from contigency fund
योग प्रप्तियां	1978547	4765234	5690864	6895008	7799070	Total receipts
(ख)व्यय पूंजी						(B) Expenditure
1. पूजीगत परिव्यय	2157396	3908797	6246341	7901091	8120949	1- Capital Expenditure
2. ऋणों से प्रतिदान	828761	1500210	2071661	2547595	3489743	2- Repayment of loans
3.ऋणों एवं अग्रिमों का संवितरण	97557	150929	630264	335789	163685	3- Disbursement of Loans & advances
4.आकस्मिकता निधि का अंतरण	---	---	---	---	---	4- Transferred to contigency fund
योग	3083714	5559936	8948266	10784475	11774377	Total expenditure
(ग)समग्र बचत (+) या घाटा (-)	-1105167	-794702	-3257402	-3889467	-3975307	Overall surplus (+) or deficit (-)

..अप्राप्त ..Not Available

स्रोत:- उ0प्र0 के आय व्यय की रुप-रेखा, वित्त विभाग, उ0प्र0

Source- U.P. Budget in Brief, Finance Department, U.P.

29 – लोक वित्त

Public Finance

29.4 – उत्तर प्रदेश का बजट एक दृष्टि में

Over all Budgetory Position of U.P.

(लाख रूपये)

शीर्षक	वास्तविक	वास्तविक	वास्तविक	पुनरीक्षित अनुमान	आय व्ययक अनुमान	Particulars
	Actual	Actual	Revised	Revised	Budget	
	2011-12	**2017-18**	**2018-19**	**2019-20**	**2020-21**	
1	1	2	3	4	5	1
1.राजस्व लेखे में बचत(+)या घाटा(-)	698453	1255193	2824956	2628217	2745087	1- Surplus (+) or Deficit (-) on revenue accounts
2.पूजी लेखे में बचत(+)या घाटा(-)	-1105167	-794702	-3257402	-3889467	-3975307	2- Surplus (+) or Deficit (-) on capital accounts
3.समेकित निधि में बचत(+)या घाटा(-)	-406714	460491	-432446	-1261250	-1230219	3- Overall Surplus (+) or Deficit (-)
4.नकदी अधिशेष में वृद्धि(+)या कमी (-)	45415	154586	-9412	-311250	-380219	4- Increase (+) or Decrease (-) on cash balance
(क) वर्ष के आरम्भ में अधिशेष	-103397	-128065	26521	2543537	2232287	A- Opening balance
(ख) वर्ष के अन्त में अधिशेष	-57982	26521	17109	2232287	1852068	B- Closing balance

स्रोत:- उ0प्र0 के आय व्यय की रुप-रेखा, वित्त

Source- U.P. Budget in Brief, Finance Department, U.P.

29 - लोक वित्त

Public Finance

29.5 - उत्तर प्रदेश में राजकीय बजट का प्रतिशत वितरण (कार्य सम्बन्धी वर्गीकरण)

Percentage Distribution of Govt.Budget in U.P. (Functional Classification)

शीर्षक	वास्तविक	वास्तविक	वास्तविक	वास्तविक	पुनरीक्षित अनुमान	आय-व्ययक अनुमान	Particulars
	Actual	Actual	Actual	Actual	Revised Estimates	Budget Estimates	
	2011-12	**2016-17**	**2017-18**	**2018-19**	**2019-2020**	**2020-2021**	
1	2	3	4	5	6	7	1
1. सामान्य सेवायें	**18.5**	**20.0**	**22.9**	**23.0**	**22.8**	**23.1**	**1- General services**
1.1 सामान्य प्रशासन तथा शांति एवं व्यवस्था	18.5	20.0	22.9	23.0	22.8	23.1	1.1 General administration& social security
(1) सामान्य प्रशासन	1.4	1.8	1.9	1.9	1.9	2.1	(i) General administration
(2) करों की उगाही पर व्यय	1.4	1.8	2.3	2.1	2.0	2.0	(ii) Collection of tax exp.
(3) न्याय	1.1	0.9	1.3	1.2	1.6	1.5	(iii) Judicial
(4) कारागार	0.4	0.5	0.4	0.3	0.3	0.3	(iv) Jail
(5) पुलिस	7.4	7.1	8.3	8.3	8.6	9.4	(v) police
(6) अन्य सामान्य सेवायें	6.8	7.9	8.7	9.2	8.4	7.8	(vi) Other General services
1.2 सामान्य शोध	0.0	0.0	0.0	0.0	0.0	0.0	1.2 General research
2. सुरक्षा	**0.4**	**0.0**	**0.0**	**0.0**	0.0	0.0	**2- Security**
3. शिक्षा	**23.8**	**15.9**	**18.0**	**16.2**	**16.5**	**16.8**	**3- Education**
3.1 सामान्य प्रशासन विनियम एवं शोध	0.5	0.3	0.4	0.4	0.4	0.3	3.1 General administration regulation & research
3.2स्कूलों, विद्यालयों एवं अन्य शिक्षा सम्बन्धी सुविधायें	23.3	15.6	17.6	15.8	16.1	16.5	3.2 School, Universities & other educational facilities
4. स्वास्थ्य	**4.9**	**5.3**	**6.2**	5.5	5.6	5.8	**4- Health**
4.1 सामान्य प्रशासन विनियम एवं शोध	0.2	0.1	0.1	0.1	0.2	0.2	4.1 General administration regulation & research
4.2अस्पतालों दवाखानों एवं अन्यव्यक्तिगत स्वास्थ्य सेवायें	4.7	5.2	6.1	5.4	5.4	5.6	4.2 Hospital, Dispensaries & other private health services

अनुबद्ध.....

29 - लोक वित्त

Public Finance

29.5 - उत्तर प्रदेश में राजकीय बजट का प्रतिशत वितरण (कार्य सम्बन्धी वर्गीकरण)

Percentage Distribution of Govt. in U.P. (Functional Classification)

शीर्षक	वास्तविक	वास्तविक	वास्तविक	वास्तविक	पुनरीक्षित अनुमान	आय-व्ययक अनुमान	Particulars
	Actual	Actual	Actual	Actual	Revised Estimates	Budget Estimates	
	2011-12	**2016-2017**	**2017-18**	**2018-2019**	**2019-2020**	**2020-2021**	
1	2	3	4	5	6	7	1
5 सामाजिक सुरक्षा एवं कल्याण सेवायें	**8.9**	**7.1**	**6.2**	**6.5**	**7.1**	**7.0**	**5- Social security & welfare services**
5.1 समाज कल्याण सेवायें	5.7	4.9	4.4	5.0	5.1	5.0	5.1 Social welfare services
5.2 समाज सुरक्षा सेवायें	3.2	2.2	1.8	1.5	2.0	2.0	5.2 Social Security services
6. आवास एवं सामुदायिक सेवायें	5.2	6.5	6	5.7	8.0	8.4	6- Housing & community services
7. सांस्कृतिक एवं धार्मिक सेवायें	-0.4	0.7	0.5	0.6	0.6	0.5	7- Cultural & religious services
8. आर्थिक सेवायें	22.1	28.9	25.9	28.1	25.8	23.4	8- Economic services
8.1 सामान्य प्रशासन विनियम शोध	0.5	0.4	0.5	0.5	0.6	0.6	8.1 Hospital, Dispensaries & other private health services
8.2कृषि, वन, सिंचाई मत्स्य एवं शिकार	8.2	6.5	13.2	7.7	7.7	7.2	8.2 Agriculture, Forest, Irrigation,Fisheries & Hunting
8.3 खनिज, उद्योग एवं निर्माण	0.6	0.2	0.5	1.4	1.0	0.5	8.3 Mining industries & construction
8.4 विद्युत, गैस, वाष्प एवं पानी	6.2	10.6	5.5	8.6	7.7	6.3	8.4 Electricity, gas, steam & water
8.5 परमाणविक ऊर्जा	0.0	0.0	0.0	0.0	0.0	0.0	8.5 Atomic energy
8.6 परिवहन एवं संचार	6.7	10.0	5.5	9.0	8.3	8.4	8-6Transport & communication
8.7 अन्य आर्थिक सेवायें	-0.1	1.2	**0.7**	**0.9**	**0.5**	**0.4**	8.7 Other economic services
9. अन्य सेवायें	**16.6**	**15.6**	14.3	14.4	13.6	15.0	**9- Other services**
9.1 विपदा सहायता	0.0	0.2	0.1	0.1	0.0	0.0	9.1 Relief on calamities
9.2 अन्य विविध कार्य	16.6	15.4	14.2	14.3	13.6	15.0	9.2Other Miscellaneous services
योग	**100.0**	**100.0**	**100.0**	**100.0**	**100.0**	**100.0**	**Total**

स्रोत: उ0प्र0 आय व्ययक सम्बन्धी वर्गीकरण

Source-Budget Classification of U.P.

29 - लोक वित्त

Public Fiance

29.6 - उत्तर प्रदेश में राजकीय बजट का प्रतिशत वितरण (आर्थिक वर्गीकरण)

Percentage Distribution of Govt. Budget in U.P. (Economic Classification)

आर्थिक वर्गीकरण	वास्तविक Actual	वास्तविक Actual	वास्तविक Actual	वास्तविक Actual	पुनरीक्षित अनुमान Revised Estimates	आय-व्ययक अनुमान Budget Estimates	Economic Classification
	2011-12	**2016-17**	**2017-18**	**2018-19**	**2019-2020**	**2019-2020**	
1	2	3	4	5	6	7	1
1. चालू व्यय	**77.7**	**67.6**	**80.5**	**73.2**	**71.9**	**70.8**	**1- Current expenditure**
1.1 खपत सम्बन्धी शुद्ध व्यय	31.6	22.5	30.9	29.0	30.7	32.9	1.1 Net consumption expenditure
1.2 साधारण ऋण पर व्याज	10.5	8.6	9.3	8.6	7.7	7.6	1.2 Interest on ordinary loan
1.3 राज्य सहायता	7.1	4.9	5.7	6.2	6.5	6.1	1.3 State subsidies
1.4 परिवारों के आय खाते में तथा अन्य संस्थाओं को अन्तरण	24.6	27.5	30.0	25.5	23.6	20.9	1.4 Trans. to accounts of households & other institutions
1.5 स्थानीय निकायों को चालू कार्य संचालन के लिये अन्तरण	3.9	4.1	4.6	3.9	3.4	3.3	1.5 Transfer to local bodies current expenditure
2. पूंजीगत व्यय	**22.3**	**32.4**	**19.5**	**26.8**	**28.1**	**29.2**	**2- Capital expenditure**
2.1 कुल स्थिर पूंजी निर्माण	9.2	17.4	9.4	12.5	15.7	14.5	2.1 Total fixed capital formation
(1) भवन एवं अन्य निर्माण कार्य	8.8	16.9	8.9	12.1	15.2	14.0	(i) Building & other construction
(2) मशीन एवं उपकरण	0.4	0.5	0.5	0.4	0.5	0.5	(ii) Machine & tools
2.2 स्टाकों में शुद्ध वृद्धि	-0.5	1.0	0.6	1.2	0.0	0.0	2.2 Net increase in stock
2.3 पूंजीगत अन्तरण	3.9	0.8	1.3	1.7	2.9	4.3	2.3 Capital transfer
(1) स्थानीय निकायों को	0.9	0.6	0.3	0.7	1.2	2.0	(i) To local Bodies
(2) अन्य सेक्टरों को	3.0	0.2	1.0	1.0	1.7	2.3	(ii) To other sectors
2.4 पूंजीगत शेयरों में निवेश	3.1	4.1	2.8	3.9	2.7	2.7	2.4 Investment in capital shares
2.5 ऋण एवं अग्रिम	0.7	2.3	0.4	1.7	1.8	0.3	2.5 Loans & advances
(1) स्थानीय निकायों को	0.2	0.1	0.0	0.0	0.0	0.0	(i) To local Bodies
(2) अन्य सेक्टरों को	0.5	2.2	0.4	1.7	1.8	0.3	(ii) To other sectors
2.6 सार्वजनिक ऋणों की अदायगी	5.9	6.8	5.0	5.8	5.0	7.4	2-6 Repayment of public loans
योग	**100.0**	**100.0**	**100.0**	**100.0**	**100.0**	**100.0**	**Total**

स्रोत: उ0प्र0 आय व्ययक सम्बन्धी वर्गीकरण

Source-Budget Classification of U.P.

29 - लोक वित्त

Public Finance

29.7 - उत्तर प्रदेश में भू-राजस्व की जिलेवार मांग/वसूली के आंकड़े-2020

Districtwise Figures of Demand & Collection of Land Revenue in U.P. 2020

(30 सितम्बर की स्थिति) (लाख रु. में) (As on 30th Sept.)(In Lakh Rs.)

वर्ष/जिला/मण्डल-क्षेत्र	संशोधित मांग/revised Demand	स्थगन/ stay	शुद्धमाँग / Net Demand	मासिक वसूली/onthly collection	क्रमिक वसूली/ gradual collection	Year/District/ Division/Region
1	2	3	4	5	6	1
1-सहारनपुर	57.84	0.00	57.84	0.00	57.84	Saharanpur
2-मुजफ्फरनगर	43.09	0.00	43.09	4.63	43.92	MuzaffarNagar
3-शामली	19.46	0.00	19.46	0.29	19.85	Shamli
सहारनपुर मण्डल	**120.39**	0.00	**120.39**	**4.92**	**121.61**	**Saharanpur Division**
4-बिजनौर	57.23	0.00	57.23	0.20	57.23	Bijnor
5-मुरादाबाद	26.24	0.00	26.24	8.69	26.95	Moradabad
6-संभल	25.80	0.00	25.80	7.18	27.24	Sambhal
7-रामपुर	27.69	0.65	27.04	0.00	27.04	Rampur
8-अमरोहा	22.86	0.00	22.86	0.86	24.53	Amroha
मुरादाबाद मण्डल	**159.82**	**0.65**	**159.17**	**16.93**	**162.99**	**Moradabad Division**
9-मेरठ	36.92	0.00	36.92	8.28	37.04	Meerut
10-बागपत	14.80	0.00	14.80	5.36	14.88	Bagapat
11-गाजियाबाद	8.70	0.00	8.70	2.01	9.27	Ghaziabad
12-हापुड़	13.66	0.00	13.66	2.93	14.56	Hapur
13-गौतमबुद्ध नगर	7.08	0.00	7.08	3.27	7.08	GautambuddhNagar
14-बुलन्दशहर	37.06	0.00	37.06	1.69	37.06	Bulandshahr
मेरठ मण्डल	**118.22**	**0.00**	**118.22**	**23.54**	**119.89**	**Meerut Division**
15-मथुरा	28.59	0.00	28.59	12.13	28.59	Mathura
16-आगरा	17.32	0.00	17.32	1.56	17.75	Agra
17-फिरोजाबाद	24.75	0.00	24.75	0.79	24.75	Firozabad
18-मैनपुरी	21.24	0.00	21.24	3.53	21.24	Mainpuri
आगरा मण्डल	**91.90**	**0.00**	**91.90**	**18.01**	**92.33**	**Agra Div.**
19-अलीगढ़	44.97	0.00	44.97	10.49	44.97	Aligarh
20-हाथरस	22.75	0.00	22.75	2.68	22.79	Hathras
21-एटा	22.92	0.00	22.92	1.90	22.92	Etah
22-कासगंज	13.37	0.00	13.37	2.05	13.37	Kasganj
अलीगढ़ मण्डल	**104.01**	**0.00**	**104.01**	**17.12**	**104.05**	**Aligarh Div.**
23-बदायूँ	45.83	0.00	45.83	13.81	46.34	Badaun
24-बरेली	38.07	0.00	38.07	17.60	33.66	Bareilly
25-पीलीभीत	35.57	0.00	35.57	15.59	35.62	Pilibhit
26-शाहजहॉपुर	58.28	0.00	58.28	0.69	26.07	Shahjahanpur
बरेली मण्डल	**177.75**	**0.00**	**177.75**	**47.69**	**141.69**	**Bareilly Division**

अनुबद्ध.....

Contd----------

29 - लोक वित्त

Public Finance

29.7 - उत्तर प्रदेश में भू-राजस्व की जिलेवार मांग/वसूली के आंकड़े-2020

Districtwise Figures of Demand & Collection of Land Revenue in U.P. 2020

(30 सितम्बर की स्थिति) (लाख रु. में) (As on 30th Sept.)(In Lakh Rs.)

वर्ष/जिला/मण्डल-क्षेत्र	संशोधित मांग/revised Demand	स्थगन/ stay	शुद्धमाँग / Net Demand	मासिक वसूली/onthly collection	क्रमिक वसूली/ gradual collection	Year/District/ Division/Region
1	2	3	4	5	6	1
27-खीरी	55.74	0.00	55.74	2.14	26.55	kheri
28-सीतापुर	42.20	0.00	42.20	21.44	42.20	Sitapur
29-हरदोई	45.94	0.00	45.94	3.58	26.01	Hardoi
30-उन्नाव	28.59	0.00	28.59	0.97	12.42	Unnao
31-लखनऊ	13.63	0.00	13.63	0.00	5.60	Lucknow
32-रायबरेली	21.18	0.00	21.18	0.00	9.19	Raebareli
लखनऊ मण्डल	**207.28**	**0.00**	**207.28**	**28.13**	**121.97**	**Lucknow Division**
33-फर्रूखाबाद	10.84	0.00	10.84	2.08	10.84	Farrukhabad
34-कन्नौज	11.62	0.00	11.62	0.18	11.62	Kannauj
35-इटावा	14.05	0.00	14.05	1.09	14.05	Etawah
36-औरैया	14.34	0.00	14.34	1.89	14.63	Auraiya
37-कानपुर देहात	25.69	0.00	25.69	6.65	25.72	Kanpur Dehat
38-कानपुर नगर	22.41	0.00	22.41	2.80	22.41	Kanpur Nagar
कानपुर मण्डल	**98.95**	**0.00**	**98.95**	**14.69**	**99.27**	**Kanpur Division**
39-जालौन	30.41	0.00	30.41	16.79	30.41	Jalaun
40-झाँसी	27.18	0.00	27.18	11.48	27.18	Jhansi
41-ललितपुर	15.77	0.00	15.77	0.00	7.42	Lalitpur
झाँसी मण्डल	**73.36**	**0.00**	**73.36**	**28.27**	**65.01**	**Jhansi Division**
42-हमीरपुर	30.01	0.00	30.01	2.48	14.69	Hamirpur
43-महोबा	18.99	0.00	18.99	8.48	18.95	Mahoba
44-बाँदा	95.18	0.00	95.18	4.35	18.06	Banda
45-चित्रकूट	11.04	0.00	11.04	0.36	5.30	Chitrakoot
चित्रकूट धाम मण्डल	**155.22**	**0.00**	**155.22**	**15.67**	**57.00**	**Chitrakoot Dham Div.**
46-फतेहपुर	42.22	0.00	42.22	11.14	42.15	Fatehpur
47-प्रतापगढ़	21.36	0.00	21.36	8.83	21.36	Pratapgarh
48-कौशाम्बी	18.27	0.00	18.27	4.60	14.90	Kaushambi
49-प्रयागराज	37.68	0.00	37.68	11.52	35.02	Prayagraj
प्रयागराज मण्डल	**119.53**	**0.00**	**119.53**	**36.09**	**113.43**	**Prayagraj Division**
50-बाराबंकी	25.21	0.00	25.21	7.08	17.33	Barabanki
51-अयोध्या	14.26	0.00	14.26	5.65	14.26	Ayodhya
52-अम्बेडकरनगर	12.29	0.00	12.29	0.00	12.29	AmbedkarNagar
53-सुल्तानपुर	14.55	0.00	14.55	8.46	14.55	Sultanpur
54-अमेठी	13.60	0.00	13.60	1.23	13.60	Amethi
अयोध्या मण्डल	**79.91**	0.00	**79.91**	**22.42**	**72.03**	**Ayodhya Division**

अनुवद्ध.....

Contd...

29 - लोक वित्त

Public Finance

29.7 - उत्तर प्रदेश में भू-राजस्व की जिलेवार मांग/वसूली के आंकड़े-2020

Districtwise Figures of Demand & Collection of Land Revenue in U.P. 2020

(30 सितम्बर की स्थिति) (लाख रु. में) (As on 30th Sept.)(In Lakh Rs.)

वर्ष/जिला/मण्डल-क्षेत्र	संशोधित मांग/revised Demand	स्थगन/ stay	शुद्धमाँग / Net Demand	मासिक वसूली/onthly collection	क्रमिक वसूली/ gradual collection	Year/District/ Division/Region
1	2	3	4	5	6	1
55-बहराइच	25.81	0.00	25.81	9.77	25.85	Bahraich
56-श्रावस्ती	12.65	0.00	12.65	3.51	12.65	Shrawasti
57-बलरामपुर	26.69	0.00	26.69	10.39	26.69	Balrampur
58-गोण्डा	20.92	0.00	20.92	9.70	20.92	Gonda
देवीपाटन मण्डल	**86.07**	**0.00**	**86.07**	**33.37**	**86.11**	**Devipatan Division**
59-सिद्धार्थनगर	19.81	0.00	19.81	9.60	19.81	SiddharthNagar
60-बस्ती	16.79	0.00	16.79	3.97	16.79	Basti
61-संतकबीरनगर	7.17	0.00	7.17	1.03	7.17	SantkabirNagar
बस्ती मण्डल	**43.77**	**0.00**	**43.77**	**14.60**	**43.77**	**Basti Division**
62-महराजगंज	15.11	0.00	15.11	1.72	15.11	Maharajganj
63-गोरखपुर	14.57	0.00	14.57	6.78	14.57	Gorakhpur
64-कुशीनगर	13.48	0.00	13.48	0.07	13.48	KushiNagar
65-देवरिया	11.21	0.00	11.21	0.11	11.21	Deoria
गोरखपुर मण्डल	**54.37**	**0.00**	**54.37**	**8.68**	**54.37**	**GorakhpurDivision**
66-आजमगढ़	16.30	0.00	16.30	1.57	16.30	Azamgarh
67-मऊ	11.40	0.00	11.40	0.00	11.40	Mau
68-बलिया	15.06	0.00	15.06	7.20	15.06	Ballia
आजमगढ़ मण्डल	**42.76**	**0.00**	**42.76**	**8.77**	**42.76**	**Azamgarh Division**
69-जौनपुर	16.99	0.00	16.99	8.77	13.78	Jaunpur
70-गाजीपुर	26.68	0.00	26.68	16.31	26.68	Ghazipur
71-चन्दौली	16.23	0.00	16.23	1.66	16.23	Chandauli
72-वाराणसी	8.37	0.00	8.37	2.12	8.24	Varanasi
वाराणसी मण्डल	**68.27**	**0.00**	**68.27**	**28.86**	**64.93**	**Varanasi Division**
73-संतरविदास नगर	5.67	0.00	5.67	2.32	5.51	SantravidasNagar
74-मिर्जापुर	38.32	0.00	38.32	11.77	38.32	Mirzapur
75-सोनभद्र	33.48	0.00	33.48	12.99	33.48	Sonbhadra
विन्ध्याचल मण्डल	**77.47**	**0.00**	**77.47**	**27.08**	**77.31**	**Vindhyachal Division**
1. पश्चिमी सम्भाग	823	0.65	822	133	794	Western Region
2. केन्द्रीय सम्भाग	323	0.00	323	56	230	Central Region
3. बुन्देलखण्ड सम्भाग	229	0.00	229	44	122	Bundelkhand Region
4. पूर्वी सम्भाग	505	0.00	505	162	495	Eastern Region
उत्तर प्रदेश	**1879.05**	**0.65**	**1878.40**	**394.84**	**1640.52**	**Uttar Pradesh**

अनुबद्ध .....

Contd--------

29- लोक वित्त

Public Finance

29.7 - उत्तर प्रदेश में भू-राजस्व की जिलेवार मांग/वसूली के आंकड़े, 2020

Districtwise Figures of Demand & Collection of Land Revenue in U.P. 2020

(30 सितम्बर की स्थिति) (लाख रु. में)

(As on 30th Sept.)(In Lakh Rs.)

वर्ष/जिला/मण्डल/क्षेत्र	बकाया शुद्ध माँग से /outstanding Net Demand	बकाया संशोधित माँग से/ outstanding revised demand	प्रतिशत शुद्ध मांग से percentage from net demand	गतवर्ष इसी अवधि में क्रमिक वसूली/gradual collection from last year	गतवर्ष की तुलना में कमी/वृद्धि increase/decrease from last year	Year/District/Division/Region
1	7	8	9	10	11	1
1-सहारनपुर	0.00	0.00	100.00	57.80	0.04	Saharanpur
2-मुजफ्फरनगर	-0.83	-0.83	101.93	44.29	-0.37	MuzaffarNagar
3-शामली	-0.39	-0.39	102.00	19.90	-0.05	Shamli
सहारनपुर मण्डल	**-1.22**	**-1.22**	**101.01**	**121.99**	**-0.38**	**Saharanpur Division**
4-बिजनौर	0.00	0.00	100.00	61.13	-3.90	Bijnor
5-मुरादाबाद	-0.71	-0.71	102.71	27.41	-0.46	Moradabad
6-संभल	-1.44	-1.44	105.58	27.52	-0.28	Sambhal
7-रामपुर	0.00	0.65	100.00	28.28	-1.24	Rampur
8-अमरोहा	-1.67	-1.67	107.31	25.29	-0.76	Amroha
मुरादाबाद मण्डल	**-3.82**	**-3.17**	**102.40**	**169.63**	**-6.64**	**Moradabad Division**
9-मेरठ	-0.12	-0.12	100.33	37.97	-0.93	Meerut
10-बागपत	-0.08	-0.08	100.54	15.47	-0.59	Bagapat
11-गाजियाबाद	-0.57	-0.57	106.55	9.53	-0.26	Ghaziabad
12-हापुड़	-0.90	-0.90	106.59	14.60	-0.04	Hapur
13-गौतमबुद्ध नगर	0.00	0.00	100.00	7.67	-0.59	GautambuddhNagar
14-बुलन्दशहर	0.00	0.00	100.00	37.51	-0.45	Bulandshahr
मेरठ मण्डल	**-1.67**	**-1.67**	**101.41**	**122.75**	**-2.86**	**Meerut Division**
15-मथुरा	0.00	-7.35	100.00	29.00	-0.41	Mathura
16-आगरा	-0.43	7.00	102.48	18.10	-0.35	Agra
17-फिरोजाबाद	0.00	3.84	100.00	25.20	-0.45	Firozabad
18-मैनपुरी	0.00	0.00	100.00	21.33	-0.09	Mainpuri
आगरा मण्डल	**-0.43**	**3.49**	**100.47**	**93.63**	**-1.30**	**Agra Div.**
19-अलीगढ़	0.00	10.49	100.00	45.47	-0.50	Aligarh
20-हाथरस	-0.04	-0.04	100.18	23.62	-0.83	Hathras
21-एटा	0.00	0.00	100.00	25.80	-2.88	Etah
22-कासगंज	0.00	0.00	100.00	13.54	-0.17	Kasganj
अलीगढ़ मण्डल	**-0.04**	**10.45**	**100.04**	**108.43**	**-4.38**	**Aligarh Div.**
23-बदायूँ	-0.51	-0.51	101.11	46.28	0.06	Badaun
24-बरेली	4.41	4.41	88.42	38.64	-4.98	Bareilly
25-पीलीभीत	-0.05	-0.05	100.14	35.77	-0.15	Pilibhit
26-शाहजहाँपुर	32.21	32.21	44.73	61.86	-35.79	Shahjahanpur
बरेली मण्डल	**36.06**	**36.06**	**79.71**	**182.55**	**-40.86**	**Bareilly Division**

अनुबद्ध.....

Contd----------

29- लोक वित्त

Public Finance

29.7 - उत्तर प्रदेश में भू-राजस्व की जिलेवार मांग/वसूली के आंकड़े, 2020

Districtwise Figures of Demand & Collection of Land Revenue in U.P. 2020

(30 सितम्बर की स्थिति) (लाख रु. में)

(As on 30th Sept.)(In Lakh Rs.)

वर्ष/जिला/मण्डल/क्षेत्र	बकाया शुद्ध माँग से /outstanding Net Demand	बकाया संशोधित माँग से/ outstanding revised demand	प्रतिशत शुद्ध मांग से percentage from net demand	गतवर्ष इसी अवधि में क्रमिक वसूली/gradual collection from last year	गतवर्ष की तुलना में कमी/वृद्धि increase/decrease from last year	Year/District/Division/Region
1	7	8	9	10	11	1
27-खीरी	29.19	29.19	47.63	57.99	-31.44	kheri
28-सीतापुर	0.00	0.00	100.00	43.53	-1.33	Sitapur
29-हरदोई	19.93	19.93	56.62	46.58	-20.57	Hardoi
30-उन्नाव	16.17	16.17	43.44	29.56	-17.14	Unnao
31-लखनऊ	8.03	8.03	41.09	14.10	-8.50	Lucknow
32-रायबरेली	11.99	11.99	43.39	21.69	-12.50	Raebareli
लखनऊ मण्डल	**85.31**	**85.31**	**58.84**	**213.45**	**-91.48**	**Lucknow Division**
33-फर्रूखाबाद	0.00	0.00	100.00	11.16	-0.32	Farrukhabad
34-कन्नौज	0.00	0.00	100.00	11.94	-0.32	Kannauj
35-इटावा	0.00	0.00	100.00	14.68	-0.63	Etawah
36-औरैया	-0.29	-0.29	102.02	14.96	-0.33	Auraiya
37-कानपुर देहात	-0.03	-0.03	100.12	26.44	-0.72	Kanpur Dehat
38-कानपुर नगर	0.00	0.00	100.00	23.72	-1.31	Kanpur Nagar
कानपुर मण्डल	**-0.32**	**-0.32**	**100.32**	**102.90**	**-3.63**	**Kanpur Division**
39-जालौन	0.00	0.00	100.00	30.81	-0.40	Jalaun
40-झाँसी	0.00	0.00	100.00	28.16	-0.98	Jhansi
41-ललितपुर	8.35	8.35	47.05	16.59	-9.17	Lalitpur
झाँसी मण्डल	**8.35**	**8.35**	**88.62**	**75.56**	**-10.55**	**Jhansi Division**
42-हमीरपुर	15.32	15.32	48.95	29.79	-15.10	Hamirpur
43-महोबा	0.04	0.04	99.79	19.18	-0.23	Mahoba
44-बाँदा	77.12	77.12	18.97	44.72	-26.66	Banda
45-चित्रकूट	5.74	5.74	48.01	11.25	-5.95	Chitrakoot
चित्रकूट धाम मण्डल	**98.22**	**98.22**	**36.72**	**104.94**	**-47.94**	**Chitrakoot Dham Div.**
46-फतेहपुर	0.07	0.07	99.83	37.63	4.52	Fatehpur
47-प्रतापगढ़	0.00	0.00	100.00	21.99	-0.63	Pratapgarh
48-कौशाम्बी	3.37	3.37	81.55	18.68	-3.78	Kaushambi
49-प्रयागराज	2.66	2.66	92.94	37.68	-2.66	Prayagraj
प्रयागराज मण्डल	**6.10**	**6.10**	**94.90**	**115.98**	**-2.55**	**Prayagraj Division**
50-बाराबंकी	7.88	7.88	68.74	26.09	-8.76	Barabanki
51-अयोध्या	0.00	0.00	100.00	14.66	-0.40	Ayodhya
52-अम्बेडकरनगर	0.00	0.00	100.00	12.65	-0.36	AmbedkarNagar
53-सुल्तानपुर	0.00	0.00	100.00	15.26	-0.71	Sultanpur
54-अमेठी	0.00	0.00	100.00	14.29	-0.69	Amethi
अयोध्या मण्डल	**7.88**	**7.88**	**90.14**	**82.95**	**-10.92**	**Ayodhya Division**

अनुवद्ध.....

Contd...

29- लोक वित्त

Public Finance

29.7 - उत्तर प्रदेश में भू-राजस्व की जिलेवार मांग/वसूली के आंकड़े, 2020

Districtwise Figures of Demand & Collection of Land Revenue in U.P. 2020

(30 सितम्बर की स्थिति) (लाख रु. में)

(As on 30th Sept.)(In Lakh Rs.)

वर्ष/जिला/मण्डल/क्षेत्र	बकाया शुद्ध माँग से /outstanding Net Demand	बकाया संशोधित माँग से/ outstanding revised demand	प्रतिशत शुद्ध मांग से percentage from net demand	गतवर्ष इसी अवधि में क्रमिक वसूली/gradual collection from last year	गतवर्ष की तुलना में कमी/वृद्धि increase/decrease from last year	Year/District/Division/Region
1	7	8	9	10	11	1
55-बहराइच	-0.04	-0.04	100.15	27.49	-1.64	Bahraich
56-श्रावस्ती	0.00	0.00	100.00	13.41	-0.76	Shrawasti
57-बलरामपुर	0.00	0.00	100.00	26.95	-0.26	Balrampur
58-गोण्डा	0.00	0.00	100.00	21.47	-0.55	Gonda
देवीपाटन मण्डल	**-0.04**	**-0.04**	**100.05**	**89.32**	**-3.21**	**Devipatan Division**
59-सिद्धार्थनगर	0.00	0.00	100.00	20.62	-0.81	SiddharthNagar
60-बस्ती	0.00	0.00	100.00	17.18	-0.39	Basti
61-संतकबीरनगर	0.00	0.00	100.00	7.46	-0.29	SantkabirNagar
बस्ती मण्डल	**0.00**	**0.00**	**100.00**	**45.26**	**-1.49**	**Basti Division**
62-महराजगंज	0.00	0.00	100.00	15.19	-0.08	Maharajganj
63-गोरखपुर	0.00	0.00	100.00	15.08	-0.51	Gorakhpur
64-कुशीनगर	0.00	0.00	100.00	13.33	0.15	KushiNagar
65-देवरिया	0.00	0.00	100.00	11.49	-0.28	Deoria
गोरखपुर मण्डल	**0.00**	**0.00**	**100.00**	**55.09**	**-0.72**	**GorakhpurDivision**
66-आजमगढ़	0.00	0.00	100.00	17.40	-1.10	Azamgarh
67-मऊ	0.00	0.00	100.00	11.41	-0.01	Mau
68-बलिया	0.00	0.00	100.00	17.17	-2.11	Ballia
आजमगढ़ मण्डल	**0.00**	**0.00**	**100.00**	**45.98**	**-3.22**	**Azamgarh Division**
69-जौनपुर	3.21	3.21	81.11	18.26	-4.48	Jaunpur
70-गाजीपुर	0.00	0.00	100.00	27.56	-0.88	Ghazipur
71-चन्दौली	0.00	0.00	100.00	16.53	-0.30	Chandauli
72-वाराणसी	0.13	0.13	98.45	8.49	-0.25	Varanasi
वाराणसी मण्डल	**3.34**	**3.34**	**95.11**	**70.84**	**-5.91**	**Varanasi Division**
73-संतरविदास नगर	0.16	0.16	97.18	5.88	-0.37	SantravidasNagar
74-मिर्जापुर	0.00	0.00	100.00	38.33	-0.01	Mirzapur
75-सोनभद्र	0.00	0.00	100.00	33.67	-0.19	Sonbhadra
विन्ध्याचल मण्डल	**0.16**	**0.16**	**99.79**	**77.88**	**-0.57**	**Vindhyachal Division**
1. पश्चिमी सम्भाग	28.6	44	96.52	852	-58	Western Region
2. केन्द्रीय सम्भाग	93.2	93	71.12	327	-98	Central Region
3. बुन्देलखण्ड सम्भाग	106.57	107	53.38	181	-58	Bundelkhand Region
4. पूर्वी सम्भाग	9.49	9	98.12	520	-24	Eastern Region
उत्तर प्रदेश	**237.88**	**252.94**	**87.34**	**1879.13**	**-238.61**	**Uttar Pradesh**

स्रोत : राजस्व परिषद, उ0प्र0 । **source-Board of Revenue, U.P.**

29 - लोक वित्त
Public Finance

29.8 - उत्तर प्रदेश में वस्तुओं के अनुसार आबकारी राजस्व
Excise Revenue by Commodities in U.P.

(लाख रूपये मे) (In Lakh Rs.)

वर्ष/मद	2013-14	2014-15	2015-16	2016-17	2017-18	2018-19	2019-20	Year/Items
1	2	3	4	5	6	7	8	1
1. देशी शराब	551285	690470	795838	724708	827690	1129225	1280966	1- Country liquors
2. देशी खमीर मदिरा	91	103	109	100	98	122	108	2- Country fermented liquors
3. जौ आदि की मदिरा (माल्ट)	113525	159761	182164	191935	212595	347873	404037	3- Malt liquors
4. विदेशी शराब और आसव	422954	429481	401768	479639	573528	859577	1008362	4- Foreign liquors & sprits
5. वाणिज्यिक तथा विकृत की हुई स्प्रिट तथा औषधीय शराब	1077	937	1406	1422	1516	2350	3390	5- Commercial denatured sprit and medicated liquors
6. मद्यसार, अफीम आदि से युक्त औषधीय और प्रसाधन सम्बन्धी सामग्री	811	788	966	684	184	24	569	6- Medical & toilet preparationsCommodites,Alcohol, Opium etc.
7. अफीम, भांग तथा अन्य भेषज	3342	3745	4215	4783	4922	9537	4653	7- Opium, hemp & other drugs
8. जुर्माने एवं जब्तियां	593	452	526	485	10092	2401	2051	8- Fines & confictions
9. अन्य प्राप्तियां	70724	64749	21538	23812	102926	43040	28550	9- Other receipts
10. प्रत्यार्पित धनराशि (घटाइये) राज्य आबकारी शुल्क(उप योग)	(-)22	(-)2254	(-)142	(-)234	(-)1541	(-)1392	(-)205	10- Recoveries of over pay State Excise duties(Sub total)
11. मोटर स्प्रिट तथा डीजल की बिक्री पर कर	-	-	-	-	-	-	-	11- Tax on sale of diesel & motor sprit
कुल योग	**1164380**	**1348232**	**1408388**	**1427333**	**1732010**	**2392757**	**2732480**	**Total**

स्रोत- आबकारी आयुक्त, उ0 प्र0, प्रयागराज ।

Source-Excise Commissionar,U.P. Prayagraj.

29 - लोक वित्त

Public Finance

29.9 भारत वर्ष में रिटर्नस की संख्या अनुमानित कुल आय एवं सीमानुसार देय आयकर, वर्ष 2018-19

Number of Returns and Tax Payable by status and Returned Income Range in India., Year 2018--19

(करोड़ रूपये में) (In Crores Rs.)

आय सीमा निर्धारण वर्ष/प्राप्त आय की सीमा में	व्यक्तिगत / Individuals				अविभाजित हिन्दू परिवार / Un-divided Hindu Family				निबन्धित फर्म / Registered Firm			
	रिटर्नस की संख्या	कुल आय	औसत कुल आय	देय आयकर	रिटर्नस की संख्या	कुल आय	औसत कुल आय	देय आयकर	रिटर्नस की संख्या	कुल आय	औसत कुल आय	देय आयकर
Assessment year/ Range of Returned Income (INR)	No. of Returns	gross income(in crore INR)	Average Gross Total Income(in Lakh INR)	Tax Payable(in crore INR)	No. of Returns	gross income(in crore INR)	Average Gross Total Income(in Lakh INR)	Tax Payable(in crore INR)	No. of Returns	gross income(in crore INR)	Average Gross Total Income(in Lakh INR)	Tax Payable(in crore INR)
1	2	3	4	5	6	7	8	9	10	11	12	13
कर योग्य सीमा/Taxable Range												
< 0	-	-	-	-	-	-	-	-	-	-	-	-
=0	170767	-	-	-	13091	-	-	-	345142	-	-	-
>0 and<=1,50,000	2378193	19439	0.82	66272	174496	1177	0.67	1113	524813	2413	0.46	2331
>150,000 and<=2,00,000	1376970	24389	1.77	12298	67594	1191	1.76	192	47844	829	1.73	649
>2,00,000 and <=2,50,000	3787092	88749	2.34	10825	222173	5264	2.37	162	35259	788	2.24	584
>2,50,000 and <=3,50,000	14275685	435583	3.05	18682	246725	7113	2.88	266	51483	1528	2.97	1039
>3,50,000 and<=4,00,000	5025936	187421	3.73	8362	59393	2226	3.75	108	18992	711	3.74	454
>4,00,000 and<=4,50,000	4156142	176437	4.25	7712	52982	2245	4.24	99	16403	696	4.24	418
>4,50,000 and<=5,00,000	3783374	179602	4.75	6968	46940	2239	4.77	83	14395	683	4.75	396
>5,00,000 and5,50,000	2999708	156922	5.23	6478	36649	1915	5.22	73	12435	652	5.24	355
>5,50,000 and <=9,50,000	11153567	786895	7.06	36041	129192	9115	7.06	396	62977	4560	7.24	2263
>9,50,000and<=10,00,000	600970	58565	9.75	3163	8483	828	9.75	37	5263	513	9.75	239
>10,00,000and<=15,00,000	3001781	358928	11.96	21667	42771	5085	11.89	273	35584	4356	12.24	2002
>15,00,000 and<=20,00,000	998299	171450	17.17	13581	12603	2158	17.12	150	19647	3396	17.28	1575
>20,00,000 and<=25,00,000	508642	113143	22.24	11152	5518	1224	22.18	142	12846	2874	22.37	1305
>25,00,000 and<=50,00,000	736059	247793	33.66	29248	8043	2743	34.10	367	29944	10539	35.20	3788
>50,00,000 and<=1,00,00,000	209345	141704	67.69	22081	2602	1797	69.07	261	19675	14218	72.26	4389
>1,00,00,000 and<=5,00,00,000	89793	161142	179.46	27654	1149	2100	182.75	409	13790	28513	206.77	9809
>5,00,00,000and<=10,00,00,000	5132	34814	678.38	6214	98	678	691.66	97	1808	12549	694.08	3548
>10,00,00,000and<=25,00,00,000	2089	31046	1486.15	4845	43	701	1629.43	69	986	15009	1522.19	3611
>25,00,00,000and<=50,00,00,000	451	15474	3431.07	2011	4	141	3517.78	47	284	9665	3403.28	1985
>50,00,00,000and<=100,00,00,000	147	9929	6754.40	1530	1	69	6884.10	267	99	6755	6823.26	1661
>100,00,00,000and<=500,00,00,000	74	13130	17743.08	1061	4	887	-	-	66	12550	19015.18	594
>500,00,00,000	3	2344	78134.03	-	-	-	-	-	1	864	86364.10	-
योग Total	**55260219**	**3414897**		**317845**	**1130554**	**50893**		**4612**	**1269736**	**134660**		**42993**

अनुबद्ध .....

Contd--------

29 - लोक वित्त
Public Finance

29.9 भारत वर्ष में रिटर्नस की संख्या अनुमानित कुल आय एवं सीमानुसार देय आयकर, वर्ष 2018-19

Number of Returns and Tax Payable by status and Returned Income Range in India., Year 2018-19

(करोड़ रूपये में) (In Crores Rs.)

निर्धारण वर्ष/प्राप्त आय की सीमा	अन्य / others				कम्पनी / Company				सम्पूर्ण स्तर/All Status			
Assessment year/ Range of Returned Income	रिटर्नस की संख्या No. of Returns	कुल आय gross income(in crore INR)	औसत कुल आय Average Gross Total Income(in Lakh INR)	देय आयकर Tax Payable(in crore INR)	रिटर्नस की संख्या No. of Returns	कुल आय gross income(in crore INR)	औसत कुल आय Average Gross Total Income(in Lakh INR)	देय आयकर Tax Payable(in crore INR)	रिटर्नस की संख्या No. of Returns	कुल आय gross income(in crore INR)	औसत कुल आय Average Gross Total Income(in Lakh INR)	देय आयकर Tax Payable(in crore INR)
	14	15	16	17	18	19	20	21	22	23	24	25
कर योग्य सीमा/Taxable Range												
< 0	-	-	-	-	-	-	-	-	-	-	-	-
=0	1122131	-	-	-	467568	-	-	-	1060699	-	-	-
>0 and<=1,50,000	6228061	46,385	-1.66	139,548	127905	557	0.44	827	3278464	23913	0.73	70659
>150,000 and<=2,00,000	2993408	52,968	-5.23	26,309	13259	231	1.74	305	1514259	26790	1.77	13475
>2,00,000 and <=2,50,000	8099930	189,851	-6.85	23,172	10608	238	2.24	305	4066014	95288	2.34	11906
>2,50,000 and <=3,50,000	29158048	888,750	-8.83	40,030	16954	505	2.98	615	14601109	445031	3.05	20658
>3,50,000 and<=4,00,000	10211832	380,834	-11.24	17,874	7138	268	3.75	299	5114649	190744	3.73	9249
>4,00,000 and<=4,50,000	8453927	358,877	-12.72	16,483	6353	270	4.24	296	4234753	179769	4.25	8550
>4,50,000 and<=5,00,000	7692269	365,183	-14.27	14,917	5722	272	4.75	289	3853282	182931	4.75	7759
>5,00,000 and5,50,000	6099707	319,088	-15.70	13,833	5250	275	5.24	278	3056165	159874	5.23	7205
>5,50,000 and <=9,50,000	22701407	1,601,857	-21.63	77,529	29354	2152	7.33	2056	11385025	803439	7.06	40885
>9,50,000and<=10,00,000	1230319	119,898	-29.25	6,892	2903	283	9.75	233	618506	60275	9.75	3686
>10,00,000and<=15,00,000	6165490	737,375	-36.43	48,001	21980	2704	12.30	2188	3107334	371710	11.96	26247
>15,00,000 and<=20,00,000	2064029	354,516	-51.75	30,709	15077	2617	17.36	1,876	1048557	180129	17.18	17279
>20,00,000 and<=25,00,000	1055875	234,899	-66.93	25,294	10896	2439	22.39	1,675	539765	120097	22.25	14370
>25,00,000 and<=50,00,000	1552657	523,757	-104.76	67,203	30380	10819	35.61	6301	808991	273501	33.81	40101
>50,00,000 and<=1,00,00,000	466196	317,526	-212.38	54,024	24452	17567	71.84	8727	259026	177374	68.48	36020
>1,00,00,000 and<=5,00,00,000	212817	390,733	-598.14	77,901	29773	65881	221.28	31061	137858	264859	192.12	71090
>5,00,00,000and<=10,00,00,000	14670	100,240	-2076.1	20,983	6496	45873	706.17	20089	14128	98072	694.17	31213
>10,00,00,000and<=25,00,00,000	6621	99,465	-4666.9	18,936	4913	77365	1574.70	31608	8416	130074	1545.56	42019
>25,00,00,000and<=50,00,00,000	1660	57,023	-10369	9,650	2111	73926	3501.96	30,081	3032	105669	3485.14	35688
>50,00,00,000and<=100,00,00,000	575	39,138	-20507	8,615	1236	86989	7037.98	34,777	1564	109374	6993.20	39934
>100,00,00,000and<=500,00,00,000	381	69,897	-59303	4,245	1261	260789	20681.15	87,287	1498	304119	20301.70	89877
>500,00,00,000	15	11,807	-169168	0	353	821451	232705.54	169858	364	830050	228035.75	169858
योग Total	**115532025**	**7,260,062**		**742,137**	**841942**	**1,473,472**		**431041**	**58713458**	**5133084**		**807728**

स्रोत : आयकर विभाग की वेबसाइट Source :incometaxindia.gov.in

29 - लोक वित्त

Public Finance

29.10 भारत में निर्धारण, वर्ष 2018-19 हेतु आयकर की दरें

Rate of Income Tax for Assessment, Year 2018-19 in India

स्तर	शुद्ध आय सीमा (रू०)	आय कर की दर	शिक्षा उपकर	माध्यमिक एवं उच्च शिक्षा उपकर	Status
	Net Income Range (Rs.)	Income Tax Rates	Education cess	Secondary and Higher Education cess	
1	2	3	4	5	1
1. अन्य कोई व्यक्तिगत अविभाजित हिन्दू परिवार, अपंजीकृत फर्म, व्यक्तिगत अवयव	Up to 2,50,000	Nil / 0	Nil / 0	Nil / 0	1- For any other Individual, every H.U.F./ A.O.P./ B.O.I./artificial juridical person
	2,50,001-5,00,000	5% of income exceeding Rs.2,50,000 (कुल आय -रू0 2,50,000)रू0	2% of Income tax आय कर का 2%	1% of Income tax आय कर का 1%	
	5,00,001-10,00,000	20 % ofincome exceeding5,00,000 रू020 % (-रू0 5,00,000या उससे अधिक))	2% of Income tax आय कर का 2%	1% of Income tax आय कर का 1%	
	Above Rs.10,00,000	30 %of income exceeding minus Rs. 5,00,000) 30 % (कुल आय -रू0 5,00,000)	2% of Income tax आय कर का 2%	1% of Income tax आय कर का 1%	
प्रवासी वरिष्ठ नागरिक(गत वर्ष की अवधि में किसी समय 60 वर्ष या उससे अधिक)	Up to 3,00,000	Nil / 0	Nil / 0	Nil / 0	2-Resident Senior Citizen (Who is 60 years or more at any time during the previous year)
	3,00,001-5,00,000	5 %of income exceeding 3,00,000)Rs. 5 %(कुल आय -रू0 3,00,000)रू0	2% of Income tax आय कर का 2%	1% of Income tax आय कर का 1%	
	5,00,001-10,00,000	20%of income exceeding Rs. 5,00,000) 20% (कुल आय -रू0 5,00,000)	2% of Income tax आय कर का 2%	1% of Income tax आय कर का 1%	
	Above Rs.10,00,000	30 % of income exceeding Rs. 10,00,000) 30 % (कुल आय -रू0 10,00,000या उससे अधिक)))	2% of Income tax आय कर का 2%	1% of Income tax आय कर का 1%	

अनुवद्ध .....

Contd---------

29.10 भारत में निर्धारण, वर्ष 2018-19 हेतु आयकर की दरें

Rate of Income Tax for Assessment, Year 2018-19 in India

प्रवासी वरिष्ठ नागरिक(गत वर्ष की अवधि में किसी समय 80 वर्ष या उससे अधिक)	Up to 5,00,000	Nil / 0	Nil / 0	Nil / 0	2-Resident Senior Citizen (Who is 80 years or more at any time during the previous year)
	5,00,001-10,00,000	20 %of income exceeding 5,00,000)Rs. 20 %(कुल आय -रू0 5,00,000)रू0	2% of Income tax आय कर का 2%	1% of Income tax आय कर का 1%	
	Above Rs.10,00,000	30 % of income exceeding Rs. 10,00,000) 30 % (कुल आय -रू0 10,00,000या उससे अधिक)	2% of Income tax आय कर का 2%	1% of Income tax आय कर का 1%	
प्रवासी महिला (गत वर्ष की अवधि में किसी समय 60-80 वर्ष से कम)	Up to 2,50,000	Nil / 0	Nil / 0	Nil / 0	Resident Woman (Who is below between 60-80years at any time during the previous year)
	2,50,001-5,00,000	5 % of income exceeding Rs. 2,50,000) 5%(कुल आय -रू0 2,50,000)रू	2% of Income tax आय कर का 2%	1% of Income tax आय कर का 1%	
	5,00,001-10,00,000	20 %of income exceeding Rs. 5,00,000) रू 20 %(कुल आय -रू0 10,00,000)	2% of Income tax आय कर का 2%	1% of Income tax आय कर का 1%	
	Above 10,00,000	30% of income exceeding Rs.10,00,000) रू030 % (कुल आय -रू0 10,00,000)	2% of Income tax आय कर का 2%	1% of Income tax आय कर का 1%	

नोट-अधिभार -2%आयकर का (यदि आय 10000000रू./से अधिक, 5%आयकर का (यदि आय 100000000/- से अधिक)

Note-Surcharge (for the assessment year 2017-18):2% of the income tax amount(if income is greater than Rs. 1,00,00,000/-) and 5% of the income tax amount. Subject to marginal releif (if income is greater than 10,00,00,000/-)

स्रोत : आयकर विभाग की वेबसाइट

Source :incometaxindia.gov.in

29–लोक वित्त
29- Public Finance

29.11– उत्तर प्रदेश में डाकघर बचत योजना
Post Office Saving Schemes in Uttar Pradesh

वित्तीय वर्ष में शुद्ध डाक बचत(करोड़ रूपये)

Net Savings in the Financial Year(Crore. Rs.)

मद	2011-12	2014-15	2015-16	2016-17	2017-18	2018-19	2019-20	Item
1	2	3	4	5	6	7	8	1
1. डाकघर बचत	666.13	496.44	927.06	2980.26	750.98	1461.11	-761.18	1- Post office savings
2.संचयी सावधि जमा	-	-	-	-	-	-	-	2- Cummulative time deposits
3.आवर्ती जमा	318.84	376.37	661.32	965.7	854.23	1339.74	1550.00	3- Recurring deposits
4.डाकघर सावधि जमा	(-)78.49	1487.00	2076.10	615.57	1599.15	2618.37	4233.46	4- Post office time deposits
5.राष्ट्रीय बचत पत्र	720.68	2923.98	1018.89	(-)17.68	-19.34	546.35	1605.36	5- National saving certificates
6.किसान विकास पत्र	(-)609.47	(-)3140.53	728.84	1193.56	2208.92	4597.5	5423.32	6- Kisan vikas patra
7.इंदिरा विकास पत्र	-	(-)2.80	(-).45	-	-	-	0.00	7- Indira vikas patra
8.पी0पी0एफ0 खाता	2256.58	3943.08	4687.49	5656.91	6482.44	415.01	1161.73	8- P.P.F. a/c
9.अन्य बचत में जमा (विविध)	(-)688.70	414.71	617.31	1027.90	823.76	5612.68	7437.34	Other savings (Misc.)
योग	**2585.57**	**6528.22**	**10716.6**	**12422.22**	**12700.1**	**16590.8**	**20650.03**	**Total**

स्रोत–राष्ट्रीय बचत निदेशालय उत्तर प्रदेश

Source- Directorate Of Post Office Savings , U.P L.K.O

30–भाव और सूचकांक

Prices & Indices

30.1– उत्तर प्रदेश के थोक भाव सूचकांक (2011-12=100)

Index of Wholesale Prices in Uttar Pradesh (2011-12=100)

वर्ग व मद	प्रतिशत भार Percentage Weight	सूचकांक Indices			Categories & Items
		2017–18	2018–19	2019–20	
1	2	3	4	5	1
I- प्राथमिक वस्तुएं	**19.9260**	**170.66**	**173.25**	**179.17**	**(I)PRIMARY ARTICLES**
क- खाद्य वस्तुएं	13.6670	153.20	160.32	167.71	**A- FOOD ARTICLES**
[i] खाद्यान्न	5.1933	147.49	152.84	166.56	**(i) FOOD GRAINS**
[क] अनाज	3.7725	148.59	154.76	166.01	**(a) CEREALS**
1. चावल	2.4872	149.64	152.15	162.09	**1- Rice**
2. गेहूँ	1.1853	147.39	160.74	173.42	**2- Wheat**
3. जौ	0.0096	125.88	142.29	162.25	**3- Barley**
4. ज्वार	0.0100	125.43	126.82	147.20	**4- Jowar**
5. बाजरा	0.0058	133.20	148.34	183.84	**5- Bajra**
6. मक्का	0.0746	139.63	152.33	180.67	**6- Maize**
[ख] दालें	1.4208	144.57	147.74	168.00	**(b) PULSES**
1. अरहर	0.3989	120.30	124.64	156.61	**1- Arhar**
2. उर्द	0.0572	162.41	146.95	169.45	**2- Urd**
3. मूँग	0.0270	151.93	138.49	154.10	**3- Moong**
4. मसूर	0.4458	151.46	140.16	143.56	**4- Masoor**
5. मटर	0.2745	122.75	184.68	231.52	**5- Peas**
6. चना	0.1811	199.74	157.86	157.99	**6- Gram**
7.सोयाबीन	0.0363	182.80	172.89	170.89	**7-Soyabeen**
[ii] फल एवं तरकारी	1.3167	139.29	181.05	194.00	**(ii) FRUITS & VEGETABLES**
[क] फल	0.4372	129.48	134.42	145.89	**(a) FRUITS**
1. केला	0.1006	153.92	166.14	173.93	**1- Banana**
2. सेब	0.1575	108.75	112.60	104.21	**2- Apple**
3. सूखे मेवे	0.0043	166.83	152.46	150.81	**3- Dry Fruits**
4. लीची	0.0038	137.48	98.38	146.98	**4- Litchi**
5. पपीता	0.0118	147.34	139.72	163.05	**5- Papaya**
6. आम	0.1541	161.10	157.06	222.91	**6- Mango**
7. अंगूर	0.0051	145.88	133.49	145.02	**7- Grapes**
(ख) तरकारी	0.8795	144.16	204.23	217.92	**(b) VEGETABLES**
1. बैगन	0.0170	173.51	169.18	203.22	**1- Brinjal**
2. बन्दगोभी/फूलगोभी	0.0221	154.48	127.61	188.32	**2- Cabbage/Cauliflower**
3. प्याज(सूखी)	0.0826	217.61	158.90	346.51	**3- Onion**
4. टमाटर	0.0489	216.68	121.69	180.51	**4- Tomato**
5. शकरकन्द	0.0108	132.19	100.18	182.36	**5- Sweet Potato**
6. आलू	0.6583	128.10	221.40	209.14	**6- Potato**
7. हरी मटर	0.0347	119.17	145.21	152.23	**7- Green Peas**
8. लोबिया	0.0051	183.06	199.21	196.94	**8- Lobia**
(iii) दूध व दुग्ध पदार्थ	5.8599	154.33	155.33	156.48	**(iii) MILK & MILK PRODUCTS**
1. दूध	5.8598	154.33	155.33	156.48	**1- Milk**
2.दही	0.0001	163.02	159.30	162.13	**2- Curd**
(iv) माँस, मछली व अण्डा	0.7823	196.56	207.88	213.59	**(iv) MEAT, FISH & EGGS**
1. माँस	0.7119	202.88	213.23	218.83	**1- Meat**
2. अण्डा	0.0569	133.36	160.12	167.97	**2- Egg**
3. मछली	0.0135	129.78	127.06	129.95	**3- Fish**
(V) मसाले	0.5148	167.51	167.32	170.12	**(v) CONDIMENTS & SPICES**
1. धनियाँ	0.0499	171.16	155.13	161.66	**1- Coriander**
2. हल्दी	0.0836	83.92	91.22	99.43	**2- Turmeric**
3. मिर्चा (सूखा लाल)	0.2976	153.74	151.65	158.77	**3- Chillies (Dry red)**
4. अदरक सूखी (सोंठ)	0.0837	297.79	306.33	286.12	**4- Ginger (Dry)**
ब- अखाद्य पदार्थ	5.5027	202.52	205.32	206.76	**B- NON FOOD ARTICLES**
(i) रेशे	0.3359	157.07	128.95	125.51	**(i) FIBERS**
1. कपास	0.2541	175.59	139.99	135.70	**1- Cotton Yarn & Fibre**
2. जूट (कच्चा)	0.0533	100.00	100.00	100.00	**2- Jute (raw)**
3. ऊन (कच्चा)	0.0285	98.70	84.73	82.35	**3- Wool (raw)**

अनुबद्ध.....

Contd…

Prices & Indices

30.1– उत्तर प्रदेश के थोक भाव सूचकांक (2011-12=100)

Index of Wholesale Prices in Uttar Pradesh (2011-12=100)

वर्ग व मद	प्रतिशत भार Percentage Weight	सूचकांक Indices			Categories & Items
		2017–18	2018–19	2019–20	
1	2	3	4	5	1
(ii) तिलहन	0.3699	131.35	131.58	130.80	(ii) OIL SEEDS
1. मूँगफली	0.0932	133.21	123.30	118.83	1- Ground nut
2. लाही और सरसों	0.2093	123.39	125.74	129.82	2- Ragi & Mustard
3. रेंडी बीज	0.0034	141.52	123.56	131.27	3- Castor Seed
4. ढैचाँ बीज	0.0062	312.61	425.13	310.70	4- Dhaincha Seed
4. अलसी	0.0061	164.12	145.04	150.63	4- Linseed
5. महुआ बीज	0.0015	94.26	114.22	128.76	5- Mahuwa Seed
6. मेथी बीज	0.0025	207.19	189.23	164.26	6- Methi Seed
7. सूरजमुखी बीज	0.0477	0.00	0.00	0.00	7- Sun-Flower Seed
(iii) अन्य अखाद्य वस्तुएं	4.7969	211.19	216.36	218.30	(iii) OTHER NON FOOD ARTICLES
1. चमड़ा (कच्चा)	0.1022	141.44	127.73	131.08	1- Hides(raw)
2. हड्डी (कच्ची)	0.0135	135.55	162.69	146.14	2- Bone (Crushed)
3. खाल (कच्चा)	0.1075	198.01	193.68	203.50	3- Skin (raw)
4. गन्ना	4.3855	215.76	221.82	221.82	4- Sugarcane
5. इमारती लकड़ी और लट्ठे	0.0430	159.04	178.43	221.42	5- Timber & Logs
6. तम्बाकू (कच्चा)	0.1120	149.90	138.87	191.75	6- Tobacco (raw)
7. भूसा	0.0332	170.77	173.49	185.25	7- Bhusa
ग– खनिज पदार्थ	0.7563	254.38	173.58	185.53	C- MINERALS
1. सिलिका सैण्ड	0.0202	840.68	857.11	857.11	1- Silica Sand
2. चूना पत्थर	0.0001	139.35	128.31	133.93	2- Lime
3. स्टोन चिप	0.1187	409.80	344.74	274.92	3- Stone Chip
4. लघु खनिज (रेत)	0.6173	205.33	118.30	146.37	4- Minor Mineral (Sand)
II- ईधन,शक्ति, प्रकाश एवं स्नेहक	4.7750	173.45	179.64	183.50	II FUEL, POWER, LIGHT & LUBRICANTS
(i) कोयला खनन	0.8020	140.18	152.39	158.86	(i) COAL MINING
1. पत्थर का कोयला व साफ्टकोक	0.8020	140.18	152.39	158.86	1- Coal and Coke
(ii) खनिज तेल	1.0337	136.79	149.73	162.48	(ii) MINERALS OIL
1. मिट्टी का तेल	0.0507	170.16	217.85	271.28	1- Kerosene Oil
2. पेट्रोल	0.1103	97.59	105.61	105.05	2- Petrol
3. डीजल तेल	0.3445	138.58	162.20	157.20	3- Diesel Oil
4. एल0पी0जी0 सिलिन्डर	0.5282	140.59	144.28	167.47	4- L.P.G. Cylinder
(iii) विद्युत–प्रकाश	2.9289	195.64	197.80	197.82	(iii) POWER- LIGHT
1. विद्युत	2.8946	196.78	198.95	198.96	1- Electricity
2. गैर परम्परागत विद्युत (सौर उर्जा)	0.0343	99.39	100.69	101.95	2- Non-Conventional Electricity (Solar Energy)
(iv) स्नेहक	0.0104	136.81	138.89	138.89	(iv) LUBRICANTS
1. स्नेहक तेल	0.0005	136.81	138.89	138.89	1- Lubricating Oil
2. फरनेश तेल	0.0099	0.00	0.00	0.00	2- Furnace Oil
III- विनिर्मित उत्पाद	75.2990	134.03	135.98	139.10	III MANUFACTURED PRODUCTS
क– खाद्य उत्पाद	15.9258	132.81	127.83	129.71	A- FOOD PRODUCTS
(i) दुग्धशाला उत्पाद	0.0776	131.96	134.10	134.63	(i) DAIRY PRODUCTS
1. विधायन किया हुआ दूध	0.0776	131.96	134.10	134.63	1- Powder Milk
(ii) दुग्ध उत्पाद	0.4787	148.58	152.60	157.04	(ii) MILK PRODUCTS
1. देशी घी	0.3791	147.43	151.59	156.23	1- Ghee
2. मक्खन	0.0540	163.62	167.23	168.39	2- Butter
3. खोया	0.0250	146.78	154.62	162.64	3- Khoya
4. पनीर	0.0011	143.00	136.11	134.44	4- Paneer
5. क्रीम	0.0056	147.88	137.78	141.76	5- Cream
6. आइसक्रीम पाउडर	0.0139	125.67	127.04	132.90	6- Ice Cream Powder
(iii) अन्य खाद्य उत्पाद	0.1595	118.09	122.80	123.88	(iii) OTHER FOOD ARTICLES
1. चाय	0.1594	118.08	122.78	123.85	1- Tea
2. काफी	0.0001	143.77	161.12	174.81	2- Coffee
(iv) डिब्बा बन्द और संरक्षित फल एवं सब्जियाँ	0.2770	119.18	121.62	122.92	(iv) CANNED & PRESERVED FRUITS & VEGETABLES
1. फल का रस डिब्बा बन्द	0.2349	119.66	122.39	122.39	1- Canned Juice
2. जाम मिश्रित	0.0002	118.08	123.20	123.20	2- Jam Mixed
3. अचार एवं साँस (टमाटर कैचप)	0.0419	116.51	117.31	125.92	3- Pickles & Souces (Tomato Ketchup)

अनुबद्ध.....

Contd…

Prices & Indices

30.1– उत्तर प्रदेश के थोक भाव सूचकांक (2011-12=100)

Index of Wholesale Prices in Uttar Pradesh (2011-12=100)

वर्ग व मद	प्रतिशत भार Percentage Weight	सूचकांक Indices			Categories & Items
		2017–18	2018–19	2019–20	
1	2	3	4	5	1
(v) अनाज मिल उत्पाद	1.4798	152.81	155.27	164.21	(v) GRAIN MILL PRODUCTS
1. मैदा	0.3287	144.11	156.24	168.50	1- Maida
2. आटा	0.6578	148.35	149.87	160.16	2- Atta
3. बेसन	0.1028	220.41	185.94	165.71	3- Besan (Gram Powder)
4. सूजी	0.0749	142.81	152.99	168.43	4- Suji
5. नूडल्स	0.0939	119.91	139.84	157.52	5- Food Products (Noodles)
6. भूसी आदि	0.0086	133.36	126.89	134.22	6- Husk & other waste
7. चूनी-अरहर	0.0793	184.07	176.25	183.20	7- Chuni -Arhar
8. चोकर	0.1338	155.63	157.39	165.40	8- Bran, Wheat
(vi) बेकरी के उत्पाद	0.5256	147.74	156.51	156.60	(vi) BAKERY PRODUCTS
1. बिस्कुट	0.2546	126.33	126.33	126.33	1- Biscuits
2. केक एवं पेस्ट्री	0.0435	161.42	171.32	167.99	2- Bakery Products (Cake & Pastry)
3. ब्रेड	0.1366	170.21	194.09	203.31	3- Bread
4. कस्टर्ड पाउडार	0.0909	167.36	177.47	165.73	4- Custard Powder
(vii) चीनी, खाण्डसारी एवं गुड़	9.1313	125.62	114.26	114.14	(vii) SUGAR, KHANDSARI & GUR
1. चीनी	7.4085	126.55	113.69	113.21	1- Sugar
2. देशी शक्कर	0.8134	121.56	120.38	117.92	2- Khandsari
3. गुड़	0.9094	121.68	113.46	118.31	3- Gur
(viii) कनफैक्शनरी और चाकलेट	0.0757	126.31	126.80	121.08	(viii) CONFECTIONARY COCO & CHOCOLATE
1. कनफैक्शनरी (टाफी)	0.0757	126.31	126.80	121.08	1- Sweetmeat Confectionary (Toffees)
(ix) विविध खाद्य उत्पाद	3.7206	140.17	143.55	147.71	(ix) MISC. FOOD PRODUCTS
(क) खाद्य तेल	2.6607	137.12	143.54	145.27	(a) EDIBLE OILS
1. वनस्पति	1.0560	108.76	117.29	119.88	1- Vanaspati
2. सरसों का तेल	0.5185	126.77	129.35	131.41	2- Mustard Oil
3. नारियल का तेल	1.0128	173.46	180.04	180.90	3- Coconut Oil
4. रिफाइन्ड तेल	0.0734	117.03	117.68	116.87	4- Oil, Soyabeans (Refined)
(ख) खली	0.3257	151.25	118.75	119.14	(b) OIL CAKES
1. आयल राइस ब्रान	0.2649	148.14	109.09	108.83	1- Oil, Rice Bran
2. सरसों का खली	0.0608	164.79	160.83	164.06	2- Mustard Cake
(ग) अन्य विविध खाद्य उत्पाद	0.7342	146.28	154.58	169.21	(c) OTHER MISC. FOOD
1. ग्लूकोज	0.0420	130.87	130.87	130.75	1- Glucose (Non-Chemical Variety)
2. शीरा (विनेगर)	0.6078	147.37	158.75	176.50	2- Molasses (Vinegar)
3. नमक	0.0312	243.70	218.51	205.92	3- Salt
4. कत्था	0.0532	88.87	88.15	94.72	4- Katachu (Katha/Khair)
ख–पेय,तम्बाकू एवं तम्बाकू के उत्पाद	2.3365	166.83	174.31	180.23	B- BEVERAGES, TOBBACO & TOBBACO PRODS.
(i) शराब उद्योग	1.4642	172.39	185.65	190.36	(i) WINE INDUSTRIES
1. ह्विस्की	0.6093	140.66	153.21	153.44	1- Alcohol/Liquor, (IMFL) - Blended
2. ताड़ी	0.0365	170.92	168.64	166.23	2- Toddy
3. देशी शराब	0.3514	177.49	189.84	190.54	3- Liquor, Country
4. बियर	0.1177	130.90	172.33	198.45	4- Beer
5. औद्योगिक अल्कोहल	0.2098	207.04	209.32	216.68	5- Liquor
6. परिष्कृत स्प्रिट	0.1395	281.44	296.86	311.07	6- Rectified Spirit
(ii) अल्कोहल रहित तथा कार्बोनेटेड पेय	0.0085	106.94	106.94	106.94	(ii) SOFT DRINKS AND CARBONATED WATER
1. शीतल पेय (पेप्सी)	0.0085	106.94	106.94	106.94	1- Soft Drink (Pepsi)
(iii) तम्बाकू विनिर्मित	0.8638	158.00	155.76	163.78	(iii) TOBBACO MANUFACT.
1. सिगरेट	0.5533	167.17	162.17	169.18	1- Cigarettes
2. बीड़ी	0.1565	143.70	143.70	133.76	2- Bidi
3. पान	0.0001	95.89	95.62	106.31	3- Pan
4. अन्य तम्बाकू एवं तम्बाकू उत्पाद (कम्पिला)	0.1539	139.63	145.05	174.92	4- Other Tobbaco & Tobbaco Prods. (Kampila)
ग– कपड़ा	5.1639	137.25	142.28	143.12	C- TEXTILES

अनुबद्ध.....

Contd…

Prices & Indices

30.1– उत्तर प्रदेश के थोक भाव सूचकांक (2011-12=100)

Index of Wholesale Prices in Uttar Pradesh (2011-12=100)

वर्ग व मद	प्रतिशत भार Percentage Weight	सूचकांक Indices			Categories & Items
		2017–18	2018–19	2019–20	
1	2	3	4	5	1
(i) सूती वस्त्र एवं धागे	2.8531	135.43	138.31	138.83	(i) COTTON TEXTILES & YARN
1. यार्न पालिस्टर	0.3034	143.88	148.95	156.36	1- Yarn, Polyester
2. रेडीमेड सूती वस्त्र	0.1292	119.96	128.53	132.80	2- Cotton Cloth, Knitted
3. काटन यार्न	0.3065	151.93	153.81	158.54	3- Cotton Yarn
4. फर्निशिंग क्लाथ (गद्दे)	0.1333	123.63	129.61	129.61	4- Furnishing Cloth (Mattress)
5. खादी कपड़ा (धोती कुर्ता)	0.1614	190.53	194.68	188.79	5- Khadi Cloth (Dhoti, Kurta)
6. पैन्ट काटन	0.0826	104.54	106.18	106.18	6- Trousers / Pants, Cotton
7. धोती लट्ठा	0.8466	103.11	105.01	105.02	7- Cloth finished /processed, cotton (Dhoti, Laththa)
8. कमीज	0.5457	166.18	167.31	160.26	8- Garment cloth, cloth- (Shirt)
9. टेन्ट का कपड़ा	0.0758	122.69	120.08	123.87	9- Tent cloth, cotton
10. छाता	0.0074	164.88	156.30	148.34	10- Umbrella
11. साड़ी (काटन फाइबर)	0.0402	141.68	141.68	141.85	11- Sarees, cotton staple fibre
12. बेड शीट सूती	0.1490	132.85	139.87	151.97	12- Bed sheet, cotton
13. काटन होजरी (बनियाइन)	0.0720	150.31	155.56	155.57	13- Cotton hosiery (Vest 85)
(ii) ऊनी धागा एवं कपड़े	0.0833	147.69	167.55	178.04	(ii) WOOLEN YARN TEXTILES
1. बुनाई का ऊन एवं ऊनी धागा	0.0213	125.11	138.89	143.34	1- Yarn of wool / animal hair, KDR
2. ऊनी कपड़े (कोट)	0.0430	168.44	197.95	211.08	2- Coats/ overcoats, wollen
3. ऊनी कपड़े एवं ऊनी खादी (कम्बल)	0.0190	126.02	130.88	142.18	3- Knitting cloth woolen khadi,(Twid,blanket)
(iii) रेशमी, कृत्रिम रेशमी एवं कृत्रिम कपड़ा	1.2640	143.79	151.98	153.56	(iii) SILK, ART SILK & SYNTHETIC
1. जरी साड़ी	0.0763	149.73	149.91	169.65	1- Zari - saree
2. खादी नाइलान-कुर्ता	0.0097	119.06	110.12	130.74	2- Khadi nylon-kurta
3. खादी पोली	0.0058	171.26	176.69	198.93	3- Khadi poly
4. रेशम एवं कृत्रिम रेशमी कपड़ा	0.0274	137.23	158.09	163.66	4- Silk & art silk fabrics
5. नाईलोन टेरीन मिश्रित कपड़ा	1.1448	143.62	152.21	152.21	5- Nylon /terrene mixed cloth-pant
(iv) जूट सन एवं कपड़ा	0.9635	133.16	139.12	139.12	(iv) JUTE, SUN & MATTE TEXTILES
1. रैग्स (बाधँने का कपड़ा)	0.0219	156.09	156.09	156.09	1- Rags (binding cloth)
2. गलीचा ऊनी	0.5657	148.90	155.88	155.88	2- Carpets wollen
3. बोरा	0.3759	108.12	112.89	112.89	3- Gunny bags
घ- लकड़ी एवं उत्पाद	2.2318	115.53	123.25	127.38	D- WOODS & PRODUCTS
1. प्लाईवुड एवं पार्टिकल बोंड (डोर)	0.1032	172.52	181.78	193.16	1- Plywood & particle board (door)
2. टिम्बर (फायरवुड)	0.0912	158.59	140.46	139.87	2- Timber/wooden planks, sawn (Firewood)
3. लकड़ी की छड़ी	1.4173	108.48	117.60	119.01	3- Handicraft / decorative (Wooden stick)
4. लकड़ी के बक्से	0.2131	97.16	90.20	0.00	4- Wooden cases
5. फर्नीचर	0.4070	125.56	127.55	137.04	5- Furniture
ई- कागज एवं कागज के उत्पाद	1.9991	123.42	124.03	130.13	E- PAPER & PAPER PRODUCTS
1. कागज (लेखन)	1.0563	114.16	114.92	120.35	1- Paper (Writing)
2. फाउन्टेन पेन एवं पेन्सिल	0.0208	121.88	121.88	123.22	2- Fountain pen & pencil
3. छपाई सामग्री (प्रिन्टर)	0.4072	147.98	143.44	152.32	3- Printed materials (Printer)
4. कार्बन ब्लैक	0.3215	128.66	130.05	131.12	4- Carbon / Carbon black
5. अभ्यास पुस्तिका 112 पेज	0.1933	113.76	123.09	135.94	5- Exercise books 112 pages
ड्-चमड़ा एवं चमड़ा उत्पाद	3.2767	137.92	146.86	148.36	F- LEATHER & LEATHER PRODUCTS
1. चमड़ा उत्पाद (बेल्ट, पर्स)	0.8256	140.51	140.69	144.17	1- Leather goods (purse, belt)
2. जूता	2.4511	137.05	148.94	149.77	2- Footwear (Relaxo)
च-रबर एवं रबर उत्पाद	5.4504	107.65	104.51	108.62	G- RUBBER, PLASTIC & PRODUCTS
1. टायर एवं ट्यूब	0.0964	131.01	132.55	136.50	1- Tyre / tube
2. प्लास्टिक के दाने	0.0400	102.27	102.27	102.27	2- Plastic granules
3. थर्मोकोल उत्पाद (ग्लास)	0.0357	123.50	121.73	129.32	3- Thermocol product (glass)
4. फोम लेमिनेटेड (कुशन)	0.0643	112.94	116.97	123.32	4- Foam, laminated (pillow)
5. कोल्ड रोल्ड (फायल्स) शीट	1.4987	108.60	98.78	100.51	5- Cold rolled sheets (foils)
6. फेनोलिक लेमिनेट्स (आई कार्ड कवर)	1.5400	95.47	91.03	91.03	6- Phenolic laminates (i.card covers)
7. बैट	0.0646	107.51	111.46	116.77	7- Toys (bat)
8. प्लास्टिक उत्पाद (कुर्सिया, बोतल)	1.0080	125.44	127.85	141.89	8- Articles of plastic (chair, bottles)
9. बाक्स प्लास्टिक (मेकअप)	0.3638	98.35	98.18	104.63	9- Box plastic (make-up box)
10. खेलकूद का सामान (बैडमिन्टन नेट)	0.0270	116.67	116.67	116.67	10- All types of sports nets (Badminton)
11. रबड़ एवं प्लास्टिक के जूते	0.7119	107.12	109.17	111.86	11- Rubber & plastic shoes

अनुबद्ध..... Contd...

Prices & Indices

30.1- उत्तर प्रदेश के थोक भाव सूचकांक (2011-12=100)

Index of Wholesale Prices in Uttar Pradesh (2011-12=100)

वर्ग व मद	प्रतिशत भार Percentage Weight	सूचकांक Indices			Categories & Items
		2017-18	2018-19	2019-20	
1	2	3	4	5	1
छ-रसायन एवं रसायन उत्पाद	6.0820	139.89	144.71	145.68	H- CHEMICAL AND CHEMICAL PROD.
(i)आधारभूत औद्योगिक रसायन	0.9050	148.26	171.37	175.75	(i) BASIC INDUST. CHEMICALS
1. कास्टिक सोडा	0.0168	181.50	186.60	186.88	1- Tanning chemical / agent (Caustic Soda)
2. एकोलोनाइट्राइट	0.0003	106.57	109.43	111.09	2- Acrylonitrite
3. पालिमर्स (पालीथीन बैग)	0.1498	214.83	225.11	202.63	3- Polymers-others (polythene bag)
4. कैल्शियम कार्बोनेट	0.0724	110.65	113.99	127.19	4- Calcium carbonate
5. कृषीय रसायन-विकास संरक्षण हेतु (बेन्जीन, ब्लीचिग पाउडर)	0.6657	136.55	165.17	174.73	5- Agricultural chemicals etc. for growth protection
(ii) उर्वरक	1.9890	113.56	111.30	106.66	(ii) FERTILIZERS
1. यूरिया एन कान्टेन्ट	1.9379	109.66	108.68	103.57	1- Urea N Content
2. नाइट्रोजेनेस यूरिया	0.0147	186.05	205.21	217.06	2- Nitrogenous Urea
3. फास्फेटिक (सुपर फास्फेट)	0.0364	292.13	212.82	226.50	3- Phosphetic (Super Phospetic)
(iii) कीट नाशक	0.1442	107.06	104.07	106.21	(iii) PESTICIDES & INSECTICIDES
1. पेस्टीसाइड्स	0.0251	122.57	119.34	135.77	1- Other basic items (Pesticides)
2. इन्सेक्टीसाइड्स	0.0587	104.20	98.46	94.18	2- Insecticides
3. मेलाथियान	0.0604	103.40	103.19	105.61	3- Malathian
(iv) रंग एवं वार्निश	0.7548	171.71	171.90	178.57	(iv) PAINTS & VARNISHES
1. इनामेल रंग	0.7548	171.71	171.90	178.57	1- Paints (Enamel)
(V) औषधि एवं दवायें	1.0778	120.42	127.72	132.85	DRUGS & MEDICINES
1. डिस्पोजेबल सिरिज (डिस्पोवेन)	0.0172	181.77	213.89	221.45	1- Medical disposables (Thermo welded Dispovan)
2. दँत एवं दँत सामग्री	0.0166	131.59	131.59	131.59	2- Dental & Dentistry materials
3. च्यवनप्राश	0.0111	139.28	144.82	144.40	3- Chyavanprash
4. मल्टीविटामिन	0.0549	129.82	131.88	132.57	4- Multi-Vitamins
5. आयुर्वेदिक दवायें	0.1779	134.95	143.75	148.91	5- Ayurvedic medicines
6. यूनानी दवायें	0.1981	137.55	141.85	150.70	6- Unani medicines
7. मेन्थाल	0.2044	71.83	105.17	112.35	7- Menthol
8. होम्योपैथिक एवं बायो केमिक दवायें	0.0137	144.82	163.17	163.38	8- Homeopathetic & bio-chemic medicines
9. एण्टीबायेाटिक दवायें	0.0229	90.91	84.46	94.92	9- Antibiotics & preparations
10. आक्सीजन, लिक्विड	0.1821	124.12	119.11	121.51	10- Oxygen, Liquid
11. ब्लड प्रशर मशीन	0.0629	108.87	95.90	91.62	11- Machines (Blood pressure)
12. पोलियो वैक्सीन	0.1160	140.98	136.89	143.98	12- Vaccine for polio
(vi) सौन्दर्य प्रसाधन साबुन	1.1607	178.97	182.97	183.25	(vi) COSMETICS, SOAPS & DETERGENTS
1. साबुन	0.1903	151.57	152.58	156.78	1- Soap
2. परफयूम/सेन्ट	0.0151	132.77	137.24	136.62	2- Perfume / scent
3. अगरबत्ती	0.0152	160.92	171.20	169.22	3- Agarbattis
4. डिटरजेन्ट केक	0.7713	200.54	204.98	201.33	4- Detergent cake
5. एसेंशियल आयल	0.0832	101.83	106.62	109.88	5- Essential oil
6. ग्लीसरीन	0.0856	131.88	136.63	161.18	6- Cyano Pyridine (Glycerine)
(vii) रंगने वाला पदार्थ अवर्गीकृत रसायन	0.0505	161.81	175.22	175.82	(vii) DYE STUFF & OTHER CHEMICALS
1. दियासलाई	0.0505	161.81	175.22	175.82	1- Matches
ज- अधात्विक खनिज उत्पाद	2.8891	127.10	127.47	133.58	I- NON METALLIC MINERAL PRODUCTS.
(i) संरचनात्मक सामान	0.6219	143.89	140.89	147.59	(i) STRUCTURAL PRODUCTS
1. सेनेट्ररी फिटिंग्स (वास बेसिन)	0.0110	204.11	219.76	216.80	1- Sanitary fittings (Wash Besin)
2. ईंटे	0.4400	150.60	145.24	154.05	2- Bricks
3. फ्लोर मिल्स (आटा चक्की)	0.0128	126.91	133.23	134.17	3- Flour mill stone (Atta Chakki)
4. टाइल्स	0.1581	122.39	123.93	125.87	4- Tiles
(ii) कॉच एवं कॉच के उत्पाद	0.5139	108.70	105.33	109.41	(ii) GLASS & GLASS PRODUCTS
1. शीशे का गिलास	0.1125	131.03	132.76	134.94	1- Glassware, pressed (Glass)
2. लालटेन की चिमनी	0.0172	118.29	88.86	100.53	2- Chimney (Lalten)
3. स्कल्पचर (लाख की चूड़ियॉ)	0.0142	183.14	188.57	188.57	3- Sculpture (Bangles Lac)
4. चूड़ियॉ	0.1515	102.71	93.02	93.02	4- Bangles
5. बोतल एवं जार	0.2185	95.76	95.62	103.18	5- Bottles & Jar

अनुबद्ध.....

Contd...

30.1– उत्तर प्रदेश के थोक भाव सूचकांक (2011-12=100)

Index of Wholesale Prices in Uttar Pradesh (2011-12=100)

वर्ग व मद	प्रतिशत भार Percentage Weight	सूचकांक Indices			Categories & Items
		2017–18	2018–19	2019–20	
1	2	3	4	5	1
(iii) मिट्टी के बर्तन एव् काक्री	0.4301	136.09	138.22	140.39	(iii) EARTHENWARE & POTTERY
1. काक्री (डिनर सेट)	0.0293	142.62	143.47	143.47	1- Crockery (Dinner Set)
2. प्रेशर कुकर (यूनाइटेड)	0.1258	138.72	139.46	141.82	2- Pressure Cooker (United)
3. स्टेनलेस स्टील के बर्तन (थाली)	0.2750	134.19	137.10	139.41	3- Utensils, Stainless Steel (Thali)
(IV) सीमेन्ट, चूना एवं प्लास्टर	1.1165	121.31	126.83	135.48	(iv) CEMENT, LIME & PLASTER
1. सीमेन्ट	1.1165	121.31	126.83	135.48	1- Cement
(V) विविध अधात्विक खनिज उत्पाद	0.2067	134.95	123.18	127.03	(v) MISC. NON-METALLIC MINERAL PRODUCTS
1.ए0सी0सी0 सीमेन्ट उत्पाद	0.2067	134.95	123.18	127.03	1-, 209 Asbestos Cement based article (Cosgated Sheet)
झ–मूल मिश्रित धातु एवं धातु उत्पाद	12.0655	106.48	109.28	111.55	J- BASIC METAL ALLOYS & METAL PRODUCTS
(I) मूल मिश्रित धातु	8.0210	101.16	103.67	106.45	(I) BASIC METAL ALLOYS
(क)लौह तथा इस्पात	6.5328	100.24	102.67	106.48	(a) IRON,STEEL AND FERROUS ALLOYS
1. बार एवं राड	1.5000	99.29	104.13	106.94	1- Bars & Rods
2. फोल्डिंग बेड	0.0156	133.65	147.80	155.70	2- Sacks, HDPE woven (Folding bed)
3. इस्पात पिण्ड	2.9621	103.17	104.91	109.51	3- Steel Ingots
4. लोहे के पाइप	2.0551	96.47	98.02	101.41	4- Iron Pipes
(ख)अलौह मिश्रित धातु	1.4882	105.19	108.08	106.28	(b) NON-FERROUS METALS & ALLOYS
1. एल्युमीनियम के तार	0.8506	108.09	109.94	110.91	1- Wire, Alluminium
2. हेयर पिन	0.0226	128.47	129.38	134.89	2- Hair Pins
3. क्लिप (अलौह धातु)	0.0003	135.06	137.72	139.73	3- Clips, Non-Ferrous
4. एल्युमीनियम पिण्ड	0.6147	100.30	104.72	98.81	4- Aluminium Ingots
(ii) धातु उत्पाद	4.0445	117.03	120.40	121.67	(ii) METAL PRODUCTS
1. टीन के बक्से	0.2736	121.91	137.52	129.42	1- Tin Boxes & Containers
2. ड्रम म्यूजिकिल (कैशियो)	0.0026	105.88	106.30	117.97	2- Drum, Musical (Casio)
3. बायोलोजिकल बाक्स	0.0049	272.80	269.57	269.57	3- Engineering Levels (Biological Box)
4. रेफरेक्शन (मिक्सी)	0.0002	122.18	141.48	153.67	4- Refraction (Vegetables/Cereal Splits)
5. ब्रीफकेश	0.0277	128.05	138.47	137.36	5- Materials Handling Equipment (Briefcase)
6. कास्टिग एवं फागिग, लौह/स्टील	0.1498	116.21	132.46	122.46	6- Castings & Forging, Iron / Steel
7. फैब्रीकेटेड धातु उत्पाद	0.0578	109.81	109.83	111.28	7- Fabricated Metal Products
8. फैब्रीकेशन एवं वेल्डिंग राड	0.1181	105.00	107.74	107.74	8- Fabrication & Welding Rods
9. गैस उपकरण–ओवन	0.8322	109.94	109.92	109.62	9- Gas Appliances such as cooking range, Oven etc.
10. ताले	0.2542	152.78	152.78	152.78	10- Locks
11. कापर वायर	1.0419	133.34	134.17	129.32	11- Brass Castings (Copper Wire)
12. ग्रिल गेट	0.1556	110.15	111.77	118.25	12- Grill Gate
13. ज्वैलरी (चाँदी की छड़े)	0.3990	69.10	69.19	77.36	13- Jewellery, Silver (Silver Bar)
14. स्टोन (माणिक)	0.0108	115.04	115.47	115.62	14- Stone, Precious (Manik)
15. सोने का सिक्का	0.2883	119.77	126.52	148.88	15- Gold Coin
16. आभूषण (गले का हार)	0.0271	119.72	123.41	136.56	16- Ornaments / Jewellery, (Necklace)
17. मोती	0.0001	99.43	99.43	99.43	17- Pearls (Moti)
18. प्लास्टिक की रस्सी	0.0121	162.44	164.23	168.06	18- Polypropypylene Monofilament (Plastic Rassi)
19. रिगं स्टील (जी0आई0पाइप0)	0.0307	237.31	292.11	327.91	19- Rings, Steel (G. I. Pipe)
20. बोल्ट एवं नट	0.1495	110.48	114.05	117.54	20- Bolts & Nuts
21. शीट्स एवं प्लेट्स, लौह/इस्पात	0.1541	91.80	95.27	102.82	21- Sheets & Plates, Iron / Steel
22. अल्मीरा, स्टील	0.0186	130.58	134.06	134.06	22- Almirah, Steel
23. कुर्सियाँ धातु की (स्टील रहित)	0.0356	92.34	100.50	105.65	23- Chair, Metal (other than steel)

अनुबद्ध.....

Contd…

Prices & Indices

30.1– उत्तर प्रदेश के थोक भाव सूचकांक (2011-12=100)

Index of Wholesale Prices in Uttar Pradesh (2011-12=100)

वर्ग व मद	प्रतिशत भार Percentage Weight	सूचकांक Indices			Categories & Items
		2017–18	2018–19	2019–20	
1	2	3	4	5	1
त्र– मशीनरी एवं मशीनरी उपकरण	17.8782	158.46	163.38	168.22	K- MACHINERY & MACHINERY TOOLS
(I) मशीनरी एवं औजार (विद्युत मशीन के अतिरिक्त)	1.9901	139.42	143.80	145.54	(I) MACHINERY & TOOLS (Except electrical)
1. मशीन टूल्स एवं एसेसजरीज	1.7037	134.66	139.80	141.71	1- Machine Tools & Accessories
2. आयल मिल मशीनरी	0.0931	228.57	228.57	228.57	2- Oil Mill Machinery
3. लाठे वर्क्स (ग्राइन्डिग मशीन)	0.0091	114.61	112.39	112.43	3- Lathe Works (Grinding Machine)
4. कल्टीवेटर (हल)	0.0113	112.85	113.14	114.03	4- Cultivators (Hal)
5. कृषि संयत्र (थ्रेसर)	0.1555	145.44	145.24	146.25	5- Agricultural Machinery (Thresher)
6. कैन्कशाफ्ट (मोटरसाईकिल)	0.0174	105.26	105.26	107.19	6- Crankshafts (M. Cycle)
(ii) विद्युत चालित मशीने, उपकरण एवं संयंत्र	9.2871	185.99	189.83	191.31	(ii) ELECTRICAL MACHINERY, APPARATUS & APPLIANCES
1. एयर कन्डीशनर	1.7501	150.09	144.07	143.55	1- Air Conditioner
2. वाशिंग मशीन	0.3744	105.09	107.50	107.34	2- Washing Machines
3. घड़िया	0.0497	118.08	118.97	118.91	3- Watches & Clocks
4. सबमर्सिबल पम्प	0.1067	103.80	99.39	105.40	4- Pumps, Injection
5. राइस मिल मशीनरी	0.0114	150.82	150.82	153.18	5- Rice Mill Machinery
6. फोटोस्टेट मशीन	0.0406	102.89	103.54	103.57	6- Xerox /Photocopier / Reprographic Machine
7. जनरेटर (श्रीराम होन्डा)	0.0619	120.51	120.51	123.27	7- Generators (SriRam Honda)
8. वैक्यूम क्लीनर	0.0001	105.96	105.23	105.27	8- Vacuum Cleaner
9. बिजली की मोटर (टूल्लू पम्प)	0.0915	104.85	103.95	106.28	9- Electric Motor (Tullu Pump)
10. इन्सुलेशन बोर्ड (हैवल्स)	0.0008	100.00	98.21	105.72	10- Insulation Board (Heavells)
11. ट्रान्सफार्मर	0.4992	185.53	187.08	203.72	11- Transformer
12. शुष्क सेल	0.0603	126.57	130.02	133.02	12- Dry Cell (Jeep)
13. टेलीस्कोप	0.0080	143.08	143.08	143.08	13- Telescope
14. बिजली का लैम्प (ट्यूब लाइट)	0.1955	112.82	113.38	113.38	14- Electric Lamp (Tube)
15. पिक्चर ट्यूब (कलर)	0.7089	121.87	114.49	113.82	15- Picture Tube (Colour)
16. वीडियो फोटोग्राफी (वीडियो कैमरा)	0.0981	111.81	115.64	116.07	16- Video Photography(Video Camera)
17. फोटोग्राफ (डीजिटल कैमरा)	0.3653	106.71	120.23	121.79	17- Photography, Cinematography Supplies (Camera)
18. मोबाइल फोन	0.2831	94.79	90.19	85.07	18- Telephone Answering Machine (Mobile)
19. कन्डक्टर, ए0सी0एस0आर0 (हैवल्स)	0.0430	100.00	104.20	107.20	19- Conductor, A.C.S.R (Heavells)
20. बिजली के पंखे (सीलिगं)	1.0488	139.25	139.25	139.25	20- Electric Fan (Ceiling)
21. टेलीविजन सेट	2.5287	185.24	204.32	199.88	21- Television Set
22. फ्लैश लाइट केश (एवरेडी)	0.1287	161.06	161.67	169.95	22- Flash Light Case (Everedy)
23. कापर वायर (हैवल्स 3.029)	0.8246	555.73	552.47	572.53	23- Electrical Equipment & parts, (Copper wire Heavells 3.029))
24. रेडियो	0.0077	126.93	126.93	126.93	24- Transistor
(iii)यातायात उपकरण	6.6010	125.46	132.07	142.58	(iii) TRANSPORT EQUIPMENTS
(क) मोटर गाड़ी	3.4611	129.69	132.45	135.61	(a) MOTOR VEHICLES
1. ट्रक	0.1920	156.26	157.59	163.70	1- Trucks
2. जीप	0.1043	167.79	170.46	167.53	2- Jeep
3. मेटाडोर	0.1232	80.10	69.75	81.29	3- Matador
4. कार (मारूति आल्टो)	1.6359	120.39	120.99	124.45	4- Car (Maruti Alto)
5. बस	0.0497	153.25	158.43	162.60	5- Buses
6. ट्रैक्टर	0.6075	122.38	128.37	129.09	6- Tractor
7. ओमनी बस	0.0196	189.46	200.40	205.59	7- Omni Buses
8. ट्रैक्टर पार्ट्स	0.1333	131.67	170.88	177.96	8- Tractor Parts
9. मोटर वाहन (कार पार्ट्स)	0.5514	153.67	153.67	156.04	9- Motor Vehicle (Car Parts)
10. डीजल इन्जन	0.0389	113.89	113.89	114.65	10- Diesel Engine
11. पशु चलित वाहन (डनलप)	0.0053	406.01	404.95	399.60	11- Cart, Animal Driven (Dunlop)
(ख) मोटर साइकिल, स्कूटर, साइकिल एवं पुर्जे	3.1399	120.81	131.64	150.25	(b) MOTOR CYCLES, SCOOTERS, BICYCLES & ARTS.
1. स्कूटर (होन्डा एक्टिवा)	1.4435	126.29	126.68	136.54	1- Scooters (Honda Activa)
2. मोटर साइकिल (हीरो होन्डा स्पलेन्डर)	0.7225	120.44	128.47	137.92	2- Motorcycles (Hero Honda -Splendour)
3. मोटर साइकिल पार्ट्स (क्लच प्लेट)	0.5130	102.94	153.81	225.86	3- Motorcycles Parts (Clutch Plate)
4. मैगनेट (स्पार्क प्लग)	0.0986	120.10	123.67	118.40	4- Magnets (Spark Plug)
5. साइकिल	0.3623	125.19	128.52	131.06	5- Bicycles
समस्त वर्ग	100.0000	143.21	145.49	149.20	ALL GROUPS

30 भाव और सूचकांक

Prices and indices

30.2 उत्तर प्रदेश में कृषीय वस्तुओं/प्राथमिक वस्तुओं के थोक भाव सूचकांक

Index No. of Wholesale Prices of Agriculture Commodities/Primary Articles

वर्ष/Year 2004-05 =100	
वर्ष Year	सामान्य सूचकांक General Index
1	**2**
2011-12	159.0
2012-13	172.1
2013-14	183.4
2014-15	193.9
2015-16	204.0
वर्ष/Year 2011-12 =100	
2016-17	137.8
2017-18	143.2
2018-19	145.5
2019-20	149.2

30 भाव और सूचकांक

Prices and indices

30.3 – अखिल भारतीय थोक भावों के समूहवार सूचकांक

All India Index No. of WholeSale Prices by Groups

मद	आधार वर्ष/Base Year 2011-12=100				
	भार (Weight)	2012-13	2017-18	2018-19	2019-20
1	2	3	4	5	6
All commodities	100.00000	106.9	114.9	119.8	121.8
I PRIMARY ARTICLES	22.61756	111.4	130.6	134.2	143.3
(A). FOOD ARTICLES	15.25585	110.9	143.2	143.7	155.8
a. FOOD GRAINS (CEREALS+PULSES)	3.46238	115.1	142.6	146.7	159.6
a1. CEREALS	2.82378	114.1	143.1	151.0	162.3
a2. PULSES	0.63860	120.0	140.5	127.3	147.6
b. FRUITS & VEGETABLES	3.47508	114.9	155.9	147.3	174.7
b1. VEGETABLES	1.87448	123.5	164.0	150.2	197.0
b2. FRUITS	1.60060	104.9	146.5	144.0	148.6
c. MILK	4.43999	107.6	139.7	143.1	146.7
d. EGGS,MEAT & FISH	2.40156	113.3	135.7	138.0	147.0
e. CONDIMENTS & SPICES	0.52885	87.1	125.2	129.6	143.9
f. OTHER FOOD ARTICLES	0.94799	102.9	144.0	144.4	144.0
(B). NON-FOOD ARTICLES	4.11894	113.3	119.6	123.1	128.7
a. FIBRES	0.83931	99.0	119.0	127.0	128.2
b. OIL SEEDS	1.11530	126.8	129.9	140.5	151.4
c. OTHER NON-FOOD ARTICLES	1.96043	112.0	110.9	107.3	104.8
d. FLORICULTURE	0.20390	111.2	148.7	164.1	238.0
(C). MINERALS	0.83317	118.2	122.5	136.5	154.5
a. METALLIC MINERALS	0.64818	112.1	109.1	123.0	147.4
b. OTHER MINERALS	0.18499	139.5	169.3	183.5	179.0
(D). CRUDE PETROLEUM & NATURAL GAS	2.40960	109.4	73.0	92.4	85.3
II FUEL & POWER	13.15190	107.1	93.3	104.1	102.2
(A). COAL	2.13813	102.1	118.7	123.3	125.3
a. Coking Coal	0.64703	100.0	134.1	132.9	138.1
b. Non-Coking Coal	1.40097	103.2	112.5	119.0	119.0
c. Lignite	0.09013	98.9	104.2	120.3	129.1
(B). MINERAL OILS	7.94968	110.9	82.5	96.7	92.3
(C). ELECTRICITY	3.06409	100.5	103.7	109.6	111.8
III MANUFACTURED PRODUCTS	64.23054	105.3	113.8	117.9	118.3
(A). MANUFACTURE OF FOOD PRODUCTS	9.12173	108.7	127.4	128.6	133.9
a. Processing and preserving of meat	0.13405	111.3	134.4	136.7	137.5
b. Processing and preserving of fish, crustaceans and molluscs and products thereof	0.20396	100.7	128.1	132.1	136.1
c. Processing and preserving of fruit and vegetables	0.13809	104.0	119.1	114.3	114.3
d. Manufacture of vegetable and animal oils and fats	2.64293	106.3	109.4	117.6	119.3
e. Manufacture of dairy products	1.16545	103.3	142.1	136.2	145.0
f. Manufacture of grain mill products	2.00952	112.3	137.4	141.6	146.3
g. Manufacture of starches and starch products	0.10955	106.0	112.6	116.6	135.5
h. Manufacture of bakery products	0.21459	107.3	128.8	129.3	133.5
i. Manufacture of sugar, molasses & honey	1.16275	111.8	128.0	111.2	118.3
j. Manufacture of cocoa, chocolate and sugar confectionery	0.17501	105.1	126.1	126.7	127.2
k. Manufacture of macaroni, noodles, couscous and similar farinaceous products	0.02640	107.3	131.4	134.5	132.7
l. Manufacture of Tea & Coffee products	0.37083	111.6	129.1	137.7	139.7
m. Manufacture of Processed condiments & salt	0.16302	96.8	118.2	122.2	132.4
n. Manufacture of processed ready to eat food	0.02428	105.4	127.2	127.0	128.7

30 भाव और सूचकांक

Prices and indices

30.3 – अखिल भारतीय थोक भावों के समूहवार सूचकांक

All India Index No. of WholeSale Prices by Groups

मद	आधार वर्ष/Base Year 2011-12=100				
	भार (Weight)	2012-13	2017-18	2018-19	2019-20
1	2	3	4	5	6
o. Manufacture of Health supplements	0.22500	106.5	141.1	143.6	159.9
p. Manufacture of prepared animal feeds	0.35630	125.7	153.0	157.5	173.6
(B). MANUFACTURE OF BEVERAGES	0.90907	104.5	118.9	120.7	123.6
a. Manufacture of wines & spirits	0.40833	105.2	113.8	113.8	117.8
b. Manufacture of malt liquors and malt	0.22526	101.7	117.9	120.5	125.7
c. Manufacture of soft drinks; production of mineral waters and other bottled waters	0.27548	105.8	127.4	131.2	130.5
(C). MANUFACTURE OF TOBACCO PRODUCTS	0.51357	108.4	148.4	150.4	153.4
a. Manufacture of tobacco products	0.51357	108.4	148.4	150.4	153.4
(D). MANUFACTURE OF TEXTILES	4.88068	104.0	113.4	117.9	117.7
a. Preparation and spinning of textile fibres	2.58154	103.9	106.2	110.6	107.9
b. Weaving & Finishing of textiles	1.50903	103.6	122.0	127.3	130.1
c. Manufacture of knitted and crocheted fabrics	0.19296	105.9	108.6	112.9	114.5
d. Manufacture of made-up textile articles, except apparel	0.29850	105.3	124.6	130.3	134.5
e. Manufacture of cordage, rope, twine and netting	0.09776	108.3	141.7	138.7	143.1
f. Manufacture of other textiles	0.20089	102.3	117.5	118.3	116.8
(E). MANUFACTURE OF WEARING APPAREL	0.81414	112.2	136.9	138.8	138.3
a. Manufacture of wearing apparel (woven), except fur apparel	0.59324	115.3	137.8	139.4	139.2
b. Manufacture of knitted and crocheted apparel	0.22090	103.8	134.5	137.0	135.9
(F). MANUFACTURE OF LEATHER AND RELATED PRODUCTS	0.53540	107.3	120.1	121.8	118.6
a. Tanning and dressing of leather; dressing and dyeing of fur	0.14215	112.9	110.9	111.0	105.5
b. Manufacture of luggage, handbags, saddlery and harness	0.07540	109.1	131.2	134.7	136.3
c. Manufacture of footwear	0.31785	104.4	121.6	123.5	120.3
(G). MANUFACTURE OF WOOD AND OF PRODUCTS OF WOOD AND CORK	0.77181	110.9	131.5	133.5	133.7
a. Saw milling and planing of wood	0.12417	110.6	120.5	124.5	122.2
b. Manufacture of veneer sheets; manufacture of plywood, laminboard, particle board and other panels and boards	0.49330	109.9	131.5	136.3	135.5
c. Manufacture of builders' carpentry and joinery	0.03558	111.0	159.8	158.7	176.2
d. Manufacture of wooden containers	0.11876	115.8	134.5	124.1	125.7
(H). MANUFACTURE OF PAPER AND PAPER PRODUCTS	1.11322	103.6	118.9	123.3	121.1
a. Manufacture of pulp, paper and paperboard	0.49296	103.3	122.3	129.3	125.0
b. Manufacture of corrugated paper and paperboard and containers of paper and paperboard	0.31422	107.7	116.1	116.5	115.0
c. Manufacture of other articles of paper and paperboard	0.30604	99.9	116.2	120.6	121.2
(I). PRINTING AND REPRODUCTION OF RECORDED MEDIA	0.67622	110.5	143.7	146.6	150.6
a. Printing	0.67622	110.5	143.7	146.6	150.6
(J). MANUFACTURE OF CHEMICALS AND CHEMICAL PRODUCTS	6.46505	108.3	112.5	119.1	117.5
a. Manufacture of basic chemicals	1.43330	107.2	111.2	125.0	119.9
b. Manufacture of fertilizers and nitrogen compounds	1.48497	113.5	117.1	121.1	123.1
c. Manufacture of plastic and synthetic rubber in primary form	1.00082	108.9	113.0	117.6	112.4

30 भाव और सूचकांक

Prices and indices

30.3 – अखिल भारतीय थोक भावों के समूहवार सूचकांक

All India Index No. of WholeSale Prices by Groups

मद	आधार वर्ष/Base Year 2011-12=100				
	भार (Weight)	2012-13	2017-18	2018-19	2019-20
1	2	3	4	5	6
d. Manufacture of pesticides and other agrochemical products	0.45369	107.5	115.3	120.2	122.6
e. Manufacture of paints, varnishes and similar coatings, printing ink and mastics	0.49145	105.5	108.6	112.7	114.7
f. Manufacture of soap and detergents, cleaning and polishing preparations, perfumes and toilet preparations	0.61219	106.8	115.2	116.8	118.6
g. Manufacture of other chemical products	0.69227	104.8	110.1	116.6	114.2
h. Manufacture of man-made fibres	0.29636	102.3	97.5	104.0	97.9
(K). MANUFACTURE OF PHARMACEUTICALS, MEDICINAL CHEMICAL AND BOTANICAL PRODUCTS	1.99345	104.8	121.2	123.5	127.3
a. Manufacture of pharmaceuticals, medicinal chemical and botanical products	1.99345	104.8	121.2	123.5	127.3
(L). MANUFACTURE OF RUBBER AND PLASTICS PRODUCTS	2.29851	103.7	107.6	109.6	108.5
a. Manufacture of rubber tyres and tubes; retreading and rebuilding of rubber tyres	0.60897	103.1	100.3	98.9	98.9
b. Manufacture of other rubber products	0.27178	100.3	91.0	91.7	93.5
c. Manufacture of plastics products	1.41776	104.7	113.9	117.6	115.4
(M). MANUFACTURE OF OTHER NON-METALLIC MINERAL PRODUCTS	3.20176	107.2	112.7	115.9	116.7
a. Manufacture of glass and glass products	0.29504	105.4	117.2	121.4	124.5
b. Manufacture of refractory products	0.22322	108.5	113.2	111.1	108.7
c. Manufacture of clay building materials	0.12113	108.3	94.0	98.0	102.8
d. Manufacture of other porcelain and ceramic products	0.22247	103.7	112.5	112.7	113.9
e. Manufacture of cement, lime and plaster	1.64480	107.8	113.8	114.3	119.5
f. Manufacture of articles of concrete, cement and plaster	0.29248	108.8	118.9	121.5	121.6
g. Cutting, shaping and finishing of stone	0.23351	103.6	117.2	118.8	120.2
h. Manufacture of other non-metallic mineral products	0.16911	108.6	89.9	130.4	86.6
(N). MANUFACTURE OF BASIC METALS	9.64632	104.8	101.4	112.2	106.2
a. Inputs into steel making	1.41103	107.8	98.2	113.0	100.6
b. Metallic iron	0.65301	103.0	99.4	117.8	107.7
c. Mild Steel - Semi Finished Steel	1.27356	107.3	93.2	99.5	95.1
d. Mild Steel -Long Products	1.08063	101.9	95.6	110.2	105.5
e. Mild Steel - Flat products	1.14442	105.4	104.9	119.6	108.7
f. Alloy steel other than Stainless Steel- Shapes	0.06671	106.3	97.3	111.7	102.8
g. Stainless Steel - Semi Finished	0.92396	101.9	98.2	112.7	102.9
h. Pipes & tubes	0.20534	102.9	116.1	126.6	126.2
i. Manufacture of non-ferrous metals incl. precious metals	1.69264	104.2	107.9	112.2	107.0
j. Castings	0.92451	105.8	104.8	109.8	112.8
k. Forgings of steel	0.27051	102.4	118.4	126.8	146.5
(O). MANUFACTURE OF FABRICATED METAL PRODUCTS, EXCEPT MACHINERY AND EQUIPMENT	3.15498	103.2	109.5	115.1	115.5
a. Manufacture of structural metal products	1.03144	107.3	105.9	112.8	113.9
b. Manufacture of tanks, reservoirs and containers of metal	0.65951	102.1	122.6	127.3	124.4
c. Manufacture of steam generators, except central heating hot water boilers	0.14462	107.8	109.0	105.9	104.7

30 भाव और सूचकांक

Prices and indices

30.3 – अखिल भारतीय थोक भावों के समूहवार सूचकांक

All India Index No. of WholeSale Prices by Groups

मद	आधार वर्ष/Base Year 2011-12=100				
	भार (Weight)	2012-13	2017-18	2018-19	2019-20
1	2	3	4	5	6
d. Forging, pressing, stamping and roll-forming of metal; powder metallurgy	0.38342	97.7	90.7	96.3	100.5
e. Manufacture of cutlery, hand tools and general hardware	0.20758	99.7	102.3	99.7	100.5
f. Manufacture of other fabricated metal products	0.72841	101.4	114.8	123.1	124.0
(P). MANUFACTURE OF COMPUTER, ELECTRONIC AND OPTICAL PRODUCTS	2.00875	101.0	110.1	111.8	110.4
a. Manufacture of electronic components	0.40241	104.5	103.7	100.9	98.1
b. Manufacture of computers and peripheral equipment	0.33637	95.7	127.4	132.5	135.0
c. Manufacture of communication equipment	0.30998	102.8	110.6	116.7	117.0
d. Manufacture of consumer electronics	0.64095	99.9	103.1	103.8	98.8
e. Manufacture of measuring, testing, navigating and control equipment	0.18056	102.7	106.9	109.1	111.5
f. Manufacture of watches and clocks	0.07551	104.4	137.8	137.9	139.1
g. Manufacture of irradiation, electromedical and electrotherapeutic equipment	0.05546	101.7	102.9	103.2	103.6
h. Manufacture of optical instruments and photographic equipment	0.00751	101.5	108.0	108.7	110.2
(Q). MANUFACTURE OF ELECTRICAL EQUIPMENT	2.92970	103.4	109.6	111.7	111.3
a. Manufacture of electric motors, generators, transformers and electricity distribution and control apparatus	1.29789	102.2	105.8	107.7	109.0
b. Manufacture of batteries and accumulators	0.23573	103.2	117.4	117.7	117.0
c. Manufacture of fibre optic cables for data transmission or live transmission of images	0.13327	112.2	116.5	126.1	109.9
d. Manufacture of other electronic and electric wires and cables	0.42798	104.6	105.7	111.2	109.7
e. Manufacture of wiring devices, electric lighting & display equipment	0.26294	98.1	109.9	108.6	111.1
f. Manufacture of domestic appliances	0.36600	107.8	121.3	121.6	119.9
g. Manufacture of other electrical equipment	0.20589	101.7	107.2	108.6	108.6
(R). MANUFACTURE OF MACHINERY AND EQUIPMENT	4.78899	103.6	108.9	111.3	113.1
a. Manufacture of engines and turbines, except aircraft, vehicle and two wheeler engines	0.63840	102.1	102.3	103.0	104.8
b. Manufacture of fluid power equipment	0.16151	106.2	115.3	118.2	119.9
c. Manufacture of other pumps, compressors, taps and valves	0.55183	102.1	108.6	108.9	111.2
d. Manufacture of bearings, gears, gearing and driving elements	0.34015	104.5	109.0	111.2	110.1
e. Manufacture of ovens, furnaces and furnace burners	0.00837	115.5	78.5	78.2	80.0
f. Manufacture of lifting and handling equipment	0.28509	101.7	105.8	110.4	111.5
g. Manufacture of office machinery and equipment	0.00582	103.1	130.2	130.2	130.2
h. Manufacture of other general-purpose machinery	0.43675	109.5	127.3	129.6	130.9
i. Manufacture of agricultural and forestry machinery	0.83265	104.7	112.8	116.9	120.6
j. Manufacture of metal-forming machinery and machine tools	0.22363	101.9	99.6	101.8	108.1
k. Manufacture of machinery for mining, quarrying and construction	0.37079	105.0	75.0	75.7	75.1

30 भाव और सूचकांक

Prices and indices

30.3 - अखिल भारतीय थोक भावों के समूहवार सूचकांक

All India Index No. of WholeSale Prices by Groups

मद	आधार वर्ष/Base Year 2011-12=100				
	भार (Weight)	2012-13	2017-18	2018-19	2019-20
1	2	3	4	5	6
l. Manufacture of machinery for food, beverage and tobacco processing	0.22793	101.1	121.1	124.7	125.2
m. Manufacture of machinery for textile, apparel and leather production	0.19214	102.5	117.4	119.9	119.7
n. Manufacture of other special-purpose machinery	0.46834	102.4	119.5	123.8	126.3
o. Manufacture of renewable electricity generating equipment	0.04559	86.8	70.4	67.3	66.0
(S). MANUFACTURE OF MOTOR VEHICLES, TRAILERS AND SEMI-TRAILERS	4.96853	102.8	110.7	112.8	114.5
a. Manufacture of motor vehicles	2.60026	103.0	112.6	113.3	115.2
b. Manufacture of parts and accessories for motor vehicles	2.36827	102.7	108.6	112.2	113.7
(T). MANUFACTURE OF OTHER TRANSPORT EQUIPMENT	1.64777	101.5	110.2	111.7	118.0
a. Building of ships and floating structures	0.11734	105.3	158.8	158.8	158.8
b. Manufacture of railway locomotives and rolling stock	0.10979	100.9	104.0	104.7	106.4
c. Manufacture of motor cycles	1.30205	100.8	105.3	106.6	114.3
d. Manufacture of bicycles and invalid carriages	0.11700	105.9	121.3	127.8	128.9
e. Manufacture of other transport equipment	0.00159	110.9	119.9	123.5	126.1
(U). MANUFACTURE OF FURNITURE	0.72672	105.4	120.3	127.3	130.9
a. Manufacture of furniture	0.72672	105.4	120.3	127.3	130.9
(V). OTHER MANUFACTURING	1.06417	96.4	109.2	107.0	112.7
a. Manufacture of jewellery and related articles	0.99638	95.3	106.7	103.9	109.9
b. Manufacture of musical instruments	0.00124	105.6	171.0	174.1	174.0
c. Manufacture of sports goods	0.01238	106.5	126.0	127.4	129.7
d. Manufacture of games and toys	0.00476	105.4	128.2	132.2	136.9
e. Manufacture of medical and dental instruments and supplies	0.04941	115.5	151.9	159.2	162.1
IV FOOD INDEX	24.37758	110.0	137.3	138.1	147.6

नोट- उपरोक्त आंकडा केन्द्रीय सां0 संगठन, भारत सरकार ने हिन्दी में उपलब्ध नही कराया है।

Note- Data not provided by C.S.O. ,Govt. of India in Hindi.

स्रोत- मासिक आंकडा सार, केन्द्रीय सां0 संगठन, भारत सरकार।

Source-Monthly Abstract of Statistics C.S.O. Govt. of India

30 – भाव और सूचकांक

Prices & Indices

30.4 – उ0प्र0 के चुने हुए केन्द्रों पर औद्योगिक श्रमिकों का उपभोक्ता भाव सूचकांक (2001=100)

Consumer Price Index No. for the Industrial Workers at Selected Centres in U.P.(2001=100)

वर्ष/मास	आगरा Agra			गाजियाबाद Ghaziabad			कानपुर Kanpur			Year/Month
	खाद्य पदार्थ	विविध	सामान्य	खाद्य पदार्थ	विविध	सामान्य	खाद्य पदार्थ	विविध	सामान्य	
	Food	Misc.	General Index	Food	Misc.	General Index	Food	Misc.	General Index	
1	2	3	4	5	6	7	8	9	10	1
2011*	..	..	195		..	199	..	..	200	2011*
2012*	224	163	220	228	162	209	223	154	214	2012*
2013*	..	..	245	..	..	307	..	..	268	2013*
2014*	260	196	255	258	204	240	280	186	255	2014*
2015*	274	207	269	279	223	256	296	192	268	2015*
2016*	306	219	291	295	236	270	319	199	285	2016*
2017*	320	229	303	299	242	277	310	203	287	2017*
2018*	322	244	332	309	254	306	315	211	313	2018*
2019*	-	-	362	-	-	341	-	-	347	2019*
जनवरी 19	315	254	348	308	265	332	308	218	333	Jan-19
फरवरी 19	315	254	349	315	270	336	311	221	335	Feb-19
मार्च 19	320	255	351	323	270	339	323	221	340	Mar-19
अप्रैल 19	323	255	353	322	269	339	325	221	341	Apr-19
मई 19	-	-	355	-	-	337	-	-	342	May-19
जून 19	-	-	357	-	-	335	-	-	343	Jun-19
जुलाई 19	-	-	365	-	-	340	-	-	348	Jul-19
अगस्त 19	342	255	366	329	270	343	341	224	351	Aug-19
सितम्बर 19	-	-	374	-	-	344	-	-	355	Sep-19
अक्टूबर 19	-	-	375	-	-	349	-	-	360	Oct-19
नवम्बर 19	-	-	375	-	-	349	-	-	357	Nov-19
दिसम्बर 19	-	-	377	-	-	350	-	-	361	Dec-19

अनुबद्ध.....

Contd...

30 – भाव और सूचकांक

Prices & Indices

30.4–उ0प्र0 के चुने हुए केन्द्रों पर औद्योगिक श्रमिकों का उपभोक्ता भाव सूचकांक

Consumer Price Index No. for the Industrial Workers at Selected Centres in U.P.

वर्ष/मास	लखनऊ Lucknow			वाराणसी Varanasi			Year/Month
	खाद्य पदार्थ सूचकांक	विविध	सामान्य	खाद्य पदार्थ सूचकांक	विविध	सामान्य	
	Food	Misc.	General Index	Food	Misc.	General Index	
11	12	13	14	15	16	17	1
2011*	..	..	195	..	..	194	2011*
2012*	225	141	203	227	157	208	2012*
2013*	..	..	224	..	..	231	2013*
2014*	271	171	242	277	191	247	2014*
2015*	297	185	261	298	203	265	2015*
2016*	314	193	274	314	214	278	2016*
2017*	304	197	275	301	224	279	2017*
2018*	306	208	305	301	236	302	2018*
2019*	-	-	343	-	-	338	2019*
जनवरी 19	293	212	325	297	242	322	Jan-19
फरवरी 19	300	212	328	300	242	323	Feb-19
मार्च 19	314	213	334	305	242	325	Mar-19
अप्रैल 19	318	215	336	319	242	331	Apr-19
मई 19	-	-	336	-	-	332	May-19
जून 19	-	-	339	-	-	335	Jun-19
जुलाई 19	-	-	346	-	-	340	Jul-19
अगस्त 19	-	-	350	-	-	341	Aug-19
सितम्बर 19	-	-	353	-	-	343	Sep-19
अक्टूबर 19	-	-	358	-	-	355	Oct-19
नवम्बर 19	-	-	357	-	-	355	Nov-19
दिसम्बर 19	-	-	358	-	-	356	Dec-19

*आधार वर्ष 2001=100

* Base year 2001=100

..अप्राप्त

..Not Available

स्रोत :- लेबर ब्यूरो, भारत सरकार, शिमला।

Source :-Labour Bureau, Govt. of India, Shimla.

30.4अ वित्तीय वर्ष 2019-20 के लिए उ0प्र0 का औसत नगरीय उपभोक्ता भाव सूचकांक

(आधार कृषि वर्ष 2011-12=100)

30.4a ANNUAL AVERAGE (FINANCIAL YEAR 2019-20) OF URBAN CONSUMER PRICE INDEX OF U.P.

(Base Agr. Year 2011-12=100)

कमांक	मद	राज्य	पश्चिमी	मध्य	बुन्देलखण्ड	पूर्वी	Item
		State	Western	Central	Bundelkhand	Eastern	
1	2	3	4	5	6	7	8
	समस्त	164.51	163.59	164.84	165.02	166.37	**All Groups**
1-	**खाद्य, पेय द्रव्य और तम्बाकू**	162.35	160.32	162.06	166.66	166.90	**Food beverages and tobacco**
(i)	**अनाज एवं उत्पाद**	168.38	168.04	168.62	171.84	168.09	**Cereals & Products**
1	गेहूं आटा	169.18	169.30	166.57	171.60	170.77	Wheat
2	चावल-अरवा	168.17	165.78	173.34	173.20	166.34	Rice(Arwa)
3	चना साबुत	152.82	152.21	150.33	178.19	146.39	Gram whole
4	मक्का	168.31	174.66	176.32	140.04	151.89	Maize
(ii)	**दालें एवं उत्पाद**	**142.75**	**139.65**	**143.36**	**147.34**	**146.33**	**Pulses & Products**
5	अरहर दाल	140.20	139.76	141.10	143.60	139.04	Arhar Dal
6	उड़द दाल	146.38	143.29	149.33	145.74	161.81	Urd Dal
7	मसूर दाल	135.44	134.77	135.62	147.19	136.31	Masur Dal
8	मटर दाल	208.01	197.21	221.98	180.82	206.64	Pea Dal
9	मूंग दाल	133.90	131.40	135.66	145.50	132.71	Moong Dal
10	चना दाल	150.30	149.54	150.75	167.65	145.86	Gram: Dal
11	सोयाबीन बरी	165.47	160.99	147.51	196.39	167.75	Soyabeenbari
(iii)	**दूध एवं दूग्ध उत्पाद**	**166.10**	**164.09**	**163.14**	**170.76**	**176.84**	**Milk & Milks Products**
12	दूध तरल	165.90	163.08	164.22	169.41	178.04	Milk
13	घी	167.80	172.50	152.99	175.65	158.59	Ghee
(iv)	**तेल व स्निग्ध पदार्थ**	**128.17**	**129.36**	**126.77**	**131.09**	**126.68**	**Oils & Fats**
14	सरसों का तेल	130.82	133.05	129.30	136.35	127.30	Mustard oil
15	वनस्पति घी	120.81	120.75	119.72	119.59	123.76	Vanaspati Ghee
(v)	**माँस, मछली व अण्डा**	**181.58**	**182.85**	**178.95**	**181.75**	**181.52**	**Meats, Fish & Eggs**
16	मांस बकरे का	189.74	188.18	191.42	184.10	192.97	Goat meat
17	मछली रोहू	166.58	191.98	151.59	188.33	161.08	Fish(Rohu)
18	अण्डा	146.14	148.47	143.52	151.29	142.10	Eggs
(vi)	**सब्जी**	**195.35**	**191.45**	**192.64**	**207.69**	**203.33**	**Vegetables**
19	आलू	171.76	170.18	165.47	180.47	179.39	Potato
20	टमाटर	177.65	172.11	181.78	171.89	184.47	Tomato
21	प्याज	305.69	298.59	314.53	326.95	303.41	Onion
22	बैंगन	182.65	184.42	171.57	181.38	194.51	Brinjal
23	मिर्च	162.61	161.90	139.54	218.63	175.35	Chillis:green
(vii)	**फल एवं मेवे**	**157.45**	**154.00**	**158.10**	**168.05**	**163.68**	**Fruits & Dry fruits**
24	सेब	111.26	108.61	116.59	110.26	112.55	Apple
25	केला	162.54	157.90	157.15	207.45	174.98	Banana
26	आम	87.50	86.67	98.03	90.24	83.64	Mango
27	मूंगफली	137.66	135.92	143.88	137.28	133.21	Groundnut
28	नारियल (कोपरा)	231.37	231.78	251.90	213.88	219.02	Dry Fruit-Coconut:copra
(viii)	**चीनी, गुड़ आदि**	**116.51**	**115.59**	**115.92**	**121.78**	**119.32**	**Sugar, Gur etc**
29	चीनी	115.73	114.88	115.22	119.97	118.68	Sugar
30	गुड़	131.59	133.66	128.84	135.05	128.35	Gur

30.4अ वित्तीय वर्ष 2019-20 के लिए उ0प्र0 का औसत नगरीय उपभोक्ता भाव सूचकांक

(आधार कृषि वर्ष 2011-12=100)

30.4a ANNUAL AVERAGE (FINANCIAL YEAR 2019-20) OF URBAN CONSUMER PRICE INDEX OF U.P.

(Base Agr. Year 2011-12=100)

कमांक	मद	राज्य	पश्चिमी	मध्य	बुन्देलखण्ड	पूर्वी	Item
		State	Western	Central	Bundelkhand	Eastern	
1	2	3	4	5	6	7	8
(ix)	**मसाले**	**142.46**	**142.74**	**146.40**	**142.93**	**136.86**	**Condiments & Spices**
31	धनिया (साबुत)	158.43	162.98	163.00	154.31	141.54	Corriander (Whole)
32	मिर्च (साबुत)	143.51	141.94	149.79	142.14	145.15	Dry chillies (Whole)
33	हल्दी	108.77	104.91	116.04	113.87	110.42	Turmeric (Whole)
34	नमक पिसा	139.77	140.15	139.23	139.92	139.38	Salt Powder
35	गरम मसाला	145.72	145.73	145.99	145.45	145.48	Garam Masala
(x)	**तैयार भोजन एवं अल्पाहार**	**143.51**	**139.50**	**146.55**	**146.77**	**149.47**	**Prepared meal & refresment**
36	तैयार मिठाई	151.21	141.87	165.63	175.95	153.77	Prepared sweetsJALEBI
37	बिस्कुट	129.58	130.07	130.34	122.31	128.59	Biscuits
38	नमकीन	151.37	148.13	150.95	129.93	167.99	Sev Besan
(xi)	**अमादक पेय**	**150.22**	**145.72**	**154.06**	**137.18**	**158.24**	**Non-alchohlic beverages**
39	चाय पत्ती	137.39	133.86	144.80	134.15	139.56	Tea:leaf
40	चायकप	169.33	177.19	163.50	141.25	171.66	Tea:cups
41	शीतल पेय	166.30	164.25	167.91	161.04	174.10	Cold Drink
(xii)	**पान,सुपारी, तम्बाकू व मादक पेय**	**189.21**	**185.97**	**200.27**	**196.86**	**182.68**	**Pan,supari & tabacco beverages**
42	पान व सुपारी का सामान्य औसत	203.25	195.25	219.76	200.49	195.09	Average of pan(Leaf) Sada & supari
43	बीड़ी	210.91	203.20	266.64	209.94	220.43	Bidi
44	सिगरेट	193.95	191.28	203.77	225.75	189.37	Cigratte
45	तम्बाकू पत्ती	177.79	171.93	182.72	205.20	173.72	tobaco chewing leaf
46	शराब	144.37	146.41	141.70	147.88	141.59	Country liquor
2-	**ईधन व प्रकाश**	**204.44**	**203.29**	**209.34**	**199.16**	**202.58**	**Fuel and light**
47	बिजली	262.12	262.12	262.12	262.12	262.12	Electricity
48	एल0पी0जी0गैस	166.98	167.15	165.60	159.66	169.86	LPG
49	जलाऊ लकड़ी	142.84	138.37	141.60	153.59	154.18	Firewoods
50	मिट्टी का तेल	220.19	225.22	220.22	219.27	212.78	Kerosene
51	माचिस	145.04	142.19	156.98	139.66	141.69	Match box
52	मोमबत्ती	143.55	150.11	127.77	132.37	126.49	Candle
3-	**आवास**	**195.79**	**198.06**	**191.14**	**183.53**	**200.60**	**Housing**
53	आवास किराया	213.00	216.19	204.48	227.66	214.33	House rent
54	राज व अकुशल श्रमिक की मजदूरी का औसत	182.64	173.76	193.59	171.38	194.99	Ave.of Raj and Unskilled Labour
55	जल भार	129.25	132.47	114.66	98.86	151.25	Water tax
4-	**वस्त्र, बिस्तर एवं जूते**	**163.47**	**166.87**	**160.34**	**153.55**	**160.86**	**Clothing, Bedding and Footwear**
(i)	**वस्त्र और बिस्तर**	**163.67**	**168.38**	**160.23**	**147.36**	**160.01**	**Clothing and bedding**
56	कमीज का कपड़ा	164.86	172.67	160.58	127.58	159.80	Cloth shirt
57	साड़ी	155.18	145.86	172.24	159.90	150.79	Sari
58	धोती मर्दानी	166.03	169.98	164.04	154.05	161.93	Dhoti Mardani
59	बनियान	161.24	169.07	140.04	166.71	168.94	Hosiery Baniyan
60	बेडशीट	181.45	175.89	226.85	132.84	142.77	Bedsheet
(ii)	**जूते**	**162.42**	**159.55**	**160.89**	**189.37**	**165.76**	**Footwear**
61	चमड़े के जूते	162.59	154.96	170.11	174.54	173.43	Leather shoes
62	चमड़े के सैंडिल (लेडीज)	162.91	161.21	145.45	236.90	170.77	Leather sandals(Ladies)
63	रबड़ / पी0वी0सी0 के चप्पल	161.64	166.64	156.54	175.09	148.13	Rubber/PVC footwear (Chappal)

30.4अ वित्तीय वर्ष 2019-20 के लिए उ0प्र0 का औसत नगरीय उपभोक्ता भाव सूचकांक

(आधार कृषि वर्ष 2011-12=100)

30.4a ANNUAL AVERAGE (FINANCIAL YEAR 2019-20) OF URBAN CONSUMER PRICE INDEX OF U.P.

(Base Agr. Year 2011-12=100)

कमांक	मद	राज्य	पश्चिमी	मध्य	बुन्देलखण्ड	पूर्वी	Item
		State	Western	Central	Bundelkhand	Eastern	
1	2	3	4	5	6	7	8
5-	**विविध**	**151.22**	**149.61**	**154.22**	**155.35**	**148.80**	**Miscellaneous**
(i)	**शिक्षा**	**198.48**	**195.77**	**210.32**	**201.04**	**184.97**	**Education**
64	ट्यूशन फीस/ कोचिंग फीस	221.30	215.55	238.92	219.88	205.01	Tution fees / Coaching Fees
65	रजिस्टर	144.79	151.49	132.51	149.30	143.47	Register
66	समाचार पत्र	124.96	140.63	92.24	132.35	136.74	Newspapers Hindi Dainik
(ii)	**चिकित्सा**	**116.24**	**116.73**	**113.35**	**131.74**	**110.53**	**Medical care**
67	क्रोसीन	69.62	69.76	69.51	69.46	69.52	Crocin
68	एटीन 50	56.98	56.90	57.00	57.12	57.07	Atin 50
69	डायनील	125.48	125.43	125.53	125.53	125.53	Daynil
70	कफसीरप- बेनाड्रिल	172.24	172.27	172.22	172.22	172.22	Benadryl Cough Syrup114ml
71	डाक्टर फीस क्लीनिक पर	196.09	183.39	175.83	364.20	182.89	Doctor's fee at clinic
72	ब्लड टेस्ट फीस	0.00	0.00	0.00	0.00	0.00	Blood Test
(iii)	**मनोरंजन आदि**	**212.84**	**218.43**	**204.73**	**229.19**	**206.99**	**Recreation and amusement**
73	सिनेमा टिकट	326.05	351.31	300.21	386.25	280.72	Cinema Ticket
74	केबिल टी0बी0 किराया	136.18	133.70	143.45	127.74	132.61	Cabel TV rent
75	रंगीन टी0बी0	175.36	199.83	158.54	156.53	162.33	Colour TV
(iv)	**व्यक्तिगत देख-रेख एवं चल सम्पत्ति**	**158.85**	**160.31**	**155.73**	**162.43**	**156.71**	**Personal care and effects**
76	नहाने का साबुन	143.79	151.68	126.73	143.65	139.90	Toilet soap
77	केश तेल	129.56	131.84	124.36	124.41	131.20	Hair oil
78	टूथ पेस्ट	157.40	155.60	167.39	145.22	153.31	Toothpaste
79	टेलकम पाउडर	212.26	216.72	210.33	207.75	206.46	Telcom Powder
80	सेविंग ब्लेड	198.58	186.41	202.62	221.49	221.92	Shaving blades
(v)	**घरेलू आवश्यकताएँ**	**155.19**	**154.47**	**154.55**	**156.30**	**158.40**	**Household and requisties**
81	टार्च पीतल की	148.89	147.47	161.50	141.32	142.64	Torch
82	अगरबत्ती	129.32	130.24	123.37	140.80	129.93	Agarbati
83	बिजली का बल्ब	121.21	121.36	124.10	115.00	120.35	Electric bulb
84	दर्जी की सिलाई	191.40	191.04	186.27	195.17	195.25	Tailor
85	नाई	188.55	186.86	189.68	157.46	197.19	Barber
86	पिसाई	183.48	179.25	187.44	197.84	182.88	Grinding
87	धुलाई का साबुन	103.00	107.26	94.56	89.40	104.00	Washing shop
88	सिंगल बेड	187.43	194.61	191.72	190.98	166.36	Single bed
89	थाली	135.12	138.55	123.25	133.94	144.33	Stainless steel thali
90	सीलिंग फैन	119.05	118.05	121.62	109.06	122.52	Electricc good Ceilling fan
91	अकुशल मजदूर	187.66	177.11	210.22	180.20	172.76	Unskilled labour
92	मोबाइल फोन/हैण्डसेट	112.47	118.95	104.41	107.30	102.18	Mobile phone/handset
(vi)	**यातायात एवं संचार**	**125.12**	**121.45**	**130.76**	**128.42**	**122.75**	**Transport and communication**
93	टेलीफोन काल दरें (बी0एस0एन0एल0)	103.33	103.33	103.33	103.33	103.33	Telephone charges b.s.n.l
94	रजिस्टर्ड पत्र	99.44	99.44	99.44	99.44	99.44	Registerd letter 10gm
95	पेट्रोल	105.05	105.21	104.38	105.44	105.73	Petrol
96	रेल यात्रा किराया	146.43	146.43	146.43	146.43	146.43	Railway fare
97	बस यात्रा किराया	166.92	166.92	166.92	166.92	166.92	Bus fare
98	कार	153.47	143.09	155.37	139.26	146.97	Car
99	मोटर साइकिल	137.42	139.63	137.58	130.52	137.82	Motor cycle
(vii)	**अन्य**	**114.06**	**112.97**	**107.46**	**122.50**	**116.59**	**Others**
100	स्वर्ण आभूषण	131.92	133.03	128.95	132.36	131.66	Gold
101	चांदी का आभूषण	79.07	78.96	78.81	79.84	79.34	Silver

30.4ब वित्तीय वर्ष 2019-20 के लिए उत्तर प्रदेश का औसत ग्रामीण उपभोक्ता भाव सूचकांक
(आधार कृषि वर्ष 2011-12=100)

30.4b ANNUAL AVERAGE (FINANCIAL YEAR 2019-20) OF RURAL CONSUMER PRICE INDEX OF U.P.

(BASE YEAR 2011-12=100)

क्रमांक	मद	राज्य	पश्चिमी क्षेत्र	मध्य क्षेत्र	बुन्देलखण्ड क्षेत्र	पूर्वी क्षेत्र	Item
		State	Western	Central	Bundelkhand	Eastern	
1	2	3	4	5	6	7	8
	समस्त	**171.34**	**169.13**	**171.88**	**167.66**	**173.63**	All Groups
1.	**खाद्य, पेय द्रव्य और तम्बाकू**	**171.59**	**165.49**	**176.94**	**168.17**	**175.09**	Food, beverages and tobacco
(i)	**अनाज एवं उत्पाद**	**174.64**	**173.44**	**179.79**	**177.44**	**173.16**	Cereals & Products
1	गेहूं	172.20	172.07	175.69	177.08	169.85	Wheat
2	चावल-अरवा	178.96	178.11	185.88	174.60	177.18	Rice(Arwa)
3	चना साबुत	163.26	164.40	168.79	192.19	148.20	Gram whole
4	मक्का	179.86	166.71	201.17	166.66	190.35	Maize
5	बाजरा	204.07	206.00	178.64	193.20	208.87	Bajra
(ii)	**दालें एवं उत्पाद**	**148.62**	**138.39**	**151.92**	**146.63**	**153.63**	Pulses & Products
6	अरहर दाल	136.24	134.11	137.83	141.27	135.84	Arhar Dal
7	उड़द दाल	152.54	141.67	166.37	149.04	163.12	Urd Dal
8	मसूर दाल	137.33	136.17	137.70	141.60	138.55	Masur Dal
9	मटर दाल	208.17	185.90	220.44	171.47	207.83	Pea Dal
10	मूंग दाल	134.15	129.99	142.23	144.84	124.34	Moong Dal
11	चना दाल	160.39	160.14	162.60	171.46	154.60	Gram: Dal
(iii)	**दूध एवं दूग्ध उत्पाद**	**177.59**	**170.36**	**187.52**	**164.55**	**187.64**	Milk & Milks Products
12	दूध तरल	178.28	170.23	189.49	166.19	188.41	Milk
13	घी	164.89	173.45	154.66	158.44	163.77	Ghee
(iv)	**तेल व स्निग्ध पदार्थ**	**133.07**	**131.32**	**136.78**	**130.39**	**133.11**	Oils & Fats
14	सरसों का तेल	134.37	133.47	137.57	134.11	133.59	Mustard oil
15	वनस्पति घी	124.61	121.66	129.27	120.22	128.41	Vanaspati Ghee
(v)	**माँस, मछली व अण्डा**	**183.26**	**190.01**	**179.42**	**182.69**	**180.78**	Meats, Fish & Eggs
16	मांस बकरे का	191.78	193.49	185.19	197.32	192.67	Goat meat
17	मछली रोहू	172.97	192.91	178.73	172.70	165.33	Fish(Rohu)
18	अण्डा	149.91	160.09	134.88	144.34	148.94	Eggs
(vi)	**तरकारी**	**214.87**	**199.03**	**222.32**	**199.05**	**221.77**	Vegetables
19	आलू	188.03	181.19	202.42	177.11	187.07	Potato
20	टमाटर	191.48	181.04	212.36	175.56	193.26	Tomato
21	प्याज	322.43	308.59	325.55	331.94	325.93	Onion
22	बैगन	190.67	186.85	223.24	174.71	184.55	Brinjal
23	मिर्च	168.05	164.29	155.33	166.46	176.31	Chillis:green
(vii)	**फल एवं शुष्क फल**	**163.67**	**162.66**	**156.76**	**176.79**	**163.22**	Fruits & Dry fruits
24	सेब	110.09	113.67	104.57	112.04	108.47	Apple
25	केला	165.20	153.71	166.42	193.17	173.66	Banana
26	आम	185.53	179.91	191.48	260.38	173.32	Mango
27	मूंगफली	141.37	139.79	147.80	130.61	140.44	Groundnut
28	नारियल (कोपरा)	239.43	257.08	244.65	219.19	224.54	Coconut:copra
(viii)	**चीनी, गुड़ आदि**	**118.88**	**117.59**	**117.44**	**125.83**	**120.40**	Sugar, Gur etc
29	चीनी	116.57	115.15	116.23	121.43	118.36	Sugar
30	गुड़	129.91	133.29	124.73	135.51	127.36	Gur

30.4ब वित्तीय वर्ष 2019-20 के लिए उत्तर प्रदेश का औसत ग्रामीण उपभोक्ता भाव सूचकांक
(आधार कृषि वर्ष 2011-12=100)

30.4b ANNUAL AVERAGE (FINANCIAL YEAR 2019-20) OF RURAL CONSUMER PRICE INDEX OF U.P.

(BASE YEAR 2011-12=100)

क्रमांक	मद	राज्य	पश्चिमी क्षेत्र	मध्य क्षेत्र	बुन्देलखण्ड क्षेत्र	पूर्वी क्षेत्र	Item
		State	Western	Central	Bundelkhand	Eastern	
1	2	3	4	5	6	7	8
(ix)	**मसाले**	**145.39**	**142.07**	**150.89**	**153.18**	**145.08**	Condiments & Spices
31	धनिया (साबुत)	169.42	164.38	184.31	186.37	166.01	Corriander (Whole)
32	मिर्च	140.04	140.96	143.00	134.32	137.29	Dry chillies (Whole)
33	हल्दी	103.33	100.37	106.84	109.31	103.94	Turmeric (Whole)
34	नमक	157.31	149.51	167.39	166.85	159.28	Salt
35	गरम मसाला	144.93	144.68	146.00	145.32	144.62	Garam Masala
(x)	**तैयार भोजन एवं अल्पाहार**	**151.29**	**148.34**	**153.15**	**151.60**	**152.88**	Prepared meal & refresment
36	तैयार मिठाई	155.27	149.45	158.93	161.14	158.62	Prepared sweets JALEBI
37	बिस्कुट	144.01	143.57	143.58	140.05	145.15	Biscuits
38	नमकीन	156.93	154.52	160.61	160.67	156.58	Sev Besan
(xi)	**अमादक पेय**	**150.12**	**137.15**	**154.73**	**147.25**	**160.49**	non-alchohlic beverages
39	चाय पत्ती	137.09	132.96	145.18	147.33	138.75	Tea:leaf
40	चायकप	175.57	167.48	173.90	148.51	178.18	Tea:cups
41	शीतल पेय	158.09	161.07	151.96	139.13	157.44	Cold Drink
(xii)	**पान,सुपारी, तम्बाकू व मादक पेय**	**206.42**	**199.98**	**217.70**	**200.59**	**209.41**	Pan,supari & tabacco beverages
42	पान व सुपारी का सामान्य औसत	226.63	240.74	249.77	196.85	225.25	Average of pan(Leaf) Sada & supari
43	बीड़ी	221.28	204.97	257.25	241.19	235.45	Bidi
44	सिगरेट	188.34	189.97	178.15	198.08	191.22	Cigratte
45	तम्बाकू पत्ती	196.02	226.79	181.96	201.89	181.93	tobaco chewing leaf
46	शराब	152.26	144.14	142.73	154.51	169.38	Country liquor
2.	**ईधन व प्रकाश**	**200.25**	**204.95**	**192.67**	**183.31**	**202.26**	Fuel and light
47	बिजली	401.52	401.52	401.52	401.52	401.52	Electricity
48	एल0पी0जी0गैस	169.71	167.66	171.30	168.15	171.55	LPG
49	जलाऊ लकड़ी	155.64	150.43	152.81	164.11	159.51	Firewoods
50	उपले	209.01	198.07	237.09	147.90	227.18	Dungcake
51	मिट्टी का तेल	211.81	215.02	218.08	214.99	206.80	Kerosene
52	माचिस	141.51	152.92	150.47	127.42	122.54	Match box
53	मोमबत्ती	138.44	135.02	145.25	151.03	144.16	Candle
3.	**आवास**	**207.61**	**192.85**	**207.24**	**212.57**	**219.11**	Housing
54	राज व अकुशल श्रमिक की मजदूरी का औसत	207.61	192.85	207.24	212.57	219.11	Ave.of Raj and Unskilled Labour
4.	**वस्त्र, बिस्तर एवं जूते**	**170.71**	**175.09**	**162.19**	**165.94**	**170.83**	Clothing, Bedding and Footwear
(i)	**वस्त्र और बिस्तर**	**171.53**	**177.18**	**162.67**	**162.45**	**171.36**	Clothing and bedding
55	कमीज का कपड़ा	171.89	175.79	171.40	137.26	173.00	Cloth shirt
56	साड़ी	174.81	195.09	158.88	195.82	165.85	Sari
57	धोती मर्दानी	171.61	177.98	170.54	159.58	169.53	Dhoti Mardani
58	बनियान	169.06	172.78	154.36	169.80	171.54	Hosiery Baniyan
59	बेडशीट	172.20	173.36	156.95	162.59	182.87	Bedsheet
(ii)	**जूते**	**165.56**	**163.73**	**159.06**	**187.19**	**167.02**	Footwear
60	चमड़े के जूते	174.61	165.85	176.38	174.64	188.59	Leather shoes
61	चमड़े के सैंडिल (लेडीज)	180.30	174.97	190.77	223.78	173.83	Leather sandals(Ladies)
62	रबड़ / पी0वी0सी0 के चप्पल	149.97	155.39	131.93	177.79	148.57	Rubber/PVC footwear (Chappal)
5.	**विविध**	**156.93**	**158.97**	**152.89**	**159.67**	**156.14**	Miscellaneous
(i)	**शिक्षा**	**205.35**	**221.77**	**180.74**	**190.28**	**201.40**	Education
63	ट्यूशन फीस/ कोचिंग फीस	234.23	256.47	199.91	223.12	226.57	Tutionfees
64	रजिस्टर	173.11	176.35	156.49	158.09	177.65	Register
65	समाचार पत्र	127.99	130.10	106.38	138.47	133.41	Newspapers Hindi Dainik

30.4ब वित्तीय वर्ष 2019-20 के लिए उत्तर प्रदेश का औसत ग्रामीण उपभोक्ता भाव सूचकांक
(आधार कृषि वर्ष 2011-12=100)

30.4b ANNUAL AVERAGE (FINANCIAL YEAR 2019-20) OF RURAL CONSUMER PRICE INDEX OF U.P.

(BASE YEAR 2011-12=100)

क्रमांक	मद	राज्य	पश्चिमी क्षेत्र	मध्य क्षेत्र	बुन्देलखण्ड क्षेत्र	पूर्वी क्षेत्र	Item
		State	Western	Central	Bundelkhand	Eastern	
1	2	3	4	5	6	7	8
(ii)	**चिकित्सा**	**120.55**	**124.47**	**122.48**	**127.17**	**114.94**	Medical care
66	क्रोसीन	69.72	69.80	69.67	69.44	69.72	Crocin
67	एटीन 50	57.11	57.09	57.09	57.14	57.12	Atin 50
68	डायनील	124.60	124.58	124.66	124.93	124.55	Daynil
69	कफसीरप- बेनाड्रिल	172.20	172.24	172.15	172.22	172.17	Benadryl Cough Syrup114ml
70	डाक्टर फीस क्लीनिक पर	277.09	286.49	268.81	298.21	264.29	Doctor's fee at clinic
71	ब्लड टेस्ट फीस	0.00	0.00	0.00	0.00	0.00	Blood Test
(iii)	**मनोरंजन आदि**	**300.10**	**318.66**	**290.76**	**328.21**	**280.32**	Recreation and amusement
72	सिनेमा टिकट	347.52	382.97	333.89	405.71	313.54	Cinema Ticket
73	रेडियो(दो बैड)	115.72	97.17	92.37	184.82	118.96	Radio 2 band
(iv)	**व्यक्तिगत देख-रेख एवं चल सम्पत्ति**	**159.30**	**156.86**	**165.20**	**172.12**	**157.19**	Personal care and effects
74	नहाने का साबुन	153.29	150.74	162.71	160.68	151.58	Toilet soap
75	केश तेल	129.40	129.99	123.80	126.90	130.85	Hair oil
76	टूथ पेस्ट	158.98	158.07	158.14	155.61	161.38	Toothpaste
77	टेलकम पाउडर	203.72	197.25	209.16	220.87	201.64	Telcom Powder
78	सेविंग ब्लेड	212.00	201.89	215.82	207.14	223.45	Shaving blades
(v)	**घरेलू आवश्यकताएँ**	**178.51**	**167.95**	**173.12**	**187.44**	**187.67**	Household and requisties
79	अगरबत्ती	161.83	162.67	152.69	202.67	156.34	Agarbati
80	टार्च पीतल की	141.05	142.92	144.22	165.16	125.49	Torch
81	बैट्री (शुष्क सेल)	127.63	127.27	127.60	100.41	132.33	Batteries(Dry cells)
82	धुलाई का साबुन	119.38	121.12	111.32	145.37	117.72	Washing shop
83	अकुशल मजदूर	218.96	193.47	241.84	258.14	212.16	Unskilled labour
84	दर्जी की सिलाई	200.97	205.35	161.46	221.41	204.85	Tailor
85	नाई	235.93	218.71	248.95	191.46	246.58	Barber
86	पिसाई	203.17	178.10	207.60	182.26	222.55	Grinding
87	सिंगल बेड	206.43	197.67	197.54	259.45	205.51	Single bed
88	थाली	140.62	129.79	156.79	133.43	140.55	Stainless steel thali
89	सीलिंग फैन	119.73	116.13	129.16	112.82	121.62	Electricc good Ceilling fan
90	मोबाइल फोन/हैण्डसेट	108.90	103.26	108.78	112.16	112.71	Mobile phone/handset
(vi)	**यातायात एवं संचार**	**143.05**	**144.46**	**146.39**	**139.63**	**140.07**	Transport and communication
91	रजिस्टर्ड पत्र	99.43	99.41	99.44	99.44	99.44	Registry fee 10gm
92	टेलीफोन काल दरें (बी0एस0एन0एल0)	129.21	129.22	129.17	129.17	129.20	Telephone charges b.s.n.l
93	पेट्रोल	106.16	105.25	105.14	105.29	107.70	Petrol
94	रेल यात्रा किराया	133.77	133.77	133.77	133.77	133.77	Railway fare
95	बस यात्रा किराया	169.51	169.52	169.49	169.49	169.52	Bus fare
96	साइकिल	133.27	135.96	129.52	135.60	133.02	Bicycle
97	मोटर साइकिल	137.58	141.49	135.12	135.32	135.82	Motor cycle
(vii)	**अन्य**	**107.15**	**107.45**	**103.28**	**112.62**	**106.60**	Others
98	स्वर्ण आभूषण	132.95	132.59	133.51	131.97	133.34	Gold
99	चांदी का आभूषण	79.27	79.30	79.34	79.36	79.18	Silver

30 – भाव और सूचकांक
Prices & Indices

30.5– उ0प्र0 का उपभोक्ता भाव सूचकांक (आधार 2012=100)

Consumer price index of U.P. (Base 2012=100)

वर्ग	Group	2017	2017	2017	2018	2018	2018	2019	2019	2019
		Rural	**Urban**	**Combined**	**Rural**	**Urban**	**Combined**	**Rural**	**Urban**	**Combined**
		ग्रामीण	**नगरीय**	**संयुक्त**	**ग्रामीण**	**नगरीय**	**संयुक्त**	**ग्रामीण**	**नगरीय**	**संयुक्त**
खाद्य और पेय द्रव्य	Food and beverages	131.5	134.0	132.2	134.4	135.5	134.8	140.5	142.9	141.2
पान, तम्बाकू और मादक पेय	Pan; tobacco; and intoxicants	140.9	152.6	143.6	149.5	162.9	152.6	159.8	169.4	162.0
वस्त्र एवं जूते	Clothing and footwear	141.1	129.9	137.6	146.3	137.2	143.5	147.3	142.9	145.9
आवास	Housing	0.0	136.4	0.0	0.0	156.1	157.1	0.0	163.8	0.0
ईधन व प्रकाश	Fuel and light	134.8	123.5	131.4	142.8	136.9	141.0	145.4	136.5	142.7
विविध	Miscellaneous	125.9	124.0	125.2	131.7	129.5	130.8	140.1	133.4	137.6
सामान्य सूचकांक (समस्त वर्ग)	General Index (All Groups)	131.3	130.8	131.1	135.7	138.0	136.5	141.8	143.8	142.5

स्रोत–भारत सरकार, सांखियकी & कार्यक्रम कार्यान्वयन मंत्रालय

Source -Government of India ,Ministry of statistics & Programme Implementation

30 - भाव और सूचकांक

Prices & Indices

30.6 - अखिल भारतीय औद्योगिक श्रमिकों का उपभोक्ता भाव सूचकांक

(आधार वर्ष 2001 = 100)

All India Index Number of Consumer Prices of Industrial Workers

(Base Year 2001=100)

वार्षिक / मासिक औसत	खाद्य पदार्थ	विविध	सामान्य	Year / Monthly Average
	Food products	Misc.	General	
1	2	3	4	1
2011-12	206	168	195	2011-12
2012-13	230	182	215	2012-13
2013-14	259	195	235	2013-14
2014-15	292	207	264	2014-15
2015-16	294	216	265	2015-16
2016-17	305	226	276	2016-17
2017-18	310	235	284	2017-18
2018-19	311	245	298	2018-19
2019-20	334	254	322	2019-20
अप्रैल -19	320	251	312	Apr-19
मई -19	323	252	314	May-19
जून- 19	328	252	316	Jun-19
जुलाई -19	329	253	319	Jul-19
अगस्त-19	330	254	320	Aug-19
सितम्बर-19	334	255	322	Sep-19
अक्टूबर-19	341	255	325	Oct-19
नवम्बर-19	345	256	328	Nov-19
दिसम्बर-19	349	257	330	Dec-19
जनवरी-20	344	257	330	Jan-20
फरवरी-20	-	-	-	Feb-20
मार्च-20	336	256	326	March-20

स्रोत- मासिक आंकडा सार, केन्द्रीय सां0 संगठन भारत सरकार। ।

Source-Monthly Abstract of Statistics, C.S.O. Govt. of India

31–पंचवर्षीय योजनायें

Five Year Plans

31.1 – उत्तर प्रदेश की पंचवर्षीय तथा वार्षिक योजनाओं पर व्यय/परिव्यय

Expenditure/Outlay on Five Year & Annual Plan Of U.P.

(लाख रू0 में) (in Lakh Rs)

विकास के मद	द्वादशम योजना पंचम वर्ष Twelfth plan fifth year		वार्षिक योजना Annual plan		वार्षिक योजना Annual plan		वार्षिक योजना Annual plan		Items of Development
	2016-17		2017-18		2018-19		2019-20**		
	व्यय	कुल व्यय से प्रतिशत	अनुमोदित परिव्यय	कुल अनुमोदित परिव्यय से प्रतिशत	अनुमोदित परिव्यय	कुल अनुमोदित परिव्यय से प्रतिशत	अनुमोदित परिव्यय	कुल अनुमोदित परिव्यय से प्रतिशत	
	Expenditure	Percentage to Total Expenditure	Approved outlay	Percentage to Total Expenditure	Approved outlay	Percentage to Total Expenditure	Approved outlay	Percentage to Total Expenditure	
1	2	3	4	5	6	7	8	9	1
1.कृषि एवं सम्वर्गीय सेवायें	708676	6.10	2873057	10.75	1775885	4.43	1520298	4.50	1- Agriculture & Allied Service
2.सहकारिता	20300	0.17	35573	0.13	53128	0.13	95058	0.28	2- Co-operative
3.ग्राम्य विकास	821222	7.07	3397035	12.71	3747222	9.34	1985385	5.88	3- Rural Development
4.सिंचाई एवं बाढ़ नियन्त्रण	1874358	16.13	2241301	8.38	4556763	11.35	4979790	14.76	4- Irrigation, Flood Control & Energy
5.उद्योग एवं खनिकर्म	1140517	9.81	302012	1.13	508570	1.27	947625	2.81	5- Industries & Minerals
6. परिवहन	793009	6.82	1191559	4.46	2250660	5.61	2159306	6.40	6- Transport
7.1सामान्य शिक्षा	1821891	15.67	4898873	18.33	4720608	11.76	5546837	16.44	7.1General Education
7.2चिकित्सा एवं जनस्वास्थ्य	863101	7.43	1668182	6.24	1780570	4.44	2006570	5.95	7.2 Medical & Public Health
7.3स्वच्छता एवं जल सम्पूर्ति	457053	3.93	687476	2.57	824363	2.05	688828	2.04	7-3 Severage Water Supply
7.4अन्य सामाजिक सेवायें	2744625	23.61	4500259	16.83	3748961	9.34	6043961	17.91	7.4 Other Social Services
8. विविध	378263	3.25	4937495	18.47	16163664	40.28	7773517	23.03	8- Miscellaneous
योग	**11623015.00**	**100.00**	**26732826**	**100.00**	**40130394**	**100.00**	**33747175**	**100.00**	**Total**

**अनन्तिम

स्रोत : वार्षिक योजना, उ0प्र0, नियोजन विभाग, उ0प्र0 शासन,एवं विभागों से प्राप्त सूचनाओं के आधार पर ।

**Provisional

Source : Annual Plan,U. P., Planning Dept, U.P. Govt.& depand on department information.

भाग–3 अन्य साँख्यिकी

PART-3-OTHER STATISTICS

32–संयुक्त स्कन्ध कम्पनी

Joint Stock Companies

32.1 उ0प्र0 में कार्यरत, नवनिबन्धित तथा समाप्त हुई संयुक्त स्कन्ध कम्पनियां

Joint Stock Companies At Works, Newly Registered & Liquidated in U.P.

(31 मार्च की स्थिति) (As on 31st March)

वर्ष Year	कार्यरत कम्पनियां Working Companies		वर्ष में निबन्धित कम्पनियां Registered Companies in the Year		कम्पनियां जिनका वर्ष में समापन हुआ
	संख्या	प्रदत्त पूँजी	संख्या	अधिकृत पूँजी	
	Number	Paid up Capital (000 Rs)	Number	Authorised Capital (000 Rs)	Companies Liquidated during the Year
1	2	3	4	5	6
2011-12	28865	539731766	5404	9775921	..
2012-13	37260	855688780	6347	16419301	13
2013-14	42566	NA	7850	391177000	NA
2014-15	42566	1110679907	5987	17701646	13
2015-16	51153	3287842977	7356	24343648	796
2016-17	59726	3304428722	8573	26694141	668
2017-18	83845	2196340564	10483	12153314	..
2018-19	75231	2361058746	12403	118014383	..
2019-20	79869	2409632967	12277	27912669	..

..अप्राप्त ..Not Available

स्रोत– कम्पनी रजिस्ट्रार विधि न्याय एवं कम्पनी कार्य भारत सरकार–कानपुर।

Source-Ministry of law Justice and Company affairs Govt. Of India Kanpur

32- संयुक्त स्कन्ध कम्पनी

Joint Stock Companies

32.2 उ0प्र0 में निबन्धित संयुक्त स्कन्ध कम्पनियों का अधिकृत पूँजी एवं औद्योगिक वर्गानुसार वर्गीकरण वर्ष 2019-20

Registered Joint Stock Companies Classified According to Authorised Capital & Industrial Classification in U.P.2019-20

औद्योगिक वर्गीकरण	अधिकृत पूँजी आकार वर्ग / Size of Authorised Capital					योग Total	Industrial Classification
	रूपये एक Below Rs 1 Lakh	रूपये एक Rs 1 Lakh but under 5 Lakh	रूपये 5 Rs 5 Lakh But under 10 Lakh	रूपये 10 Rs 10 Lakh But under 25 Lakh	रूपये 25 Rs 25 Lakh & Above		
1	2	3	4	5	6	7	1
0. कृषि एवं सम्वर्गीय सेवायें	1	43	42	87	4	177	0- Agriculture & Allied Services
1.खान खोदना तथा पत्थर खोदना	0	6	1	16	1	24	1- Mining & Quarring
2.खाद्य पदार्थ, वस्त्र, पत्थर खोदना	4	258	36	279	33	610	2- Processing & Manufacturing of food stuff, textile, lather products thereof
3.धातुओं तथा रसायनों का विधायन एवं विर्निमाण तथा उनके उत्पाद	8	215	42	327	25	617	3- Processing & Manufacturing of metals and chemicals and products thereof
4.अन्य विधायन एवं विर्निमाण(अन्यत्र अवर्गीकरण)	14	405	144	588	49	1200	4-Other Processing & Manufacturing (Not elsewhere Classified)
5.निर्माण एवं उपयोगितायें	8	268	57	346	25	704	5- Construction and manufacturing
6.वाणिज्य, व्यापार एवं वित्त	39	731	184	1125	70	2149	6- Commerce (Trade & finance)
7.परिवहन, संचार एवं संचय	10	192	25	150	11	388	7- Transport, Communication & storage
8.सामुदायिक तथा व्यवसायिक सेवायें वैयक्तिक	171	2476	270	1861	81	4859	8- Community & business services Personal
9. अन्य सेवायें	..	..	..	..	..	..	9- other services
योग	255	4594	801	4779	299	10728	Total

स्रोत-कम्पनी रजिस्ट्रार विधि न्याय एवं कम्पनी कार्य भारत सरकार कानपुर । Source-Ministry of law Justice and Company affairs Govt. Of India Kanpur

..अप्राप्त ..Not Available

33- सार्वजनिक उपक्रम

Public Undertaking

33.1-उत्तर प्रदेश में उ0प्र0 आवास विकास परिषद द्वारा प्राप्त ऋण तथा बनाये गये मकानों की संख्या

Loans Received & Houses Constructed by the U.P. Housing & Development Board in U.P.

वर्ष / Year	ऋण / Loan(Lakh Rs)			मकानों की संख्या / No. of Houses					
	राज्य सरकार से	हुडको से	कुल ऋण	दुर्बल आय वर्ग	अल्प आय वर्ग	मध्यम आय वर्ग	उच्च आय वर्ग	अन्य	कुल
	From State Govt.	From HUDCO	Total Loans	E W S	L I G	M I G	H I G	Others	Total
1	2	3	4	5	6	7	8	9	10
2011-12	---	---	---	1721	151	115	215	5	2207
2012-13	---	---	---	762	213	351	303	15	1644
2013-14	---	---	---	2911	1558	1207	1343	1	7020
2014-15	---	---	---	3547	2614	2075	1210	49	9495
2015-16	---	---	---	2259	3215	1317	1499	19	8309
2016-17	---	---	---	1392	623	1575	699	170	4459
2017-18	---	---	---	748	3185	1037	412	18	5400
2018-19	---	---	---	863	1974	1072	41	2	3952
2019-20	---	---	---	128	230	608	0	0	966

..अप्राप्त

..Not Available

स्रोत- उ0 प्र0 आवास एवं विकास परिषद।

Source- U.P. Housing and Development Board

33 – सार्वजनिक उपक्रम / Public Undertaking

33.2– उ.प्र. में यू.पी. प्रोजेक्ट कार्पोरेशन लि. द्वारा सम्पादित कार्यो का विवरण

Work done by U.P. Project Corporation Ltd. in U.P.

परियोजना का नाम	परियोजना की संख्या No. of Projects	वर्ष में सम्पादित कार्य का मूल्य (लाख रू. में) Value of work done during year [Rs. In Lakh]	प्रगामी योग (लाख रू. में) Progressive total [Rs. In Lakh]	Name of Projects.
	2019-20	**2019-20**	**2019-20**	
1	2	3	4	1
1.सिंचाई विभाग की नहर परियोजनाओं के सिविल निर्माण कार्य	30	3607.48	164389.57	1-Civil construction works of canal project of irrigation department.
2.भूमि सुधार योजना(विश्व बैंक पोषित) के अन्तर्गत ड्रेनों के जीर्णोद्धार/सुदृढ़ीकरण के कार्य	-	0.00	4835.70	2-Reclamation project (word bank sponsered) repairing & strengthening. of drains
3.स्वास्थ्य विभाग के प्राथमिक स्वास्थ्य केन्द्रों/ सामुदायिक स्वास्थ्य केन्द्रों के निर्माण	560	4568.29	109821.10	3-Construction of P. H. C. & C.H.C. centres of health department .
4.गृह विभाग के सिविल कार्य	30	1828.20	62626.99	4-Civil works of Home Deptt.
5.कारागार विभाग के सिविल निर्माण कार्य	27	431.64	19012.00	5-Civil constrution works of prisons.
6.ग्राम्य विकास विभाग के अन्तर्गत जिलों में विभिन्न निर्माण कार्य	3	240.25	58719.65	6-Various constructions in Distt. Under Deptt. of Rural Development.
7.सेन्ट्रल ग्राउन्ड वाटर बोर्ड	-	0.00	176.53	7-Central ground water board.
8.लघु सिंचाई विभाग के अन्तर्गत गहरे नलकूपों का निर्माण	-	0.00	1076.09	8-Construction of deep tubewells of M.I. deptt.
9.पशुपालन विभाग के सिविल कार्य	329	5276.60	27293.50	9-Civil construction works of A.H. department.
10.केन्द्रीय विद्यालय के निर्माण कार्य	-	0.00	274.83	10-Construction works of kendriy Vidyalay.
11.डिपाजिट कार्य के अन्तर्गत अन्य नलकूपों का निर्माण	-	0.00	18139.93	11-Other construction of tubewells under deposit works.
12.डिपाजिट कार्य के अन्तर्गत अन्य सिविल कार्य	399	6495.94	73654.25	12-Other civil construction works in deposit works.
13. आर0 आई0 डी0 एफ0-8(नाबार्ड)	-	0.00	404.10	13-R.I.D.F-8 (NABARD)
14. आर0 आई0 डी0 एफ0-10(नाबार्ड)	-	0.00	173.20	14-R.I.D.F-10 (NABARD)
15.शिक्षा विभाग	189	2709.34	75956.47	15-Education Deptt.
16.नाबार्ड फेज-3	-	0.00	4.26	16-NABARD Phase-3
17.सामुदायिक नलकूप	-	0.00	9.60	17-Community tubewells
18.पर्यटन विभाग	100	5736.50	17626.34	18-Tourism Deptt.
19.राजस्व विभाग	7	381.58	33263.10	19-Board Of Revenue
20.राष्ट्रीय सम विकास विभाग	-	0.00	1897.80	20-Rastriy Sam Vikas Vibhag
21.आयुर्वेदिक व यूनानी विभाग	35	879.32	1376.58	21-Deptt. Ayrvd & Unani
22.खेलकूद व युवा कल्याण विभाग	14	1333.50	13214.77	22-Deptt. Of Sports & Youth welfare
23.परिवार कल्याण	18	413.04	33498.55	23-Family Welfare
24. उच्च शिक्षा	42	3757.63	14801.94	24-Higher Education
25.परिवहन विभाग के सिविल कार्य	6	102.58	9244.04	25-Civil construction works of Transport department.
26.राज्य नगरीय विकास अभिकरण (सूडा)	9	0.00	30953.01	26-State Urban development Agency(SUDA)
27.पिछड़ा क्षेत्र अनुदान निधि (पंचायती राज)	-	0.00	30640.89	27-Backword Aria Aids (Panchayati Raj)
28कृषि विभाग	40	814.26	13472.71	28-Agriculture department.
29.श्रम विभाग	50	2112.32	22778.03	29-Labour department.
30.राज्य कर्म्रचारी बीमा निगम (केन्द्र सरकार)	3	100.00	28783.25	30-State employes Insurense corporation (Central Govt.)
31.अल्प संख्यक कल्याण विभाग	139	1706.84	36424.95	31-Minorties Welfare department.
32.डा0 अम्बेदकर सामुदायिक भवन	71	700.11	3731.84	32 -Dr -Ambedkar Community Center
33.उत्तराखण्ड के कार्य	5	65.50	5922.31	33-Works of Uttarakhand
34.प्राविधिक शिक्षा	41	1930.51	20197.49	34-Technical Education
35.स्वास्थ्य (एनआरएचएम)	426	1527.08	14411.44	35-Health(NRHM)
36.न्याय विभाग	14	485.29	4751.40	36.Justice Department
37.होमगार्ड विभाग	7	71.14	3318.19	37.Homeguard Department
योग	**2594**	**47274.94**	**956876.40**	**Total**

नोट:– प्रगामी योग के कॉलम में वर्ष 1999–2000 से 2018–19 तक सम्पादित कराये गये कार्यो की प्रगति की सूचना अंकित है।

Note:-The progres regarding work done devring 1999-2000 to 2018-19 is recorded in prograssive total.

स्रोत :– यू.पी. प्रोजेक्ट कार्पोरेशन ।

Source:- U.P. Project Corporation.

33– सार्वजनिक उपक्रम

Public Undertaking

33.3 – उत्तर प्रदेश में स्टेट एग्रो इण्डस्ट्रियल कारपोरेशन लि0 की चुनी हुई उपलब्धियों से सम्बन्धित आंकड़े

Statistics Relating to Selected Achievements of U.P. State Agro Industrial Corporation Ltd.

मद/वर्ष	इकाई	2011-12	2014-15	2015-16	2016-17	2017-18	2018-19	2019-20	Items / Years
1	2	3	4	5	6	7	8	9	1
1.उर्वरकों का वितरण	M.T(मी0टन)	153784	70479	66546	51974	34219	15945	15361	Distribution of Fertilizers
2.ट्रैक्टरों की बिक्री	No(संख्या)	244	41	67	26	21	15	11	Sale of Tractors
3.कम्बाइन्स द्वारा फसलों की कटाई	..	..	..	..	..	2 R	..	..	Harvesting of Crops with Combines
(1)क्षेत्रफल	Acre (एकड़)	..	..	..	..	..	..	..	(1) Area
(2)प्राप्त किया गया धन	Th.Rs (हजार रु0)	..	..	..	..	..	..	..	(2) Amount Received
4.ट्रैक्टर तथा कम्बाइन्स पुर्जो की बिक्री	No. (सं0)	7313	13340	21683	8010	4661	6442	3547	Sale of Spare Parts of Tractors & Combines
5.ट्रैक्टरों की मरम्मत से प्राप्त धन	Th.Rs (हजार रु0)	..	..	..	..	..	..	..	Amount Received from Tractor Repairs(Rs in 000)

नोट:- मद-4 में ट्रैक्टर तथा कम्बाइन्स के पुर्जो के अतिरिक्त अन्य कृषि यन्त्रों की बिक्री भी सम्मिलित है ।

Note- Item -4 Inculuds Sale of other Agricultural Implements except Spare Parts of Tractors & Combines .

नोट:- मद-1में उर्वरक का वितरण के आँकड़े पूर्व के वर्षो की तुलना में वर्ष 2018-19 में वित्तीय उपलग्धता न होने के कारण आँकड़ों में कमी

..अप्राप्त R. संशेधित

R- Revised

स्रोत- उ0 प्र0 एग्रो इन्ड0 कारपोरेशन, लखनऊ ।

Source:- U.P. Agro Industrial Corporation, Lucknow.

34 - सार्वजनिक प्रशासन एवं निर्वाचन सम्बन्धी आंकड़े

Public Administration & Electoral Statistics

34.1 उ0प्र0 में स्थानीय निकायों की जिलेवार संख्या 2018-19

Districtwise No. of Urban Local Bodies in U.P. 2018-19

जिला/ मण्डल/क्षेत्र	नगर निगम Nagar Nigam	नगर पालिका परिषद Nagar Palika Parishad	नगर पंचायत Nagar Panchayat	जिला पंचायत Zila Panchayat	जल संस्थान Jal Sansthan	योग Total	छावनी क्षेत्र परिषद Cantonment Board	District/ Division/Region
1	2	3	4	5	7	8	9	1
1-सहारनपुर	1	4	6	1	0	12	0	Saharanpur
2-मुजफ्फरनगर	0	2	8	1	0	11	0	MuzaffarNagar
3-शामली	0	3	7	1	0	11	0	Shamli
सहारनपुर मण्डल	**1**	**9**	**21**	**3**	**0**	**34**	**0**	**Saharanpur Division**
4-बिजनौर	0	12	6	1	0	19	0	Bijnor
5-मुरादाबाद	1	2	7	1	0	11	0	Moradabad
6-संभल	0	3	5	1	0	9	0	Sambhal
7-रामपुर	0	5	3	1	0	9	0	Rampur
8-अमरोहा	0	5	3	1	0	9	0	Amroha
मुरादाबाद मण्डल	**1**	**27**	**24**	**5**	**0**	**57**	**0**	**Moradabad Division**
9-मेरठ	1	2	13	1	0	17	1	Meerut
10-बागपत	0	3	5	1	0	9	0	Bagapat
11-गाजियाबाद	1	4	4	1	0	10	0	Ghaziabad
12-हापुड़	0	3	1	1	0	5	0	Hapur
13-गौतमबुद्ध नगर	0	1	5	1	0	7	0	GautambuddhNagar
14-बुलन्दशहर	0	9	8	1	0	18	0	Bulandshahr
मेरठ मण्डल	**2**	**22**	**36**	**6**	**0**	**66**	**1**	**Meerut Division**
15-मथुरा	1	1	13	1	0	16	1	Mathura
16-आगरा	1	5	7	1	1	15	1	Agra
17-फिरोजाबाद	1	3	3	1	0	8	0	Firozabad
18-मैनपुरी	0	1	8	1	0	10	0	Mainpuri
आगरा मण्डल	**3**	**10**	**31**	**4**	**1**	**49**	**2**	**Agra Div.**
19-अलीगढ़	1	2	9	1	0	13	0	Aligarh
20-हाथरस	0	2	7	1	0	10	0	Hathras
21-एटा	0	4	5	1	0	10	0	Etah
22-कासगंज	0	3	7	1	0	11	0	Kasganj
अलीगढ़ मण्डल	**1**	**11**	**28**	**4**	**0**	**44**	**0**	**Aligarh Div.**
23-बदायूँ	0	7	13	1	0	21	0	Badaun
24-बरेली	1	4	15	1	0	21	1	Bareilly
25-पीलीभीत	0	3	6	1	0	10	0	Pilibhit
26-शाहजहाँपुर	1	3	5	1	0	10	1	Shahjahanpur
बरेली मण्डल	**2**	**17**	**39**	**4**	**0**	**62**	**2**	**Bareilly Division**

अनुबद्ध.....

Contd...

34 – सार्वजनिक प्रशासन एवं निर्वाचन सम्बन्धी आंकड़े

Public Administration & Electoral Statistics

34.1 उ0प्र0 में स्थानीय निकायों की जिलेवार संख्या 2018-19

Districtwise No. of Urban Local Bodies in U.P. 2018-19

जिला/ मण्डल/क्षेत्र	नगर निगम Nagar Nigam	नगर पालिका परिषद Nagar Palika Parishad	नगर पंचायत Nagar Panchayat	जिला पंचायत Zila Panchayat	जल संस्थान Jal Sansthan	योग Total	छावनी क्षेत्र परिषद Cantonment Board	District/ Division/Region
1	2	3	4	5	7	8	9	1
27–खीरी	0	4	6	1	0	11	0	kheri
28–सीतापुर	0	6	5	1	0	12	0	Sitapur
29–हरदोई	0	7	6	1	0	14	0	Hardoi
30–उन्नाव	0	3	15	1	0	19	0	Unnao
31–लखनऊ	1	0	8	1	1	11	1	Lucknow
32–रायबरेली	0	1	8	1	0	10	0	Raebareli
लखनऊ मण्डल	**1**	**21**	**48**	**6**	**1**	**77**	**1**	**Lucknow Division**
33–फर्रूखाबाद	0	2	4	1	0	7	1	Farrukhabad
34–कन्नौज	0	3	5	1	0	9	0	Kannauj
35–इटावा	0	3	3	1	0	7	0	Etawah
36–औरैया	0	1	6	1	0	8	0	Auraiya
37–कानपुर देहात	0	1	8	1	0	10	0	Kanpur Dehat
38–कानपुर नगर	1	2	2	1	1	7	1	Kanpur Nagar
कानपुर मण्डल	**1**	**12**	**28**	**6**	**1**	**48**	**2**	**Kanpur Division**
39–जालौन	0	4	6	1	1	12	0	Jalaun
40–झाँसी	1	5	7	1	1	15	2	Jhansi
41–ललितपुर	0	1	3	1	1	6	0	Lalitpur
झाँसी मण्डल	**1**	**10**	**16**	**3**	**3**	**33**	**2**	**Jhansi Division**
42–हमीरपुर	0	3	4	1	1	9	0	Hamirpur
43–महोबा	0	2	3	1	1	7	0	Mahoba
44–बाँदा	0	2	6	1	1	10	0	Banda
45–चित्रकूट	0	1	2	1	1	5	0	Chitrakoot
चित्रकूट धाम मण्डल	**0**	**8**	**15**	**4**	**4**	**31**	**0**	**Chitrakoot Dham Div.**
46–फतेहपुर	0	2	5	1	0	8	0	Fatehpur
47–प्रतापगढ़	0	1	8	1	0	10	0	Pratapgarh
48–कौशाम्बी	0	0	7	1	0	8	0	Kaushambi
49–प्रयागराज	1	0	9	1	1	12	1	Prayagraj
प्रयागराज मण्डल	**1**	**3**	**29**	**4**	**1**	**38**	**1**	**Prayagraj Division**
50–बाराबंकी	0	1	12	1	0	14	0	Barabanki
51–अयोध्या	1	1	3	1	0	6	1	Ayodhya
52–अम्बेडकरनगर	0	3	2	1	0	6	0	AmbedkarNagar
53–सुल्तानपुर	0	1	3	1	0	5	0	Sultanpur
54–अमेठी	0	2	2	1	0	5	0	Amethi
अयोध्या मण्डल	**1**	**8**	**22**	**5**	**0**	**36**	**1**	**Ayodhya Division**

अनुवद्ध.....

Contd...

34 – सार्वजनिक प्रशासन एवं निर्वाचन सम्बन्धी आंकड़े

Public Administration & Electoral Statistics

34.1 उ0प्र0 में स्थानीय निकायों की जिलेवार संख्या 2018-19

Districtwise No. of Urban Local Bodies in U.P. 2018-19

जिला/ मण्डल/क्षेत्र	नगर निगम Nagar Nigam	नगर पालिका परिषद Nagar Palika Parishad	नगर पंचायत Nagar Panchayat	जिला पंचायत Zila Panchayat	जल संस्थान Jal Sansthan	योग Total	छावनी क्षेत्र परिषद Cantonment Board	District/ Division/Region
1	2	3	4	5	7	8	9	1
55–बहराइच	0	2	2	1	0	5	0	Bahraich
56–श्रावस्ती	0	1	1	1	0	3	0	Shrawasti
57–बलरामपुर	0	2	2	1	0	5	0	Balrampur
58–गोण्डा	0	3	4	1	0	8	0	Gonda
देवीपाटन मण्डल	**0**	**8**	**9**	**4**	**0**	**21**	**0**	**Devipatan Division**
59–सिद्धार्थनगर	0	2	4	1	0	7	0	SiddharthNagar
60–बस्ती	0	1	4	1	0	6	0	Basti
61–संतकबीरनगर	0	1	3	1	0	5	0	SantkabirNagar
बस्ती मण्डल	0	**4**	**11**	**3**	**0**	**18**	**0**	**Basti Division**
62–महराजगंज	0	2	5	1	0	8	0	Maharajganj
63–गोरखपुर	1	0	7	1	0	9	0	Gorakhpur
64–कुशीनगर	0	3	4	1	0	8	0	KushiNagar
65–देवरिया	0	2	8	1	0	11	0	Deoria
गोरखपुर मण्डल	**1**	**7**	**24**	**4**	**0**	**36**	**0**	**GorakhpurDivision**
66–आजमगढ़	0	2	11	1	0	14	0	Azamgarh
67–मऊ	0	1	9	1	0	11	0	Mau
68–बलिया	0	2	8	1	0	11	0	Ballia
आजमगढ़ मण्डल	**0**	**5**	**28**	**3**	**0**	**36**	**0**	**Azamgarh Division**
69–जौनपुर	0	3	6	1	0	10	0	Jaunpur
70–गाजीपुर	0	3	5	1	0	9	0	Ghazipur
71–चन्दौली	0	1	3	1	0	5	0	Chandauli
72–वाराणसी	1	1	1	1	1	5	1	Varanasi
वाराणसी मण्डल	**1**	**8**	**15**	**4**	**1**	**29**	**1**	**Varanasi Division**
73–संतरविदास नगर	0	2	5	1	0	8	0	SantravidasNagar
74–मिर्जापुर	0	3	1	1	0	5	0	Mirzapur
75–सोनभद्र	0	1	7	1	0	9	0	Sonbhadra
विन्ध्याचल मण्डल	**0**	**6**	**13**	**3**	**0**	**22**	**0**	**Vindhyachal Division**
1. पश्चिमी सम्भाग	10	105	197	30	1	343	6	Western Region
2. केन्द्रीय सम्भाग	2	27	75	10	2	116	2	Central Region
3. बुन्देलखण्ड सम्भाग	1	18	31	7	7	64	2	Bundelkhand Region
4. पूर्वी सम्भाग	4	46	134	28	2	214	3	Eastern Region
उत्तर प्रदेश	**17**	**196**	**437**	**75**	**12**	**737**	**13**	**Uttar Pradesh**

स्रोत:स्थानीय निकायों के ऑकड़े

Source : Data of local Bodies

34 – सार्वजनिक प्रशासन एवं निर्वाचन सम्बन्धी आंकड़े

Public Administration & Electoral Statistics

34.2 उ0प्र0 जिला पंचायत की जिलेवार कुल राजस्व प्राप्तियां 2018-19

Districtwise Total Revenue of District Panchayat U.P. 2018-19

(रु0 हजार मे) (Rs in 000)

जिला/मण्डल/क्षेत्र	राजस्व कर	करेत्तर राजस्व	साधारण अनुदान	कुल राजस्व	District/ Division/Region
	Tax Revenue	Non Tax Revenue	Ordinary Grants	Total Revenue	
1	2	3	4	5	1
1–सहारनपुर	31200	51037	359542	441779	Saharanpur
2–मुजफ्फरनगर	6024	29230	586162	621416	MuzaffarNagar
3–शामली	15820	14089	172340	202249	Shamli
सहारनपुर मण्डल	**53044**	**94356**	**1118044**	**1265444**	**Saharanpur Division**
4–बिजनौर	13781	25430	348382	387593	Bijnor
5–मुरादाबाद	2782	18897	261057	282736	Moradabad
6–संभल	7916	4308	224529	236753	Sambhal
7–रामपुर	8210	30739	190009	228958	Rampur
8–अमरोहा	3681	12517	208006	224204	Amroha
मुरादाबाद मण्डल	**36370**	**91891**	**1231983**	**1360244**	**Moradabad Division**
9–मेरठ	11582	23827	256939	292348	Meerut
10–बागपत	4308	27129	185570	217007	Bagapat
11–गाजियाबाद	9093	31126	531300	571519	Ghaziabad
12–हापुड़	5022	40291	230074	275387	Hapur
13–गौतमबुद्ध नगर	5309	21067	182276	208652	GautambuddhNagar
14–बुलन्दशहर	9001	58455	325113	392569	Bulandshahr
मेरठ मण्डल	**44315**	**201895**	**1711272**	**1957482**	**Meerut Division**
15–मथुरा	1731	10882	284164	296777	Mathura
16–आगरा	4153	23772	376623	404548	Agra
17–फिरोजाबाद	679	21894	468378	490951	Firozabad
18–मैनपुरी	1032	43420	172156	216608	Mainpuri
आगरा मण्डल	**7595**	**99968**	**1301321**	**1408884**	**Agra Div.**
19–अलीगढ़	3774	112620	493567	609961	Aligarh
20–हाथरस	1434	39040	186137	226611	Hathras
21–एटा	607	19622	190328	210557	Etah
22–कासगंज	2352	9957	18690	30999	Kasganj
अलीगढ़ मण्डल	**8167**	**181239**	**888722**	**1078128**	**Aligarh Div.**
23–बदायूँ	2677	26262	288894	317833	Badaun
24–बरेली	13384	37203	589745	640332	Bareilly
25–पीलीभीत	2101	39160	441261	482522	Pilibhit
26–शाहजहॉपुर	5809	12100	260066	277975	Shahjahanpur
बरेली मण्डल	**23971**	**114725**	**1579966**	**1718662**	**Bareilly Division**

अनुबद्ध..... **Contd...**

34 – सार्वजनिक प्रशासन एवं निर्वाचन सम्बन्धी आंकड़े

Public Administration & Electoral Statistics

34.2 उ0प्र0 जिला पंचायत की जिलेवार कुल राजस्व प्राप्तियां 2018-19

Districtwise Total Revenue of District Panchayat U.P. 2018-19

(रु0 हजार मे) (Rs in 000)

जिला/मण्डल/क्षेत्र	राजस्व कर	करेत्तर राजस्व	साधारण अनुदान	कुल राजस्व	District/ Division/Region
	Tax Revenue	Non Tax Revenue	Ordinary Grants	Total Revenue	
1	2	3	4	5	1
27–खीरी	25954	70574	452856	549384	kheri
28–सीतापुर	12860	25725	415427	454012	Sitapur
29–हरदोई	10263	26002	370103	406368	Hardoi
30–उन्नाव	3393	44945	289353	337691	Unnao
31–लखनऊ	46847	285657	283002	615506	Lucknow
32–रायबरेली	4559	2719	334036	341314	Raebareli
लखनऊ मण्डल	**103876**	**455622**	**2144777**	**2704275**	**Lucknow Division**
33–फर्रूखाबाद	1138	27208	172185	200531	Farrukhabad
34–कन्नौज	1634	22882	421002	445518	Kannauj
35–इटावा	1764	27556	182459	211779	Etawah
36–औरैया	1011	13509	177700	192220	Auraiya
37–कानपुर देहात	3644	93061	372690	469395	Kanpur Dehat
38–कानपुर नगर	11179	111753	309848	432780	Kanpur Nagar
कानपुर मण्डल	**20370**	**295969**	**1635884**	**1952223**	**Kanpur Division**
39–जालौन	440	72008	173630	246078	Jalaun
40–झाँसी	4754	46370	213229	264353	Jhansi
41–ललितपुर	4602	11361	218111	234074	Lalitpur
झाँसी मण्डल	**9796**	**129739**	**604970**	**744505**	**Jhansi Division**
42–हमीरपुर	1296	22106	131222	154624	Hamirpur
43–महोबा	496	21023	221360	242879	Mahoba
44–बाँदा	2268	5708	262626	270602	Banda
45–चित्रकूट	357	34888	163464	198709	Chitrakoot
चित्रकूट धाम मण्डल	**4417**	**83725**	**778672**	**866814**	**Chitrakoot Dham Div.**
46–फतेहपुर	1533	53276	255862	310671	Fatehpur
47–प्रतापगढ़	3558	27126	291998	322682	Pratapgarh
48–कौशाम्बी	3313	30326	206035	239674	Kaushambi
49–प्रयागराज	84621	36664	435192	556477	Prayagraj
प्रयागराज मण्डल	**93025**	**147392**	**1189087**	**1429504**	**Prayagraj Division**
50–बाराबंकी	11729	43206	370717	425652	Barabanki
51–अयोध्या	2050	69300	206336	277686	Ayodhya
52–अम्बेडकरनगर	3350	7873	245119	256342	AmbedkarNagar
53–सुल्तानपुर	27604	24252	277303	329159	Sultanpur
54–अमेठी	294	22782	282422	305498	Amethi
अयोध्या मण्डल	**45027**	**167413**	**1381897**	**1594337**	**Ayodhya Division**

अनुवद्ध..... **Contd...**

34 – सार्वजनिक प्रशासन एवं निर्वाचन सम्बन्धी आंकड़े

Public Administration & Electoral Statistics

34.2 उ0प्र0 जिला पंचायत की जिलेवार कुल राजस्व प्राप्तियां 2018-19

Districtwise Total Revenue of District Panchayat U.P. 2018-19

(रु0 हजार मे) (Rs in 000)

जिला/मण्डल/क्षेत्र	राजस्व कर	करेत्तर राजस्व	साधारण अनुदान	कुल राजस्व	District/ Division/Region
	Tax Revenue	Non Tax Revenue	Ordinary Grants	Total Revenue	
1	2	3	4	5	1
55–बहराइच	6242	40838	315741	362821	Bahraich
56–श्रावस्ती	3644	12323	130795	146762	Shrawasti
57–बलरामपुर	1090	41983	274779	317852	Balrampur
58–गोण्डा	1005	5436	388769	395210	Gonda
देवीपाटन मण्डल	**11981**	**100580**	**1110084**	**1222645**	**Devipatan Division**
59–सिद्धार्थनगर	2893	19174	248356	270423	SiddharthNagar
60–बस्ती	5275	33667	240829	279771	Basti
61–संतकबीरनगर	5877	12904	183191	201972	SantkabirNagar
बस्ती मण्डल	**14045**	**65745**	**672376**	**752166**	**Basti Division**
62–महराजगंज	6800	35102	311809	353711	Maharajganj
63–गोरखपुर	3763	10491	473716	487970	Gorakhpur
64–कुशीनगर	3486	52444	375190	431120	KushiNagar
65–देवरिया	11978	53194	339091	404263	Deoria
गोरखपुर मण्डल	**26027**	**151231**	**1499806**	**1677064**	**GorakhpurDivision**
66–आजमगढ़	9307	57693	431469	498469	Azamgarh
67–मऊ	2408	27649	262051	292108	Mau
68–बलिया	4300	16508	453018	473826	Ballia
आजमगढ़ मण्डल	**16015**	**101850**	**1146538**	**1264403**	**Azamgarh Division**
69–जौनपुर	7929	22964	400786	431679	Jaunpur
70–गाजीपुर	3989	24059	680991	709039	Ghazipur
71–चन्दौली	6558	12200	272810	291568	Chandauli
72–वाराणसी	9521	46627	476148	532296	Varanasi
वाराणसी मण्डल	**27997**	**105850**	**1830735**	**1964582**	**Varanasi Division**
73–संतरविदास नगर	16132	44781	174098	235011	SantravidasNagar
74–मिर्जापुर	8082	32240	309934	350256	Mirzapur
75–सोनभद्र	3492	43385	385425	432302	Sonbhadra
विन्ध्याचल मण्डल	**27706**	**120406**	**869457**	**1017569**	**Vindhyachal Division**
1. पश्चिमी सम्भाग	179009	875229	8784654	9838892	Western Region
2. केन्द्रीय सम्भाग	131961	756918	3453894	4342773	Central Region
3. बुन्देलखण्ड सम्भाग	14213	213464	1383642	1611319	Bundelkhand Region
4. पूर्वी सम्भाग	248561	863985	9073401	10185947	Eastern Region
उत्तर प्रदेश	**573744**	**2709596**	**22695591**	**25978931**	**Uttar Pradesh**

स्रोत : स्थानीय निकायों के आँकड़े Source : Data of local Bodies

34 - सार्वजनिक प्रशासन एवं निर्वाचन सम्बन्धी आंकड़े

Public Administration & Electoral Statistics

34.3 उ0प्र0 में जिला पंचायत का जिलेवार राजस्व व्यय एवं पूंजीगत व्यय वर्ष 2018-19

Districtwise Total Revenue Expenditure & Captial Expenditure of District Panchayat in U.P.2018-19

(हजार रू0 में) (Rs in 000)

जिला/ मण्डल/क्षेत्र	राजस्व व्यय Revenue Expenditure			पूंजीगत व्यय Capital Expenditure		कुल व्यय Total Expenditure	District/ Division/Region
	कुल साधारण व्यय	ऋण की अदायगी	कुल राजस्व व्यय	कुल पूंजीगत व्यय	नव निर्माण	स्तम्भ (4+5)	
1	2	3	4	5	6	7	1
1-सहारनपुर	333125	0	333125	280265	280265	613390	Saharanpur
2-मुजफ्फरनगर	525478	0	525478	247208	247208	772686	MuzaffarNagar
3-शामली	174158	0	174158	152800	152800	326958	Shamli
सहारनपुर मण्डल	**1032761**	**0**	**1032761**	**680273**	**680273**	**1713034**	**Saharanpur Division**
4-बिजनौर	489620	0	489620	416365	416365	905985	Bijnor
5-मुरादाबाद	206652	0	206652	166072	166072	372724	Moradabad
6-संभल	257281	0	257281	197275	197275	454556	Sambhal
7-रामपुर	275590	0	275590	46999	46999	322589	Rampur
8-अमरोहा	260709	0	260709	230205	230205	490914	Amroha
मुरादाबाद मण्डल	**1489852**	**0**	**1489852**	**1056916**	**1056916**	**2546768**	**Moradabad Division**
9-मेरठ	295250	0	295250	261269	261269	556519	Meerut
10-बागपत	199501	0	199501	180280	180280	379781	Bagapat
11-गाजियाबाद	366168	0	366168	278831	278831	644999	Ghaziabad
12-हापुड़	261073	0	261073	208873	208523	469946	Hapur
13-गौतमबुद्ध नगर	52627	0	52627	20577	20577	73204	GautambuddhNagar
14-बुलन्दशहर	47304	0	47304	15159	15159	62463	Bulandshahr
मेरठ मण्डल	**1221923**	**0**	**1221923**	**964989**	**964639**	**2186912**	**Meerut Division**
15-मथुरा	289334	0	289334	30000	30000	319334	Mathura
16-आगरा	497807	0	497807	460484	460484	958291	Agra
17-फिरोजाबाद	491216	0	491216	141782	141782	632998	Firozabad
18-मैनपुरी	79023	0	79023	40000	40000	119023	Mainpuri
आगरा मण्डल	**1357380**	**0**	**1357380**	**672266**	**672266**	**2029646**	**Agra Div.**
19-अलीगढ़	453197	0	453197	418794	418794	871991	Aligarh
20-हाथरस	65815	0	65815	46557	46557	112372	Hathras
21-एटा	247818	0	247818	216552	216552	464370	Etah
22-कासगंज	313132	0	313132	298646	298646	611778	Kasganj
अलीगढ़ मण्डल	**1079962**	**0**	**1079962**	**980549**	**980549**	**2060511**	**Aligarh Div.**
23-बदायूँ	243058	0	243058	194042	194042	437100	Badaun
24-बरेली	704122	0	704122	289745	289745	993867	Bareilly
25-पीलीभीत	591210	0	591210	121286	121286	712496	Pilibhit
26-शाहजहॉपुर	353975	0	353975	297644	297644	651619	Shahjahanpur
बरेली मण्डल	**1892365**	**0**	**1892365**	**902717**	**902717**	**2795082**	**Bareilly Division**

अनुबद्ध.....

Contd...

34 – सार्वजनिक प्रशासन एवं निर्वाचन सम्बन्धी आंकड़े

Public Administration & Electoral Statistics

34.3 उ0प्र0 में जिला पंचायत का जिलेवार राजस्व व्यय एवं पूंजीगत व्यय वर्ष 2018-19

Districtwise Total Revenue Expenditure & Captial Expenditure of District Panchayat in U.P.2018-19

(हजार रू0 में) **(Rs in 000)**

जिला/ मण्डल/क्षेत्र	**राजस्व व्यय Revenue Expenditure**			**पूंजीगत व्यय Capital Expenditure**		**कुल व्यय Total Expenditure**	District/ Division/Region
	कुल साधारण व्यय	ऋण की अदायगी	कुल राजस्व व्यय	कुल पूंजीगत व्यय	नव निर्माण	स्तम्भ (4+5)	
1	2	3	4	5	6	7	1
27–खीरी	510403	0	510403	401138	401138	911541	kheri
28–सीतापुर	620443	0	620443	584869	584869	1205312	Sitapur
29–हरदोई	37278	0	37278	12137	10886	49415	Hardoi
30–उन्नाव	468500	0	468500	432995	432995	901495	Unnao
31–लखनऊ	413371	0	413371	369126	369126	782497	Lucknow
32–रायबरेली	314484	0	314484	270840	270840	585324	Raebareli
लखनऊ मण्डल	**2364479**	**0**	**2364479**	**2071105**	**2069854**	**4435584**	**Lucknow Division**
33–फर्रूखाबाद	151096	0	151096	125675	125675	276771	Farrukhabad
34–कन्नौज	236708	0	236708	27500	27500	264208	Kannauj
35–इटावा	164733	0	164733	148496	148496	313229	Etawah
36–औरैया	220858	0	220858	189106	189106	409964	Auraiya
37–कानपुर देहात	310960	0	310960	30000	30000	340960	Kanpur Dehat
38–कानपुर नगर	364505	0	364505	165895	165895	530400	Kanpur Nagar
कानपुर मण्डल	**1448860**	**0**	**1448860**	**686672**	**686672**	**2135532**	**Kanpur Division**
39–जालौन	42152	0	42152	12496	12496	54648	Jalaun
40–झाँसी	272199	0	272199	123663	113004	395862	Jhansi
41–ललितपुर	221832	0	221832	144752	144752	366584	Lalitpur
झाँसी मण्डल	**536183**	**0**	**536183**	**280911**	**270252**	**817094**	**Jhansi Division**
42–हमीरपुर	104913	0	104913	88410	88410	193323	Hamirpur
43–महोबा	151118	0	151118	123673	123673	274791	Mahoba
44–बाँदा	246339	0	246339	177225	177225	423564	Banda
45–चित्रकूट	309161	0	309161	180409	180409	489570	Chitrakoot
चित्रकूट धाम मण्डल	**811531**	**0**	**811531**	**569717**	**569717**	**1381248**	**Chitrakoot Dham Div.**
46–फतेहपुर	408706	0	408706	19100	19100	427806	Fatehpur
47–प्रतापगढ़	350428	0	350428	230368	230368	580796	Pratapgarh
48–कौशाम्बी	206786	0	206786	77699	77699	284485	Kaushambi
49–प्रयागराज	369511	0	369511	333873	333873	703384	Prayagraj
प्रयागराज मण्डल	**1335431**	**0**	**1335431**	**661040**	**661040**	**1996471**	**Prayagraj Division**
50–बाराबंकी	295357	0	295357	277923	277923	573280	Barabanki
51–अयोध्या	300735	0	300735	270132	270132	570867	Ayodhya
52–अम्बेडकरनगर	141668	0	141668	113871	113871	255539	AmbedkarNagar
53–सुल्तानपुर	219820	0	219820	183079	183079	402899	Sultanpur
54–अमेठी	367940	0	367940	57280	29528	425220	Amethi
अयोध्या मण्डल	**1325520**	**0**	**1325520**	**902285**	**874533**	**2227805**	**Ayodhya Division**

अनुवद्ध..... **Contd…**

34 – सार्वजनिक प्रशासन एवं निर्वाचन सम्बन्धी आंकड़े

Public Administration & Electoral Statistics

34.3 उ0प्र0 में जिला पंचायत का जिलेवार राजस्व व्यय एवं पूंजीगत व्यय वर्ष 2018-19

Districtwise Total Revenue Expenditure & Captial Expenditure of District Panchayat in U.P.2018-19

(हजार रू0 में) **(Rs in 000)**

जिला/ मण्डल/क्षेत्र	राजस्व व्यय Revenue Expenditure			पूंजीगत व्यय Capital Expenditure		कुल व्यय Total Expenditure	District/ Division/Region
	कुल साधारण व्यय	ऋण की अदायगी	कुल राजस्व व्यय	कुल पूंजीगत व्यय	नव निर्माण	स्तम्भ (4+5)	
1	2	3	4	5	6	7	1
55–बहराइच	302945	0	302945	258079	258079	561024	Bahraich
56–श्रावस्ती	107266	0	107266	82360	82360	189626	Shrawasti
57–बलरामपुर	377717	0	377717	318939	318939	696656	Balrampur
58–गोण्डा	467845	0	467845	425963	425963	893808	Gonda
देवीपाटन मण्डल	**1255773**	**0**	**1255773**	**1085341**	**1085341**	**2341114**	**Devipatan Division**
59–सिद्धार्थनगर	215316	0	215316	181195	181195	396511	SiddharthNagar
60–बस्ती	638412	0	638412	266209	266209	904621	Basti
61–संतकबीरनगर	230101	0	230101	193923	193923	424024	SantkabirNagar
बस्ती मण्डल	**1083829**	**0**	**1083829**	**641327**	**641327**	**1725156**	**Basti Division**
62–महराजगंज	394318	0	394318	353105	353105	747423	Maharajganj
63–गोरखपुर	584301	0	584301	493508	493508	1077809	Gorakhpur
64–कुशीनगर	337973	0	337973	280265	280265	618238	KushiNagar
65–देवरिया	268148	0	268148	6453	6453	274601	Deoria
गोरखपुर मण्डल	**1584740**	**0**	**1584740**	**1133331**	**1133331**	**2718071**	**GorakhpurDivision**
66–आजमगढ़	519096	0	519096	40363	40363	559459	Azamgarh
67–मऊ	351765	0	351765	315137	299629	666902	Mau
68–बलिया	381064	0	381064	330463	330463	711527	Ballia
आजमगढ़ मण्डल	**1251925**	**0**	**1251925**	**685963**	**670455**	**1937888**	**Azamgarh Division**
69–जौनपुर	315984	0	315984	261753	261753	577737	Jaunpur
70–गाजीपुर	827810	0	827810	130742	130742	958552	Ghazipur
71–चन्दौली	314196	316	314512	11000	11000	325512	Chandauli
72–वाराणसी	151878	0	151878	12440	12440	164318	Varanasi
वाराणसी मण्डल	**1609868**	**316**	**1610184**	**415935**	**415935**	**2026119**	**Varanasi Division**
73–संतरविदास नगर	226550	0	226550	162356	162356	388906	SantravidasNagar
74–मिर्जापुर	873620	0	873620	544762	544762	1418382	Mirzapur
75–सोनभद्र	344623	0	344623	266067	266067	610690	Sonbhadra
विन्ध्याचल मण्डल	**1444793**	**0**	**1444793**	**973185**	**973185**	**2417978**	**Vindhyachal Division**
1. पश्चिमी सम्भाग	8847638	0	8847638	5748487	5748137	14596125	Western Region
2. केन्द्रीय सम्भाग	3744007	0	3744007	2564023	2562772	6308030	Central Region
3. बुन्देलखण्ड सम्भाग	1347714	0	1347714	850628	839969	2198342	Bundelkhand Region
4. पूर्वी सम्भाग	10187816	316	10188132	6201384	6158124	16389516	Eastern Region
उत्तर प्रदेश	**24127175**	**316**	**24127491**	**15364522**	**15309002**	**39492013**	**Uttar Pradesh**

स्रोत : स्थानीय निकायों के आँकड़े

Source : Data of local Bodies

34 – सार्वजनिक प्रशासन एवं निर्वाचन सम्बन्धी आंकड़े

Public Administration & Electoral Statistics

34.4– उ0प्र0 में नगर निगम, नगर पालिका परिषद एवं नगर पंचायतों की जिलेवार कुल राजस्व प्राप्तियां 2018-19

Districtwise Total Revenue of Nagar Nigam, Nagar Palika Parishad & Nagar Panchayat in U.P. 2018-19

(हजार रू0 में) (Rs in 000)

जिला/ मण्डल/क्षेत्र	राजस्व कर	करेत्तर राजस्व	साधारण अनुदान	कुल राजस्व	District/Division/Region
	Tax Revenue	Non Tax	Ordinary Grants	Total Revenue	
1	2	3	4	5	1
1–सहारनपुर	313861	521589	2292155	3127605	Saharanpur
2–मुजफ्फरनगर	92130	358892	1305265	1756287	MuzaffarNagar
3–शामली	21857	125720	710853	858430	Shamli
सहारनपुर मण्डल	**427848**	**1006201**	**4308273**	**5742322**	**Saharanpur Division**
4–बिजनौर	144120	255771	1732177	2132068	Bijnor
5–मुरादाबाद	231088	850783	1742400	2824271	Moradabad
6–संभल	36983	95692	706617	839292	Sambhal
7–रामपुर	30210	71621	1445133	1546964	Rampur
8–अमरोहा	30924	147692	912754	1091370	Amroha
मुरादाबाद मण्डल	**473325**	**1421559**	**6539081**	**8433965**	**Moradabad Division**
9–मेरठ	501698	1188425	2260349	3950472	Meerut
10–बागपत	51117	141379	566981	759477	Bagapat
11–गाजियाबाद	1713078	2372790	2135928	6221796	Ghaziabad
12–हापुड़	85149	43158	950139	1078446	Hapur
13–गौतमबुद्ध नगर	11801	99343	288484	399628	GautambuddhNagar
14–बुलन्दशहर	97293	157694	2392837	2647824	Bulandshahr
मेरठ मण्डल	**2460136**	**4002789**	**8594718**	**15057643**	**Meerut Division**
15–मथुरा	104211	625843	2017249	2747303	Mathura
16–आगरा	655367	394334	3226629	4276330	Agra
17–फिरोजाबाद	122295	740381	1855865	2718541	Firozabad
18–मैनपुरी	25042	546623	523600	1095265	Mainpuri
आगरा मण्डल	**906915**	**2307181**	**7623343**	**10837439**	**Agra Div.**
19–अलीगढ़	281526	1451859	3666616	5400001	Aligarh
20–हाथरस	19721	107094	815557	942372	Hathras
21–एटा	27576	458398	221834	707808	Etah
22–कासगंज	26293	270495	511272	808060	Kasganj
अलीगढ़ मण्डल	**355116**	**2287846**	**5215279**	**7858241**	**Aligarh Div.**
23–बदायूँ	36352	608752	900921	1546025	Badaun
24–बरेली	1191510	954954	1689004	3835468	Bareilly
25–पीलीभीत	26841	450098	708111	1185050	Pilibhit
26–शाहजहॉपुर	46205	1038619	422683	1507507	Shahjahanpur
बरेली मण्डल	**1300908**	**3052423**	**3720719**	**8074050**	**Bareilly Division**

अनुबद्ध..... **Contd…**

34 – सार्वजनिक प्रशासन एवं निर्वाचन सम्बन्धी आंकड़े

Public Administration & Electoral Statistics

34.4– उ0प्र0 में नगर निगम, नगर पालिका परिषद एवं नगर पंचायतों की जिलेवार कुल राजस्व प्राप्तियां 2018-19

Districtwise Total Revenue of Nagar Nigam, Nagar Palika Parishad & Nagar Panchayat in U.P. 2018-19

(हजार रू0 में) (Rs in 000)

जिला/ मण्डल/क्षेत्र	राजस्व कर	करेत्तर राजस्व	साधारण अनुदान	कुल राजस्व	District/Division/Region
	Tax Revenue	Non Tax	Ordinary Grants	Total Revenue	
1	2	3	4	5	1
27–खीरी	48355	65428	1115344	1229127	kheri
28–सीतापुर	35424	154593	1597097	1787114	Sitapur
29–हरदोई	39894	92022	1351363	1483279	Hardoi
30–उन्नाव	75162	337002	1132682	1544846	Unnao
31–लखनऊ	2656655	5291379	4805077	12753111	Lucknow
32–रायबरेली	73140	386851	1457302	1917293	Raebareli
लखनऊ मण्डल	**2928630**	**6327275**	**11458865**	**20714770**	**Lucknow Division**
33–फर्रूखाबाद	18459	59175	651585	729219	Farrukhabad
34–कन्नौज	44447	148193	674397	867037	Kannauj
35–इटावा	54222	50783	708350	813355	Etawah
36–औरैया	11150	251250	399028	661428	Auraiya
37–कानपुर देहात	7841	68711	320512	397064	Kanpur Dehat
38–कानपुर नगर	2660506	2240383	2088588	6989477	Kanpur Nagar
कानपुर मण्डल	**2796625**	**2818495**	**4842460**	**10457580**	**Kanpur Division**
39–जालौन	28212	94780	914326	1037318	Jalaun
40–झाँसी	258336	237598	2507658	3003592	Jhansi
41–ललितपुर	27871	99029	360489	487389	Lalitpur
झाँसी मण्डल	**314419**	**431407**	**3782473**	**4528299**	**Jhansi Division**
42–हमीरपुर	13988	152638	400537	567163	Hamirpur
43–महोबा	7782	91500	486238	585520	Mahoba
44–बाँदा	33817	258132	981363	1273312	Banda
45–चित्रकूट	5719	18142	221936	245797	Chitrakoot
चित्रकूट धाम मण्डल	**61306**	**520412**	**2090074**	**2671792**	**Chitrakoot Dham Div.**
46–फतेहपुर	24736	144367	601809	770912	Fatehpur
47–प्रतापगढ़	27351	162347	665077	854775	Pratapgarh
48–कौशाम्बी	4172	167704	382702	554578	Kaushambi
49–प्रयागराज	867929	1274635	4754398	6896962	Prayagraj
प्रयागराज मण्डल	**924188**	**1749053**	**6403986**	**9077227**	**Prayagraj Division**
50–बाराबंकी	36652	168799	715458	920909	Barabanki
51–अयोध्या	51675	829077	393563	1274315	Ayodhya
52–अम्बेडकरनगर	21754	178504	527178	727436	AmbedkarNagar
53–सुल्तानपुर	45894	119109	229034	394037	Sultanpur
54–अमेठी	3834	41011	194822	239667	Amethi
अयोध्या मण्डल	**159809**	**1336500**	**2060055**	**3556364**	**Ayodhya Division**

अनुवद्ध..... **Contd...**

34 – सार्वजनिक प्रशासन एवं निर्वाचन सम्बन्धी आंकड़े

Public Administration & Electoral Statistics

34.4– उ0प्र0 में नगर निगम, नगर पालिका परिषद एवं नगर पंचायतों की जिलेवार कुल राजस्व प्राप्तियां 2018-19

Districtwise Total Revenue of Nagar Nigam, Nagar Palika Parishad & Nagar Panchayat in U.P. 2018-19

(हजार रू0 में) (Rs in 000)

जिला/ मण्डल/क्षेत्र	राजस्व कर	करेत्तर राजस्व	साधारण अनुदान	कुल राजस्व	District/Division/Region
	Tax Revenue	Non Tax	Ordinary Grants	Total Revenue	
1	2	3	4	5	1
55–बहराइच	29296	29250	553310	611856	Bahraich
56–श्रावस्ती	4224	6970	190256	201450	Shrawasti
57–बलरामपुर	15800	73445	369478	458723	Balrampur
58–गोण्डा	32779	209325	586197	828301	Gonda
देवीपाटन मण्डल	**82099**	**318990**	**1699241**	**2100330**	**Devipatan Division**
59–सिद्धार्थनगर	19255	62609	509454	591318	SiddharthNagar
60–बस्ती	24889	30657	448627	504173	Basti
61–संतकबीरनगर	18899	71493	540812	631204	SantkabirNagar
बस्ती मण्डल	**63043**	**164759**	**1498893**	**1726695**	**Basti Division**
62–महराजगंज	8804	85572	467796	562172	Maharajganj
63–गोरखपुर	306265	569575	1892105	2767945	Gorakhpur
64–कुशीनगर	18280	220387	873465	1112132	KushiNagar
65–देवरिया	51571	272341	561420	885332	Deoria
गोरखपुर मण्डल	**384920**	**1147875**	**3794786**	**5327581**	**GorakhpurDivision**
66–आजमगढ़	32997	269570	610791	913358	Azamgarh
67–मऊ	47703	43734	997022	1088459	Mau
68–बलिया	29853	35416	867181	932450	Ballia
आजमगढ़ मण्डल	**110553**	**348720**	**2474994**	**2934267**	**Azamgarh Division**
69–जौनपुर	48313	88886	1039982	1177181	Jaunpur
70–गाजीपुर	25267	186233	702973	914473	Ghazipur
71–चन्दौली	13678	135567	285206	434451	Chandauli
72–वाराणसी	559095	327747	4375001	5261843	Varanasi
वाराणसी मण्डल	**646353**	**738433**	**6403162**	**7787948**	**Varanasi Division**
73–संतरविदास नगर	18821	42594	528302	589717	SantravidasNagar
74–मिर्जापुर	35876	140733	948299	1124908	Mirzapur
75–सोनभद्र	18173	72470	429221	519864	Sonbhadra
विन्ध्याचल मण्डल	**72870**	**255797**	**1905822**	**2234489**	**Vindhyachal Division**
1. पश्चिमी सम्भाग	6052526	14587400	38434773	59074699	Western Region
2. केन्द्रीय सम्भाग	5658365	8949535	15185232	29793132	Central Region
3. बुन्देलखण्ड सम्भाग	375725	951819	5872547	7200091	Bundelkhand Region
4. पूर्वी सम्भाग	2382447	5746961	24923672	33053080	Eastern Region
उत्तर प्रदेश	**14469063**	**30235715**	**84416224**	**129121002**	**Uttar Pradesh**

स्रोत : स्थानीय निकायों के आँकड़े Source : Data of local Bodies

34 – सार्वजनिक प्रशासन एवं निर्वाचन सम्बन्धी आंकड़े

Public Administration & Electoral Statistics

34.5 उ0प्र0 में नगर निगम/नगर पालिका परिषद एवं नगर पंचायतों की जिलेवार कुल राजस्व एवं पूंजीगत व्यय 2018-19

Districtwise Total Revenue Expenditure & Total Capital Expenditure of Nagar Nigam & Nagar Panchayat in U.P. 2018-19

(हजार रू0 में) **(Rs in 000)**

जिला/ मण्डल/क्षेत्र	राजस्व व्यय / Revenue Expenditure			पूंजीगत व्यय / Capital Expenditure		कुल व्यय Total Expenditure	District/Division/Region
	कुल साधारण व्यय	ऋण की अदायगी	कुल राजस्व व्यय	नव निर्माण	कुल पूंजीगत व्यय	स्तम्भ (4+6)	
	Total General Expenditure	Repayment of Loans	Total Revenue Expenditure	New construction	Total Capital Expenditure	Colmn (4+6)	
1	2	3	4	5	6	7	1
1–सहारनपुर	2342198	0	2342198	517974	517974	2860172	Saharanpur
2–मुजफ्फरनगर	1647771	0	1647771	637323	673274	2321045	MuzaffarNagar
3–शामली	942552	0	942552	425665	437377	1379929	Shamli
सहारनपुर मण्डल	**4932521**	**0**	**4932521**	**1580962**	**1628625**	**6561146**	**Saharanpur Division**
4–बिजनौर	2070917	16316	2087233	810102	810102	2897335	Bijnor
5–मुरादाबाद	2533584	0	2533584	898103	905302	3438886	Moradabad
6–संभल	1171170	1941	1173111	211241	216705	1389816	Sambhal
7–रामपुर	1420708	0	1420708	587530	626993	2047701	Rampur
8–अमरोहा	1082392	0	1082392	479649	515199	1597591	Amroha
मुरादाबाद मण्डल	**8278771**	**16316**	**8297028**	**2986625**	**3074301**	**11371329**	**Moradabad Division**
9–मेरठ	4248676	0	4248676	1821975	1882526	6131202	Meerut
10–बागपत	692495	0	692495	160985	160985	853480	Bagapat
11–गाजियाबाद	5853564	0	5853564	1032771	1032771	6886335	Ghaziabad
12–हापुड़	1191605	0	1191605	278798	379544	1571149	Hapur
13–गौतमबुद्ध नगर	577661	0	577661	381875	381875	959536	GautambuddhNagar
14–बुलन्दशहर	2030779	0	2030779	794998	821305	2852084	Bulandshahr
मेरठ मण्डल	**14594780**	**0**	**14594780**	**4471402**	**4659006**	**19253786**	**Meerut Division**
15–मथुरा	1873038	0	1873038	597990	610590	2483628	Mathura
16–आगरा	7282552	0	7282552	1777807	4150539	11433091	Agra
17–फिरोजाबाद	2497705	0	2497705	585756	590937	3088642	Firozabad
18–मैनपुरी	1065418	0	1065418	290409	345093	1410511	Mainpuri
आगरा मण्डल	**12718713**	**0**	**12718713**	**3251962**	**5697159**	**18415872**	**Agra Div.**
19–अलीगढ़	5431833	10542	5442375	1070357	1074381	6516756	Aligarh
20–हाथरस	924252	0	924252	301313	367228	1291480	Hathras
21–एटा	670557	0	670557	175486	186422	856979	Etah
22–कासगंज	726095	0	726095	289116	290840	1016935	Kasganj
अलीगढ़ मण्डल	**7752737**	**10542**	**7763279**	**1836272**	**1918871**	**9682150**	**Aligarh Div.**
23–बदायूँ	1512075	1	1512076	775891	829106	2341182	Badaun
24–बरेली	3628692	0	3628692	811452	1035836	4664528	Bareilly
25–पीलीभीत	1029300	0	1029300	91622	91622	1120922	Pilibhit
26–शाहजहॉपुर	1318363	0	1318363	436991	470032	1788395	Shahjahanpur
बरेली मण्डल	**7488430**	**1**	**7488431**	**2115956**	**2426596**	**9915027**	**Bareilly Division**

अनुबद्ध..... **Contd...**

34 – सार्वजनिक प्रशासन एवं निर्वाचन सम्बन्धी आंकड़े

Public Administration & Electoral Statistics

34.5 उ0प्र0 में नगर निगम/नगर पालिका परिषद एवं नगर पंचायतों की जिलेवार कुल राजस्व एवं पूंजीगत व्यय 2018-19

Districtwise Total Revenue Expenditure & Total Capital Expenditure of Nagar Nigam & Nagar Panchayat in U.P. 2018-19

(हजार रू0 में) **(Rs in 000)**

जिला/ मण्डल/क्षेत्र	राजस्व व्यय / Revenue Expenditure			पूंजीगत व्यय / Capital Expenditure		कुल व्यय Total Expenditure	District/Division/Region
	कुल साधारण व्यय	ऋण की अदायगी	कुल राजस्व व्यय	नव निर्माण	कुल पूंजीगत व्यय	स्तम्भ (4+6)	
	Total General Expenditure	Repayment of Loans	Total Revenue Expenditure	New construction	Total Capital Expenditure	Colmn (4+6)	
1	2	3	4	5	6	7	1
27–खीरी	1238342	0	1238342	215671	217954	1456296	kheri
28–सीतापुर	1652983	0	1652983	575167	575167	2228150	Sitapur
29–हरदोई	1315851	0	1315851	71292	219035	1534886	Hardoi
30–उन्नाव	1455219	19921	1475140	709740	730285	2205425	Unnao
31–लखनऊ	14238130	0	14238130	2565322	2565468	16803598	Lucknow
32–रायबरेली	1110009	0	1110009	229824	287908	1397917	Raebareli
लखनऊ मण्डल	**21010534**	**19921**	**21030455**	**4367016**	**4595817**	**25626272**	**Lucknow Division**
33–फर्रूखाबाद	659990	0	659990	68616	83467	743457	Farrukhabad
34–कन्नौज	942071	0	942071	158445	167653	1109724	Kannauj
35–इटावा	906082	0	906082	336611	336611	1242693	Etawah
36–औरैया	668445	12741	681186	278223	343189	1024375	Auraiya
37–कानपुर देहात	595969	602	596571	289978	289978	886549	Kanpur Dehat
38–कानपुर नगर	6531173	0	6531173	2629138	2646599	9177772	Kanpur Nagar
कानपुर मण्डल	**10303730**	**13343**	**10317073**	**3761011**	**3867497**	**14184570**	**Kanpur Division**
39–जालौन	816580	0	816580	347402	347402	1163982	Jalaun
40–झाँसी	2603865	0	2603865	1219231	1251930	3855795	Jhansi
41–ललितपुर	491696	0	491696	107594	107594	599290	Lalitpur
झाँसी मण्डल	**3912141**	**0**	**3912141**	**1674227**	**1706926**	**5619067**	**Jhansi Division**
42–हमीरपुर	450231	0	450231	115840	115840	566071	Hamirpur
43–महोबा	547027	0	547027	317920	318980	866007	Mahoba
44–बाँदा	823475	0	823475	150651	150651	974126	Banda
45–चित्रकूट	193188	0	193188	80308	81804	274992	Chitrakoot
चित्रकूट धाम मण्डल	**2013921**	**0**	**2013921**	**664719**	**667275**	**2681196**	**Chitrakoot Dham Div.**
46–फतेहपुर	418652	0	418652	56731	56731	475383	Fatehpur
47–प्रतापगढ़	904013	0	904013	300859	303630	1207643	Pratapgarh
48–कौशाम्बी	1090732	0	1090732	65161	101773	1192505	Kaushambi
49–प्रयागराज	6208148	0	6208148	3785101	3801359	10009507	Prayagraj
प्रयागराज मण्डल	**8621545**	**0**	**8621545**	**4207852**	**4263493**	**12885038**	**Prayagraj Division**
50–बाराबंकी	948355	0	948355	286240	291100	1239455	Barabanki
51–अयोध्या	1215531	0	1215531	345276	360196	1575727	Ayodhya
52–अम्बेडकरनगर	696655	0	696655	205944	268406	965061	AmbedkarNagar
53–सुल्तानपुर	324351	0	324351	73749	87650	412001	Sultanpur
54–अमेठी	182576	0	182576	81732	100262	282838	Amethi
अयोध्या मण्डल	**3367468**	**0**	**3367468**	**992941**	**1107614**	**4475082**	**Ayodhya Division**

अनुवद्ध..... **Contd...**

34 – सार्वजनिक प्रशासन एवं निर्वाचन सम्बन्धी आंकड़े

Public Administration & Electoral Statistics

34.5 उ0प्र0 में नगर निगम/नगर पालिका परिषद एवं नगर पंचायतों की जिलेवार कुल राजस्व एवं पूंजीगत व्यय 2018-19

Districtwise Total Revenue Expenditure & Total Capital Expenditure of Nagar Nigam & Nagar Panchayat in U.P. 2018-19

(हजार रू0 में) **(Rs in 000)**

जिला/ मण्डल/क्षेत्र	राजस्व व्यय / Revenue Expenditure			पूंजीगत व्यय / Capital Expenditure		कुल व्यय Total Expenditure	District/Division/Region
	कुल साधारण व्यय	ऋण की अदायगी	कुल राजस्व व्यय	नव निर्माण	कुल पूंजीगत व्यय	स्तम्भ (4+6)	
	Total General Expenditure	Repayment of Loans	Total Revenue Expenditure	New construction	Total Capital Expenditure	Colmn (4+6)	
1	2	3	4	5	6	7	1
55–बहराइच	545422	0	545422	203507	214950	760372	Bahraich
56–श्रावस्ती	75522	0	75522	14427	14427	89949	Shrawasti
57–बलरामपुर	437136	0	437136	179149	208800	645936	Balrampur
58–गोण्डा	799486	0	799486	188961	201746	1001232	Gonda
देवीपाटन मण्डल	**1857566**	**0**	**1857566**	**586044**	**639923**	**2497489**	**Devipatan Division**
59–सिद्धार्थनगर	597627	0	597627	354619	380040	977667	SiddharthNagar
60–बस्ती	861783	0	861783	248537	249529	1111312	Basti
61–संतकबीरनगर	607126	0	607126	287563	345955	953081	SantkabirNagar
बस्ती मण्डल	**2066536**	**0**	**2066536**	**890719**	**975524**	**3042060**	**Basti Division**
62–महराजगंज	535002	0	535002	284064	284064	819066	Maharajganj
63–गोरखपुर	2611437	0	2611437	1254446	1261671	3873108	Gorakhpur
64–कुशीनगर	1127691	0	1127691	563376	565501	1693192	KushiNagar
65–देवरिया	526079	0	526079	145917	151265	677344	Deoria
गोरखपुर मण्डल	**4800209**	**0**	**4800209**	**2247803**	**2262501**	**7062710**	**GorakhpurDivision**
66–आजमगढ़	897841	0	897841	409919	430151	1327992	Azamgarh
67–मऊ	1248832	260	1249092	543540	562466	1811558	Mau
68–बलिया	906633	0	906633	547052	620599	1527232	Ballia
आजमगढ़ मण्डल	**3053306**	**260**	**3053566**	**1500511**	**1613216**	**4666782**	**Azamgarh Division**
69–जौनपुर	1067795	0	1067795	294580	294580	1362375	Jaunpur
70–गाजीपुर	929242	0	929242	246098	257044	1186286	Ghazipur
71–चन्दौली	454703	0	454703	61915	61915	516618	Chandauli
72–वाराणसी	5529530	0	5529530	3369305	3369305	8898835	Varanasi
वाराणसी मण्डल	**7981270**	**0**	**7981270**	**3971898**	**3982844**	**11964114**	**Varanasi Division**
73–संतरविदास नगर	697291	0	697291	237763	258247	955538	SantravidasNagar
74–मिर्जापुर	813170	0	813170	166700	171159	984329	Mirzapur
75–सोनभद्र	521881	0	521881	274647	300638	822519	Sonbhadra
विन्ध्याचल मण्डल	**2032342**	**0**	**2032342**	**679110**	**730044**	**2762386**	**Vindhyachal Division**
1. पश्चिमी सम्भाग	58942540	39600	58984081	17085074	20335478	79319559	Western Region
2. केन्द्रीय सम्भाग	29504683	20523	29525206	7629103	7880225	37405431	Central Region
3. बुन्देलखण्ड सम्भाग	5926062	0	5926062	2338946	2374201	8300263	Bundelkhand Region
4. पूर्वी सम्भाग	32413235	260	32413495	14733907	15227328	47640823	Eastern Region
उत्तर प्रदेश	**126786520**	**60383**	**126848844**	**41787030**	**45817232**	**172666076**	**Uttar Pradesh**

स्रोत : स्थानीय निकायों के आँकड़े Source : Data of local Bodies

34 – सार्वजनिक प्रशासन एवं निर्वाचन सम्बन्धी आंकड़े

Public Administration & Electoral Statistics

34.6 – उ0प्र0 के स्थानीय निकायों में प्रमुख मदों के अनुसार कुल राजस्व प्राप्तियां 2018-19

Total Revenue Receipts for Important Items of Local Bodies in U.P. 2018-19

(लाख रू0 में) **(Rs in lakh)**

मद	नगर निगम	नगर पालिका परिषद	नगर पंचायत	जिला पंचायत	जल संस्थान	Items
	Nagar Nigam	Nagar Palika Parishad	Nagar Panchayat	Zila Panchayat	Jal Sansthan	
1	2	3	4	5	7	1
(I) प्रत्यक्ष कर						**Direct tax**
1. भू राजस्व	125.25	446.55	52.75	51.72	0.00	Land Revenue
2. सम्पत्ति कर	71732.58	7057.32	1224.38	2121.96	1040.74	Property Tax
3. अन्य प्रत्यक्ष कर	18399.69	5623.34	662.80	1030.10	27404.12	Other Direct Tax
कुल प्रत्यक्ष कर	90257.52	13127.21	1939.93	3203.78	28444.86	Total Direct Tax
(2)अप्रत्यक्ष कर						**Indirect Tax**
4. सवारियों पर कर	402.66	832.10	558.73	847.80	0.00	Tax on Vehicles
5.मनोरजन कर	250.79	124.86	6.80	23.12	0.00	Entertainment Tax
6.स्टाम्प शुल्क	13695.08	5410.39	1359.41	0.00	0.00	Stamp dutty
7. अन्य अप्रत्यक्ष कर	14897.33	909.89	917.93	1662.74	1312.11	Other Indirect Tax
कुल अप्रत्यक्ष कर	29245.86	7277.24	2842.87	2533.66	1312.11	Total Indirect Tax
कुल कर	**119503.38**	**20404.45**	**4782.80**	**5737.44**	**29756.97**	**Total Tax**

source:Local bodies directorate

स्रोत : स्थानीय निकाय निदेशालय

source2-:Local bodies data(State income section)

स्रोत 2 : स्थानीय निकायों के आँकड़े

34 - सार्वजनिक प्रशासन एवं निर्वाचन सम्बन्धी आंकड़े

Public Administration & Electoral Statistics

34.7 - उ0प्र0 के स्थानीय निकायों में प्रमुख मदों के अनुसार कुल राजस्व व्यय 2018-19

Total Revenue Expenditure For Important Items of Local Bodies in U.P. 2018-19

(लाख रू0) (Rs in lakh)

मद	नगर निगम	नगर पालिका परिषद	नगर पंचायत	जिला पंचायत	जल संस्थान	Items
	Nagar Nigam	Nagar Palika Parishad	Nagar Panchayat	Zila Panchayat	Jal Sansthan	
1	2	3	4	5	7	1
(।)साधारण व्यय						General Expenditure
1.सामान्य प्रशासन तथा राजस्व एकत्रीकरण	53774.23	51517.38	35599.98	47443.94	36601.83	General Administration & Revenue collection
2. जन स्वास्थ्य	43675.65	22494.13	1889.19	191.14	0.00	Public Health
3.सुरक्षा तथा सुविधा	1470.73	3126.91	1636.13	98.93	24.10	Security & Aminities
4. शिक्षा	3647.43	388.90	406.73	70.91	0.00	Education
5.सार्वजनिक निर्माण	148638.23	113762.51	74150.41	158710.78	0.00	Public Works
6. विविध	378114.98	207333.28	126861.64	34759.21	39276.14	Miscellaneous
योग	**629321.25**	**398623.11**	**240544.08**	**241274.91**	**75902.07**	Total

स्रोत : स्थानीय निकायों के आँकड़े Source : Data of local Bodies

34 – सार्वजनिक प्रशासन एवं निर्वाचन सम्बन्धी आंकड़े

Public Administration & Electoral Statistics

34.8 – उ0प्र0 के स्थानीय निकायों में प्रमुख मदों के अनुसार कुल पूंजीगत व्यय 2018–19

Total Capital Expenditure of Local Bodies For Important Items in U.P. 2018-19

(लाख रू0) (Rs in Lakh)

मद	नगर निगम Nagar Nigam	नगर पालिका परिषद Nagar Palika Parishad	नगर पंचायत Nagar Panchayat	जिला पंचायत Zila Panchayat	जल संस्थान Jal Sansthan	Items
1	2	3	4	5	7	1
1.भवन निर्माण						Building
2.कुल	3039.73	5611.90	5932.52	1661.98	1.12	Total
2.सड़क,पुल–पुलिया						Road Bridges, Culverts
2. कुल	48907.51	62268.57	46120.64	121766.00	0.00	Total
3.औजार,मशीन,मोटर आदि						Tools,Plants including Motor Vehicles
2.कुल	31166.01	13331.05	13316.07	769.76	0.00	Total
4.अन्य निर्माण						Other Construction
2.कुल	117634.10	35782.98	34759.22	28892.28	27777.32	Total
5.कुल पूंजी व्यय						Total Capital Expenditure
2.कुल	**200747.35**	**116994.50**	**100128.45**	**153090.02**	**27778.44**	Total

स्रोत : स्थानीय निकायों के ऑकड़े Source : Data of local Bodies

34 – सार्वजनिक प्रशासन एवं निर्वाचन सम्बन्धी आंकड़े

Public Administration & Electoral Statistics

34.9 – उ0प्र0 के स्थानीय निकायों में जिलेवार कर्मचारी एवं उनको प्रदत्त धनराशि 2018–19

Districtwise Employees & their Emoluments of Local Bodies in U.P.2018-19

जिला/मण्डल/क्षेत्र	नगर निगम/नगर पालिका परिषद Nagar Nigam/Nagar Palika Parishad		नगर पंचायत Nagar Panchayat		जिला पंचायत Zila Panchayat		Distt. / Div. / Region.
	कुल कर्मचारी (सं0) Total Employees (No.)	कुल परिलब्धियां Total Emoluments (000)	कुल कर्मचारी (सं0) Total Employees (No.)	कुल परिलब्धियां Total Emoluments (000)	कुल कर्मचारी(सं0) Total Employees (No.)	कुल परिलब्धियां Total Emoluments (000)	
1	2	3	4	5	6	7	1
1–सहारनपुर	1462	938994	411	96405	88	34431	Saharanpur
2–मुजफ्फरनगर	1208	442836	495	130759	97	31062	MuzaffarNagar
3–शामली	593	212006	560	120353	44	15843	Shamli
सहारनपुर मण्डल	**3263**	**1593836**	**1466**	**347517**	**229**	**81336**	**Saharanpur Division**
4–बिजनौर	2186	771999	385	107086	38	43445	Bijnor
5–मुरादाबाद	3337	926325	539	96365	66	26432	Moradabad
6–संभल	894	441160	219	39593	169	20306	Sambhal
7–रामपुर	952	380567	276	75403	28	27212	Rampur
8–अमरोहा	1217	416102	252	51373	25	16395	Amroha
मुरादाबाद मण्डल	**8586**	**2936153**	**1671**	**369820**	**326**	**133790**	**Moradabad Division**
9–मेरठ	3612	1635703	949	212792	59	10222	Meerut
10–बागपत	534	193874	208	46951	35	17479	Bagapat
11–गाजियाबाद	6959	2139879	263	51001	40	30114	Ghaziabad
12–हापुड़	1262	466641	68	10165	32	24462	Hapur
13–गौतमबुद्ध नगर	206	82593	231	81397	30	13040	GautambuddhNagar
14–बुलन्दशहर	2670	829594	567	132853	44	28425	Bulandshahr
मेरठ मण्डल	**15243**	**5348284**	**2286**	**535159**	**240**	**123742**	**Meerut Division**
15–मथुरा	2117	712457	744	160069	30	26849	Mathura
16–आगरा	3611	2045864	334	82937	30	36323	Agra
17–फिरोजाबाद	1751	1015227	162	37899	22	20683	Firozabad
18–मैनपुरी	90	164477	456	162393	30	33293	Mainpuri
आगरा मण्डल	**7569**	**3938025**	**1696**	**443298**	**112**	**117148**	**Agra Div.**
19–अलीगढ़	3433	1176719	553	200687	50	28805	Aligarh
20–हाथरस	591	289710	310	140434	28	19258	Hathras
21–एटा	1046	289414	306	72277	60	24466	Etah
22–कासगंज	785	263447	704	79707	12	13795	Kasganj
अलीगढ़ मण्डल	**5855**	**2019290**	**1873**	**493105**	**150**	**86324**	**Aligarh Div.**
23–बदायूँ	1518	486455	546	123181	77	48908	Badaun
24–बरेली	3046	1501232	692	192620	164	20927	Bareilly
25–पीलीभीत	500	334047	268	76533	61	37433	Pilibhit
26–शाहजहाँपुर	1144	508123	570	56844	49	56331	Shahjahanpur
बरेली मण्डल	**6208**	**2829857**	**2076**	**449178**	**351**	**163599**	**Bareilly Division**

अनुबद्ध.....

cont..

34 – सार्वजनिक प्रशासन एवं निर्वाचन सम्बन्धी आंकड़े

Public Administration & Electoral Statistics

34.9 – उ0प्र0 के स्थानीय निकायों में जिलेवार कर्मचारी एवं उनको प्रदत्त धनराशि 2018–19

Districtwise Employees & their Emoluments of Local Bodies in U.P.2018-19

जिला/मण्डल/क्षेत्र	नगर निगम/नगर पालिका परिषद Nagar Nigam/Nagar Palika Parishad		नगर पंचायत Nagar Panchayat		जिला पंचायत Zila Panchayat		Distt. / Div. / Region.
	कुल कर्मचारी (सं0) Total Employees (No.)	कुल परिलब्धियां Total Emoluments (000)	कुल कर्मचारी (सं0) Total Employees (No.)	कुल परिलब्धियां Total Emoluments (000)	कुल कर्मचारी(सं0) Total Employees (No.)	कुल परिलब्धियां Total Emoluments (000)	
1	2	3	4	5	6	7	1
27–खीरी	820	382658	318	100757	110	105290	kheri
28–सीतापुर	1338	536232	347	74010	114	35574	Sitapur
29–हरदोई	1258	723730	419	68389	90	25141	Hardoi
30–उन्नाव	1232	280459	918	208920	51	25730	Unnao
31–लखनऊ	12314	3505834	525	138245	73	41283	Lucknow
32–रायबरेली	670	208920	500	105033	32	23557	Raebareli
लखनऊ मण्डल	**17632**	**5637833**	**3027**	**695354**	**470**	**256575**	**Lucknow Division**
33–फर्रूखाबाद	1106	404005	288	76494	28	20800	Farrukhabad
34–कन्नौज	671	264580	328	65163	28	21381	Kannauj
35–इटावा	858	425626	184	43089	56	38439	Etawah
36–औरैया	449	108950	527	114250	27	30104	Auraiya
37–कानपुर देहात	141	31222	682	117867	85	35605	Kanpur Dehat
38–कानपुर नगर	5609	2727249	137	42498	50	22752	Kanpur Nagar
कानपुर मण्डल	**8834**	**3961632**	**2146**	**459361**	**274**	**169081**	**Kanpur Division**
39–जालौन	754	285577	481	40553	31	25114	Jalaun
40–झाँसी	1844	801891	302	80700	90	35294	Jhansi
41–ललितपुर	681	168757	202	32239	30	27800	Lalitpur
झाँसी मण्डल	**3279**	**1256225**	**985**	**153492**	**151**	**88208**	**Jhansi Division**
42–हमीरपुर	539	149029	296	51159	24	15420	Hamirpur
43–महोबा	448	102765	112	45854	32	24434	Mahoba
44–बाँदा	201	194817	290	66670	22	69115	Banda
45–चित्रकूट	261	75239	173	31589	32	23635	Chitrakoot
चित्रकूट धाम मण्डल	**1449**	**521850**	**871**	**195272**	**110**	**132604**	**Chitrakoot Dham Div.**
46–फतेहपुर	195	73935	307	63624	22	27036	Fatehpur
47–प्रतापगढ़	259	110635	373	101780	35	36710	Pratapgarh
48–कौशाम्बी	0	0	264	163169	45	23750	Kaushambi
49–प्रयागराज	4553	1671034	490	138495	83	34530	Prayagraj
प्रयागराज मण्डल	**5007**	**1855604**	**1434**	**467068**	**185**	**122026**	**Prayagraj Division**
50–बाराबंकी	330	123777	508	156724	73	17435	Barabanki
51–अयोध्या	775	563864	145	39909	41	23459	Ayodhya
52–अम्बेडकरनगर	569	184780	238	18670	42	27797	AmbedkarNagar
53–सुल्तानपुर	613	167490	120	30488	40	29379	Sultanpur
54–अमेठी	175	30367	83	21546	20	8965	Amethi
अयोध्या मण्डल	**2462**	**1070278**	**1094**	**267337**	**216**	**107035**	**Ayodhya Division**

अनुवद्ध.....

cont..

34 – सार्वजनिक प्रशासन एवं निर्वाचन सम्बन्धी आंकड़े

Public Administration & Electoral Statistics

34.9 – उ0प्र0 के स्थानीय निकायों में जिलेवार कर्मचारी एवं उनको प्रदत्त धनराशि 2018–19

Districtwise Employees & their Emoluments of Local Bodies in U.P.2018-19

जिला/मण्डल/क्षेत्र	नगर निगम/नगर पालिका परिषद Nagar Nigam/Nagar Palika Parishad		नगर पंचायत Nagar Panchayat		जिला पंचायत Zila Panchayat		Distt. / Div. / Region.
	कुल कर्मचारी (सं0) Total Employees (No.)	कुल परिलब्धियां Total Emoluments (000)	कुल कर्मचारी (सं0) Total Employees (No.)	कुल परिलब्धियां Total Emoluments (000)	कुल कर्मचारी(सं0) Total Employees (No.)	कुल परिलब्धियां Total Emoluments (000)	
1	2	3	4	5	6	7	1
55–बहराइच	546	288257	119	30482	52	44866	Bahraich
56–श्रावस्ती	68	15302	64	11191	37	22211	Shrawasti
57–बलरामपुर	218	154935	161	35305	39	31606	Balrampur
58–गोण्डा	711	283146	203	37676	55	41882	Gonda
देवीपाटन मण्डल	**1543**	**741640**	**547**	**114654**	**183**	**140565**	**Devipatan Division**
59–सिद्धार्थनगर	331	50958	310	45815	52	34305	SiddharthNagar
60–बस्ती	640	173513	135	17111	53	43620	Basti
61–संतकबीरनगर	289	82585	121	33988	42	25898	SantkabirNagar
बस्ती मण्डल	**1260**	**307056**	**566**	**96914**	**147**	**103823**	**Basti Division**
62–महराजगंज	311	95001	402	88320	57	32420	Maharajganj
63–गोरखपुर	4336	874292	367	79315	81	57837	Gorakhpur
64–कुशीनगर	468	128227	320	46845	46	57707	KushiNagar
65–देवरिया	712	191775	507	77073	98	43947	Deoria
गोरखपुर मण्डल	**5827**	**1289295**	**1596**	**291553**	**282**	**191911**	**GorakhpurDivision**
66–आजमगढ़	731	180633	575	121667	112	36831	Azamgarh
67–मऊ	196	178050	718	127235	52	36628	Mau
68–बलिया	135	132654	507	134643	37	50602	Ballia
आजमगढ़ मण्डल	**1062**	**491337**	**1800**	**383545**	**201**	**124061**	**Azamgarh Division**
69–जौनपुर	734	306273	363	65898	50	36700	Jaunpur
70–गाजीपुर	873	228190	297	83694	41	42539	Ghazipur
71–चन्दौली	132	161749	172	36707	36	35257	Chandauli
72–वाराणसी	2714	1665980	33	7305	38	35851	Varanasi
वाराणसी मण्डल	**4453**	**2362192**	**865**	**193604**	**165**	**150347**	**Varanasi Division**
73–संतरविदास नगर	292	113808	315	63445	46	22566	SantravidasNagar
74–मिर्जापुर	607	421844	106	17238	44	36194	Mirzapur
75–सोनभद्र	67	35055	300	68614	48	37915	Sonbhadra
विन्ध्याचल मण्डल	**966**	**570707**	**721**	**149297**	**138**	**96675**	**Vindhyachal Division**
1. पश्चिमी सम्भाग	49808	19868606	12395	2937073	1547	816663	Western Region
2. केन्द्रीय सम्भाग	23907	8594016	4661	1076067	700	359403	Central Region
3. बुन्देलखण्ड सम्भाग	4728	1778075	1856	348764	261	220812	Bundelkhand Region
4. पूर्वी सम्भाग	22055	8490397	7808	1743624	1422	991972	Eastern Region
उत्तर प्रदेश	**100498**	**38731094**	**26720**	**6105528**	**3930**	**2388850**	**Uttar Pradesh**

अनुबद्ध.....

Contd..

34- सार्वजनिक प्रशासन एवं निर्वाचन सम्बन्धी आंकड़े

Public Administration & Electoral Statistics

34.9 - उ0प्र0 के स्थानीय निकायों में जिलेवार कर्मचारी एवं उनको प्रदत्त धनराशि 2018-19

Districtwise Employees & their Emoluments of Local Bodies in U.P.2018-19

जिला/ मण्डल/क्षेत्र	जल संस्थान Jal Sansthan		District/ Division/Region
	कुल कर्मचारी(सं0) Total Employees (No.)	कुल परिलब्धियां Total Emoluments (000)	
1	10	11	1
1-सहारनपुर	0	0	Saharanpur
2-मुजफ्फरनगर	0	0	MuzaffarNagar
3-शामली	0	0	Shamli
सहारनपुर मण्डल	**0**	**0**	**Saharanpur Division**
4-बिजनौर	0	0	Bijnor
5-मुरादाबाद	0	0	Moradabad
6-संभल	0	0	Sambhal
7-रामपुर	0	0	Rampur
8-अमरोहा	0	0	Amroha
मुरादाबाद मण्डल	**0**	**0**	**Moradabad Division**
9-मेरठ	0	0	Meerut
10-बागपत	0	0	Bagapat
11-गाजियाबाद	0	0	Ghaziabad
12-हापुड़	0	0	Hapur
13-गौतमबुद्ध नगर	0	0	GautambuddhNagar
14-बुलन्दशहर	0	0	Bulandshahr
मेरठ मण्डल	**0**	**0**	**Meerut Division**
15-मथुरा	0	0	Mathura
16-आगरा	670	535000	Agra
17-फिरोजाबाद	0	0	Firozabad
18-मैनपुरी	0	0	Mainpuri
आगरा मण्डल	670	535000	**Agra Div.**
19-अलीगढ़	0	0	Aligarh
20-हाथरस	0	0	Hathras
21-एटा	0	0	Etah
22-कासगंज	0	0	Kasganj
अलीगढ़ मण्डल	**0**	**0**	**Aligarh Div.**
23-बदायूँ	0	0	Badaun
24-बरेली	0	0	Bareilly
25-पीलीभीत	0	0	Pilibhit
26-शाहजहाँपुर	0	0	Shahjahanpur
बरेली मण्डल	**0**	**0**	**Bareilly Division**

अनुबद्ध.....

contd..

34- सार्वजनिक प्रशासन एवं निर्वाचन सम्बन्धी आंकड़े

Public Administration & Electoral Statistics

34.9 - उ0प्र0 के स्थानीय निकायों में जिलेवार कर्मचारी एवं उनको प्रदत्त धनराशि 2018-19

Districtwise Employees & their Emoluments of Local Bodies in U.P.2018-19

जिला/ मण्डल/क्षेत्र	जल संस्थान Jal Sansthan		District/ Division/Region
	कुल कर्मचारी(सं0) Total Employees (No.)	कुल परिलब्धियां Total Emoluments (000)	
1	10	11	1
27-खीरी	0	0	kheri
28-सीतापुर	0	0	Sitapur
29-हरदोई	0	0	Hardoi
30-उन्नाव	0	0	Unnao
31-लखनऊ	3378	1648600	Lucknow
32-रायबरेली	0	0	Raebareli
लखनऊ मण्डल	**3378**	**1648600**	**Lucknow Division**
33-फर्रूखाबाद	0	0	Farrukhabad
34-कन्नौज	0	0	Kannauj
35-इटावा	0	0	Etawah
36-औरैया	0	0	Auraiya
37-कानपुर देहात	0	0	Kanpur Dehat
38-कानपुर नगर	1299	931850	Kanpur Nagar
कानपुर मण्डल	1299	931850	**Kanpur Division**
39-जालौन	123	64265	Jalaun
40-झाँसी	580	21398	Jhansi
41-ललितपुर	59	24753	Lalitpur
झाँसी मण्डल	**762**	**110416**	**Jhansi Division**
42-हमीरपुर	307	27484	Hamirpur
43-महोबा	278	25309	Mahoba
44-बाँदा	672	40036	Banda
45-चित्रकूट	479	36165	Chitrakoot
चित्रकूट धाम मण्डल	**1736**	**128994**	**Chitrakoot Dham Div.**
46-फतेहपुर	0	0	Fatehpur
47-प्रतापगढ़	0	0	Pratapgarh
48-कौशाम्बी	0	0	Kaushambi
49-प्रयागराज	320	392511	Prayagraj
प्रयागराज मण्डल	**320**	**392511**	**Prayagraj Division**
50-बाराबंकी	0	0	Barabanki
51-अयोध्या	0	0	Ayodhya
52-अम्बेडकरनगर	0	0	AmbedkarNagar
53-सुल्तानपुर	0	0	Sultanpur
54-अमेठी	0	0	Amethi
अयोध्या मण्डल	**0**	**0**	**Ayodhya Division**

अनुवद्ध.....

contd..

34- सार्वजनिक प्रशासन एवं निर्वाचन सम्बन्धी आंकड़े

Public Administration & Electoral Statistics

34.9 - उ0प्र0 के स्थानीय निकायों में जिलेवार कर्मचारी एवं उनको प्रदत्त धनराशि 2018-19

Districtwise Employees & their Emoluments of Local Bodies in U.P.2018-19

जिला/ मण्डल/क्षेत्र	जल संस्थान Jal Sansthan		District/ Division/Region
	कुल कर्मचारी(सं0) Total Employees (No.)	कुल परिलब्धियां Total Emoluments (000)	
1	10	11	1
55-बहराइच	0	0	Bahraich
56-श्रावस्ती	0	0	Shrawasti
57-बलरामपुर	0	0	Balrampur
58-गोण्डा	0	0	Gonda
देवीपाटन मण्डल	**0**	**0**	**Devipatan Division**
59-सिद्धार्थनगर	0	0	SiddharthNagar
60-बस्ती	0	0	Basti
61-संतकबीरनगर	0	0	SantkabirNagar
बस्ती मण्डल	**0**	**0**	**Basti Division**
62-महराजगंज	0	0	Maharajganj
63-गोरखपुर	0	0	Gorakhpur
64-कुशीनगर	0	0	KushiNagar
65-देवरिया	0	0	Deoria
गोरखपुर मण्डल	**0**	**0**	**GorakhpurDivision**
66-आजमगढ़	0	0	Azamgarh
67-मऊ	0	0	Mau
68-बलिया	0	0	Ballia
आजमगढ़ मण्डल	**0**	**0**	**Azamgarh Division**
69-जौनपुर	0	0	Jaunpur
70-गाजीपुर	0	0	Ghazipur
71-चन्दौली	0	0	Chandauli
72-वाराणसी	418	348504	Varanasi
वाराणसी मण्डल	**418**	**348504**	**Varanasi Division**
73-संतरविदास नगर	0	0	SantravidasNagar
74-मिर्जापुर	0	0	Mirzapur
75-सोनभद्र	0	0	Sonbhadra
विन्ध्याचल मण्डल	0	0	**Vindhyachal Division**
1. पश्चिमी सम्भाग	670	535000	Western Region
2. केन्द्रीय सम्भाग	4677	2580450	Central Region
3. बुन्देलखण्ड सम्भाग	2498	239410	Bundelkhand Region
4. पूर्वी सम्भाग	738	741015	Eastern Region
उत्तर प्रदेश	**8583**	**4095875**	**Uttar Pradesh**

स्रोत : स्थानीय निकायों के ऑकड़े

Source : Data of local Bodies

34 – सार्वजनिक प्रशासन एवं निर्वाचन सम्बन्धी आंकड़े

Public Administration & Electoral Statistics

34.10.(क) – उ0प्र0 में ग्राम पंचायतों, न्याय पंचायतों, एवं क्षेत्र पंचायतों की जिलेवार संख्या 2020

Districtwise No. of Gram Panchayat, Nyay Panchayat & Block Committees in U.P. 2020

जिला/ मण्डल/क्षेत्र	न्याय पंचायत	ग्राम पंचायत	क्षेत्र पंचायत	District/ Division/Region
	Nyay Panchayat	Gram Panchayat	Block Committees	
1	2	3	4	1
1–सहारनपुर	113	887	11	Saharanpur
2–मुजफ्फरनगर	78	498	9	MuzaffarNagar
3–शामली	35	230	5	Shamli
सहारनपुर मण्डल	**226**	**1615**	**25**	**Saharanpur Division**
4–बिजनौर	130	1128	11	Bijnor
5–मुरादाबाद	59	588	8	Moradabad
6–संभल	64	556	8	Sambhal
7–रामपुर	75	684	6	Rampur
8–अमरोहा	48	601	6	Amroha
मुरादाबाद मण्डल	**376**	**3557**	**39**	**Moradabad Division**
9–मेरठ	92	482	12	Meerut
10–बागपत	46	245	6	Bagapat
11–गाजियाबाद	25	162	4	Ghaziabad
12–हापुड़	49	273	4	Hapur
13–गौतमबुद्ध नगर	38	153	4	GautambuddhNagar
14–बुलन्दशहर	153	951	16	Bulandshahr
मेरठ मण्डल	**403**	**2266**	**46**	**Meerut Division**
15–मथुरा	89	547	10	Mathura
16–आगरा	114	695	15	Agra
17–फिरोजाबाद	79	570	9	Firozabad
18–मैनपुरी	80	560	9	Mainpuri
आगरा मण्डल	**362**	**2372**	**43**	**Agra Div.**
19–अलीगढ़	122	902	12	Aligarh
20–हाथरस	64	474	7	Hathras
21–एटा	70	576	8	Etah
22–कासगंज	77	423	7	Kasganj
अलीगढ़ मण्डल	**333**	**2375**	**34**	**Aligarh Div.**
23–बदायूँ	136	1038	15	Badaun
24–बरेली	144	1193	15	Bareilly
25–पीलीभीत	76	721	7	Pilibhit
26–शाहजहाँपुर	124	1077	15	Shahjahanpur
बरेली मण्डल	**480**	**4029**	**52**	**Bareilly Division**

अनुबद्ध.....

Contd..

34 – सार्वजनिक प्रशासन एवं निर्वाचन सम्बन्धी आंकड़े

Public Administration & Electoral Statistics

34.10.(क) – उ0प्र0 में ग्राम पंचायतों, न्याय पंचायतों, एवं क्षेत्र पंचायतों की जिलेवार संख्या 2020

Districtwise No. of Gram Panchayat, Nyay Panchayat & Block Committees in U.P. 2020

जिला/ मण्डल/क्षेत्र	न्याय पंचायत	ग्राम पंचायत	क्षेत्र पंचायत	District/ Division/Region
	Nyay Panchayat	Gram Panchayat	Block Committees	
1	2	3	4	1
27–खीरी	156	1167	15	kheri
28–सीतापुर	219	1600	19	Sitapur
29–हरदोई	191	1308	19	Hardoi
30–उन्नाव	173	1044	16	Unnao
31–लखनऊ	97	570	8	Lucknow
32–रायबरेली	128	989	18	Raebareli
लखनऊ मण्डल	**964**	**6678**	**95**	**Lucknow Division**
33–फर्रूखाबाद	87	603	7	Farrukhabad
34–कन्नौज	81	504	8	Kannauj
35–इटावा	75	471	8	Etawah
36–औरैया	74	477	7	Auraiya
37–कानपुर देहात	102	640	10	Kanpur Dehat
38–कानपुर नगर	90	590	10	Kanpur Nagar
कानपुर मण्डल	**509**	**3285**	**50**	**Kanpur Division**
39–जालौन	81	575	9	Jalaun
40–झाँसी	64	496	8	Jhansi
41–ललितपुर	48	416	6	Lalitpur
झाँसी मण्डल	**193**	**1487**	**23**	**Jhansi Division**
42–हमीरपुर	59	339	7	Hamirpur
43–महोबा	39	273	4	Mahoba
44–बाँदा	71	471	8	Banda
45–चित्रकूट	47	335	5	Chitrakoot
चित्रकूट धाम मण्डल	**216**	**1418**	**24**	**Chitrakoot Dham Div.**
46–फतेहपुर	132	840	13	Fatehpur
47–प्रतापगढ़	171	1255	17	Pratapgarh
48–कौशाम्बी	88	498	8	Kaushambi
49–प्रयागराज	218	1637	23	Prayagraj
प्रयागराज मण्डल	**609**	**4230**	**61**	**Prayagraj Division**
50–बाराबंकी	136	1169	15	Barabanki
51–अयोध्या	130	835	11	Ayodhya
52–अम्बेडकरनगर	111	930	9	AmbedkarNagar
53–सुल्तानपुर	113	986	14	Sultanpur
54–अमेठी	126	682	13	Amethi
अयोध्या मण्डल	**616**	**4602**	**62**	**Ayodhya Division**

अनुवद्ध.....

contd..

34 – सार्वजनिक प्रशासन एवं निर्वाचन सम्बन्धी आंकड़े

Public Administration & Electoral Statistics

34.10.(क) – उ0प्र0 में ग्राम पंचायतों, न्याय पंचायतों, एवं क्षेत्र पंचायतों की जिलेवार संख्या 2020

Districtwise No. of Gram Panchayat, Nyay Panchayat & Block Committees in U.P. 2020

जिला/ मण्डल/क्षेत्र	न्याय पंचायत	ग्राम पंचायत	क्षेत्र पंचायत	District/ Division/Region
	Nyay Panchayat	Gram Panchayat	Block Committees	
1	2	3	4	1
55–बहराइच	136	1054	14	Bahraich
56–श्रावस्ती	54	400	5	Shrawasti
57–बलरामपुर	101	801	9	Balrampur
58–गोण्डा	166	1054	16	Gonda
देवीपाटन मण्डल	**457**	**3309**	**44**	**Devipatan Division**
59–सिद्धार्थनगर	152	1200	14	SiddharthNagar
60–बस्ती	139	1247	14	Basti
61–संतकबीरनगर	85	794	9	SantkabirNagar
बस्ती मण्डल	**376**	**3241**	**37**	**Basti Division**
62–महराजगंज	102	929	12	Maharajganj
63–गोरखपुर	191	1354	20	Gorakhpur
64–कुशीनगर	141	1121	14	KushiNagar
65–देवरिया	176	1190	16	Deoria
गोरखपुर मण्डल	**610**	**4594**	**62**	**GorakhpurDivision**
66–आजमगढ़	278	1872	22	Azamgarh
67–मऊ	92	684	9	Mau
68–बलिया	163	949	17	Ballia
आजमगढ़ मण्डल	**533**	**3505**	**48**	**Azamgarh Division**
69–जौनपुर	218	1773	21	Jaunpur
70–गाजीपुर	193	1236	16	Ghazipur
71–चन्दौली	102	734	9	Chandauli
72–वाराणसी	108	760	8	Varanasi
वाराणसी मण्डल	**621**	**4503**	**54**	**Varanasi Division**
73–संतरविदास नगर	79	561	6	SantravidasNagar
74–मिर्जापुर	105	809	12	Mirzapur
75–सोनभद्र	67	637	8	Sonbhadra
विन्ध्याचल मण्डल	**251**	**2007**	**26**	**Vindhyachal Division**
1. पश्चिमी सम्भाग	2497	18269	269	Western Region
2. केन्द्रीय सम्भाग	1428	9917	143	Central Region
3. बुन्देलखण्ड सम्भाग	410	2905	47	Bundelkhand Region
4. पूर्वी सम्भाग	3800	27982	366	Eastern Region
उत्तर प्रदेश	**8135**	**59073**	**825**	**Uttar Pradesh**

स्रोत : पंचायत राज निदेशालय, उ0प्र0 **Source : Panchyat Raj Directorate, U. P.**

नोट:-1.प्रदेश में स्थापित न्याय पंचायतों के संबंध में अवगत कराना है कि संयुक्त प्रान्त पंचायत राजअधिनियम-1947 में उल्लिखित न्याय पंचायतों से सम्बन्धित उसके उपबन्धों को निकालने के लिए उक्त अधिनियम में संशोधन हेतु उत्तर प्रदेश शासन, विधायी अनुभाग-1 की अधिसूचना संख्या 2673/79-वि-(क)2/17,दिनांक 2 दिसम्बर, 2017 निर्गत की गई है। इस प्रकार अब न्याय पंचायतें अस्तित्व में नही हैं।

Note:-Regarding Nyay Panchyats in the u.p. It is siated that wide Notification No 2673/79-V-(kA) 2/17 dated 2-12-2017 of Vidhayi Anubahg 1 of u.p. Govt. the existance of Nyay Panchayat is Sanyukt Prant Panhayat of Adhiniyam1947 has since been stopped. As such Naya Panchayats are not in existence in the state at Present.

34 – सार्वजनिक प्रशासन एवं निर्वाचन सम्बन्धी आंकड़े

Public Administration & Electoral Statistics

34.10. (ख) – उ0प्र0 में ग्राम पंचायतों के आय-व्यय का वार्षिक वर्गीकरण

Annual Income & Expenditure of Gram Panchayat in U.P.

(लाख रूपये में)

आय एवं व्यय के मद	2011-12	2014-15	2015-16	2016-17	2017-18	2018-19	2019-20	Items of Income & Expenditure
1	2	3	4	5	6	7	8	1
आय								**Income**
1.वर्षान्त में पंचायतों के पास अवशेष धनराशि	..	..	..	..	..	..	..	1- Balance at the end of the Year
2. कर वसूली से आय	219.48	234.22	76.77	68.94	68.94	242.07	276.49	2- Income From Tax
3. लाइसेंस शुल्क से आय	..	..	..	..	..	..	..	3- Income From Licence
4. भूमि प्रबन्ध समिति से आय	..	..	..	..	..	..	..	4- Income from Land Management Committee
5. वन पंचायतों से आय	..	..	..	..	..	..	..	5- Income from Forest Panchayat
6. राजकीय अनुदान से आय	..	..	..	..	..	328531.2	362271.62	**6- Income from Govt. Aids**
7. प्रकीर्ण स्रोतों से आय	..	..	..	..	..	106042.5	137353.19	Income from Miscellaneous
योग	219.48	234.22	76.77	68.94	68.94	434815.74	499901.30	Total
व्यय								**Expenditure**
1. निर्माण कार्यो पर व्यय	..	..	..	..	..	..	..	1- Expenditure on Construction
2. कार्यालय प्रशासन पर व्यय	..	..	..	..	..	..	..	2- Expenditure on office Administration
3. प्रकीर्ण कार्यो पर व्यय	..	..	..	..	..	..	..	3- Miscellaneous Expenditure
योग	..	..	..	..	..	..	..	Total
वर्षान्त में अवशेष	219.48	234.22	76.77	68.94	68.94	434815.74	499901.30	**Balance at the end of the Year**

..अप्राप्त

स्रोत-पंचायती राज निदेशालय,उ. प्र.

Source : Panchyat Raj Directorate, U. P.

स्रोत-वर्ष 2018-19सांख्यिकीय पत्रिका 2019 , वर्ष 2019-20सांख्यिकीय पत्रिका 2020

Source : Year 2018-19 Sankhikiya Patrika 2019,Year 2019-120Sankhikiya Patrika 2020

34 – सार्वजनिक प्रशासन एवं निर्वाचन सम्बन्धी आंकड़े

Public Administration & Electoral Statistics

34.11(क) – उ0प्र0 में लोक सभा के लिए निर्वाचकों की संख्या

Number of Electorates for Lok Sabha in U.P.

लोकसभा निर्वाचन क्षेत्र	1977	1980	1984	1989	1999	2004	Lok Sabha Constituency
1	2	3	4	5	6	7	1
1 बिजनौर	594498	678303	725263	924815	1276384	1355437	Bijnor
2 अमरोहा (मुरादाबाद)	575748	658467	702263	923920	1222635	1342541	Amroha (Moradabad)
3. मुरादाबाद	551951	625105	669885	948998	1156135	1353266	Moradabad
4 रामपुर (रामपुर तथा मुरादाबाद)	633744	699834	751668	971473	1321861	1420598	Rampur (Rampur & Moradabad)
5 सम्भल (मुरादाबाद तथा बदायूँ	578983	626129	666414	857783	1081419	1249017	Sambhal (Moradabad & Badaun)
6 बदायूँ (बदायूँ तथा एटा)	602666	658684	774442	873811	1106517	1200435	Badaun (Badaun & Etah)
7. आंवला (बदायू तथा बरेली)	578298	626850	655638	813453	1002309	1145865	Anwla (Badaun & Bareilly)
8. बरेली	563082	614336	645069	850629	1129045	1556024	Bareilly
9. पीलीभीत (पीलीभीत तथा बरेली)	593586	674289	712293	900907	1139194	1285919	Pilibhit (Pilibhit & Bareilly)
10. शाहजहॉपुर	639675	685505	726495	919881	1130852	1240983	Sahajahanpur
11. खीरी	612725	725285	769447	933184	1261314	1437563	Kheri
12 शाहाबाद (हरदोई तथा खीरी)	607261	695196	725078	885312	1128598	1258003	Shahabad (Hardoi & Kheri)
13. सीतापुर	590648	655631	729112	880377	1114886	1292685	Sitapur
14. मिश्रिख (सीतापुर तथा हरदोई)	608431	657544	722288	882241	1089823	1234107	Mishrikh (Sitapur & Hardoi)
15. हरदोई	595289	643392	722243	892889	1083894	1213260	Hardoi
16. लखनऊ	620406	681282	753026	1130301	1552441	1639922	Lucknow
17. मोहनलालगंज (लखनऊ तथा उन्नाव)	600008	655203	696213	887599	1150176	1278376	Mohanlalganj (Lucknow & Unnao)
18. उन्नाव	619501	670173	714966	932701	1201204	1303203	Unnao

अनुबद्ध .....

Contd----------

34 – सार्वजनिक प्रशासन एवं निर्वाचन सम्बन्धी आंकड़े

Public Administration & Electoral Statistics

34.11(क) – उ0प्र0 में लोक सभा के लिए निर्वाचकों की संख्या

Number of Electorates for Lok Sabha in U.P.

लोकसभा निर्वाचन क्षेत्र	1977	1980	1984	1989	1999	2004	Lok Sabha Constituency
1	2	3	4	5	6	7	1
19 रायबरेली	632817	699064	770192	957176	1180356	1329169	RaeBareli
20 प्रतापगढ़	630123	689724	750415	929303	1189143	1332216	Pratapgarh
21. अमेठी (रायबरेली तथा सुलतानपुर)	623256	675381	740782	908891	1100861	1324991	Amethii (Raebareli & Sultanpur)
22. सुल्तानपुर	637986	707993	758038	939242	1220728	1465273	Sultanpur
23 अकबरपुर (अयोध्या)	626897	700402	756362	942696	1233413	1446088	Akbarpur (Ayodhya)
24 अयोध्या	614376	675957	723823	918914	1227649	1326533	Ayodhya
25. बाराबंकी	602833	653329	692717	868033	1088629	1214993	Barabanki
26. कैसरगंज (बाराबंकी तथा बहराइच)	641526	680286	734076	865929	1115142	1272807	Kaiscrganj(Barabanki & Bahraich)
27 बहराइच	653318	709921	762567	915353	1226455	1423646	Bahraich
28. बलरामपुर (गोण्डा)	636645	702801	753870	912038	1164924	1316006	Balrampur (Gonda)
29. गोण्डा	601635	698411	759335	940373	1159190	1391430	Gonda
30. बस्ती (गोण्डा तथा बस्ती)	639067	703177	753196	949353	1179647	1416526	Basti (Gonda & Basti)
31. डुमरियागंज (बस्ती)	657713	719976	783215	954591	1146663	1350045	DumariaGanj (Basti)
32. खलीलाबाद (बस्ती)	641454	721490	781933	975265	1215784	1397045	Khalilabad (Basti)
33. बांसगांव (गोरखपुर)	631621	723581	771602	938882	1279729	1441224	Bansgaon (Gorakhpur)
34 गोरखपुर	570532	654106	700548	872461	1261260	1432002	Gorakhpur
35. महराजगंज (गोरखपुर)	567992	646075	715620	884481	1129627	1311205	Mahrajganj (Gorakhpur)
36 पडरौना (देवरिया)	620088	694822	776330	939643	1210405	1501706	Padrauna (Deoria)
37 देवरिया	662864	739362	792455	986702	1276208	1569719	Deoria
38. सलेमपुर (देवरिया तथा बलिया)	674664	707913	812750	994238	1265863	1484606	Salempur (Deoria & Ballia)
39 बलिया	661187	750408	795336	984651	1287896	1430300	Ballia
40 घोसी (आजमगढ़ तथा बलिया)	626672	707879	771606	995184	1215936	1427284	Ghosi (Azamgarh & Ballia)

अनुबद्ध .....

Contd----------

34 – सार्वजनिक प्रशासन एवं निर्वाचन सम्बन्धी आंकड़े

Public Administration & Electoral Statistics

34.11(क) – उ0प्र0 में लोक सभा के लिए निर्वाचकों की संख्या

Number of Electorates for Lok Sabha in U.P.

लोकसभा निर्वाचन क्षेत्र	1977	1980	1984	1989	1999	2004	Lok Sabha Constituency
1	2	3	4	5	6	7	1
41आजमगढ़	632994	707302	760683	947209	1215261	1425023	Azamgarh
42 लालगंज (आजमगढ़)	666278	764104	826179	996061	1313829	1558349	Lalganj (Azamgarg)
43 मछली शहर (प्रतापगढ़ तथा जौनपुर)	633108	760312	769904	964107	1263192	1474056	Machhali Sahar (Pratpgarh & Jaunpur)
44. जौनपुर	612192	715727	759537	984973	1274543	1515676	Jaunpur
45. सैदपुर (जौनपुर तथा गाजीपुर)	656237	745675	802047	1026973	1309952	1535355	Saidpur(Jaunpur, Varanasi & Ghazipur)
46. गाजीपुर	639586	727709	798528	1008649	1300011	1476687	Ghazipur
47 चन्दौली (वाराणसी)	642595	715702	770457	1017706	1339194	1580853	Chandaui(Varanasi)
48. वाराणसी	604665	665020	684495	1038958	1407844	148796	Varanasi
49. राबर्टगंज (सोनभद्र तथा मिर्जापुर)	637043	729419	804364	1037862	1443467	1661132	Robertsganj (Sonbhadra & Mirzapur)
50. मिर्जापुर (भदोही तथा मिर्जापुर)	627411	723023	781708	1030832	1356017	1630287	Mirzapur (Bhadoi & Mirzapur)
51. फूलपुर (प्रयागराज)	609188	679901	755737	946028	1183537	1409517	Phoolpur (Prayagraj)
52 प्रयागराज	625143	711146	770516	953320	1410588	1558094	Prayagraj
53 चायल (प्रयागराज)	624451	706177	759882	929089	1310550	1484115	Chail(Prayagraj)
54. फतेहपुर (फतेहपुर, बांदा)	614485	692245	752578	916322	1171111	1279387	Fatehpur(Fatehpur & Banda)
55. बांदा	562759	650023	707744	876928	1159801	1283915	Banda
56 हमीरपुर	549096	621700	672279	836030	1063370	1185235	Hamirpur
57 झांसी (झांसी तथा ललितपुर)	633446	702912	773224	1026688	1319190	1526320	Jhansi(Jhansi & Lalitpur)
58 जालौन (झांसी तथा जालौन)	602642	672648	732228	914033	1164671	1310156	Jalaun (Jhansi & Jalaun)
59. घाटमपुर (फतेहपुर तथा कानपुर)	607421	685777	724779	905778	1108686	1207492	Ghatampur (Fatehpur & Kanpur)
60. बिल्हौर (कानपुर)	620424	696896	733708	966832	1261014	1369589	Bilhaur(Kanpur)
61. कानपुर	657627	707230	672538	1047192	1417761	1427231	Kanpur

अनुबद्ध .....

Contd---------

34 – सार्वजनिक प्रशासन एवं निर्वाचन सम्बन्धी आंकड़े

Public Administration & Electoral Statistics

34.11(क) – उ0प्र0 में लोक सभा के लिए निर्वाचकों की संख्या

Number of Electorates for Lok Sabha in U.P.

लोकसभा निर्वाचन क्षेत्र	1977	1980	1984	1989	1999	2004	Lok Sabha Constituency
1	2	3	4	5	6	7	1
62. इटावा	589325	662472	722889	939554	1127199	1264620	Etawh
63. कन्नौज (फर्रूखाबाद तथा इटावा)	618335	686291	743927	939742	1233412	1346673	Kannuaj (Farrukhabad Etawah)
64. फर्रूखाबाद (फर्रूखाबाद तथा इटावा)	637847	719162	770657	950461	1242368	1366501	Farrukhabad (Farrukhabad & Etawah
65. मैनपुरी	603450	656808	708050	841497	1109097	1211002	Mainpuri
66. जलेसर(आगरा तथा मथुरा)	576262	647198	687471	866137	1120995	1240919	Jalesar(Agra & Mathura)
67. एटा	564767	619907	655413	836645	1036859	1128519	Etah
68. फिरोजाबाद (आगरा तथा मैनपुरी)	611215	678711	717338	905478	1157680	1305888	Firozabad (Agra & Mainpuri)
69. आगरा	566094	636935	639657	871404	1250358	1430713	Agra
70. मथुरा	624422	695247	724766	922724	1176548	1277346	Mathura
71. हाथरस (अलीगढ़)	648491	691283	744969	895011	1138146	1212983	Hathras (Aligarh)
72 अलीगढ़	620338	675998	735424	926196	1253174	1341254	Aligarh
73 खुर्जा (बुलन्दशहर)	611632	671586	711183	955465	1271984	1457828	Khurja (BulandShahar)
74 बुलन्दशहर	629818	686246	707257	921171	1098340	1226141	BulandShahar
75 हापुड़(गाजियाबाद)	631729	721110	768575	1033269	1577173	1806830	Hapur (Ghaziabad)
76 मेरठ	595444	693627	744181	964696	1269494	1329974	Meerut
77 बागपत मेरठ	610712	712650	754811	917782	1321056	1570374	Baghput (Meerut)
78 मुजफ्फरनगर (मुजफ्फरनगर तथा मेरठ)	573365	655770	711941	901133	1217407	1521778	Muzaffar Nagar (Muzaffar Nagar & Meerut)
79 कैराना (मुजफ्फरनगर)	570885	646644	701469	878634	1099503	1220829	Kairana (Muzaffar Nagar)
80. सहारनपुर	595173	685488	740467	856467	1261869	1566135	Saharanpur

स्रोत:-निर्वाचन निदेशालय, उ.प्र.।

Source :-Directorate of Election , U.P.

34 – सार्वजनिक प्रशासन एवं निर्वाचन सम्बन्धी आंकड़े

Public Administration & Electoral Statistics

34.11(ख) – उ0प्र0 में लोक सभा के लिए निर्वाचकों की संख्या

Number of Electorates for Lok Sabha in U.P.

लोकसभा निर्वाचन क्षेत्र	2009	2014 R	2019	Lok Sabha Constituency
1	2	3	4	1
1–सहारनपुर	1298132	1607332	1736881	Saharanpur
2–कैराना	1282551	1529533	1661963	Kairana
3–मुजफ्फरनगर	1370117	1585188	1692313	Muzaffar nagar
4–बिजनौर	1287070	1559876	1659659	Bijnor
5–नगीना	1196566	1492823	1584111	Nagina
6–मुरादाबाद	1388525	1771467	1956174	Moradabad
7–रामपुर	1154690	1616021	1678175	Rampur
8–सम्भल	1290811	1692925	1827861	Sambhal
9–अमरोहा	1173915	1542484	1643224	Amroha
10–मेरठ	1508793	1761618	1888376	Meerut
11–बागपत	1280070	1498435	1605254	Baghpat
12–गाजियाबाद	1831688	2355594	2726132	Ghaziabad
13–गौतमबुद्ध नगर	1522397	1983188	2297478	Gautam buddh Nagar
14–बुलन्दशहर	1482745	1731570	1782461	Bulandshahar
15–अलीगढ़	1345351	1789834	1882047	Aligarh
16–हाथरस	1437725	1755374	1857192	Hathras
17–मथुरा	1341649	1675664	1799321	Mathura
18–आगरा	1539747	1813491	1934850	Agra
19–फतेहपुर सीकरी	1345741	1578091	1710926	Fatehpur Sikri
20–फिरोजाबाद	1422243	1633850	1785577	Firozabad
21–मैनपुरी	1399259	1647176	1715993	Mainpuri
22–एटा	1278295	1574701	1617962	Etah
23–बदायूं	1405695	1767738	1890129	Badaun
24–आंवला	1310878	1652063	1783792	Awala
25–बरेली	1401423	1662880	1796060	Bareilly
26–पीलीभीत	1310007	1669835	1759223	Pilibhit
27–शाहजहांपुर	1627964	1978119	2112860	Sahajahanpur

अनुबद्ध .....

Contd----------

34 – सार्वजनिक प्रशासन एवं निर्वाचन सम्बन्धी आंकड़े

Public Administration & Electoral Statistics

34.11(ख) – उ0प्र0 में लोक सभा के लिए निर्वाचकों की संख्या

Number of Electorates for Lok Sabha in U.P.

लोकसभा निर्वाचन क्षेत्र	2009	2014 R	2019	Lok Sabha Constituency
1	2	3	4	1
28–खीरी	1297088	1678844	1769890	Kheri
29–धौरहरा	1269584	1557611	1644156	Dhaurahra
30–सीतापुर	1230078	1549885	1665745	Sitapur
31–हरदोई	1416949	1713528	1806107	Hardoi
32–मिश्रिख	1464770	1724716	1795574	Mishrikh
33–उन्नाव	1818980	2162173	2188558	Unnao
34–मोहनलालगंज	1500223	1836651	2020931	Mohanlalganj
35–लखनऊ	1653123	1948278	2038725	Lucknow
36–रायबरेली	1379507	1593591	1697902	RaeBareli
37–अमेठी	1431788	1668423	1741034	Amethii
38–सुल्तानपुर	1430750	1701833	1772251	Sultanpur
39प्रतापगढ़	1435159	1715163	1705457	Pratapgarh
40–फर्रूखाबाद	1325695	1611260	1703926	Farrukhabad
41–इटावा	1416867	1704550	1752343	Etawah
42–कन्नौज	1504256	1806165	1870347	Kannauj
43–कानपुर	1390055	1610615	1631296	Kanpur
44–अकबरपुर	1461050	1766817	1759904	Akbarpur
45–जालौन	1684988	1886679	1929137	Jalaun
46–झांसी	1562082	1931775	2039741	Jhansi
47–हमीरपुर	1498840	1736291	1747401	Hamirpur
48–बांदा	1386265	1601279	1700409	Banda
49–फतेहपुर	1536621	1803075	1835254	Fatehpur
50–कौशाम्बी	1391312	1737190	1784291	Kaushambi
51–फूलपूर	1426450	1912467	2006228	Phoolpur
52–प्रयागराज	1267492	1666193	1713808	Prayagraj
53–बाराबंकी	1422246	1720678	1816103	Barabanki
54–अयोध्या	1503940	1736928	1820057	Ayodhya
55–अम्बेदकर नगर	1495189	1717272	1783347	Ambedkar Nagar
56–बहराइच	1246820	1638497	1729377	Bahraich

अनुबद्ध .....

Contd----------

34 – सार्वजनिक प्रशासन एवं निर्वाचन सम्बन्धी आंकड़े

Public Administration & Electoral Statistics

34.11(ख) – उ0प्र0 में लोक सभा के लिए निर्वाचकों की संख्या

Number of Electorates for Lok Sabha in U.P.

लोकसभा निर्वाचन क्षेत्र	2009	2014 R	2019	Lok Sabha Constituency
1	2	3	4	1
57–कैसरगंज	1376267	1711203	1804738	Kaisarganj
58–श्रावस्ती	1406111	1787985	1914441	Shrawasti
59–गोण्डा	1341442	1710401	1769574	Gonda
60–डुमरियागंज	1499679	1761317	1885191	Dumariaganj
61–बस्ती	1570657	1786718	1843417	Basti
62–संतकबीर नगर	1694463	1903326	1959032	Sant kabir Nagar
63–महराजगंज	1509167	1742710	1912910	Mahrajganj
64–गोरखपुर	1696953	1903364	1976801	Gorakhpur
65–कुशीनगर	1438263	1680899	1759974	Kushi Nagar
66–देवरिया	1580745	1806511	1751033	Deoria
67–बांसगांव	1659648	1759041	1746513	Bansgaon
68–लालगंज	1509536	1659846	1749892	Lalganj
69–आजमगढ़	1578854	1700118	1785624	Azamgarh
70–घोसी	1701761	1888240	1985203	Ghosi
71–सलेमपुर	1620136	1658890	1660069	Salempur
72–बलिया	1679029	1762579	1809732	Ballia
73–जौनपुर	1661613	1848475	1866398	Jaunpur
74–मछलीशहर	1751074	1890934	1845484	Machhali Shahar
75–गाजीपुर	1527723	1795962	1867712	Ghazipur
76–चन्दौली	1446259	1666641	1749744	Chandauli
77–वाराणसी	1562258	1765970	1854541	Varanasi
78– भदोंही	1519449	1833964	1940675	Bhadohi
79– मिर्जापुर	1405816	1719937	1842402	Mirzapur
80–राबर्टसगंज	1215113	1638748	1722164	Robertsganj

R- वर्ष 2014 संशोधित R-year 2014 Revised

स्रोत:–निर्वाचन निदेशालय, उ.प्र.। Source :-Directorate of Election , U.P.

34 - सार्वजनिक प्रशासन एवं निर्वाचन सम्बन्धी आंकड़े

Public Administration & Electoral Statistics

34.12 - उ0प्र0 में विधान सभा के लिए जिलेवार निर्वाचकों की संख्या

Districtwise Number of Electorates for Vidhan sabha in U.P.

वर्ष/जनपद/मण्डल	1989	1991	1993	1996	2002	2007	2012	2017*	Year/District/Division
1	2	3	4	5	6	7	8	9	1
1-सहारनपुर	1308520	1344030	1433128	165388	1737704	1872003	2101437	2357460	Saharanpur
2-मुजफ्फरनगर	1601123	1622950	1807886	204511	2036829	2294120	1746697	1913411	MuzaffarNagar
3-शामली	--	--	--	--	--	--	828973	909946	Shamli
सहारनपुर मण्डल	**2909643**	**2966980**	**3241014**	**369899**	**3774533**	**4166123**	**4677107**	**5180817**	**Saharanpur Division**
4-बिजनौर	1301471	1220552	1505538	1738959	1804127	1929556	2276999	2542529	Bijnor
5-मुरादाबाद	2183645	2794692	2521196	269487	1879909	2159634	1907444	2244180	Moradabad
6-संभल	--	--	--	--	--	--	1247038	1437421	Sambhal
7-रामपुर	799740	804043	928171	2770793	1301941	1124063	1458828	1646078	Rampur
8-अमरोहा	--	--	--	--	918951	804646	1146444	1262344	Amroha
मुरादाबाद मण्डल	**4284856**	**4819287**	**4954905**	**4779239**	**5904928**	**6017899**	**8036753**	**9132552**	**Moradabad Division**
9-मेरठ	2061122	2088477	1963692	2783875	1803813	1964890	2161160	2446747	Meerut
10-बागपत	--	--	--	--	1121971	1391821	786917	905134	Bagapat
11-गाजियाबाद	1255956	1046439	1651061	187968	1620240	1994645	1998285	2497078	Ghaziabad
12-हापुड़	--	--	--	--	--	--	892443	1050954	Hapur
13-गौतमबुद्ध नगर	--	--	--	--	877032	801713	1058974	1286431	GautambuddhNagar
14-बुलन्दशहर	1658949	1891553	1839292	17865	1524215	2047073	2260649	2494888	Bulandshahr
मेरठ मण्डल	**4976027**	**5026469**	**5454045**	**2989708**	**6947271**	**8200142**	**9158428**	**10681232**	**Meerut Division**
15-मथुरा	1104068	1132029	1227847	138743	1164192	1338588	1528003	1734897	Mathura
16-आगरा	1587273	1665837	1832159	210362	1889681	2566744	2944070	3244101	Agra
17-फिरोजाबाद	732617	350346	1026288	96562	792804	1148034	1577547	1699128	Firozabad
18-मैनपुरी	841717	960672	856309	112770	1565661	1242394	1166612	1306256	Mainpuri
आगरा मण्डल	**4265675**	**4108884**	**4942603**	**558437**	**5412338**	**6295760**	**7216232**	**7984382**	**Agra Div.**
19-अलीगढ़	1821207	1839701	2066913	237205	2168231	1842344	2152360	2566110	Aligarh
20-हाथरस	--	--	--	--	460995	901911	975486	1078677	Hathras
21-एटा	1322319	839732	1455947	162001	1620731	1778581	1104966	1223711	Etah
22-कासगंज	--	--	--	--	--	--	898964	965868	Kasganj
अलीगढ़ मण्डल	**3143526**	**2679433**	**3522860**	**399206**	**4249957**	**4522836**	**5131776**	**5834366**	**Aligarh Div.**
23-बदायूँ	1367001	1377506	1560153	--	1537363	1924168	1983436	2238037	Badaun
24-बरेली	1513443	1530503	1722326	1957744	2017009	2293295	2562214	3056404	Bareilly
25-पीलीभीत	699102	209985	749530	862016	862011	1011712	1275008	1388189	Pilibhit
26-शाहजहॉपुर	1121086	1148544	1289592	1357020	1420181	1603681	1821078	2036417	Shahjahanpur
बरेली मण्डल	**4700632**	**4266538**	**5321601**	**4176780**	**5836564**	**6832856**	**7641736**	**8719047**	**Bareilly Division**

अनुबद्ध Contd----------

34 - सार्वजनिक प्रशासन एवं निर्वाचन सम्बन्धी आंकड़े

Public Administration & Electoral Statistics

34.12 - उ0प्र0 में विधान सभा के लिए जिलेवार निर्वाचकों की संख्या

Districtwise Number of Electorates for Vidhan sabha in U.P.

वर्ष/जनपद/मण्डल	1989	1991	1993	1996	2002	2007	2012	2017*	Year/District/Division
1	2	3	4	5	6	7	8	9	1
27-खीरी	1297073	1313149	1536920	1713954	2046944	1987104	2542983	2670035	kheri
28-सीतापुर	1602611	1608460	1847438	2068098	1780372	2286031	2670618	2959166	Sitapur
29-हरदोई	1574319	1586295	1783023	1897281	1919395	2237629	2538378	2807036	Hardoi
30-उन्नाव	1287811	1295360	1454153	1627935	1662267	1842944	1898375	2167706	Unnao
31-लखनऊ	1662790	1697825	1699079	2569488	2401951	2784198	3017627	3521094	Lucknow
32-रायबरेली	1334173	1340477	1477412	1616360	1663220	1902765	1489343	1983256	Raebareli
लखनऊ मण्डल	**8758777**	**8841566**	**9798025**	**11493116**	**11474149**	**13040671**	**14157324**	**16108293**	**Lucknow Division**
33-फर्रूखाबाद	1348692	1357556	1518348	1709308	1011396	1129079	1203240	1341292	Farrukhabad
34-कन्नौज	--	--	--	--	728331	852667	1077405	1152557	Kannauj
35-इटावा	1312593	1323701	1425205	1568204	696579	871573	1039012	1135287	Etawah
36-औरैया	--	--	--	--	910060	751629	918230	982310	Auraiya
37-कानपुर देहात	1473995	1101703	1441160	1553102	1615010	1403482	1172837	1271377	Kanpur Dehat
38-कानपुर नगर	1277798	1671703	1555305	1987124	2094090	2317429	3136705	3370113	Kanpur Nagar
कानपुर मण्डल	**5413078**	**5454663**	**5940018**	**6817738**	**7055466**	**7325859**	**8547429**	**9252936**	**Kanpur Division**
39-जालौन	733437	569621	829239	1517690	967936	1064171	1172683	1232491	Jalaun
40-झाँसी	786774	992909	926564	1006750	1099320	1265076	1338808	1461733	Jhansi
41-ललितपुर	420570	423245	462209	503426	543412	613751	753820	868101	Lalitpur
झाँसी मण्डल	**1940781**	**1985775**	**2218012**	**3027866**	**2610668**	**2942998**	**3265311**	**3562325**	**Jhansi Division**
42-हमीरपुर	836030	839444	950952	102533	660373	706519	768953	779097	Hamirpur
43-महोबा	--	--	--	--	429658	495920	593051	621120	Mahoba
44-बाँदा	1047810	1057275	1187633	1548696	969977	1109467	1162669	1276160	Banda
45-चित्रकूट	--	--	--	--	448238	507362	577252	682018	Chitrakoot
चित्रकूट धाम मण्डल	**1883840**	**1896719**	**2138585**	**1651229**	**2508246**	**2819268**	**3101925**	**3358395**	**Chitrakoot Dham Div.**
46-फतेहपुर	1102961	1112283	1232257	1391675	1200513	1249656	1711141	1795639	Fatehpur
47-प्रतापगढ़	1337255	1352997	1565665	1710358	1739159	1956090	2161127	2329211	Pratapgarh
48-कौशाम्बी	--	--	--	--	761164	830020	1007342	1092173	Kaushambi
49-प्रयागराज	2638925	2686407	2853333	3318291	3063960	3269388	3770300	4361167	Prayagraj
प्रयागराज मण्डल	**5079141**	**5151687**	**5651255**	**6420324**	**6764796**	**7305154**	**8649910**	**9578190**	**Prayagraj Division**

अनुबद्ध .....

Contd---------

34 - सार्वजनिक प्रशासन एवं निर्वाचन सम्बन्धी आंकड़े

Public Administration & Electoral Statistics

34.12 - उ0प्र0 में विधान सभा के लिए जिलेवार निर्वाचकों की संख्या

Districtwise Number of Electorates for Vidhan sabha in U.P.

वर्ष/जनपद/मण्डल	1989	1991	1993	1996	2002	2007	2012	2017*	Year/District/Division
1	2	3	4	5	6	7	8	9	1
50-बाराबंकी	1382626	1226173	1575087	1744257	1518104	1737128	1996478	2153213	Barabanki
51-अयोध्या	1688068	1896464	1992680	785869	1222099	1417570	1617327	1763783	Ayodhya
52-अम्बेडकरनगर	--	--	--	1224787	1276905	1435145	1503360	1687742	AmbedkarNagar
53-सुल्तानपुर	1471136	1482738	1708301	1856641	1947250	2282316	1521732	1731824	Sultanpur
54-अमेठी	--	--	--	--	--	--	1548326	1369791	Amethi
अयोध्या मण्डल	**4541830**	**4605375**	**5276068**	**5611554**	**5964358**	**6872159**	**8187223**	**8706353**	**Ayodhya Division**
55-बहराइच	1440231	1449592	1706236	1859800	990937	1767550	2039435	2420068	Bahraich
56-श्रावस्ती	--	--	--	--	965785	569186	656401	738153	Shrawasti
57-बलरामपुर	--	--	--	--	2160954	1083368	1342671	1539244	Balrampur
58-गोण्डा	2059325	1886634	2341730	2512826	1179564	1873039	2123484	2359518	Gonda
देवीपाटन मण्डल	**3499556**	3336226	**4047966**	**4372626**	**5297240**	**5293143**	**6161991**	**7056983**	**Devipatan Division**
59-सिद्धार्थनगर	1151429	**1156076**	1140496	1354338	1661686	1399824	1637518	1852674	SiddharthNagar
60-बस्ती	1550866	1733718	1829954	1891611	1417017	1434748	1629692	1811451	Basti
61-संतकबीरनगर	--	--	--	--	502830	1185086	1121155	1221504	SantkabirNagar
बस्ती मण्डल	**2702295**	**2889794**	**2970450**	**3245949**	**3581533**	**4019658**	**4388365**	**4885629**	**Basti Division**
62-महराजगंज	--	1061928	1090195	1308585	1419869	1648756	1670578	1834289	Maharajganj
63-गोरखपुर	2695824	1679081	2099749	2274210	2391302	2823939	3051410	3433689	Gorakhpur
64-कुशीनगर	--	--	--	--	1511586	1865793	2247203	2475741	KushiNagar
65-देवरिया	2544787	2547374	2927033	3193300	1821739	2267188	2184286	2178829	Deoria
गोरखपुर मण्डल	**5240611**	**5288383**	**6116977**	**6776095**	**7144496**	**8605676**	**9153477**	**9922548**	**GorakhpurDivision**
66-आजमगढ़	1945014	2211194	2293439	2510555	2535100	3051247	3159384	3430736	Azamgarh
67-मऊ	814391	817287	956656	--	1252692	1160641	1423538	1585418	Mau
68-बलिया	1539636	1560870	1683207	1990498	1808969	2368999	2237428	2347977	Ballia
आजमगढ़ मण्डल	**4299041**	**4589351**	**4933302**	**4501053**	**5596761**	**6580887**	**6820350**	**7364131**	**Azamgarh Division**
69-जौनपुर	1942832	1947538	2235207	2239601	2278076	3032453	3106477	3182830	Jaunpur
70-गाजीपुर	1419076	1651813	1736323	1787495	1848712	2058536	2388100	2598229	Ghazipur
71-चन्दौली	--	--	--	--	1056796	1193506	1232336	1373797	Chandauli
72-वाराणसी	2916167	2727345	3167716	2965012	2061958	2262522	2493346	2795891	Varanasi
वाराणसी मण्डल	**6278075**	**6326696**	**7139246**	**6992108**	**7245542**	**8547017**	**9220259**	**9950747**	**Varanasi Division**
73-संतरविदास नगर	--	--	--	1091246	1123945	921052	1031424	1132411	SantravidasNagar
74-मिर्जापुर	1012843	1015812	1063185	1292022	1335559	1487928	1601460	1797677	Mirzapur
75-सोनभद्र	407190	409743	653673	602867	639755	677367	1151300	1307398	Sonbhadra
विन्ध्याचल मण्डल	**1420033**	**1425555**	**1716858**	**2986135**	**3099259**	**3086347**	**3784184**	**4237486**	**Vindhyachal Division**
उत्तर प्रदेश	**79147659**	**7791552**	**8981844**	**77349062**	**99717091**	**112474453**	**########**	**141516412**	**Uttar pradesh**

* संशोधित

* Revised

स्रोत :निर्वाचन निदेशालय, उ0प्र0

Source : Directorate of Election, U.P.

34 – सार्वजनिक प्रशासन एवं निर्वाचन सम्बन्धी आंकड़े

Public Administration & Electoral Statistics

34.13–उ0प्र0 में लोकसभा एवं विधानसभा के लिए सीटों की जिलेवार संख्या

Districtwise Number of Seats for Lok sabha & Vidhan sabha in U.P.

वर्ष/जनपद	लोक सभा Lok Sabha	विधान सभा Vidhan Sabha	Year/District
	2019	2017	
1	2	3	1
1.सहारनपुर	1	7	Saharanpur
2.मुजफ्फरनगर	1	6	Muzaffar Nagar
3.शामली	1	3	Shamli
4.बिजनौर	2	8	Bijnor
5.मुरादाबाद	1	6	Moradabad
6.संभल	1	4	Sambhal
7.रामपुर	1	5	Rampur
8.अमरोहा	1	4	Jyotibafule Nagar
9.मेरठ	1	7	Meerut
10.बागपत	1	3	Bagapat
11.गाजियाबाद	1	5	Ghaziabad
12.हापुड़	0	3	Hapur
13.गौतमबुद्ध नगर	1	3	G. buddh Nagar
14.बुलन्दशहर	1	7	Bulandshahr
15.मथुरा	1	5	Mathura
16.आगरा	2	9	Agra
17.फिरोजाबाद	1	5	Firozabad
18.मैनपुरी	1	4	Mainpuri
19.अलीगढ़	1	7	Aligarh
20–हाथरस	1	3	Hathras
21.एटा	1	4	Etah
22.कासगंज	0	3	Kasganj
23.बदायूँ	2	6	Badaun
24.बरेली	1	9	Bareilly
25.पीलीभीत	1	4	Pilibhit
26.शाहजहॉपुर	1	6	Shahjahanpur
27.खीरी	2	8	kheri

अनुबद्ध .....

Contd----------

34 – सार्वजनिक प्रशासन एवं निर्वाचन सम्बन्धी आंकड़े

Public Administration & Electoral Statistics

34.13–उ0प्र0 में लोकसभा एवं विधानसभा के लिए सीटों की जिलेवार संख्या

Districtwise Number of Seats for Lok sabha & Vidhan sabha in U.P.

वर्ष/जनपद	लोक सभा Lok Sabha	विधान सभा Vidhan Sabha	Year/District
	2019	2017	
1	2	3	1
28.सीतापुर	2	9	Sitapur
29.हरदोई	1	8	Hardoi
30.उन्नाव	1	6	Unnao
31.लखनऊ	2	9	Lucknow
32.रायबरेली	1	6	Raebareli
33.फर्रूखाबाद	1	4	Farrukhabad
34.कन्नौज	1	3	Kannauj
35.इटावा	1	3	Etawah
36.औरैया	0	3	Auraiya
37.कानपुर देहात	1	4	Kanpur Dehat
38.कानपुर नगर	1	10	Kanpur Nagar
39.जालौन	1	3	Jalaun
40.झाँसी	1	4	Jhansi
41.ललितपुर	0	2	Lalitpur
42.हमीरपुर	1	2	Hamirpur
43.महोबा	0	2	Mahoba
44.बाँदा	1	4	Banda
45.चित्रकूट	0	2	Chitrakoot
46.फतेहपुर	1	6	Fatehpur
47.प्रतापगढ़	1	7	Pratapgarh
48.कौशाम्बी	1	3	Kaushambi
49.प्रयागराज	2	12	Prayagraj

अनुबद्ध .....

Contd----------

34 – सार्वजनिक प्रशासन एवं निर्वाचन सम्बन्धी आंकड़े

Public Administration & Electoral Statistics

34.13–उ0प्र0 में लोकसभा एवं विधानसभा के लिए सीटों की जिलेवार संख्या

Districtwise Number of Seats for Lok sabha & Vidhan sabha in U.P.

वर्ष/जनपद	लोक सभा Lok Sabha	विधान सभा Vidhan Sabha	Year/District
	2019	2017	
1	2	3	1
50.बाराबंकी	1	6	Barabanki
51.अयोध्या	1	5	Ayodhya
52.अम्बेडकरनगर	1	5	Ambedkar Nagar
53.सुलतानपुर	1	5	Sultanpur
54.अमेठी	1	4	Amethi
55.बहराइच	2	7	Bahraich
56.श्रावस्ती	1	2	Shrawasti
57.बलरामपुर	0	4	Balrampur
58.गोण्डा	1	7	Gonda
59.सिद्धार्थनगर	1	5	Sidarth Nagar
60.बस्ती	1	5	Basti
61.संतकबीरनगर	1	3	Santkabir Nagar
62.महराजगंज	1	5	Maharajganj
63.गोरखपुर	2	9	Gorakhpur
64.कुशीनगर	1	7	Kushi Nagar
65.देवरिया	2	7	Deoria
66.आजमगढ़	2	10	Azamgarh
67.मऊ	1	4	Mau
68.बलिया	1	7	Ballia
69.जौनपुर	2	9	Jaunpur
70.गाजीपुर	1	7	Ghazipur
71.चन्दौली	1	4	Chandauli
72.वाराणसी	1	8	Varanasi
73.संतरविदास नगर	1	3	St Ravidas Nagar
74.मिर्जापुर	1	5	Mirzapur
75.सोनभद्र	1	4	Sonbhadra
उत्तर प्रदेश	80	**403**	**Uttar pradesh**

स्रोत: निर्वाचन निदेशालय, उ0प्र0। Source : Directorate of Election,U.P.

वर्ष 1967 में विधान सभा उ0 प्र0 चुनाव में कुल सीट की संख्या 431 थी वर्तमान में कुल सीट की संख्या 403 तथा एक सीट एंग्लो- इंण्डियन कम्युनिटी के लिए है।

The **Vidhan Sabha** had 431 **members** till 1967, but now the **Vidhan Sabha** consists of 403 directly elected **members** and one nominated member from the Anglo-Indian community.

34- सार्वजनिक प्रशासन एवं निर्वाचन सम्बन्धी आंकड़े

Public Administration & Electoral Statistics

34.14 - उ0प्र0 में विधान सभा सामान्य निर्वाचन 2017 में डाले गये मतों की संख्या, मतदान का प्रतिशत तथा मान्यता प्राप्त राष्ट्रीय दलों द्वारा जीते गये स्थानों का जिलेवार विवरण

Districtwise Number of Votes Polled, Percentage of Votes Polled & Seats Won by the Recognised National Parties in Vidhan Sabha Election 2017 in U.P.

जनपद	पड़े वैध मतों की संख्या(,000)	भारतीय राष्ट्रीय कांग्रेस / Indian National Congress			District
		प्राप्त वैध मतों की संख्या(,000)	प्राप्त वैध मतों का कुल वैध मतों से प्रतिशत	सीटें जीती	
	Total valid Votes Polled (,000)	Total No. of valid votes polled (,000)	Percentage of valid votes polled to total No. of valid votes	Seat Won	
1	2	3	4	5	1
1.सहारनपुर	1723	398	23.11	2	Saharanpur
2.मुजफ्फरनगर	1285	66	5.15	-	Muzaffar Nagar
3.शामली	617	40	6.55	-	Shamli
4.बिजनौर	1691	138	8.17	-	Bijnor
5.मुरादाबाद	1498	-	-	-	Moradabad
6.संभल	941	59	6.30	-	Sambhal
7.रामपुर	1052	77	7.29	-	Rampur
8.अमरोहा	913	-	-	-	Amroha
9.मेरठ	1631	109	6.67	-	Meerut
10.बागपत	582	19	3.28	-	Bagapat
11.गाजियाबाद	1393	202	14.47		Ghaziabad
12.हापुड़	697	70	9.98	-	Hapur
13.गौतमबुद्ध नगर	731	40	5.47	-	G. buddh Nagar
14.बुलन्दशहर	1608	54	3.33		Bulandshahr
15.मथुरा	1127	62	5.52		Mathura
16.आगरा	2060	94	4.56	-	Agra
17.फिरोजाबाद	1123	-	-	-	Firozabad
18.मैनपुरी	779	-	-	-	Mainpuri
19.अलीगढ़	1629	77	4.71	-	Aligarh
20-हाथरस	680	27	4.02	-	Hathras
21.एटा	791	-	-	-	Etah
22.कासगंज	605	-	-	-	Kasganj
23.बदायूँ	1335	32	2.41	-	Badaun
24.बरेली	1924	199	10.36	-	Bareilly
25.पीलीभीत	931	63	6.71	-	Pilibhit
26.शाहजहॉपुर	1256	76	6.06	-	Shahjahanpur
27.खीरी	1828	108	5.90	-	kheri

अनुबद्ध .....

Contd----------

34- सार्वजनिक प्रशासन एवं निर्वाचन सम्बन्धी आंकड़े

Public Administration & Electoral Statistics

34.14 - उ0प्र0 में विधान सभा सामान्य निर्वाचन 2017 में डाले गये मतों की संख्या, मतदान का प्रतिशत तथा मान्यता प्राप्त राष्ट्रीय दलों द्वारा जीते गये स्थानों का जिलेवार विवरण

Districtwise Number of Votes Polled, Percentage of Votes Polled & Seats Won by the Recognised National Parties in Vidhan Sabha Election 2017 in U.P.

जनपद	पड़े वैध मतों की संख्या(,000)	भारतीय राष्ट्रीय कांग्रेस / Indian National Congress			District
		प्राप्त वैध मतों की संख्या(,000)	प्राप्त वैध मतों का कुल वैध मतों से प्रतिशत	सीटें जीती	
	Total valid Votes Polled (,000)	Total No. of valid votes polled (,000)	Percentage of valid votes polled to total No. of valid votes	Seat Won	
1	2	3	4	5	1
28.सीतापुर	2030	67	3.31	-	Sitapur
29.हरदोई	1672	52	3.10	-	Hardoi
30.उन्नाव	1306	84	6.44	-	Unnao
31.लखनऊ	2058	69	3.35		Lucknow
32.रायबरेली	1191	375	31.48	2	Raebareli
33.फर्रूखाबाद	802	-	-	-	Farrukhabad
34.कन्नौज	730	-	-	-	Kannauj
35.इटावा	682	-	-	-	Etawah
36.औरैया	593	-	-	-	Auraiya
37.कानपुर देहात	796	3	0.36	-	Kanpur Dehat
38.कानपुर नगर	1930	260	13.47	1	Kanpur Nagar
39.जालौन	744	100	13.44		Jalaun
40.झाँसी	965	51	5.31	-	Jhansi
41.ललितपुर	625	43	6.91	-	Lalitpur
42.हमीरपुर	494	43	8.69		Hamirpur
43.महोबा	410	-		-	Mahoba
44.बाँदा	761	122	15.99		Banda
45.चित्रकूट	413	41	9.80	-	Chitrakoot
46.फतेहपुर	1070	96	8.93	-	Fatehpur
47.प्रतापगढ़	1301	140	10.77	1	Pratapgarh
48.कौशाम्बी	622	46	7.33	-	Kaushambi
49.प्रयागराज	2361	104	4.40		Allahabad
50.बाराबंकी	1452	82	5.64	-	Barabanki
51.अयोध्या	1074	-	-	-	Faizabad
52.अम्बेडकरनगर	1081	-	-	-	Ambedkar Nagar
53.सुलतानपुर	996	32	3.22		Sultanpur
54.अमेठी	775	175	22.61	-	Amethi

अनुबद्ध .....

Contd----------

34- सार्वजनिक प्रशासन एवं निर्वाचन सम्बन्धी आंकड़े

Public Administration & Electoral Statistics

34.14 - उ0प्र0 में विधान सभा सामान्य निर्वाचन 2017 में डाले गये मतों की संख्या, मतदान का प्रतिशत तथा मान्यता प्राप्त राष्ट्रीय दलों द्वारा जीते गये स्थानों का जिलेवार विवरण

Districtwise Number of Votes Polled, Percentage of Votes Polled & Seats Won by the Recognised National Parties in Vidhan Sabha Election 2017 in U.P.

जनपद	पड़े वैध मतों की संख्या(,000)	भारतीय राष्ट्रीय कांग्रेस / Indian National Congress			District
		प्राप्त वैध मतों की संख्या(,000)	प्राप्त वैध मतों का कुल वैध मतों से प्रतिशत	सीटें जीती	
	Total valid Votes Polled (,000)	Total No. of valid votes polled (,000)	Percentage of valid votes polled to total No. of valid votes	Seat Won	
1	2	3	4	5	1
55.बहराइच	1420	118	8.28		Bahraich
56.श्रावस्ती	466	-	-	-	Shrawasti
57.बलरामपुर	784	108	13.80	-	Balrampur
58.गोण्डा	1358	3	0.20	-	Gonda
59.सिद्धार्थनगर	968	4	0.43	-	Sidarth Nagar
60.बस्ती	1041	112	10.75		Basti
61.संतकबीरनगर	648	-	-	-	Santkabir Nagar
62.महराजगंज	1141	172	15.09		Maharajganj
63.गोरखपुर	1903	125	6.56	-	Gorakhpur
64.कुशीनगर	1440	102	7.11	1	Kushi Nagar
65.देवरिया	1238	51	4.12		Deoria
66.आजमगढ़	1921	-	-	-	Azamgarh
67.मऊ	929	57	6.11	-	Mau
68.बलिया	1277	-	-	-	Ballia
69.जौनपुर	1861	137	7.38	-	Jaunpur
70.गाजीपुर	1554	10	0.64	-	Ghazipur
71.चन्दौली	866	-	-	-	Chandauli
72.वाराणसी	1723	265	15.40		Varanasi
73.संतरविदास नगर	653	-	-	-	St Ravidas Nagar
74.मिर्जापुर	1130	60	5.30		Mirzapur
75.सोनभद्र	800	46	5.76	-	Sonbhadra

अनुबद्ध ..... Contd----------

34 - सार्वजनिक प्रशासन एवं निर्वाचन सम्बन्धी आंकड़े

Public Administration & Electoral Statistics

34.14 - उ0प्र0 में विधान सभा सामान्य निर्वाचन 2017 में डाले गये मतों की संख्या, मतदान का प्रतिशत तथा मान्यता प्राप्त राष्ट्रीय दलों द्वारा जीते गये स्थानों का जिलेवार विवरण

Districtwise Number of Vote Polled, Percentage of Votes Polled & Seats Won by the Recognised National Parties in Vidhan Sabha Election 2017 in U.P.

जनपद	भारतीय जनता पार्टी / Bhartiya Janta Party			District
	प्राप्त वैध मतों की संख्या	प्राप्त वैध मतों का कुल वैध मतों से प्रतिशत	सीटें जीती	
	Total No. of valid votes polled (000)	Percentage of valid votes polled to total No. of valid votes	Seat Won	
1	6	7	8	1
1.सहारनपुर	625	36.29	4	Saharanpur
2.मुजफ्फरनगर	519	40.38	6	Muzaffar Nagar
3.शामली	239	38.72	2	Shamli
4.बिजनौर	663	39.20	6	Bijnor
5.मुरादाबाद	535	35.73	1	Moradabad
6.संभल	349	37.04	2	Sambhal
7.रामपुर	349	33.12	2	Rampur
8.अमरोहा	357	39.06	3	Amroha
9.मेरठ	681	41.77	6	Meerut
10.बागपत	233	40.06	2	Bagapat
11.गाजियाबाद	749	53.78	5	Ghaziabad
12.हापुड़	261	37.40	2	Hapur
13.गौतमबुद्ध नगर	407	55.65	3	G. buddh Nagar
14.बुलन्दशहर	668	41.56	7	Bulandshahr
15.मथुरा	503	44.59	4	Mathura
16.आगरा	1012	49.14	9	Agra
17.फिरोजाबाद	492	43.84	4	Firozabad
18.मैनपुरी	289	37.16	1	Mainpuri
19.अलीगढ़	811	49.82	7	Aligarh
20-हाथरस	246	36.20	2	Hathras
21.एटा	345	43.66	4	Etah
22.कासगंज	260	42.88	3	Kasganj
23.बदायूँ	467	34.94	5	Badaun
24.बरेली	859	44.64	9	Bareilly
25.पीलीभीत	473	50.82	4	Pilibhit
26.शाहजहॉपुर	538	42.84	5	Shahjahanpur
27.खीरी	849	46.45	8	kheri

अनुबद्ध .....

Contd----------

34 – सार्वजनिक प्रशासन एवं निर्वाचन सम्बन्धी आंकड़े

Public Administration & Electoral Statistics

34.14 – उ0प्र0 में विधान सभा सामान्य निर्वाचन 2017 में डाले गये मतों की संख्या, मतदान का प्रतिशत तथा मान्यता प्राप्त राष्ट्रीय दलों द्वारा जीते गये स्थानों का जिलेवार विवरण

Districtwise Number of Vote Polled, Percentage of Votes Polled & Seats Won by the Recognised National Parties in Vidhan Sabha Election 2017 in U.P.

जनपद	भारतीय जनता पार्टी / Bhartiya Janta Party			District
	प्राप्त वैध मतों की संख्या	प्राप्त वैध मतों का कुल वैध मतों से प्रतिशत	सीटें जीती	
	Total No. of valid votes polled (000)	Percentage of valid votes polled to total No. of valid votes	Seat Won	
1	6	7	8	1
28.सीतापुर	772	38.06	7	Sitapur
29.हरदोई	693	41.48	7	Hardoi
30.उन्नाव	571	43.74	5	Unnao
31.लखनऊ	811	39.40	7	Lucknow
32.रायबरेली	357	29.95	3	Raebareli
33.फर्रूखाबाद	397	49.53	4	Farrukhabad
34.कन्नौज	310	42.45	2	Kannauj
35.इटावा	247	36.31	2	Etawah
36.औरैया	237	39.96	3	Auraiya
37.कानपुर देहात	335	42.13	4	Kanpur Dehat
38.कानपुर नगर	955	49.49	7	Kanpur Nagar
39.जालौन	355	47.71	3	Jalaun
40.झाँसी	407	42.16	4	Jhansi
41.ललितपुर	316	50.59	2	Lalitpur
42.हमीरपुर	258	52.36	2	Hamirpur
43.महोबा	187	45.54	2	Mahoba
44.बाँदा	334	43.87	4	Banda
45.चित्रकूट	175	42.42	2	Chitrakoot
46.फतेहपुर	437	40.87	5	Fatehpur
47.प्रतापगढ़	290	22.30	2	Pratapgarh
48.कौशाम्बी	257	41.35	3	Kaushambi
49.प्रयागराज	765	32.39	7	Prayagraj

अनुबद्ध .....

Contd---------

34 – सार्वजनिक प्रशासन एवं निर्वाचन सम्बन्धी आंकड़े

Public Administration & Electoral Statistics

34.14 – उ0प्र0 में विधान सभा सामान्य निर्वाचन 2017 में डाले गये मतों की संख्या, मतदान का प्रतिशत तथा मान्यता प्राप्त राष्ट्रीय दलों द्वारा जीते गये स्थानों का जिलेवार विवरण

Districtwise Number of Vote Polled, Percentage of Votes Polled & Seats Won by the Recognised National Parties in Vidhan Sabha Election 2017 in U.P.

जनपद	भारतीय जनता पार्टी / Bhartiya Janta Party			District
	प्राप्त वैध मतों की संख्या	प्राप्त वैध मतों का कुल वैध मतों से प्रतिशत	सीटें जीती	
	Total No. of valid votes polled (000)	Percentage of valid votes polled to total No. of valid votes	Seat Won	
1	6	7	8	1
50.बाराबंकी	592	40.79	5	Barabanki
51.अयोध्या	468	43.57	5	Ayodhya
52.अम्बेडकरनगर	360	33.33	2	Ambedkar Nagar
53.सुलतानपुर	369	37.07	4	Sultanpur
54.अमेठी	268	34.60	3	Amethi
55.बहराइच	648	45.61	6	Bahraich
56.श्रावस्ती	149	32.02	1	Shrawasti
57.बलरामपुर	293	37.34	4	Balrampur
58.गोण्डा	593	43.68	7	Gonda
59.सिद्धार्थनगर	318	32.88	4	Sidarth Nagar
60.बस्ती	433	41.59	5	Basti
61.संतकबीरनगर	239	36.85	3	Santkabir Nagar
62.महराजगंज	489	42.83	4	Maharajganj
63.गोरखपुर	759	39.86	8	Gorakhpur
64.कुशीनगर	523	36.32	6	Kushi Nagar
65.देवरिया	517	41.79	6	Deoria
66.आजमगढ़	508	26.42	1	Azamgarh
67.मऊ	248	26.69	3	Mau
68.बलिया	434	33.96	5	Ballia
69.जौनपुर	491	26.40	4	Jaunpur
70.गाजीपुर	427	27.49	3	Ghazipur
71.चन्दौली	328	37.90	3	Chandauli
72.वाराणसी	662	38.43	6	Varanasi
73.संतरविदास नगर	209	32.01	1	St Ravidas Nagar
74.मिर्जापुर	429	37.97	4	Mirzapur
75.सोनभद्र	282	35.29	3	Sonbhadra

अनुबद्ध .....

Contd----------

34 - सार्वजनिक प्रशासन एवं निर्वाचन सम्बन्धी आंकड़े

Public Administration & Electoral Statistics

34.14 - उ0प्र0 में विधान सभा सामान्य निर्वाचन 2017 में डाले गये मतों की संख्या, मतदान का प्रतिशत तथा मान्यता प्राप्त राष्ट्रीय दलों द्वारा जीते गये स्थानों का जिलेवार विवरण

Districtwise Number of Votes Polled, Percentage of Votes Polled & Seats Won by the Recognised National Parties in Vidhan Sabha Election 2017 in U.P.

जनपद	अपना दल Apna Dal(soney lal)			बहुजन समाज पार्टी Bahujan Samaj Party			District
	प्राप्त वैध मतों की संख्या	प्राप्त वैध मतों का कुल वैध मतों से प्रतिशत	सीटें जीती	प्राप्त वैध मतों की संख्या	प्राप्त वैध मतों का कुल वैध मतों से प्रतिशत	सीटें जीती	
	Total No. of valid votes polled (000)	Percentage of valid votes polled to total No. of valid votes	Seat Won	Total No. of valid votes polled (000)	Percentage of valid votes polled to total No. of valid votes	Seat Won	
1	9	10	11	12	13	14	1
1.सहारनपुर	-	-	-	422	24.52	-	Saharanpur
2.मुजफ्फरनगर	-	-	-	222	17.29	-	Muzaffar Nagar
3.शामली	-	-	-	98	15.92	-	Shamli
4.बिजनौर	-	-	-	388	22.93	-	Bijnor
5.मुरादाबाद	-	-	-	225	15.04	-	Moradabad
6.संभल	-	-	-	171	18.19	-	Sambhal
7.रामपुर	-	-	-	228	21.68	-	Rampur
8.अमरोहा	-	-	-	204	22.31	-	Amroha
9.मेरठ	-	-	-	372	22.81	-	Meerut
10.बागपत	-	-	-	114	19.50	-	Bagapat
11.गाजियाबाद	-	-	-	259	18.57	-	Ghaziabad
12.हापुड़				203	29.15	1	Hapur
13.गौतमबुद्ध नगर	-	-	-	169	23.16	-	G. buddh Nagar
14.बुलन्दशहर	-	-	-	368	22.87	-	Bulandshahr
15.मथुरा	-	-	-	252	22.39	1	Mathura
16.आगरा	-	-	-	538	26.13	-	Agra
17.फिरोजाबाद	-	-	-	199	17.69	-	Firozabad
18.मैनपुरी	-	-	-	132	16.93	-	Mainpuri
19.अलीगढ़	-	-	-	356	21.85	-	Aligarh
20-हाथरस	-	-	-	216	31.76	-	Hathras
21.एटा	-	-	-	156	19.73	-	Etah
22.कासगंज	-	-	-	115	19.02	-	Kasganj
23.बदायूँ	-	-	-	311	23.30	-	Badaun
24.बरेली	-	-	-	363	18.88	-	Bareilly
25.पीलीभीत	-	-	-	109	11.68	-	Pilibhit
26.शाहजहॉपुर	-	-	-	243	19.37	-	Shahjahanpur
27.खीरी	-	-	-	374	20.45	-	kheri

अनुबद्ध .....

Contd---------

34 - सार्वजनिक प्रशासन एवं निर्वाचन सम्बन्धी आंकड़े

Public Administration & Electoral Statistics

34.14 - उ0प्र0 में विधान सभा सामान्य निर्वाचन 2017 में डाले गये मतों की संख्या, मतदान का प्रतिशत तथा मान्यता प्राप्त राष्ट्रीय दलों द्वारा जीते गये स्थानों का जिलेवार विवरण

Districtwise Number of Votes Polled, Percentage of Votes Polled & Seats Won by the Recognised National Parties in Vidhan Sabha Election 2017 in U.P.

जनपद	अपना दल Apna Dal(soney lal)			बहुजन समाज पार्टी Bahujan Samaj Party			District
	प्राप्त वैध मतों की संख्या	प्राप्त वैध मतों का कुल वैध मतों से प्रतिशत	सीटें जीती	प्राप्त वैध मतों की संख्या	प्राप्त वैध मतों का कुल वैध मतों से प्रतिशत	सीटें जीती	
	Total No. of valid votes polled (000)	Percentage of valid votes polled to total No. of valid votes	Seat Won	Total No. of valid votes polled (000)	Percentage of valid votes polled to total No. of valid votes	Seat Won	
1	9	10	11	12	13	14	1
28.सीतापुर	-	-	-	545	26.88	1	Sitapur
29.हरदोई	-	-	-	419	25.07	-	Hardoi
30.उन्नाव	-	-	-	327	25.05	1	Unnao
31.लखनऊ	-	-	-	423	20.56	-	Lucknow
32.रायबरेली	-	-	-	256	21.48	-	Raebareli
33.फर्रूखाबाद	-	-	-	122	15.21	-	Farrukhabad
34.कन्नौज	-	-	-	151	20.72	-	Kannauj
35.इटावा	-	-	-	130	19.06	-	Etawah
36.औरैया	-	-	-	157	26.40	-	Auraiya
37.कानपुर देहात	-	-	-	189	23.76	-	Kanpur Dehat
38.कानपुर नगर	-	-	-	313	16.21	-	Kanpur Nagar
39.जालौन	-	-	-	175	23.48	-	Jalaun
40.झाँसी	-	-	-	231	23.94	-	Jhansi
41.ललितपुर	-	-	-	115	18.44	-	Lalitpur
42.हमीरपुर	-	-	-	99	20.11	-	Hamirpur
43.महोबा	-	-	-	89	21.79	-	Mahoba
44.बाँदा	-	-	-	194	25.44	-	Banda
45.चित्रकूट	-	-	-	80	19.42	-	Chitrakoot
46.फतेहपुर	81	7.61	1	200	18.69	-	Fatehpur
47.प्रतापगढ़	163	12.51	2	222	17.11	-	Pratapgarh
48.कौशाम्बी	0	-	-	176	28.33	-	Kaushambi
49.प्रयागराज	206	8.72	1	527	22.30	-	Prayagraj

अनुबद्ध .....

Contd---------

34 - सार्वजनिक प्रशासन एवं निर्वाचन सम्बन्धी आंकड़े

Public Administration & Electoral Statistics

34.14 - उ0प्र0 में विधान सभा सामान्य निर्वाचन 2017 में डाले गये मतों की संख्या, मतदान का प्रतिशत तथा मान्यता प्राप्त राष्ट्रीय दलों द्वारा जीते गये स्थानों का जिलेवार विवरण

Districtwise Number of Votes Polled, Percentage of Votes Polled & Seats Won by the Recognised National Parties in Vidhan Sabha Election 2017 in U.P.

जनपद	अपना दल Apna Dal(soney lal)			बहुजन समाज पार्टी Bahujan Samaj Party			District
	प्राप्त वैध मतों की संख्या	प्राप्त वैध मतों का कुल वैध मतों से प्रतिशत	सीटें जीती	प्राप्त वैध मतों की संख्या	प्राप्त वैध मतों का कुल वैध मतों से प्रतिशत	सीटें जीती	
	Total No. of valid votes polled (000)	Percentage of valid votes polled to total No. of valid votes	Seat Won	Total No. of valid votes polled (000)	Percentage of valid votes polled to total No. of valid votes	Seat Won	
1	9	10	11	12	13	14	1
50.बाराबंकी	-	-	-	326	22.45	-	Barabanki
51.अयोध्या	-	-	-	229	21.33	-	Ayodhya
52.अम्बेडकरनगर	-	-	-	271	25.05	3	Ambedkar Nagar
53.सुलतानपुर	-	-	-	256	25.72	-	Sultanpur
54.अमेठी	-	-	-	147	19.02	-	Amethi
55.बहराइच	-	-	-	274	19.33	0	Bahraich
56.श्रावस्ती	-	-	-	129	27.67	1	Shrawasti
57.बलरामपुर	-	-	-	147	18.82	-	Balrampur
58.गोण्डा	-	-	-	294	21.68	-	Gonda
59.सिद्धार्थनगर	68	6.99	1	234	24.22	-	Sidarth Nagar
60.बस्ती	-	-	-	278	26.70	-	Basti
61.संतकबीरनगर	-	-	-	152	23.48	-	Santkabir Nagar
62.महराजगंज	-	-	-	217	19.00	-	Maharajganj
63.गोरखपुर	-	-	-	434	22.79	1	Gorakhpur
64.कुशीनगर	-	-	-	293	20.36	-	Kushi Nagar
65.देवरिया	-	-	-	220	17.79	-	Deoria
66.आजमगढ़	-	-	-	607	31.58	4	Azamgarh
67.मऊ	-	-	-	306	32.91	1	Mau
68.बलिया	-	-	-	325	25.48	1	Ballia
69.जौनपुर	59	3.16	1	468	25.15	1	Jaunpur
70.गाजीपुर	-	-	-	475	30.53	-	Ghazipur
71.चन्दौली	-	-	-	251	28.95	-	Chandauli
72.वाराणसी	103	6.00	1	272	15.77	-	Varanasi
73.संतरविदास नगर	-	-	-	150	22.96	-	St Ravidas Nagar
74.मिर्जापुर	107	9.47	1	252	22.30	1	Mirzapur
75.सोनभद्र	64	8.05	1	185	23.11	-	Sonbhadra

अनुबद्ध .....

Contd----------

34 – सार्वजनिक प्रशासन एवं निर्वाचन सम्बन्धी आंकड़े

Public Administration & Electoral Statistics

34.14 – उ0प्र0 में विधान सभा सामान्य निर्वाचन 2017 में डाले गये मतों की संख्या, मतदान का प्रतिशत तथा मान्यता प्राप्त राष्ट्रीय दलों द्वारा जीते गये स्थानों का जिलेवार विवरण

Districtwise Number of Votes Polled, Percentage of Votes Polled & Seats Won by the Recognised National Parties in Vidhan Sabha Election 2017 in U.P.

जनपद	समाजवादी पार्टी Samajwadi Party			अन्य दल Other Party			District
	प्राप्त वैध मतों की संख्या	प्राप्त वैध मतों का कुल वैध मतों से प्रतिशत	सीटें जीती	प्राप्त वैध मतों की संख्या	प्राप्त वैध मतों का कुल वैध मतों से प्रतिशत	सीटें जीती	
	Total No. of valid votes polled (,000)	Percentage of valid votes polled to total No. of valid votes	Seat Won	Total No. of valid votes polled (,000)	Percentage of valid votes polled to total No. of valid votes	Seat Won	
1	15	16	17	18	19	20	1
1.सहारनपुर	230	13.34	1	17	0.98	-	Saharanpur
2.मुजफ्फरनगर	365	28.43	-	98	7.65	-	Muzaffar Nagar
3.शामली	112	18.21	1	90	14.55	-	Shamli
4.बिजनौर	404	23.88	2	66	3.92	-	Bijnor
5.मुरादाबाद	596	39.80	4	108	7.22	-	Moradabad
6.संभल	273	28.98	2	72	7.64	--	Sambhal
7.रामपुर	369	35.08	3	14	1.35	-	Rampur
8.अमरोहा	299	32.78	1	45	4.98	-	Amroha
9.मेरठ	370	22.67	1	80	4.91	-	Meerut
10.बागपत	68	11.72	-	144	24.75	1	Bagapat
11.गाजियाबाद	75	5.37	0	88	6.34	-	Ghaziabad
12.हापुड़	121	17.30	--	22	3.18	--	Hapur
13.गौतमबुद्ध नगर	72	9.80	-	30	4.09	-	G. buddh Nagar
14.बुलन्दशहर	168	10.43	0	92	5.73	-	Bulandshahr
15.मथुरा	9	0.79	-	230	20.38		Mathura
16.आगरा	282	13.68	0	87	4.20	-	Agra
17.फिरोजाबाद	366	32.63	1	41	3.63	-	Firozabad
18.मैनपुरी	333	42.74	3	17	2.19	-	Mainpuri
19.अलीगढ़	268	16.43	-	93	5.69	-	Aligarh
20–हाथरस	89	13.06	0	79	11.62	-	Hathras
21.एटा	257	32.51	0	20	2.51	-	Etah
22.कासगंज	162	26.75	--	57	9.44	--	Kasganj
23.बदायूँ	359	26.89	1	146	10.94	-	Badaun
24.बरेली	386	20.09	0	85	4.40	-	Bareilly
25.पीलीभीत	229	24.61	0	43	4.58	-	Pilibhit
26.शाहजहॉपुर	340	27.06	1	30	2.38	-	Shahjahanpur
27.खीरी	417	22.80	0	53	2.92	-	kheri

अनुबद्ध .....

Contd---------

34 - सार्वजनिक प्रशासन एवं निर्वाचन सम्बन्धी आंकड़े

Public Administration & Electoral Statistics

34.14 - उ0प्र0 में विधान सभा सामान्य निर्वाचन 2017 में डाले गये मतों की संख्या, मतदान का प्रतिशत तथा मान्यता प्राप्त राष्ट्रीय दलों द्वारा जीते गये स्थानों का जिलेवार विवरण

Districtwise Number of Votes Polled, Percentage of Votes Polled & Seats Won by the Recognised National Parties in Vidhan Sabha Election 2017 in U.P.

जनपद	समाजवादी पार्टी Samajwadi Party			अन्य दल Other Party			District
	प्राप्त वैध मतों की संख्या	प्राप्त वैध मतों का कुल वैध मतों से प्रतिशत	सीटें जीती	प्राप्त वैध मतों की संख्या	प्राप्त वैध मतों का कुल वैध मतों से प्रतिशत	सीटें जीती	
	Total No. of valid votes polled (,000)	Percentage of valid votes polled to total No. of valid votes	Seat Won	Total No. of valid votes polled (,000)	Percentage of valid votes polled to total No. of valid votes	Seat Won	
1	15	16	17	18	19	20	1
28.सीतापुर	535	26.37	1	67	3.29	-	Sitapur
29.हरदोई	424	25.39	1	42	2.52	-	Hardoi
30.उन्नाव	250	19.11	0	47	3.58	-	Unnao
31.लखनऊ	590	28.66	1	44	2.15	-	Lucknow
32.रायबरेली	92	7.72	1	51	4.30	-	Raebareli
33.फर्रूखाबाद	228	28.39	0	15	1.88	-	Farrukhabad
34.कन्नौज	249	34.05	1	7	0.94	-	Kannauj
35.इटावा	281	41.20	1	17	2.57	-	Etawah
36.औरैया	177	29.78	0	17	2.81	-	Auraiya
37.कानपुर देहात	204	25.63	0	54	6.83	-	Kanpur Dehat
38.कानपुर नगर	366	18.98	2	30	1.53	-	Kanpur Nagar
39.जालौन	62	8.28	0	38	5.05	-	Jalaun
40.झाँसी	239	24.80	0	21	2.18	-	Jhansi
41.ललितपुर	116	18.51	-	13	2.06	-	Lalitpur
42.हमीरपुर	62	12.61	-	20	3.96	-	Hamirpur
43.महोबा	111	27.14	-	11	2.65	-	Mahoba
44.बाँदा	52	6.79	0	34	4.48	-	Banda
45.चित्रकूट	63	15.35	0	40	9.61	-	Chitrakoot
46.फतेहपुर	163	15.21	0	66	6.17	-	Fatehpur
47.प्रतापगढ़	158	12.12	0	52	4.02	-	Pratapgarh
48.कौशाम्बी	86	13.85	-	27	4.41	-	Kaushambi
49.प्रयागराज	588	24.93	1	81	3.42	-	Prayagraj

अनुबद्ध .....

Contd----------

34 - सार्वजनिक प्रशासन एवं निर्वाचन सम्बन्धी आंकड़े

Public Administration & Electoral Statistics

34.14 - उ0प्र0 में विधान सभा सामान्य निर्वाचन 2017 में डाले गये मतों की संख्या, मतदान का प्रतिशत तथा मान्यता प्राप्त राष्ट्रीय दलों द्वारा जीते गये स्थानों का जिलेवार विवरण

Districtwise Number of Votes Polled, Percentage of Votes Polled & Seats Won by the Recognised National Parties in Vidhan Sabha Election 2017 in U.P.

जनपद	समाजवादी पार्टी Samajwadi Party			अन्य दल Other Party			District
	प्राप्त वैध मतों की संख्या	प्राप्त वैध मतों का कुल वैध मतों से प्रतिशत	सीटें जीती	प्राप्त वैध मतों की संख्या	प्राप्त वैध मतों का कुल वैध मतों से प्रतिशत	सीटें जीती	
	Total No. of valid votes polled (,000)	Percentage of valid votes polled to total No. of valid votes	Seat Won	Total No. of valid votes polled (,000)	Percentage of valid votes polled to total No. of valid votes	Seat Won	
1	15	16	17	18	19	20	1
50.बाराबंकी	382	26.33	1	41	2.80	-	Barabanki
51.अयोध्या	320	29.77	0	40	3.69	-	Ayodhya
52.अम्बेडकरनगर	296	27.34	0	53	4.89	-	Ambedkar Nagar
53.सुलतानपुर	202	20.31	1	108	10.81	-	Sultanpur
54.अमेठी	137	17.68	1	18	2.31	--	Amethi
55.बहराइच	304	21.42	1	33	2.32	-	Bahraich
56.श्रावस्ती	137	29.36	-	21	4.40	-	Shrawasti
57.बलरामपुर	139	17.74	0	24	3.11	-	Balrampur
58.गोण्डा	329	24.22	0	56	4.09	-	Gonda
59.सिद्धार्थनगर	270	27.91	0	45	4.63	-	Sidarth Nagar
60.बस्ती	165	15.85	0	30	2.90	-	Basti
61.संतकबीरनगर	128	19.84	0	109	16.82	-	Santkabir Nagar
62.महराजगंज	102	8.95	0	56	4.93	-	Maharajganj
63.गोरखपुर	371	19.49	0	144	7.58	-	Gorakhpur
64.कुशीनगर	240	16.67	0	205	14.25	1	Kushi Nagar
65.देवरिया	292	23.56	1	57	4.62	-	Deoria
66.आजमगढ़	647	33.68	5	122	6.38	-	Azamgarh
67.मऊ	191	20.57	0	115	12.42	-	Mau
68.बलिया	344	26.94	1	75	5.86	-	Ballia
69.जौनपुर	433	23.29	3	212	11.39	-	Jaunpur
70.गाजीपुर	401	25.79	2	218	14.00	2	Ghazipur
71.चन्दौली	248	28.60	1	24	2.81	-	Chandauli
72.वाराणसी	235	13.65	-	129	7.46	1	Varanasi
73.संतरविदास नगर	181	27.74	0	101	15.50	1	St Ravidas Nagar
74.मिर्जापुर	176	15.62	0	51	4.52	-	Mirzapur
75.सोनभद्र	140	17.48	0	31	3.83	-	Sonbhadra

अनुबद्ध .....

Contd----------

34 – सार्वजनिक प्रशासन एवं निर्वाचन सम्बन्धी आंकड़े

Public Administration & Electoral Statistics

34.14 – उ0प्र0 में विधान सभा सामान्य निर्वाचन 2017 में डाले गये मतों की संख्या, मतदान का प्रतिशत तथा मान्यता प्राप्त राष्ट्रीय दलों द्वारा जीते गये स्थानों का जिलेवार विवरण

Districtwise Number of VotePolled, Percentage of Votes Polled & Seats Won by the Recognised National Parties in Vidhan Sabha Election 2017 in U.P.

जनपद	निर्दलीय / Independent			District
	प्राप्त वैध मतों की संख्या	प्राप्त वैध मतों का कुल वैध मतों से प्रतिशत	सीटें जीती	
	Total No. of valid votes polled (,000)	Percentage of valid votes polled to total No. of valid votes	Seat Won	
1	21	22	23	1
1.सहारनपुर	28	1.64	-	Saharanpur
2.मुजफ्फरनगर	8	0.61	-	Muzaffar Nagar
3.शामली	36	5.84	-	Shamli
4.बिजनौर	29	1.69	-	Bijnor
5.मुरादाबाद	30	2.00	-	Moradabad
6.संभल	11	1.16	-	Sambhal
7.रामपुर	13	1.22	-	Rampur
8.अमरोहा	5	0.51	-	Amroha
9.मेरठ	13	0.79	-	Meerut
10.बागपत	3	0.50	-	Bagapat
11.गाजियाबाद	15	1.05	-	Ghaziabad
12.हापुड़	19	2.78	-	Hapur
13.गौतमबुद्ध नगर	9	1.24	-	G. buddh Nagar
14.बुलन्दशहर	12	0.76	-	Bulandshahr
15.मथुरा	67	5.95	-	Mathura
16.आगरा	40	1.93	-	Agra
17.फिरोजाबाद	19	1.68	-	Firozabad
18.मैनपुरी	7	0.84	-	Mainpuri
19.अलीगढ़	23	1.41	-	Aligarh
20–हाथरस	21	3.02	-	Hathras
21.एटा	11	1.36	-	Etah
22.कासगंज	8	1.35	-	Kasganj
23.बदायूँ	12	0.86	-	Badaun
24.बरेली	19	0.98	-	Bareilly
25.पीलीभीत	9	0.95	-	Pilibhit
26.शाहजहॉपुर	20	1.59	-	Shahjahanpur
27.खीरी	13	0.69	-	kheri

अनुबद्ध .....

Contd.....

34 - सार्वजनिक प्रशासन एवं निर्वाचन सम्बन्धी आंकड़े

Public Administration & Electoral Statistics

34.14 - उ0प्र0 में विधान सभा सामान्य निर्वाचन 2017 में डाले गये मतों की संख्या, मतदान का प्रतिशत तथा मान्यता प्राप्त राष्ट्रीय दलों द्वारा जीते गये स्थानों का जिलेवार विवरण

Districtwise Number of VotePolled, Percentage of Votes Polled & Seats Won by the Recognised National Parties in Vidhan Sabha Election 2017 in U.P.

जनपद	निर्दलीय / Independent			District
	प्राप्त वैध मतों की संख्या	प्राप्त वैध मतों का कुल वैध मतों से प्रतिशत	सीटें जीती	
	Total No. of valid votes polled (,000)	Percentage of valid votes polled to total No. of valid votes	Seat Won	
1	21	22	23	1
28.सीतापुर	25	1.22	-	Sitapur
29.हरदोई	32	1.90	-	Hardoi
30.उन्नाव	21	1.60	-	Unnao
31.लखनऊ	108	5.26	-	Lucknow
32.रायबरेली	48	4.00	-	Raebareli
33.फर्रूखाबाद	38	4.79	-	Farrukhabad
34.कन्नौज	10	1.37	-	Kannauj
35.इटावा	5	0.74	-	Etawah
36.औरैया	5	0.83	-	Auraiya
37.कानपुर देहात	8	1.03	-	Kanpur Dehat
38.कानपुर नगर	9	0.47	-	Kanpur Nagar
39.जालौन	11	1.44	-	Jalaun
40.झाँसी	11	1.17	-	Jhansi
41.ललितपुर	13	2.14	-	Lalitpur
42.हमीरपुर	4	0.88	-	Hamirpur
43.महोबा	7	1.81	-	Mahoba
44.बाँदा	19	2.48	-	Banda
45.चित्रकूट	9	2.22	-	Chitrakoot
46.फतेहपुर	15	1.45	-	Fatehpur
47.प्रतापगढ़	265	20.37	2	Pratapgarh
48.कौशाम्बी	24	3.79	-	Kaushambi
49.प्रयागराज	70	2.99	-	Prayagraj

अनुबद्ध.....

Contd.....

34 – सार्वजनिक प्रशासन एवं निर्वाचन सम्बन्धी आंकड़े

Public Administration & Electoral Statistics

34.14 – उ0प्र0 में विधान सभा सामान्य निर्वाचन 2017 में डाले गये मतों की संख्या, मतदान का प्रतिशत तथा मान्यता प्राप्त राष्ट्रीय दलों द्वारा जीते गये स्थानों का जिलेवार विवरण

Districtwise Number of VotePolled, Percentage of Votes Polled & Seats Won by the Recognised National Parties in Vidhan Sabha Election 2017 in U.P.

जनपद	निर्दलीय / Independent			District
	प्राप्त वैध मतों की संख्या	प्राप्त वैध मतों का कुल वैध मतों से प्रतिशत	सीटें जीती	
	Total No. of valid votes polled (,000)	Percentage of valid votes polled to total No. of valid votes	Seat Won	
1	21	22	23	1
50.बाराबंकी	18	1.24	-	Barabanki
51.अयोध्या	10	0.92	-	Ayodhya
52.अम्बेडकरनगर	10	0.95	-	Ambedkar Nagar
53.सुलतानपुर	21	2.11	-	Sultanpur
54.अमेठी	24	3.11	-	Amethi
55.बहराइच	24	1.72	-	Bahraich
56.श्रावस्ती	22	4.79	-	Shrawasti
57.बलरामपुर	64	8.16	-	Balrampur
58.गोण्डा	69	5.08	-	Gonda
59.सिद्धार्थनगर	20	2.07	-	Sidarth Nagar
60.बस्ती	17	1.59	-	Basti
61.संतकबीरनगर	16	2.42	-	Santkabir Nagar
62.महराजगंज	96	8.38	1	Maharajganj
63.गोरखपुर	60	3.15	-	Gorakhpur
64.कुशीनगर	64	4.43	-	Kushi Nagar
65.देवरिया	94	7.57	-	Deoria
66.आजमगढ़	24	1.26	-	Azamgarh
67.मऊ	10	1.12	-	Mau
68.बलिया	97	7.62	-	Ballia
69.जौनपुर	47	2.53	-	Jaunpur
70.गाजीपुर	18	1.16	-	Ghazipur
71.चन्दौली	8	0.97	-	Chandauli
72.वाराणसी	48	2.79	-	Varanasi
73.संतरविदास नगर	9	1.34	-	St Ravidas Nagar
74.मिर्जापुर	48	4.24	-	Mirzapur
75.सोनभद्र	35	4.32	-	Sonbhadra

स्रोत :निर्वाचन निदेशालय, उ0प्र0

Source : Directorate of Election, U.P.

34 – सार्वजनिक प्रशासन एवं निर्वाचन सम्बन्धी आंकड़े

Public Administration & Electoral Statistics

34.15 – उ0प्र0 लोक सभा निर्वाचन 2019 में पड़े मतों की संख्या

Number of Votes Polled in Lok Sabha Election 2019 in U.P.

निर्वाचन क्षेत्र	कुल मतदाता Total Electorates	मत पड़े Votes Polled	प्रतिशत Percentage	Lok Sabha Constituency
1	2	3	4	1
1–सहारनपुर	1736881	1228915	70.75	Saharanpur
2–कैराना	1661963	1120863	67.44	Kairana
3–मुजफ्फरनगर	1692313	1154192	68.20	Muzaffar nagar
4–बिजनौर	1659659	1096313	66.06	Bijnor
5–नगीना	1584111	1005955	63.50	Nagina
6–मुरादाबाद	1956174	1279667	65.42	Moradabad
7–रामपुर	1678175	1060161	63.17	Rampur
8–सम्भल	1827861	1182209	64.68	Sambhal
9–अमरोहा	1643224	1167308	71.04	Amroha
10–मेरठ	1888376	1212076	64.19	Meerut
11–बागपत	1605254	1037061	64.60	Baghpat
12–गाजियाबाद	2726132	1521892	55.83	Ghaziabad
13–गौतमबुद्ध नगर	2297478	1389655	60.49	Gautam Buddh Nagar
14–बुलन्दशहर	1782461	1118442	62.75	Bulandshahar
15–अलीगढ़	1882047	1156030	61.42	Aligarh
16–हाथरस	1857192	1144035	61.60	Hathras
17–मथुरा	1799321	1098112	61.03	Mathura
18–आगरा	1934850	1141455	58.99	Agra
19–फतेहपुर सीकरी	1710926	1031004	60.26	Fatehpur Sikri
20–फिरोजाबाद	1785577	1072480	60.06	Firozabad
21–मैनपुरी	1715993	972697	56.68	Mainpuri
22–एटा	1617962	997853	61.67	Etah

अनुबद्ध .....

Contd----------

34 – सार्वजनिक प्रशासन एवं निर्वाचन सम्बन्धी आंकड़े

Public Administration & Electoral Statistics

34.15 – उ0प्र0 लोक सभा निर्वाचन 2019 में पड़े मतों की संख्या

Number of Votes Polled in Lok Sabha Election 2019 in U.P.

निर्वाचन क्षेत्र	कुल मतदाता Total Electorates	मत पड़े Votes Polled	प्रतिशत Percentage	Lok Sabha Constituency
1	2	3	4	1
23–बदायूं	1890129	1079101	57.09	Badaun
24–आंवला	1783792	1050493	58.89	Awala
25–बरेली	1796060	1065768	59.34	Bareilly
26–पीलीभीत	1759223	1182890	67.24	Pilibhit
27–शाहजहांपुर	2112860	1179974	55.85	Sahajahanpur
28–खीरी	1769890	1136203	64.20	Kheri
29–धौरहरा	1644156	1063178	64.66	Dhaurahra
30–सीतापुर	1665745	1063378	63.84	Sitapur
31–हरदोई	1806107	1055392	58.43	Hardoi
32–मिश्रिख	1795574	1025063	57.09	Mishrikh
33–उन्नाव	2188558	1235546	56.45	Unnao
34–मोहनलालगंज	2020931	1263936	62.54	Mohanlalganj
35–लखनऊ	2038725	1107100	54.30	Lucknow
36–रायबरेली	1697902	955321	56.26	RaeBareli
37–अमेठी	1741034	940981	54.05	Amethii
38–सुल्तानपुर	1772251	999041	56.37	Sultanpur
39प्रतापगढ़	1705457	910015	53.36	Pratapgarh
40–फर्रूखाबाद	1703926	1000373	58.71	Farrukhabad
41–इटावा	1752343	1023450	58.40	Etawah
42–कन्नौज	1870347	1137100	60.80	Kannauj
43–कानपुर	1631296	838253	51.39	Kanpur
44–अकबरपुर	1759904	1019142	57.91	Akbarpur
45–जालौन	1929137	1126783	58.41	Jaloun
46–झांसी	2039741	1379407	67.63	Jhansi
47–हमीरपुर	1747401	1087886	62.26	Hamirpur
48–बांदा	1700409	1033276	60.77	Banda
49–फतेहपुर	1835254	1039234	56.63	Fatehpur

अनुबद्ध .....

Contd----------

34 – सार्वजनिक प्रशासन एवं निर्वाचन सम्बन्धी आंकड़े

Public Administration & Electoral Statistics

34.15 – उ0प्र0 लोक सभा निर्वाचन 2019 में पड़े मतों की संख्या

Number of Votes Polled in Lok Sabha Election 2019 in U.P.

निर्वाचन क्षेत्र	कुल मतदाता Total Electorates	मत पड़े Votes Polled	प्रतिशत Percentage	Lok Sabha Constituency
1	2	3	4	1
50–कौशाम्बी	1784291	971685	54.46	Kaushambi
51–फूलपूर	2006228	974326	48.57	Phoolpur
52–प्रयागराज	1713808	886815	51.75	Prayagraj
53–बाराबंकी	1816103	1154818	63.59	Barabanki
54–अयोध्या	1820057	1085766	59.66	Ayodhya
55–अम्बेदकर नगर	1783347	1088465	61.03	Ambedkar Nagar
56–बहराइच	1729377	988910	57.18	Bahraich
57–कैसरगंज	1804738	979823	54.29	Kaisarganj
58–श्रावस्ती	1914441	996486	52.05	Shrawasti
59–गोण्डा	1769574	922184	52.11	Gonda
60–डुमरियागंज	1885191	985115	52.26	Dumariaganj
61–बस्ती	1843417	1048885	56.90	Basti
62–संतकबीर नगर	1959032	1060806	54.15	Sant kabir Nagar
63–महराजगंज	1912910	1225686	64.07	Mahrajganj
64–गोरखपुर	1976801	1181222	59.75	Gorakhpur
65–कुशीनगर	1759974	1049179	59.61	Kushi Nagar
66–देवरिया	1751033	1008896	57.62	Deoria
67–बांसगांव	1746513	965064	55.26	Bansgaon
68–लालगंज	1749892	958322	54.76	Lalganj
69–आजमगढ़	1785624	1025648	57.44	Azamgarh
70–घोसी	1985203	1137117	57.28	Ghosi
71–सलेमपुर	1660069	915811	55.17	Salampur
72–बलिया	1809732	981112	54.21	Ballia
73–जौनपुर	1866398	1038560	55.65	Jaunpur
74–मछलीशहर	1845484	1032111	55.93	Machhali Shahar
75–गाजीपुर	1867712	1099890	58.89	Gazipur
76–चन्दौली	1749744	1080060	61.73	Chandauli
77–वाराणसी	1854541	1058744	57.09	Varanasi
78– भदोही	1940675	1037229	53.45	Bhadohi
79– मिर्जापुर	1842402	1107660	60.12	Mirzapur
80–राबर्टसगंज	1722164	987589	57.35	Robertsganj

स्रोत: निर्वाचन निदेशालय, उ0प्र0। Source :Directorate of Election, U.P.

34 - सार्वजनिक प्रशासन एवं निर्वाचन सम्बन्धी आंकड़े

Public Administration & Electoral Statistics

34.16 - उ0प्र0विधान सभा निर्वाचन 2017 में पड़े मतों की संख्या *

Number of Votes Polled in Vidhan Sabha Election 2017 in U.P. *

जनपद / मंडल/ क्षेत्र	कुल मतदाता Total Electorates	मत पड़े Votes Polled	प्रतिशत Percentage	Distt/Div./Region
1	2	3	4	1
1-सहारनपुर	2357460	1723070	73.09	Saharanpur
2-मुजफ्फरनगर	1913411	1285042	67.16	MuzaffarNagar
3-शामली	909946	616612	67.76	Shamli
सहारनपुर मण्डल	**5180817**	**3624724**	**69.96**	**Saharanpur Division**
4-बिजनौर	2542529	1691038	66.51	Bijnor
5-मुरादाबाद	2244180	1498197	66.76	Moradabad
6-संभल	1437421	941266	65.48	Sambhal
7-रामपुर	1646078	1052191	63.92	Rampur
8-अमरोहा	1262344	913218	72.34	Amroha
मुरादाबाद मण्डल	**9132552**	**6095910**	**66.75**	**Moradabad Division**
9-मेरठ	2446747	1630544	66.64	Meerut
10-बागपत	905134	582250	64.33	Bagapat
11-गाजियाबाद	2497078	1393394	55.80	Ghaziabad
12-हापुड़	1050954	696925	66.31	Hapur
13-गौतमबुद्ध नगर	1286431	730699	56.80	GautambuddhNagar
14-बुलन्दशहर	2494888	1608435	64.47	Bulandshahr
मेरठ मण्डल	**10681232**	**6642247**	**62.19**	**Meerut Division**
15-मथुरा	1734897	1127407	64.98	Mathura
16-आगरा	3244101	2059772	63.49	Agra
17-फिरोजाबाद	1699128	1122539	66.07	Firozabad
18-मैनपुरी	1306256	778890	59.63	Mainpuri
आगरा मण्डल	**7984382**	**5088608**	**63.73**	**Agra Div.**
19-अलीगढ़	2566110	1628841	63.48	Aligarh
20-हाथरस	1078677	679876	63.03	Hathras
21-एटा	1223711	790618	64.61	Etah
22-कासगंज	965868	605247	62.66	Kasganj
अलीगढ़ मण्डल	**5834366**	**3704582**	**63.50**	**Aligarh Div.**
23-बदायूँ	2238037	1335394	59.67	Badaun
24-बरेली	3056404	1923613	62.94	Bareilly
25-पीलीभीत	1388189	930808	67.05	Pilibhit
26-शाहजहॉपुर	2036417	1256175	61.69	Shahjahanpur
बरेली मण्डल	**8719047**	**5445990**	**62.46**	**Bareilly Division**

अनुबद्ध .....

Contd---------

34 - सार्वजनिक प्रशासन एवं निर्वाचन सम्बन्धी आंकड़े

Public Administration & Electoral Statistics

34.16 - उ0प्र0विधान सभा निर्वाचन 2017 में पड़े मतों की संख्या *

Number of Votes Polled in Vidhan Sabha Election 2017 in U.P. *

जनपद / मंडल/ क्षेत्र	कुल मतदाता Total Electorates	मत पड़े Votes Polled	प्रतिशत Percentage	Distt/Div./Region
1	2	3	4	1
27-खीरी	2670035	1828257	68.47	kheri
28-सीतापुर	2959166	2029586	68.59	Sitapur
29-हरदोई	2807036	1671698	59.55	Hardoi
30-उन्नाव	2167706	1305590	60.23	Unnao
31-लखनऊ	3521094	2058125	58.45	Lucknow
32-रायबरेली	1983256	1191008	60.05	Raebareli
लखनऊ मण्डल	**16108293**	**10084264**	**62.60**	**Lucknow Division**
33-फर्रूखाबाद	1341292	801709	59.77	Farrukhabad
34-कन्नौज	1152557	729809	63.32	Kannauj
35-इटावा	1135287	681501	60.03	Etawah
36-औरैया	982310	593025	60.37	Auraiya
37-कानपुर देहात	1271377	795614	62.58	Kanpur Dehat
38-कानपुर नगर	3370113	1929868	57.26	Kanpur Nagar
कानपुर मण्डल	**9252936**	**5531526**	**59.78**	**Kanpur Division**
39-जालौन	1232491	744450	60.40	Jalaun
40-झाँसी	1461733	965048	66.02	Jhansi
41-ललितपुर	868101	625121	72.01	Lalitpur
झाँसी मण्डल	**3562325**	**2334619**	**65.54**	**Jhansi Division**
42-हमीरपुर	779097	493535	63.35	Hamirpur
43-महोबा	621120	409871	65.99	Mahoba
44-बाँदा	1276160	761221	59.65	Banda
45-चित्रकूट	682018	413345	60.61	Chitrakoot
चित्रकूट धाम मण्डल	**3358395**	**2077972**	**61.87**	**Chitrakoot Dham Div.**
46-फतेहपुर	1795639	1069849	59.58	Fatehpur
47-प्रतापगढ़	2329211	1300516	55.84	Pratapgarh
48-कौशाम्बी	1092173	621942	56.95	Kaushambi
49-प्रयागराज	4361167	2360658	54.13	Prayagraj
प्रयागराज मण्डल	**9578190**	**5352965**	**55.89**	**Prayagraj Division**
50-बाराबंकी	2153213	1451736	67.42	Barabanki
51-अयोध्या	1763783	1073886	60.89	Ayodhya
52-अम्बेडकरनगर	1687742	1081013	64.05	AmbedkarNagar
53-सुल्तानपुर	1731824	995506	57.48	Sultanpur
54-अमेठी	1369791	775114	56.59	Amethi
अयोध्या मण्डल	**8706353**	**5377255**	**61.76**	**Ayodhya Division**

अनुबद्ध ..... Contd---------

34 – सार्वजनिक प्रशासन एवं निर्वाचन सम्बन्धी आंकड़े

Public Administration & Electoral Statistics

34.16 – उ0प्र0विधान सभा निर्वाचन 2017 में पड़े मतों की संख्या *

Number of Votes Polled in Vidhan Sabha Election 2017 in U.P. *

जनपद / मंडल/ क्षेत्र	कुल मतदाता Total Electorates	मत पड़े Votes Polled	प्रतिशत Percentage	Distt/Div./Region
1	2	3	4	1
55–बहराइच	2420068	1419918	58.67	Bahraich
56–श्रावस्ती	738153	466470	63.19	Shrawasti
57–बलरामपुर	1539244	783693	50.91	Balrampur
58–गोण्डा	2359518	1357765	57.54	Gonda
देवीपाटन मण्डल	**7056983**	**4027846**	**57.08**	**Devipatan Division**
59–सिद्धार्थनगर	1852674	968173	52.26	SiddharthNagar
60–बस्ती	1811451	1040837	57.46	Basti
61–संतकबीरनगर	1221504	647563	53.01	SantkabirNagar
बस्ती मण्डल	**4885629**	**2656573**	**54.38**	**Basti Division**
62–महराजगंज	1834289	1141094	62.21	Maharajganj
63–गोरखपुर	3433689	1903473	55.44	Gorakhpur
64–कुशीनगर	2475741	1439959	58.16	KushiNagar
65–देवरिया	2178829	1238097	56.82	Deoria
गोरखपुर मण्डल	**9922548**	**5722623**	**57.67**	**GorakhpurDivision**
66–आजमगढ़	3430736	1921381	56.00	Azamgarh
67–मऊ	1585418	929302	58.62	Mau
68–बलिया	2347977	1277168	54.39	Ballia
आजमगढ़ मण्डल	**7364131**	**4127851**	**56.05**	**Azamgarh Division**
69–जौनपुर	3182830	1861328	58.48	Jaunpur
70–गाजीपुर	2598229	1553990	59.81	Ghazipur
71–चन्दौली	1373797	865697	63.01	Chandauli
72–वाराणसी	2795891	1722905	61.62	Varanasi
वाराणसी मण्डल	**9950747**	**6003920**	**60.34**	**Varanasi Division**
73–संतरविदास नगर	1132411	653038	57.67	SantravidasNagar
74–मिर्जापुर	1797677	1130133	62.87	Mirzapur
75–सोनभद्र	1307398	799866	61.18	Sonbhadra
विन्ध्याचल मण्डल	**4237486**	**2583037**	**60.96**	**Vindhyachal Division**
1. पश्चिमी सम्भाग	52143842	33408105	64.07	Western Region
2. केन्द्रीय सम्भाग	24698635	15331331	62.07	Central Region
3. बुन्देलखण्ड सम्भाग	6920720	4412591	63.76	Bundelkhand Region
4. पूर्वी सम्भाग	57753215	33330485	57.71	Eastern Region
उत्तर प्रदेश	**141516412**	**86482512**	**61.11**	**Uttar Pradesh**

* संशोधित

* Revised

नोट– खागा विधान सभा क्षेत्र से सम्बधित सूचनायें फतेहपुर जनपद में सम्मलित नहीं है ।

Note-Information Related to Khaga Vidhan Sabha Constituency is not Included in Fatehpur District

स्रोत: निर्वाचन निदेशालय, उ0प्र0।

Source : Election Directorate, U.P.

34 – सार्वजनिक प्रशासन एवं निर्वाचन सम्बन्धी आंकड़े

Public Administration & Electoral Statistics

34.17 भारत में लोकसभा तथा विधानसभाओं के लिए राज्यवार स्थानों की संख्या

Number of Lok Sabha & Vidhan Sabha Seats by States in India

राज्य/केन्द्र शासित प्रदेश	लोक सभा	Lok Sabha 2009		विधानसभा	Vidhan Sabha		State/U.T.
	कुल	अनु0जाति	अनु0जनजाति	कुल	अनु0जाति	अनु0जनजाति	
	Total	S.C.	S.T.	Total	S.C.	S.T.	
1	2	3	4	5	6	7	1
1. आन्ध्र प्रदेश	25	4	1	175	29	7	1- Andhra Pradesh
2. अरूणांचल प्रदेश	2	-	-	60	-	59	2- Arunanchal Pradesh
3. असम	14	1	2	126	8	16	3- Assam
4. बिहार	40	6	-	243	38	2	4- Bihar
5. गोआ	2	-	-	40	1	-	5- Goa
6. गुजरात	26	2	4	182	13	27	6- Gujrat
7. हरियाणा	10	2	-	90	17	-	7- Haryana
8. हिमांचल प्रदेश	4	1	-	68	17	3	8- Himanchal Pradesh
9. जम्मू कश्मीर	6	-	-	87	7	-	9- Jammu Kashmir
10. कर्नाटक	28	5	2	223	36	15	10- Karnataka
11. केरल	20	2	-	140	14	2	11- Kerla
12. मध्य प्रदेश	29	4	6	230	35	47	12- Madhya Pradesh
13. महाराष्ट्र	48	5	4	288	29	25	13- Maharastra
14. मणिपुर	2	-	1	60	1	19	14- Manipur
15. मेघालय	2	-	2	60	-	55	15- Meghalaya
16. मिजोरम	1	-	1	40	-	39	16- Mizoram
17. नागालैण्ड	1	-	-	60	-	59	17- Nagaland
18. ओडिशा	21	3	5	146	24	33	18- Odisha
19. पंजाब	13	4	-	117	34	-	19- Punjab
20. राजस्थान	25	4	3	200	34	25	20- Rajasthan
21. सिक्किम	1	-	-	32	2	12	21- Sikkim
22. तमिलनाडु	39	7	-	234	44	2	22- Tamilnadu
23. तेलंगाना	17	3	2	119	19	12	23- Telangana
24. त्रिपुरा	2	-	1	60	10	20	24- Tripura
25. उत्तर प्रदेश	80	17	-	403	82	-	25- Uttar Pradesh
26. प0 बंगाल	42	10	2	294	68	16	26- West Bangal
27.छत्तीसगढ़	11	1	4	90	10	29	27-Chattisgarh
28.झारखण्ड	14	1	5	81	9	28	28-Jharkhand
29.उत्तराखण्ड	5	1	-	70	13	2	29-Uttrakhand
(क)समस्त राज्य	530	83	45	4018	594	554	**(a) All States**
30. अण्डमान निकोबार महाद्वीप	1	-	-	-	-	-	30- Andman Nikobar Island
31. चण्डीगढ़	1	-	-	-	-	-	31- Chandigarh
32. दादर नगर हवेली	1	-	1	-	-	-	32- Dadar Nagar Haveli
33. दमन द्वीप	1	-	-	-	-	-	33- Daman Diu
34. दिल्ली	7	1	-	70	12	-	34- Delhi
35. लक्षद्वीप	1	-	1	-	-	-	35- Laksha Dweep
36. पांडिचेरी	1	-	-	30	5	-	36- Pondicheri
(ख)केन्द्र शासित प्रदेश	13	1	2	100	17	0	**(b) Union Territories**
भारत	543	84	47	4118	611	554	**India**

स्रोत : भारत निर्वाचन आयोग, दिल्ली ।

Source : Election commission of India, Delhi.

35 - विविध

Miscellaneous

35.1 - उत्तर प्रदेश में अग्निकाण्ड एवं उनमें हुई सम्पत्ति तथा मानव एवं पशुओं की क्षति

Incidence of Fire & Loss of Property and Human Life/ Cattle in U.P.

(31 दिसम्बर को) (As On 31 Dec.)

वर्ष /Year	अग्निकाण्ड एवं बुलावों की संख्या जिन पर कार्य किया गया	सम्पत्ति का मूल्य (000रू0) Value of Property (000Rs)			मानव क्षति सं0 Loss of Human Life No.		पशु क्षति सं0 Loss of Cattle No.	
		प्रभावित	क्षति हुई	बचायी गयी	मृत्यु	घायल	मृत्यु	घायल
	No. of Fire & Calls	Effected	Loss	Saved	Death	Injured	Death	Injured
1	2	3	4	5	6	7	8	9
2011	23584	15566455	2065248	13501207	953	32	1008	9
2012	31086	35192168	2985525	32206643	806	130	3303	101
2013	28579	24875516	5754621	19120894	764	732	1795	569
2014	28593	25991469	4259309	21732160	629	758	3484	731
2015	26233	19096856	1866072	15147977	620	1107	467	698
2016	25070	20467174R	6296719R	14170455	322	295	1713	735
2017	33868	33945101R	6848312R	27096789	555	650	2517	1117
2018	42306	27100988R	3955294R	28154142	626	504	1711	1366
2019	39555	12799577	2377505	10422072	555	545	4515	1663
2020	20796	5397594	885170	4512423	400	294	642	911

R:- संशोधित R:- Revised

स्रोतः-पुलिस महानिरीक्षक फायर सर्विसेज, उ0 प्र0 । Source- I. G . fire Services, U. P.

35–विविध

Miscellaneous

35-2 – उत्तर प्रदेश में जिलेवार रेस्ट हाउसेस तथा डाक बंगलों की संख्या 2018-19

Districtwise No. of Rest Houses & Dak Bunglows in U.P. 2018-19

जिला/ मण्डल/क्षेत्र	रेस्ट हाउसेस / Rest Houses						District/ Division/Region
	लो0नि0वि0	सिंचाई	वन विभाग	जिला परि0	अन्य	योग	
	Public works department	Irrigation department	Forest department	Zila Parishad	Others	Total	
1	**2**	**3**	**4**	**5**	**6**	**7**	**1**
1–सहारनपुर	1	0	4	0	0	5	Saharanpur
2–मुजफ्फरनगर	0	0	0	0	0	0	MuzaffarNagar
3–शामली	0	0	0	0	0	0	Shamli
सहारनपुर मण्डल	**1**	**0**	**4**	**0**	**0**	**5**	**Saharanpur Division**
4–बिजनौर	2	2	1	0	0	5	Bijnor
5–मुरादाबाद	1	1	0	0	0	2	Moradabad
6–संभल	1	0	0	0	0	1	Sambhal
7–रामपुर	3	0	1	0	3	7	Rampur
8–अमरोहा	0	0	0	0	1	1	Amroha
मुरादाबाद मण्डल	**7**	**3**	**2**	**0**	**4**	**16**	**Moradabad Division**
9–मेरठ	4	17	2	0	3	26	Meerut
10–बागपत	1	1	0	0	5	7	Bagapat
11–गाजियाबाद	1	1	1	0	8	11	Ghaziabad
12–हापुड़	1	1	0	0	2	4	Hapur
13–गौतमबुद्ध नगर	1	0	0	1	2	4	GautambuddhNagar
14–बुलन्दशहर	0	0	0	0	0	0	Bulandshahr
मेरठ मण्डल	**8**	**20**	**3**	**1**	**20**	**52**	**Meerut Division**
15–मथुरा	4	0	1	1	6	12	Mathura
16–आगरा	2	0	4	2	0	8	Agra
17–फिरोजाबाद	1	0	0	0	0	1	Firozabad
18–मैनपुरी	1	0	0	0	0	1	Mainpuri
आगरा मण्डल	**8**	**0**	**5**	**3**	**6**	**22**	**Agra Div.**
19–अलीगढ़	0	0	0	0	0	0	Aligarh
20–हाथरस	0	0	0	0	0	0	Hathras
21–एटा	1	0	1	1	2	5	Etah
22–कासगंज	0	0	1	0	0	1	Kasganj
अलीगढ़ मण्डल	**1**	**0**	**2**	**1**	**2**	**6**	**Aligarh Div.**
23–बदायूँ	0	0	0	0	0	0	Badaun
24–बरेली	3	5	0	1	1	10	Bareilly
25–पीलीभीत	2	2	4	0	3	11	Pilibhit
26–शाहजहॉपुर	2	0	1	0	8	11	Shahjahanpur
बरेली मण्डल	**7**	**7**	**5**	**1**	**12**	**32**	**Bareilly Division**

अनुबद्ध .....

Contd----------

35–विविध

Miscellaneous

35-2 – उत्तर प्रदेश में जिलेवार रेस्ट हाउसेस तथा डाक बंगलों की संख्या 2018-19

Districtwise No. of Rest Houses & Dak Bunglows in U.P. 2018-19

जिला/ मण्डल/क्षेत्र	रेस्ट हाउसेस / Rest Houses						District/ Division/Region
	लो0नि0वि0	सिंचाई	वन विभाग	जिला परि0	अन्य	योग	
	Public works department	Irrigation department	Forest department	Zila Parishad	Others	Total	
1	**2**	**3**	**4**	**5**	**6**	**7**	**1**
27–खीरी	1	2	5	0	0	8	kheri
28–सीतापुर	1	2	1	0	5	9	Sitapur
29–हरदोई	0	0	0	0	0	0	Hardoi
30–उन्नाव	0	1	2	0	1	4	Unnao
31–लखनऊ	1	0	5	1	8	15	Lucknow
32–रायबरेली	0	0	2	0	2	4	Raebareli
लखनऊ मण्डल	**3**	**5**	**15**	**1**	**16**	**40**	**Lucknow Division**
33–फर्रूखाबाद	0	0	0	0	0	0	Farrukhabad
34–कन्नौज	0	0	2	0	0	2	Kannauj
35–इटावा	2	0	3	0	0	5	Etawah
36–औरैया	0	0	0	0	3	3	Auraiya
37–कानपुर देहात	0	0	0	0	0	0	Kanpur Dehat
38–कानपुर नगर	2	0	2	0	4	8	Kanpur Nagar
कानपुर मण्डल	**4**	**0**	**7**	**0**	**7**	**18**	**Kanpur Division**
39–जालौन	0	0	2	0	1	3	Jalaun
40–झाँसी	1	19	4	0	2	26	Jhansi
41–ललितपुर	0	0	7	2	0	9	Lalitpur
झाँसी मण्डल	**1**	**19**	**13**	**2**	**3**	**38**	**Jhansi Division**
42–हमीरपुर	0	3	2	1	1	7	Hamirpur
43–महोबा	0	1	4	0	0	5	Mahoba
44–बाँदा	2	0	0	1	0	3	Banda
45–चित्रकूट	2	2	4	0	0	8	Chitrakoot
चित्रकूट धाम मण्डल	**4**	**6**	**10**	**2**	**1**	**23**	**Chitrakoot Dham Div.**
46–फतेहपुर	1	0	0	0	0	1	Fatehpur
47–प्रतापगढ़	0	0	2	0	0	2	Pratapgarh
48–कौशाम्बी	0	0	0	0	1	1	Kaushambi
49–प्रयागराज	6	1	1	3	0	11	Prayagraj
प्रयागराज मण्डल	**7**	**1**	**3**	**3**	**1**	**15**	**Prayagraj Division**
50–बाराबंकी	0	1	0	0	0	1	Barabanki
51–अयोध्या	1	0	0	1	1	3	Ayodhya
52–अम्बेडकरनगर	1	0	0	0	0	1	AmbedkarNagar
53–सुल्तानपुर	0	0	0	0	0	0	Sultanpur
54–अमेठी	0	0	0	0	0	0	Amethi
अयोध्या मण्डल	**2**	**1**	**0**	**1**	**1**	**5**	**Ayodhya Division**

अनुबद्ध .....

Contd----------

35–विविध

Miscellaneous

35-2 – उत्तर प्रदेश में जिलेवार रेस्ट हाउसेस तथा डाक बंगलों की संख्या 2018-19

Districtwise No. of Rest Houses & Dak Bunglows in U.P. 2018-19

जिला/ मण्डल/क्षेत्र	रेस्ट हाउसेस / Rest Houses						District/ Division/Region
	लो0नि0वि0	सिंचाई	वन विभाग	जिला परि0	अन्य	योग	
	Public works department	Irrigation department	Forest department	Zila Parishad	Others	Total	
1	**2**	**3**	**4**	**5**	**6**	**7**	**1**
55–बहराइच	1	4	3	0	0	8	Bahraich
56–श्रावस्ती	0	0	3	1	0	4	Shrawasti
57–बलरामपुर	0	1	5	0	0	6	Balrampur
58–गोण्डा	0	0	1	0	0	1	Gonda
देवीपाटन मण्डल	**1**	**5**	**12**	**1**	**0**	**19**	**Devipatan Division**
59–सिद्धार्थनगर	1	0	3	0	0	4	SiddharthNagar
60–बस्ती	0	2	0	0	0	2	Basti
61–संतकबीरनगर	0	0	0	0	0	0	SantkabirNagar
बस्ती मण्डल	**1**	**2**	**3**	**0**	**0**	**6**	**Basti Division**
62–महराजगंज	3	5	7	0	0	15	Maharajganj
63–गोरखपुर	1	1	7	1	3	13	Gorakhpur
64–कुशीनगर	2	1	0	1	1	5	KushiNagar
65–देवरिया	1	1	0	0	1	3	Deoria
गोरखपुर मण्डल	**7**	**8**	**14**	**2**	**5**	**36**	**GorakhpurDivision**
66–आजमगढ़	1	1	1	0	1	4	Azamgarh
67–मऊ	0	0	1	0	0	1	Mau
68–बलिया	2	0	3	0	0	5	Ballia
आजमगढ़ मण्डल	**3**	**1**	**5**	**0**	**1**	10	**Azamgarh Division**
69–जौनपुर	0	1	0	0	0	1	Jaunpur
70–गाजीपुर	0	0	1	0	0	1	Ghazipur
71–चन्दौली	1	5	5	0	0	11	Chandauli
72–वाराणसी	1	2	1	1	1	6	Varanasi
वाराणसी मण्डल	**2**	**8**	**7**	**1**	**1**	19	**Varanasi Division**
73–संतरविदास नगर	2	1	0	1	1	5	SantravidasNagar
74–मिर्जापुर	1	0	1	0	0	2	Mirzapur
75–सोनभद्र	0	0	11	0	0	11	Sonbhadra
विन्ध्याचल मण्डल	**3**	**1**	**12**	**1**	**1**	18	**Vindhyachal Division**
1. पश्चिमी सम्भाग	34	30	26	6	47	143	Western Region
2. केन्द्रीय सम्भाग	6	6	17	1	20	50	Central Region
3. बुन्देलखण्ड सम्भाग	5	25	23	4	4	61	Bundelkhand Region
4. पूर्वी सम्भाग	25	26	56	9	10	126	Eastern Region
उत्तर प्रदेश	**70**	**87**	**122**	**20**	**81**	**380**	**Uttar Pradesh**

अनुबद्ध .....

Contd----------

35 - विविध

Miscellaneous

35-2 - उत्तर प्रदेश में जिलेवार रेस्ट हाउसेस तथा डाक बंगलों की संख्या 2018-19

Districtwise No. of Rest Houses & Dak Bunglows in U.P. 2018-19

जिला/मण्डल/ क्षेत्र	डाक बंगले / Dak Bunglows						District/Division/ Region
	लोक निर्माण विभाग	सिंचाई विभाग	वन विभाग	जिला परिषद	अन्य	योग	
	Public works deptt.	Irrigation department	Forest department	Zila Parishad	Others	Total	
1	8	9	10	11	12	13	1
1-सहारनपुर	7	12	0	2	2	23	Saharanpur
2-मुजफ्फरनगर	3	15	1	2	4	25	MuzaffarNagar
3-शामली	1	1	0	0	0	2	Shamli
सहारनपुर मण्डल	**11**	**28**	**1**	**4**	**6**	**50**	**Saharanpur Division**
4-बिजनौर	7	4	0	4	2	17	Bijnor
5-मुरादाबाद	3	2	0	0	2	7	Moradabad
6-संभल	2	1	0	0	1	4	Sambhal
7-रामपुर	1	6	0	0	0	7	Rampur
8-अमरोहा	0	1	0	0	1	2	Amroha
मुरादाबाद मण्डल	**13**	**14**	**0**	**4**	**6**	**37**	**Moradabad Division**
9-मेरठ	4	17	2	1	4	28	Meerut
10-बागपत	1	1	0	1	0	3	Bagapat
11-गाजियाबाद	1	0	0	0	2	3	Ghaziabad
12-हापुड़	4	0	0	1	0	5	Hapur
13-गौतमबुद्ध नगर	0	0	0	0	1	1	GautambuddhNagar
14-बुलन्दशहर	7	8	0	0	0	15	Bulandshahr
मेरठ मण्डल	**17**	**26**	**2**	**3**	**7**	**55**	**Meerut Division**
15-मथुरा	5	26	0	0	0	31	Mathura
16-आगरा	4	19	0	3	0	26	Agra
17-फिरोजाबाद	6	8	0	3	0	17	Firozabad
18-मैनपुरी	4	5	0	0	2	11	Mainpuri
आगरा मण्डल	**19**	**58**	**0**	**6**	**2**	**85**	**Agra Div.**
19-अलीगढ़	3	16	0	0	6	25	Aligarh
20-हाथरस	3	3	0	0	0	6	Hathras
21-एटा	2	15	0	0	0	17	Etah
22-कासगंज	3	5	0	0	0	8	Kasganj
अलीगढ़ मण्डल	**11**	**39**	**0**	**0**	**6**	**56**	**Aligarh Div.**
23-बदायूँ	4	10	0	2	2	18	Badaun
24-बरेली	3	0	0	0	4	7	Bareilly
25-पीलीभीत	3	3	0	1	0	7	Pilibhit
26-शाहजहाँपुर	2	1	1	0	1	5	Shahjahanpur
बरेली मण्डल	**12**	**14**	**1**	**3**	**7**	**37**	**Bareilly Division**

अनुबद्ध .....

Contd----------

35 – विविध

Miscellaneous

35-2 – उत्तर प्रदेश में जिलेवार रेस्ट हाउसेस तथा डाक बंगलों की संख्या 2018-19

Districtwise No. of Rest Houses & Dak Bunglows in U.P. 2018-19

जिला/मण्डल/ क्षेत्र	डाक बंगले / Dak Bunglows						District/Division/ Region
	लोक निर्माण विभाग	सिंचाई विभाग	वन विभाग	जिला परिषद	अन्य	योग	
	Public works deptt.	Irrigation department	Forest department	Zila Parishad	Others	Total	
1	8	9	10	11	12	13	1
27–खीरी	5	0	0	4	0	9	kheri
28–सीतापुर	6	1	0	3	2	12	Sitapur
29–हरदोई	6	29	1	2	2	40	Hardoi
30–उन्नाव	4	9	0	0	0	13	Unnao
31–लखनऊ	3	14	0	0	0	17	Lucknow
32–रायबरेली	2	19	0	3	0	24	Raebareli
लखनऊ मण्डल	**26**	**72**	**1**	**12**	**4**	**115**	**Lucknow Division**
33–फर्रूखाबाद	6	0	0	1	0	7	Farrukhabad
34–कन्नौज	3	2	3	1	0	9	Kannauj
35–इटावा	2	15	0	1	0	18	Etawah
36–औरैया	3	3	0	0	4	10	Auraiya
37–कानपुर देहात	3	11	0	0	0	0	Kanpur Dehat
38–कानपुर नगर	1	9	0	1	0	11	Kanpur Nagar
कानपुर मण्डल	**18**	**40**	**3**	**4**	**4**	**55**	**Kanpur Division**
39–जालौन	3	8	0	0	0	11	Jalaun
40–झाँसी	12	0	0	1	1	14	Jhansi
41–ललितपुर	4	6	0	5	1	16	Lalitpur
झाँसी मण्डल	**19**	**14**	**0**	**6**	**2**	**41**	**Jhansi Division**
42–हमीरपुर	3	6	0	2	0	11	Hamirpur
43–महोबा	4	8	4	2	0	18	Mahoba
44–बाँदा	2	8	0	0	0	10	Banda
45–चित्रकूट	0	0	0	0	0	0	Chitrakoot
चित्रकूट धाम मण्डल	**9**	**22**	**4**	**4**	**0**	**39**	**Chitrakoot Dham Div.**
46–फतेहपुर	2	3	0	1	6	12	Fatehpur
47–प्रतापगढ़	6	1	0	1	0	8	Pratapgarh
48–कौशाम्बी	3	4	0	2	0	9	Kaushambi
49–प्रयागराज	2	12	0	1	8	23	Prayagraj
प्रयागराज मण्डल	**13**	**20**	**0**	**5**	**14**	**52**	**Prayagraj Division**
50–बाराबंकी	6	19	0	1	0	26	Barabanki
51–अयोध्या	2	5	0	0	4	11	Ayodhya
52–अम्बेडकरनगर	2	3	0	2	3	10	AmbedkarNagar
53–सुल्तानपुर	3	3	0	1	1	8	Sultanpur
54–अमेठी	3	3	1	0	1	0	Amethi
अयोध्या मण्डल	**16**	**33**	**1**	**4**	**9**	**55**	**Ayodhya Division**

अनुबद्ध .....

Contd----------

35 - विविध

Miscellaneous

35-2 - उत्तर प्रदेश में जिलेवार रेस्ट हाउसेस तथा डाक बंगलों की संख्या 2018-19

Districtwise No. of Rest Houses & Dak Bunglows in U.P. 2018-19

जिला/मण्डल/ क्षेत्र	डाक बंगले / Dak Bunglows						District/Division/ Region
	लोक निर्माण विभाग	सिंचाई विभाग	वन विभाग	जिला परिषद	अन्य	योग	
	Public works deptt.	Irrigation department	Forest department	Zila Parishad	Others	Total	
1	8	9	10	11	12	13	1
55-बहराइच	4	0	0	0	0	4	Bahraich
56-श्रावस्ती	5	0	0	0	0	5	Shrawasti
57-बलरामपुर	3	1	0	1	0	5	Balrampur
58-गोण्डा	7	1	0	0	0	8	Gonda
देवीपाटन मण्डल	**19**	**2**	**0**	**1**	**0**	**22**	**Devipatan Division**
59-सिद्धार्थनगर	6	4	0	1	0	11	SiddharthNagar
60-बस्ती	6	3	0	0	0	9	Basti
61-संतकबीरनगर	2	2	1	0	0	5	SantkabirNagar
बस्ती मण्डल	**14**	**9**	**1**	**1**	**0**	**25**	**Basti Division**
62-महराजगंज	1	5	0	3	0	9	Maharajganj
63-गोरखपुर	2	2	0	1	1	6	Gorakhpur
64-कुशीनगर	4	2	0	1	7	14	KushiNagar
65-देवरिया	2	4	0	2	3	11	Deoria
गोरखपुर मण्डल	**9**	**13**	**0**	**7**	**11**	**40**	**GorakhpurDivision**
66-आजमगढ़	7	4	0	1	1	13	Azamgarh
67-मऊ	3	4	0	1	7	15	Mau
68-बलिया	2	6	0	5	3	16	Ballia
आजमगढ़ मण्डल	**12**	**14**	**0**	**7**	**11**	**44**	**Azamgarh Division**
69-जौनपुर	7	11	0	0	0	18	Jaunpur
70-गाजीपुर	4	5	0	2	1	12	Ghazipur
71-चन्दौली	1	5	0	1	0	7	Chandauli
72-वाराणसी	1	1	0	0	3	5	Varanasi
वाराणसी मण्डल	**13**	**22**	**0**	**3**	**4**	**42**	**Varanasi Division**
73-संतरविदास नगर	1	0	0	0	0	1	SantravidasNagar
74-मिर्जापुर	3	16	0	3	0	22	Mirzapur
75-सोनभद्र	3	1	1	0	0	5	Sonbhadra
विन्ध्याचल मण्डल	**7**	**17**	**1**	**3**	**0**	**28**	**Vindhyachal Division**
1. पश्चिमी सम्भाग	97	199	7	23	38	364	Western Region
2. केन्द्रीय सम्भाग	38	114	1	15	10	164	Central Region
3. बुन्देलखण्ड सम्भाग	28	36	4	10	2	80	Bundelkhand Region
4. पूर्वी सम्भाग	95	108	3	29	43	270	Eastern Region
उत्तर प्रदेश	**258**	**457**	**15**	**77**	**93**	**878**	**Uttar Pradesh**

स्रोत :जिला सांख्यिकीय पत्रिका

Source : Distt.Sankhikiya Patrika

35 - विविध
Miscellaneous

35.3 उत्तर प्रदेश में आर्थिक गणना, की प्रमुख विशेषताएं

Major Characteristics of Economic Census, in U.P.

मद	ग्रामीण Rural	नगरीय Urban	योग Total	Items
1	2	3	4	1
2005				**2005**
अ- कृषीय उद्यम				**A : Agricultural Enterprises**
कुल संख्या	231530	25620	257150	Total Number
ब- अकृषीय उद्यम				**B : Non Agricultural Enterprises**
कुल संख्या	1973363	1790097	3763460	Total Number
स- समस्त उद्यम 2012				**C : All Enterprises 2012**
अ- कृषीय उद्यम				**A : Agricultural Enterprises**
कुल संख्या	1367202	78135	1445337	Total Number
ब- अकृषीय उद्यम				**B : Non Agricultural Enterprises**
कुल संख्या	2791753	2446815	5238568	Total Number
1-कुल संख्या	4158955	2524950	6683905	1- Total Number
2-सामान्यत: कार्यरत व्यक्ति	7953379	6164673	14118052	2- Normally working person
3. अवैतनिक कार्यरत व्यक्ति	5872311	3242929	9115240	3- Non hired working person

स्रोत :- आर्थिक गणना उ0प्र0, 2005/2012

Source : Economic Census U.P., 2005/2012

35 – विविध

Miscellaneous

35.4 उ0प्र0 में की आर्थिक गणना के अनुसार चुने हुए उद्यमों के जिलेवार आंकड़े

Districtwise Selected Statistics Relating to Enterprises According to Economic Census of U.P.

जनपद	कृषीय उद्यमों की संख्या	अकृषीय उद्यमों की संख्या	योग 2012	सामान्यत: कार्यरत व्यक्तियों की संख्या	अवैतनिक कार्यरत व्यक्तियों की संख्या	District
	No. of Agricultural Enterprises	No. of Non Agricultural Enterprises	Total2012	No. of Normally working person 2012	No. of Non hired working person 2012	
1	2	3	4	5	6	1
1.सहारनपुर	27678	115718	143396	290967	164885	Saharanpur
2.मुजफ्फरनगर	10475	114704	125179	254009	154154	Muzaffar Nagar
3.शामली	..	..	..	**	**	Shamli
4.बिजनौर	24922	109822	134744	279786	177083	Bijnor
5.मुरादाबाद	79943	162398	242341	480870	351871	Moradabad
6.संभल	**	**	**	**	**	Sambhal
7.रामपुर	10512	85868	96380	179202	121531	Rampur
8.अमरोहा	75547	61039	136586	289413	233997	Amroha
9.मेरठ	96950	154121	251071	491840	351599	Meerut
10.बागपत	14489	33092	47581	92698	64518	Bagapat
11.गाजियाबाद	27790	173833	201623	465158	255254	Ghaziabad
12.हापुड़	**	**	**	..	..	Hapur
13.गौतमबुद्ध नगर	11588	59791	71379	629146	86781	G. buddh Nagar
14.बुलन्दशहर	159557	100633	260190	554143	468168	Bulandshahr
15.मथुरा	13240	55253	68493	138604	88907	Mathura
16.आगरा	64092	155491	219583	513784	323456	Agra
17.फिरोजाबाद	18	68322	68340	211695	88180	Firozabad
18.मैनपुरी	10922	39646	50568	86664	56687	Mainpuri
19.अलीगढ़	124317	101706	226023	482614	389225	Aligarh
20–हाथरस	5872	54644	60516	154330	120994	Hathras
21.एटा	32122	38150	70272	141038	104571	Etah
22.कासगंज	45492	32838	78330	136892	110630	Kasganj
23.बदायूँ	121005	96238	217243	425938	358573	Badaun
24.बरेली	44864	217176	262040	516076	380994	Bareilly
25.पीलीभीत	15484	67352	82836	155337	105572	Pilibhit
26.शाहजहॉपुर	5833	74494	80327	158778	99780	Shahjahanpur
27.खीरी	2332	71050	73382	133860	84928	kheri

Contd…

35 - विविध

Miscellaneous

35.4 उ0प्र0 में की आर्थिक गणना के अनुसार चुने हुए उद्यमों के जिलेवार आंकड़े

Districtwise Selected Statistics Relating to Enterprises According to Economic Census of U.P.

जनपद	कृषीय उद्यमों की संख्या	अकृषीय उद्यमों की संख्या	योग 2012	सामान्यत: कार्यरत व्यक्तियों की संख्या	अवैतनिक कार्यरत व्यक्तियों की संख्या	District
	No. of Agricultural Enterprises	No. of Non Agricultural Enterprises	Total 2012	No. of Normally working person 2012	No. of Non hired working person 2012	
1	2	3	4	5	6	1
28.सीतापुर	2795	103092	105887	216077	139153	Sitapur
29.हरदोई	3343	81641	84984	168263	108571	Hardoi
30.उन्नाव	1662	54126	55788	105821	68359	Unnao
31.लखनऊ	25945	205960	231905	535358	309769	Lucknow
32.रायबरेली	5178	64069	69247	135137	85246	Raebareli
33.फर्रूखाबाद	2474	39459	41933	88779	54610	Farrukhabad
34.कन्नौज	1433	39770	41203	79412	49279	Kannauj
35.इटावा	44042	44265	88307	147227	115008	Etawah
36.औरैया	5957	26338	32295	57262	38180	Auraiya
37.कानपुर देहात	18757	31261	50018	102140	61461	Kanpur Dehat
38.कानपुर नगर	44296	157010	201306	493343	256352	Kanpur Nagar
39.जालौन	16056	45767	61823	104191	75165	Jalaun
40.झाँसी	1746	57119	58865	108464	65637	Jhansi
41.ललितपुर	516	24490	25006	49083	28451	Lalitpur
42.हमीरपुर	501	21491	21992	43464	27808	Hamirpur
43.महोबा	2090	20766	22856	42709	28417	Mahoba
44.बाँदा	2711	31759	34470	76791	40657	Banda
45.चित्रकूट	63	15083	15146	29169	17011	Chitrakut
46.फतेहपुर	30512	61689	92201	176201	125876	Fatehpur
47.प्रतापगढ़	4514	55454	59968	118263	71478	Pratapgarh
48.कौशाम्बी	1051	34579	35630	68742	43398	Kaushambi
49.प्रयागराज	25656	197935	223591	394947	286201	Prayagraj

अनुबद्ध.....

Contd.....

35 – विविध

Miscellaneous

35.4 उ0प्र0 में की आर्थिक गणना के अनुसार चुने हुए उद्यमों के जिलेवार आंकड़े

Districtwise Selected Statistics Relating to Enterprises According to Economic Census of U.P.

जनपद	कृषीय उद्यमों की संख्या	अकृषीय उद्यमों की संख्या	योग 2012	सामान्यत:कार्यरत व्यक्तियों की संख्या 2012	अवैतनिक कार्यरत व्यक्तियों की संख्या 2012	District
	No. of Agricultural Enterprises	No. of Non Agricultural Enterprises	Total2012	No. of Normally working person 2012	No. of Non hired working person 2012	
1	2	3	4	5	6	1
50.बाराबंकी	2537	75346	77883	153835	106356	Barabanki
51.अयोध्या	2083	52319	54402	105644	63493	Ayodhya
52.अम्बेडकरनगर	1063	51321	52384	103666	67329	Ambedkarnagar
53.सुलतानपुर	8039	76287	84326	199337	103665	Sultanpur
54.अमेठी	**	**	**	**	**	Amethi
55.बहराइच	3150	50019	53169	103191	61565	Bahraich
56.श्रावस्ती	1673	15821	17494	32153	20981	Shravasti
57.बलरामपुर	1075	35311	36386	64243	41486	Balrampur
58.गोण्डा	1478	47749	49227	90798	57965	Gonda
59.सिद्धार्थनगर	8353	49440	57793	99316	67716	Sidarthnagar
60.बस्ती	1774	49942	51716	120001	64741	Basti
61.संतकबीरनगर	10137	52999	63136	100862	78977	Santkabirnagar
62.महराजगंज	15664	59201	74865	129098	95526	Mahrajganj
63.गोरखपुर	22998	109162	132160	270651	166956	Gorakhpur
64.कुशीनगर	4533	67310	71843	130575	88908	Kushinagar
65.देवरिया	7162	72150	79312	136192	90367	Deoria
66.आजमगढ़	24331	101779	126110	226715	168998	Azamgarh
67.मऊ	2515	70502	73017	160750	119138	Mau
68.बलिया	7112	77931	85043	188684	103922	Ballia
69.जौनपुर	14011	90911	104922	195866	131352	Jaunpur
70.गाजीपुर	20904	79911	100815	186479	132575	Ghazipur
71.चन्दौली	2419	34815	37234	70607	47269	Chandauli
72.वाराणसी	7174	136929	144103	326318	216981	Varanasi
73.संतरविदास नगर	1692	41903	43595	116406	64559	Santravidasnagar
74.मिर्जापुर	6281	53850	60131	130979	80673	Mirzapur
75.सोनभद्र	837	29158	29995	72001	35317	Sonbhadra
उत्तर प्रदेश	**1445337**	**5238568**	**6683905**	**14118052**	**9115240**	**Uttar pradesh**

** मातृ जनपद में सम्मिलित

** Included in Mother District

स्रोत :- आर्थिक गणना उ0प्र0 , 2005/2012

Source : Economic Census, 2005/2012

35- विविध / Miscellaneous

35.5. उ0प्र0 में जिलेवार सिनेमाघरों तथा मनोरंजन कर एवं बाजीकर से आय

Districtwise No. of Cinema Houses, Income From Entertainment Tax & Betting Tax in U.P.

(आय हजार रू0 में) (Income in 000 Rs)

वर्ष/जिला/मण्डल/क्षेत्र	स्थायी सिनेमाघर (मल्टीप्लेक्स) /Permanent Cinema (Multiplex)		मनोरंजन कर से आय	कुल आय	Year/District/Division / Region
	संख्या/स्क्रीन	बैठने का स्थान	Income From Entertainment Tax	Total Income	
	Number/ Screen	Seating Capacity			
1	2	3	4	5	1
2011-12	656	419063	1518829	3124534	2011-12
2012-13	602	372338	1894899	2618225	2012-13
2013-14	571	314024	2170772	3017154	2013-14
2014-15	574	308223	2014988	3098587	2014-15
2015-16	550	299439	2273619	3479981	2015-16
2016-17	540	282234	22259.14	36498.06	2016-17
2017-18	513	225308	7487.54	11733.4	2017-18
2018-19	526	213400	**	**	2018-19
2019-20	553	207733	**	**	2019-20
1-सहारनपुर	12	6109	**	**	Saharanpur
2-मुजफ्फरनगर	8	3370	**	**	MuzaffarNagar
3-शामली	5	3327	**	**	Shamli
सहारनपुर मण्डल	**25**	**12806**	**	**	Saharanpur Division
4-बिजनौर	7	3358	**	**	Bijnor
5-मुरादाबाद	13	5768	**	**	Moradabad
6-संभल	3	1450	**	**	Sambhal
7-रामपुर	4	1155	**	**	Rampur
8-अमरोहा	3	1079	**	**	Amroha
मुरादाबाद मण्डल	**30**	**12810**	**	**	**Moradabad Division**
9-मेरठ	22	11094	**	**	Meerut
10-बागपत	2	491	**	**	Bagapat
11-गाजियाबाद	78	25640	**	**	Ghaziabad
12-हापुड़	5	1634	**	**	Hapur
13-गौतमबुद्ध नगर	81	15764	**	**	GautambuddhNagar
14-बुलन्दशहर	10	4903	**	**	Bulandshahr
मेरठ मण्डल	**198**	**59526**	**	**	**Meerut Division**
15-मथुरा	6	1288	**	**	Mathura
16-आगरा	25	12724	**	**	Agra
17-फिरोजाबाद	4	3352	**	**	Firozabad
18-मैनपुरी	1	494	**	**	Mainpuri
आगरा मण्डल	**36**	**17858**	**	**	**Agra Div.**
19-अलीगढ़	11	4014	**	**	Aligarh
20-हाथरस	2	913	**	**	Hathras
21-एटा	1	718	**	**	Etah
22-कासगंज	3	2118	**	**	Kasganj
अलीगढ़ मण्डल	**17**	**7763**	**	**	**Aligarh Div.**

अनुबद्ध.....

Contd…

35- विविध / Miscellaneous

35.5. उ0प्र0 में जिलेवार सिनेमाघरों तथा मनोरंजन कर एवं बाजीकर से आय

Districtwise No. of Cinema Houses, Income From Entertainment Tax & Betting Tax in U.P.

(आय हजार रू0 में) (Income in 000 Rs)

वर्ष/जिला/ मण्डल/क्षेत्र	स्थायी सिनेमाघर (मल्टीप्लेक्स)/ Permanent Cinema (Multiplex)		मनोरंजन कर से आय	कुल आय	Year/District/Division/Region
	संख्या/स्क्रीन	बैठने का स्थान	Income From Entertainment Tax	Total Income	
	Number/ Screen	Seating Capacity			
1	2	3	4	5	1
23-बदायूँ	2	976	**	**	Badaun
24-बरेली	14	6336	**	**	Bareilly
25-पीलीभीत	1	788	**	**	Pilibhit
26-शाहजहाँपुर	1	515	**	**	Shahjahanpur
बरेली मण्डल	**18**	**8615**	**	**	**Bareilly Division**
27-खीरी	4	1929	**	**	kheri
28-सीतापुर	4	888	**	**	Sitapur
29-हरदोई	1	510	**	**	Hardoi
30-उन्नाव	2	914	**	**	Unnao
31-लखनऊ	69	18315	**	**	Lucknow
32-रायबरेली	2	951	**	**	Raebareli
लखनऊ मण्डल	**82**	**23507**	**	**	**Lucknow Division**
33-फर्रूखाबाद	1	336	**	**	Farrukhabad
34-कन्नौज	2	619	**	**	Kannauj
35-इटावा	2	364	**	**	Etawah
36-औरैया	1	660	**	**	Auraiya
37-कानपुर देहात	0	0	**	**	Kanpur Dehat
38-कानपुर नगर	28	14507	**	**	Kanpur Nagar
कानपुर मण्डल	**34**	**16486**	**	**	**Kanpur Division**
39-जालौन	1	536	**	**	Jalaun
40-झाँसी	4	1337	**	**	Jhansi
41-ललितपुर	0	0	**	**	Lalitpur
झाँसी मण्डल	**5**	**1873**	**	**	**Jhansi Division**
42-हमीरपुर	0	0	**	**	Hamirpur
43-महोबा	0	0	**	**	Mahoba
44-बाँदा	0	0	**	**	Banda
45-चित्रकूट	0	0	**	**	Chitrakoot
चित्रकूट धाम मण्डल	**0**	**0**	**	**	**Chitrakoot Dham Div.**
46-फतेहपुर	3	1494	**	**	Fatehpur
47-प्रतापगढ़	1	239	**	**	Pratapgarh
48-कौशाम्बी	0	0	**	**	Kaushambi
49-प्रयागराज	16	6949	**	**	Prayagraj
प्रयागराज मण्डल	**20**	**8682**	**	**	**Prayagraj Division**

अनुबद्ध.....

Contd…

35- विविध / Miscellaneous

35.5. उ0प्र0 में जिलेवार सिनेमाघरों तथा मनोरंजन कर एवं बाजीकर से आय

Districtwise No. of Cinema Houses, Income From Entertainment Tax & Betting Tax in U.P.

(आय हजार रू0 में) (Income in 000 Rs)

वर्ष/जिला/मण्डल/क्षेत्र	स्थायी सिनेमाघर (मल्टीप्लेक्स) / Permanent Cinema (Multiplex)		मनोरंजन कर से आय	कुल आय	Year/District/Division / Region
	संख्या/स्क्रीन	बैठने कास्थान	Income From Entertainment Tax	Total Income	
	Number/Screen	Seating Capacity			
1	2	3	4	5	1
50-बाराबंकी	1	450	-	-	Barabanki
51-अयोध्या	2	290	**	**	Ayodhya
52-अम्बेडकरनगर	0	0	**	**	AmbedkarNagar
53-सुल्तानपुर	4	561	**	**	Sultanpur
54-अमेठी	0	0	**	**	Amethi
अयोध्या मण्डल	**7**	**1301**	**	**	**Ayodhya Division**
55-बहराइच	2	998	**	**	Bahraich
56-श्रावस्ती	2	689	**	**	Shrawasti
57-बलरामपुर	2	416	**	**	Balrampur
58-गोण्डा	3	566	**	**	Gonda
देवीपाटन मण्डल	**9**	**2669**	**	**	**Devipatan Division**
59-सिद्धार्थनगर	1	764	**	**	SiddharthNagar
60-बस्ती	0	0	**	**	Basti
61-संतकबीरनगर	1	616	**	**	SantkabirNagar
बस्ती मण्डल	**2**	**1380**	**	**	**Basti Division**
62-महराजगंज	2	842	**	**	Maharajganj
63-गोरखपुर	16	6816	**	**	Gorakhpur
64-कुशीनगर	10	5632	**	**	KushiNagar
65-देवरिया	4	1797	**	**	Deoria
गोरखपुर मण्डल	**32**	**15087**	**	**	**GorakhpurDivision**
66-आजमगढ़	3	1824	**	**	Azamgarh
67-मऊ	1	225	**	**	Mau
68-बलिया	2	1020	**	**	Ballia
आजमगढ़ मण्डल	**6**	**3069**	**	**	**Azamgarh Division**
69-जौनपुर	5	2379	**	**	Jaunpur
70-गाजीपुर	3	553	**	**	Ghazipur
71-चन्दौली	3	1196	**	**	Chandauli
72-वाराणसी	14	7208	**	**	Varanasi
वाराणसी मण्डल	**25**	**11336**	**	**	**Varanasi Division**
73-संतरविदास नगर	1	684	**	**	SantravidasNagar
74-मिर्जापुर	3	1090	**	**	Mirzapur
75-सोनभद्र	3	1191	**	**	Sonbhadra
विन्ध्याचल मण्डल	**7**	**2965**	**	**	**Vindhyachal Division**
1. पश्चिमी सम्भाग	330	121357	**	**	Western Region
2. केन्द्रीय सम्भाग	114	39958	**	**	Central Region
3. बुन्देलखण्ड सम्भाग	5	1873	**	**	Bundelkhand Region
4. पूर्वी सम्भाग	104	44545	**	**	Eastern Region
उत्तर प्रदेश	**553**	**207733**	**	**	**Uttar Pradesh**

नोट- ** दिनांक 01.07.2017 से पूरे देश में जी0एस0टी लागू होने के उपरान्त मनोरंजन कर जी0एस0टी0 में समाहित हो गया है,तथा वर्ष 2017-18 की आय में माह जून तक का ही मनोरंजन कर सम्मिलित है एवं शासन की अधिसूचना दिनांक 24-04-2018 के माध्यम से मनोरंजन कर विभाग का संविलियन वाणिज्य कर विभाग में हो गया है।

Note- ** Entertainment tax is included in G.S.T. on account of G.S.T. system implementated from 01-07-2017. Thus entertainment tax is included in the revenue for year 2017-18. According to the notification of Govt of u.p. the intertainment tax deptt. Is merged in commercial tax department w.e.f. date 24-04-2018.

स्रोत- वाणिज्य कर आयुक्त, उ0प्र0। Source : Commercial Tax Commissioner, U.P.

35.6- उत्तर प्रदेश में जनपदवार कार्यरत सैनिक, भूतपूर्व सैनिक एवं वारविडोज की संख्या, -2020

35.6 -District Wise Number of Serving Soldiers,Ex -Servicemen and War Widows -2020

जनपद	भूतपूर्व सैनिक Ex -Servicemen	वारविडोज War Widows	District
1	2	3	1
1.सहारनपुर	3562	764	Saharanpur
2.मुजफ्फरनगर	4051	647	Muzaffarnagar
3.शामली	3116	257	Shamli
4.बिजनौर	1956	493	Bijnor
5.मुरादाबाद	1227	568	Moradabad
6.सम्भल	866	346	Sambhal
7.रामपुर	1630	823	Rampur
8.अमरोहा	955	136	Amroha
9.मेरठ	12692	2220	Meerut
10.बागपत	8152	1394	Baghpat
11.गाजियाबाद	5894	1230	Ghaziabad
12.हापुड़	4109	979	Hapur
13.गौतमबुद्धनगर	8368	901	Gautam Buddha Nagar
14.बुलन्दशहर	22004	4223	Bulandshahar
15.अलीगढ़	8582	1039	Aligarh
16.हाथरस	6264	1011	Hathras
17.मथुरा	9138	1401	Mathura
18.आगरा	13920	1688	Agra
19.फिरोजाबाद	4604	1084	Firozabad
20.एटा	10114	1303	Etah
21.कासगंज	549	94	Kasganj
22.मैनपुरी	8744	2775	Mainpuri
23.बदायूं	2934	569	Budaun
24.बरेली	8647	1501	Bareilly

अनुबद्ध .....

Contd…

35.6– उत्तर प्रदेश में जनपदवार कार्यरत सैनिक, भूतपूर्व सैनिक एवं वारविडोज की संख्या, –2020

35.6 -District Wise Number of Serving Soldiers,Ex -Servicemen and War Widows -2020

जनपद	भूतपूर्व सैनिक Ex -Servicemen	वारविडोज War Widows	District
1	2	3	1
25.पीलीभीत	1275	641	Pilibhit
26.शाहजहांपुर	2541	828	Shahjahanpur
27.खीरी	2077	56	Kheri
28.सीतापुर	1175	276	Sitapur
29.हरदोई	4263	1018	Hardoi
30.उन्नाव	3439	682	Unnao
31.लखनऊ	25330	2574	Lucknow
32रायबरेली	6751	1383	Rae Bareli
33.अमेठी	2459	531	Amethi
34फर्रूखाबाद	7544	1678	Farrukhabad
35.कन्नौज	3464	615	Kannauj
36.इटावा	6974	1310	Etawah
37.औरैया	3838	760	Auraiya
38.कानपुर देहात	5033	745	Kanpur Dehat
39.कानपुर नगर	12400	1674	Kanpur Nagar
40.जालौन	3450	880	Jalaun
41.झांसी	1957	429	Jhansi
42.ललितपुर	154	28	Lalitpur
43.हमीरपुर	1579	257	Hamirpur
44.महोबा	310	53	Mahoba
45.बांदा	2858	452	Banda
46.चित्रकूट	730	95	Chitrakoot
47.फतेहपुर	6062	736	Fatehpur
48.प्रतापगढ़	5963	897	Pratapgarh
49.कौशाम्बी	1181	140	Kaushambi
50.प्रयागराज	7941	1152	Prayagraj

अनुबद्ध .....

Contd…

35.6- उत्तर प्रदेश में जनपदवार कार्यरत सैनिक, भूतपूर्व सैनिक एवं वारविडोज की संख्या, -2020

35.6 -District Wise Number of Serving Soldiers,Ex -Servicemen and War Widows -2020

जनपद	भूतपूर्व सैनिक Ex -Servicemen	वारविडोज War Widows	District
1	2	3	1
51.बाराबंकी	1632	681	Barabanki
52.अयोध्या	5094	1324	Ayodhya
53.अम्बेडकरनगर	1292	203	Ambedkar Nagar
54.सुल्तानपुर	5805	1760	Sultanpur
55.बहराइच	921	317	Bahraich
56.श्रावस्ती	134	27	Shrawasti
57.बलरामपुर	155	46	Balrampur
58.गोण्डा	2494	525	Gonda
59.सिद्धार्थनगर	610	170	Siddharth Nagar
60.बस्ती	2246	443	Basti
61.सन्तकबीरनगर	860	142	Sant Kabir Nagar
62.महाराजगंज	1069	253	Mahrajganj
63.गोरखपुर	6095	1000	Gorakhpur
64.कुशीनगर	9138	534	Kushinagar
65.देवरिया	5880	1021	Deoria
66.आजमगढ़	6071	583	Azamgarh
67.मऊ	4516	455	Mau
68.बलिया	13107	2954	Ballia
69.जौनपुर	2916	330	Jaunpur
70.गाजीपुर	27096	3066	Ghazipur
71.चन्दौली	2119	128	Chandauli
72.वाराणसी	6482	618	Varanasi
73.सन्तरविदासनगर	321	39	Sant Ravidas Nagar
74.मिर्जापुर	1597	124	Mirzapur
75.सोनभद्र	280	8	Sonbhadra
उत्तर प्रदेश	**380756**	**64087**	**Uttar Pradesh**

स्रोत- निदेशक, सैनिक कल्याण, उ0प्र0।

Source : Director ,Sanik Welfare, U.P.

भाग–4–व्याख्यात्मक टिप्पणी

PART-4-EXPLANATORY NOTES

जनसंख्या 1–क्षेत्रफल एवं जनसंख्या

इस अनुभाग के अन्तर्गत भारतीय जनगणना के उपलब्ध आंकड़ों का सार विभिन्न वर्गीकरण के अनुसार 17 तालिकाओं में प्रस्तुत किया गया है। जनगणना के आंकड़ें मुख्यतया ग्रामीण एवं नगरीय क्षेत्रों के पृथक–पृथक दिये जाते हैं। जनगणना 2011 में ग्रामीण एवं नगरीय क्षेत्रों के लिए अपनायी गयी परिभाषा निम्न प्रकार है।

1–ग्रामीण क्षेत्र–

ग्रामीण क्षेत्र का आधार इकाई राजस्व ग्राम है, जिनकी निश्चित सीमायें होती हैं ।

2–नगरीय क्षेत्र–

जनगणना 2001 एवं 2011 में किसी स्थान को नगरीय मानने के लिए निम्न मापदण्ड अपनाये गयेः–

(क)सभी सांविधिक नगर अर्थात् नगर निगम/महापालिका, नगर पालिका, छावनी परिषद, अधिसूचित नगर क्षेत्र समिति सहित सभी स्थान ।

(ख)अन्य स्थान जो निम्न तीन शर्ते साथ–2 पूरी करते हैंः–

(1)कम से कम 5,000 जनसंख्या

(2) कार्यरत पुरूष जनसंख्या कम से कम 75 प्रतिशत गैर–कृषि कार्यों में कार्यरत

(3)जनसंख्या का घनत्व कम से कम 400 प्रतिवर्ग किलोमीटर या 1000 प्रतिवर्ग मील

तालिका 1.1

इस तालिका में 1901 से 2011 तक की उत्तर प्रदेश की जनसंख्या की प्रवृत्ति दशक अन्तर के साथ दर्शायी गयी है। जनसंख्या का नगरीय, ग्रामीण एवं पुरूष, स्त्री विभाजन भी दिया गया है ।

तालिका 1.2

इस तालिका में उत्तर प्रदेश के जिलों का क्षेत्रफल 2001 तथा 2011 की जनसंख्या को लिंगानुसार तथा ग्रामीण एवं नगरीय क्षेत्रवार प्रस्तुत किया गया है । तालिका में प्रयुक्त जिलों का क्षेत्रफल जनगणना से लिया गया है। सम्बन्धित क्षेत्रफल के आंकड़ों को निकटतम पूर्णांक में अंकित किया गया है।

तालिका 1.3 व 1.4

इन तालिकाओं में क्रमशः अनुसूचित जाति एवं अनुसूचित जनजाति के 2011 के आंकड़ें लिंगानुसार ग्रामीण एवं नगरीय पृथक–प्थक प्रस्तुत किये गये हैं । अनुसूचित जाति एवं अनुसूचित जनजाति का कुल जनसंख्या से प्रतिशत भी दर्शाया गया है ।

तालिका 1.5

इस तालिका में उत्तर प्रदेश में जनगणना वर्ष 1961, 1971, 1981, 1991, 2001 तथा 2011 के जिलेवार जनसंख्या के आंकड़ों तथा 1961–71, 1971–81, 1981–91, 1991–2001 व 2001–2011 में प्रतिशत दशक अन्तर को भी प्रदर्शित किया गया है।

तालिका 1.6

इस तालिका में उत्तर प्रदेश के जिलों में 1991, 2001 तथा 2011 की जनगणना के अनुसार आबाद एवं गैर आबाद ग्राम एवं नगरों की संख्या को प्रस्तुत किया गया है।

तालिका 1.7

इस तालिका के अन्तर्गत 2011 की जनगणना के आधार पर निम्न 6 जनसंख्या वर्गों के अनुसार आबाद ग्रामों की जिलेवार संख्या एवं उनकी जनसंख्या को प्रस्तुत किया गया है ।

(1)200 से कम
(2)200–499
(3)500–999
(4)1000–1999
(5)2000–4999
(6)5000 और अधिक

जनसंख्या वर्ग 1000–1999 में ग्रामों की संख्या सर्वाधिक है उसके बाद जनसंख्या आकार वर्ग 500–999 का स्थान है। 5000 व इससे अधिक जनसंख्या वाले ग्रामों की संख्या सबसे कम है।

तालिका–1.8

उत्तर प्रदेश में 2011 की जनगणना के अनुसार प्रथम श्रेणी के नगरों की संख्या 64 ,द्वितीय श्रेणी के 62 तथा तृतीय श्रेणी के नगरों की संख्या 237 है। नगर एवं नगर समूहों की 2011 की जनसंख्या तथा जनसंख्या में दशक अन्तर और उक्त प्रतिशत (2001–2011) उन्ही नगरों में दिये गये हैं जिनकी जनसंख्या 2011 की जनगणना के अनुसार 20,000 अथवा अधिक है। जनगणना के अनुसार नगर एवं नगर समूहों का वर्गीकरण निम्न श्रेणियों में किया गया है।

1–प्रथम श्रेणी –एक लाख या इससे अधिक जनसंख्या वाले नगर/नगर समूह
2–द्वितीय श्रेणी–50,000 से 99999 '' ''
3–तृतीय श्रेणी– 20,000 से 49,999 '' ''

तालिका 1.8 में केवल प्रथम, द्वितीय एवं तृतीय श्रेणी के नगर/नगर समूहों को सम्मिलित किया गया है।

2001 की जनगणना में ''नगर समूह'' के लिए अपनायी गई संकल्पना निम्नवत् हैः–

1– बाह्य विस्तार के साथ ऐसा शहर या कस्बा, जिसका बाह्य विस्तार सांविधिक सीमा के बाहर हो, परन्तु ग्राम या ग्रामों की सीमाओं के अन्तर्गत आता हो।

2–अपने बाह्य विस्तार सहित दो या उससे अधिक कस्बे।

3–अपने बाह्य विस्तार के साथ एक या उससे अधिक कस्बों वाला, ऐसा शहर जिसके सभी बाह्य विस्तार आपस में जुड़े है।

तालिका 1.9

इस तालिका में 2011 की जनसंख्या का जिलेवार आर्थिक वर्गीकरण प्रस्तुत किया गया है जिसके अन्तर्गत मुख्य कर्मकरों, सीमान्त कर्मकरों एवं कार्य न करने वालों को ग्रामीण एवं नगरीय क्षेत्रानुसार पृथक–पृथक दिखाया गया है।

तालिका 1.10

इस तालिका के अन्तर्गत जनगणना 2011 के मुख्य कर्मकरों, सीमान्त कर्मकरों एवं कार्य न करने वालों का जिलेवार लिंगानुसार विवरण दिया गया है। मुख्य कर्मकरों का कुल जनसंख्या से जिलेवार प्रतिशत भी दर्शाया गया है।

तालिका 1.11

इस तालिका के अन्तर्गत जनगणना 2011 के मुख्य कर्मकरों का औद्योगिक श्रेणियों में जिलेवार विवरण दिया गया है, जिसके अन्तर्गत कृषक, कृषि मजदूर, पारिवारिक उद्योगों में लगे कर्मकरों तथा अन्य कर्मकर को पृथक–पृथक दिखाया गया है।

तालिका 1.12

इस तालिका में उत्तर प्रदेश की 2011 की जनगणना के अनुसार कुल जनसंख्या एवं 2001 के अनुसार कुल मुख्य कर्मकरों को लिंगानुसार 5–14, 15–19, 20–24, 25–29, 30–34, 35–39, 40–49, 50–59, 60–69,70–79 एवं 80 व अधिक एवं आयु नहीं बतायी गयी आयु वर्गों में वर्गीकृत किया गया है।

तालिका 1.13

तालिका में धर्मानुसार जिलेवार जनसंख्या दी गयी है। इसके अन्तर्गत 2011 की जनगणना के आधार पर हिन्दू, मुस्लिम, सिख, इसाई, बौद्ध एवं जैन धर्मो के धर्मावलम्बियों की पृथक–पृथक जनसंख्या जिलेवार दी गयी है।

तालिका 1.14

इसके अन्तर्गत भारत के समस्त राज्यों तथा केन्द्र शासित प्रदेशों का जनगणना 2011 के अनुसार क्षेत्रफल तथा जनगणना 2011 की जनसंख्या के साथ–साथ प्रतिशत दशक अन्तर, लिंगानुपात जनगणना 2011 के अनुसार एवं नगरीय जनसंख्या का प्रतिशत, साक्षरता दर तथा अनुसूचित जाति/अनुसूचित जनजाति का प्रतिशत जनगणना 2011 के अनुसार दिया गया है।

तालिका 1.15

जनगणना 2011 के अनुसार इस तालिका में उत्तर प्रदेश के समस्त जिलों में ग्रामीण एवं नगरीय क्षेत्रवार एवं लिंगानुसार साक्षरों की संख्या दी गयी है। साक्षर जनसंख्या का कुल जनसंख्या से जिलेवार प्रतिशत भी तालिका में सम्मिलित किया गया है।

तालिका 1.16 व 1.17

इन तालिकाओं में क्रमशः अनुसूचित जाति एवं अनुसूचित जनजातियों की ग्रामीण एवं नगरीय क्षेत्रवार एवं लिंगानुसार साक्षरों की संख्या जिलेवार दी गयी है। अनुसूचित जाति एवं अनुसूचित जन जाति के साक्षरों का अनुसूचित जाति एवं अनुसूचित जन–जाति की कुल जनसंख्या से प्रतिशत भी दिया गया है।

Area and Population

This section includes available data abstract of census of India and presented in 17 tables according to different classification. Census data have been presented for rural and urban areas separately. The definition adopted for rural and urban areas in 2011 is as below:-

1 - **Rural Areas**

The basic unit for the rural areas is the revenue village which has definite boundaries.

2- **Urban Areas**

The following criteria were adopted for treating a place as urban area.

(a) All statutory towns i.e. all places with a municipal corporation, cantonment board or Notified town-area committee etc.

(b) A place satisfying the following three criteria simualtaneously.

(i) A minimum population of 5,000

(ii) Seventy five percent of male working population engaged in Non-Agricultural activities and

(III) A density of population at least 400 per Sq. Km.or 1000 per sq. mile.

Table 1.1

This table shows the trend of population with decadal growth since 1901 to 2011. The sexwise population for rural and urban areas seperately has also been presented.

Table 1.2

This table includes the district wise area and sexwise population of 2011 census for rural and urban areas separately. The area used in the table have been taken from census. Area figures are rounded off to the nearest integer.

Table 1.3 and 1. 4

District wise scheduled caste and scheduled tribes population for rural and urban area and sexwise have been given in these table respectively. The percentage of scheduled castes and scheduled tribes population to their corresponding total population have also been provided.

Table 1.5

This table includes the district wise population data for 1961, 1971 1981,1991,2001 and 2011 census and also provide the as percentage of decadal variation for the four decades i.e. 1961-71, 1971-81, 1981-91, 1991-2001 and 2001-2011.

Table 1.6

District wise number of inhabited and uninhabited villages and number of towns have been given in this table according to 1991, 2001 and 2011 census.

Table 1.7

This table gives the district wise number of inhabited villages and their population by the following six population ranges:

(i) Less than 200
(ii) 200 - 499
(iii) 500 -999
(iv) 1000 - 1999
(v) 2000 - 4999
(vi) 5000 and above

Largest number of villages falls in the population range 1000-1999 followed by population range 500-999. The minimum number of villages comes in population range 5000 and above.

Table 1.8

According to 2011 census the total number of towns are 63 inclass-I, 62 inclass-II, and 237 inclass-III. This table provides population data as per 2011 census along with decadal variations and their percentage (2001-2011) of main towns only whose; population as per 2011 census is 20,000 or above.

As per 2011 census the towns/urban agglomerations are classified in to following classes.

(1) Class I-Towns/Urban agglomerations with population 1,00,000 or above.
(2) Class II- " " " " 50,000-99,999
(3) Class-III " " " " 20,000-49,999

Thus table 1.8 includes only towns/urban agglomerations belonging to class I, II and III only. The concept of urban agglomeration adopted in 2001 census constitutes:

(1) A city or town with contiguous outgrowth (s) the out growth being outside the statutory limits but falling within the boundaries of adjoining village or villages,or(2) Two or more adjoining towns with their outgrowth (s) or (3) A city adjoining one or more towns with their outgrowths.

Table 1.9

District wise economic classification of 2011 population has been given in this table, which includes main workers, marginal workers and Non-workers for rural and urban areas separately.

Table 1.10

This table shows the district wise and sexwise distribution of main workers, marginal workers and Non-workers. It also provides the percentage of main workers to total population.

Table 1.11

This table provides district wise industrial classification of main workers into (i) cultivators, (ii) Agriculture Labourers and (iii) workers in household Industry and (iv) other workers.

Table 1.12

This table gives the total population 2011 and total workers for 2001 census by sex in the age group:-

5-14	15-19
20-24	25-29
30-34	35-39
40-49	50-59
60-69	70-79
80 and above	ANS (age not states)

Table 1.13

This table gives the district wise population by religion as per 2011 census. It includes the separate figures for Hindus, Muslims, Christians, Sikkhs, Buddhists and Jains.

Table 1.14

This table gives the area according to 2011 and population according to 2011 and 2011 as per census for all the States and Union territories of India, percentage decadal variation. sex ratio urbanisation are according to 2011 census and literacy rate with percentege of S.C / S.T population have also been furnished in this table for census 2011.

Table 1.15

This table shows the literate persons by sex and Status for each district of the State separately. It also indicates the percentage of literate persons to total population by district.

Table 1.16 & 1.17

This table provides the population of literate persons among scheduled castes and scheduled tribes respectively by sex for each district of the State. It also provides the percentage of literate persons belonging to scheduled caste and scheduled tribes population for each district separately.

2–पर्यावरण सांख्यिकी

इस उपखण्ड में वर्षा एवं तापमान के नवीनतम उपलब्ध आंकड़ें प्रस्तुत किये गये हैं।

(1) वर्षाः–

इस प्रकाशन में वर्षा से सम्बन्धित आंकड़ों की दो तालिकायें 2.1 तथा 2.2 दी गयी है।तालिका 2.1 हेतु जिलेवार वर्ष 2019 तक माहवार वर्षा के आंकड़ें प्राप्त किये गये हैं। इस प्रकार से प्राप्त किये गये आंकड़ों के आधार पर प्रत्येक जिले एवं 12 माह का पृथक–पृथक पंचवर्षीय मासिक औसत निकालकर इस तालिका में प्रस्तुत किया गया है।

तालिका 2.2 में वर्ष 2014 से 2019 के जिलेवार वास्तविक वर्षा के आंकड़ें दिये गये है। 2018 की वर्षा का जिलेवार त्रैमासिक वितरण दिया गया है।

वर्षा की सूचना उत्तर प्रदेश के जिलेवार समस्त तहसील केन्द्र पर प्रतिदिन अंकित की जाती है तथा इस प्रकार से अंकित वर्ष अथवा मास की कुल वर्षा ज्ञात करके तहसील केन्द्रों की संख्या से इसे विभाजित करके उस अवधि की जिले की कुल वर्षा निकाल कर राजस्व परिषद द्वारा उपलब्ध कराई जाती है। इस प्रकार वर्षा के आंकड़ेा के संग्रह का आधार इकाई परोक्ष रूप से राज्य के समस्त तहसील मुख्यालय है।

(2)तापमानः–

प्रस्तुत अंक में नवीनतम उपलब्ध कलेण्डर वर्ष 2016, 2017 एवं 2019 के उत्तर प्रदेश में केन्द्रवार मासिक उच्चतम एवं न्यूनतम तापमान के आंकड़ें 29 मौसम विज्ञान केन्द्रों के प्रस्तुत किये गये हैं। तापमान के आंकड़ें भारत मौसम विभाग केन्द्र अमौसी, लखनऊ से प्राप्त किये गये हैं।

2- Environment Statistics

This section includes the latest available data relating rainfall and temperature.

(1) Rainfall

Rainfall data are presented in table number 2.1 and 2.2 of this publication. The districtwise monthly quinquennial average of rainfall, has been presented in table number 2.1 for calculation of quinquennial average of rainfall, the monthly data of actual rainfall of all the districts for monthly to 2019 were collected. The quinquennial monthly average of rainfall for each district and all the twelve months were calculated separately and have been presented in table 2.1.

Table 2.2 presents districtwise annual data of actual rainfall for the years, 2014 to 2019. Districtwise quarterly rainfall has also been furnished for the year 2018. In the table daily rainfall is recorded at all the districtwise tehsil headquarters of the state. The districtwise actual rainfall for a particular year or month is calculated by adding up total rainfall of all the Tehsil headquarters falling within the district for that particular period and dividing the same by the number of tehsils of which the data have been used.The above calculating of annual rainfall for District is done by board of revenue and provided by him. In this way the base unit for collection of rainfall.data is tehsil headquarters of the state indirectly.

(2) Temperature

The monthly data of maximum and minimum temperature of all the 29 centres for the latest available year 2016, 2017 & 2019'. have been included in the present volume. The temperature data are collected from Meteorological Government of India, Amuasi, Lucknow.

3–जन्म मृत्यु के आंकड़े

इस अंक में जन्म एवं मृत्यु के आंकड़ें सम्मिलित करने का प्रयास किया गया हैं परन्तु आंकड़ों की अनुपलब्धता के कारण आंकड़ों के प्रस्तुतीकरण का क्षेत्र इस अंक में भी अधिक व्यापक नहीं बनाया जा सका है। जन्म मृत्यु के आंकड़ें तालिका संख्या 3.1, 3.2, 3. 3 एवं 3.4 में प्रस्तुत किये गये हैं।

तालिका 3.1 में उत्तर प्रदेश एवं भारत के 1971–73 से 1999–01 तक के नगरीय एवं ग्रामीण क्षेत्रवार जन्म एवं मृत्यु दर प्रस्तुत किये गये हैं।ये दर तीन वर्षीय चल औसत पर आधारित हैं।

तालिका संख्या 3.2 में उत्तर प्रदेश के ग्रामीण एवं नगरीय क्षेत्रों में अनुमानित वार्षिक जन्म एवं मृत्यु दरें 1976 से 2018 तक की दर्शायी गयी हैं।

तालिका 3.3 में उत्तर प्रदेश म वर्ष 2012 के 18 वर्ष से कम आयु की विवाहित स्त्रियों का कुल स्त्रियों से प्रतिशत तथा ग्रामीण एवं नगरीय जनपदवार स्त्रियों की विवाह के समय औसत आयु की सूचना दी गयी है।

तालिका 3.4 में भी जनगणना 2011 एवं 2012 पर ही आधारित उत्तर प्रदेश ग्रामीण एवं नगरीय क्षेत्रों में लिंगानुसार जिलेवार शिशु एवं बाल मृत्यु दर अनुमान दर्शाया गया है।

3- VITAL STATISTICS

This section contains on vital statistics, but due to non availability of detailed data as was envisaged, it could not be possible too. Vital statistics have been presented in tables 3.1, 3.2, 3.3 and 3.4

Table 3.1 presents Birth rate and Death rate based on three years moving average for Uttar Pradesh and India by rural and urban area for the years 1971-73 to 1999-01.

Table 3.2 included the estimates annual birth rate and death rate in rural and urban area for years 1976 to 2018 of Uttar Pradesh.

Table No. 3.3 presents the average age of married women at the time of marriage in U.P. for rural and urban area by districts according to Census, 2012 and also the percentage of married women below 18 years to total married women.

Table No. 3.4 provides estimated Districtwise infant and child mortality rate by sex for rural and urban area in U.P. based on Annual Health Survey 2011, 2012

4– आवास

इस उपखण्ड के अन्तर्गत जनगणना, 2011 मे भवन सम्बन्धी संग्रहीत आंकडों के अनुसार तीन तालिकायें प्रस्तुत की गयी हैं। जनगणना, 2011 में जनसंख्या का गणना के पूर्व सभी क्षेत्रों की मकान सूचियॉ तैयार की गयी थीं। इन सूचियों के माध्यम से संग्रहीत आंकड़ों का संक्षिप्त सार इस खण्ड में दिया गया हैं।

तालिका 4.1

इस तालिका में 2011 के जनगणना मकानों को उनके उपयोग के अनुसार वर्गीकृत करके जिलेवार प्रस्तुत किया गया हैः–

1–खाली जनगणना मकान
2–आवास
3–आवास एवं अन्य
4–दुकान एवं कार्यशाला।
5–स्कूल एवं कालेज
6–होटल/गेस्ट हाउस
7–चिकित्सालय/ औषधालय
8–कारखाना, कार्यशाला तथा वर्कशेड्स।
9–पूजा स्थल
10–अन्य अनावासीय प्रयोग में आने वाले।

तालिका 4.2

इस तालिका के अन्तर्गत उत्तर प्रदेश में जिलेवार एवं ग्रामीण तथा नगरीय क्षेत्रवार आवासीय मकान की संख्या दी गयी है।इन मकानों में आवास करने वाले कुल परिवारों एवं संस्थागत परिवारों की संख्या भी जनपदवार दी गयी है। इसके अतिरिक्त प्रति आवासीय गृह में निवास कर रहे व्यक्तियों की संख्या भी प्रदर्शित की गयी है।

तालिका 4.3

इस तालिका में जनगणना 1991, 2011 के आधार पर भवनविहीन एवं संस्थागत व्यक्तियों की जिलेवार जनसंख्या प्रस्तुत की गयी है तथा भवनविहीन एवं संस्थागत जनसंख्या का कुल जनसंख्या से प्रतिशत भी दर्शाया गया है।

4- Housing

This section includes three table on the basis of data collected at the time of house listing in 2011 census. The detailed data regarding census house were collected through house listing schedules in 2011 census. The abstract of data collected regarding census houses is being presented in these tables.

Table 4.1:

This table includes the districtwise number of houses by its uses and the houses are classified according to following uses for year 2011.

1. vacant Census houses .
2. Residence
3. Residence cum other uses.
4. Workshop-cum shops
5. School/ Colleges.
6. Hotel/guest houses.
7. Hospitals and dispensaries
8. Factories, workshops and work sheds.
9. Places of worships.
10. Others non-Residential uses.

Table 4.2 :

This table gives the districtwise number of residential houses in rural and urban areas separately. This table also provides districtwise numbers of households and Institutional households and persons per occupied residential house.

Table 4.3: This table shows the districtwise houseless and Institutional population according to 1991 and 2011 census. It also gives the districtwise percentage of houseless and Institutional population to total population.

5–शिक्षा

इस उपखण्ड में शिक्षा सम्बन्धी सूचनाओं का क्षेत्र और व्यापक बनाकर विस्तृत सूचनायें देने के लिए 11 तालिकायें सम्मिलित की गयी हैं जिनका संक्षिप्त विवरण निम्नप्रकार हैं। अधिकांश तालिकाओं में सूचनायें 1950–51 से देकर आंकड़ों की व्यापकता और उपयोगिता को और अधिक बढ़ा दिया गया है।

तालिका संख्या 5.1

इस तालिका में उत्तर प्रदेश में विश्वविद्यालयों,डिग्री कालेजों,शिक्षक प्रशिक्षण विद्यालयों ,उच्चतर माध्यमिक विद्यालयों , उच्च प्राथमिक विद्यालयें,, प्राथमिक विद्यालयें की संख्या एवं प्रति लाख जनसंख्या पर इन विद्यालयों की संख्या (डिग्री कालेज प्रति दस लाख जनसंख्या पर)दी गयी है। ये सूचनाएँ वर्ष 1950–51 से दी गयी है जिससे विगत पांच दशकों के विकास दर का अध्ययन सुगम हो जायेगा।

तालिका संख्या 5.2

इस तालिका में विभिन्न प्रकार की शिक्षण संस्थाओं की राज्य स्तर की संख्या 2011–12 से तथा वर्ष 2019–20 की जिलेवार शिक्षण संस्थाओं की संख्या को सम्मिलित किया गया है।

तालिका संख्या 5.3

इस तालिका में केवल महिलाओं के शिक्षण हेतु विभिन्न प्रकार की शिक्षण संस्थाओं को संस्थायें दी गयी हैं। इसके अन्तर्गत भी 2011–12 से राज्य स्तर की तथा जिलेवार वर्ष 2019–20 की सूचना को प्रदर्शित किया गया है।

तालिका संख्या 5.4

इसके अन्तर्गत उत्तर प्रदेश की शिक्षण संस्थाओं (सामान्य शिक्षा)को (1)राजकीय (2)स्थानीय निकाय (3)स्वशासी संस्थायें तथा (4)सहायता/असहायता प्राप्त प्रबन्धानुसार वर्गीकृत करके प्रस्तुत किया गया है।

तालिका संख्या 5.5

इस तालिका में शिक्षण संस्थाओं के अनुसार जिलेवार अध्यापकों की संख्या को सम्मिलित किया गया है।राज्य स्तर की सूचना 2011–12 से तथा 2019–20 की सूचना को जिलेवार प्रस्तुत किया गया है।

तालिका संख्या 5.6

तालिक 5.5 की भाति इस तालिका में शिक्षण संस्थाओं के अनुसार विद्यार्थियों की संख्या प्रदर्शित की गयी है।

तालिका संख्या 5.7

इस तालिका में 30 सितम्बर, 2019 की स्थिति के अनुसार प्राथमिक विद्यालय, उच्च प्राथमिक विद्यालय एवं 30 सितम्बर, 2019 की स्थिति के अनुसार उच्चतर माध्यमिक विद्यालय में अनुसूचित जाति एवं अनुसूचित जनजाति के विद्यार्थियों(बालक एवं बालिका) की जिलेवार संख्या दी गयी है। जबकि राज्य स्तर की सूचना 1995 से दी गयी है।

तालिका संख्या 5.8

इस तालिका में उत्तर प्रदेश के इंजीनियरिग डिग्री कालेजों की प्रवेश क्षमता एवं उनमें वास्तविक प्रवेश की सूचना वर्ष 2011–12 से 2019–20 तक प्रस्तुत की गयी है। सिविल/मैकेनिकल एवं इलेक्ट्रिकल विषयों से सम्बन्धी प्रवेश क्षमता एवं वास्तविक प्रवेश की सूचना को पृथक–पृथक प्रस्तुत किया गया है।अलीगढ़ मुस्लिम विश्वविद्यालय, बनारस हिन्दू विश्वविद्यालय, इण्डियन इंस्टीट्यूट आफ टेक्नालॉजी कानपुर एवं निजी इंजीनियरिंग कालजों की सूचनायें इस तालिका में सम्मिलित नहीं की जा सकी हैं।

तालिका संख्या 5.9

इस तालिका में उत्तर प्रदेश में विभिन्न शिक्षा पर व्यय 1950–51 से प्रस्तुत किया गया है। इसके अन्तर्गत (1)प्राथमिक शिक्षा (2)माध्यमिक शिक्षा (3)उच्च शिक्षा (4)विशेष शिक्षा (5)अन्य(प्राविधिक शिक्षा तथा शैक्षणिक अनुसंधान एवं प्रशिक्षण सहित)की व्यय पृथक–पृथक दिया गया है।

तालिका संख्या 5.10

इस तालिका में उत्तर प्रदेश की शिक्षा स्रोतवार, राजकीय निधि स्थानीय निधि, शुल्क तथा अन्य निधियों से व्यय 1950–51 से सम्मिलित किया गया है।

तालिका संख्या 5.11

उत्तर प्रदेश में जिलेवार छात्र अध्यापक अनुपात संस्थानुसार प्रदर्शित किया गया है।राज्य स्तर की सूचनायें 1960–61 से दी गयी है तथा 2019–20 की सूचना को जिलेवार भी प्रस्तुत किया गया है।

5-Education

In this volume the coverage of educational Statistics have been expanded and more detailed information are included. The section includes eleven tables to provide educational information. To increase the coverage and utility, the data have been presented since 1950-51 in most of the tables of this section.

Table No. 5.1 :

This table presents the number of recognised institution inUttar Pradesh, which includes number of universities, Degree Colleges, Higher Secondary Schools, Upper Primary Schools , Primary Schools and Teacher Training Schools (B.T.C.) Number of each type of Institutions per lakh of population (for Degree Colleges per 10 lakh of population) have also been provided in this table. The inclusion of data since 1950-51 will facilitate the comperative study of data for the last five decades.

Table No. 5.2:

This table provides the districtwise number of educational institutions by type in U.P. for latest year 2019-20. State level figures of these institutions have been given since 1950-51.

Table No. 5.3:

This table includes the number of educational institutions by type exclusively meant for Girls. This table provides state level figures since 2011-12, while the districtwise information have been given for the year 2019-20.

Table No. 5.4:

Number of Educational Institutions (General education) according to Management, classified under (i) Government, (ii) Local Bodies, (iii) Autonomous Bodies (Universities) and (iv) Aided-Unaided clssification have been given in this table.

Table No. 5.5:

This table includes the number of teachers by different type of institutions. State level figures have been presented since 2011-12 while districtwise for the latest year 2019-20.

Table No. 5.6:

Similar to table 5.5 this table shows the number of students by Institutions.

Table No. 5.7:

This table presents the districtwise number of students belonging to scheduled castes and scheduled tribes as on 30th September, 2019 in Primary, Upper Primary School and Higher Secondary Schools as on 30th September, 2018 in U.P. While state level data since 1995

Table No. 5.8:

This table includes the intake capacity and actual intake of students in Civil, Mechanical, Electrical and other Trades of degree course in Engineering colleges of Uttar Pradesh since 1950-1951 to 2019-20. The similar information of Aligarh-Muslim University., Banaras Hindu University and Indian-Institute of Technology, Kanpur and private Engineering colleges are not included in this table.

TAble No. 5.9:

This table presents the revenue expenditure incurred on different types of education in U.P. since 1950-51 under the heads (i) Primary education (ii) Secondary education, (iii) Higher Education, (iv) Special education and (v) Others (Technical and educational research & training)

Table No. 5.10:

This table presents the Expenditure incurred on Educational Institutions by sources in U.P. since 1950-51 which includes expenditure from Government Funds, Local Bodies Funds, Fees and other sources.

Table No. 5.11:

This table gives the districtwise pupil teacher ratio by Institutions in U.P. State level figures have been presented since 1960-61 while the districtwise for 2019-20.

6–जनसंचार

इस उपखण्ड में जनसंचार माध्यमों सम्बन्धी सूचनायें दी गयी हैं।इसके अन्तर्गत उत्तर प्रदेश में प्रकाशित एवं मुद्रित पत्र एवं पत्रिकाओं तथा मुद्रणालयों सम्बन्धी संख्या को सम्मिलित किया गया हैं इस उपखण्ड में दो तालिकायें तालिका संख्या 6.1 तथा 6.2 प्रस्तुत की गयी है। इन सूचनाओं को 1950–51 से प्रस्तुत करने का प्रस्ताव था परन्तु अधिक पुरानी सूचनायें उपलब्ध न हो पाने के कारण वर्ष 1980 से ये सूचनायें दी गयी हैं।

तालिका संख्या 6.1

इस तालिका में उत्तर प्रदेश में वर्ष 2011 से 2019–20 तक की मुद्रित एवं प्रकाशित भाषावार पत्र तथा पत्रिकाओं की संख्या दी गयी हैं।हिन्दी, अग्रेंजी या अन्य यूरोपियन भाषा उर्दू, संस्कृत, बंगाली एवं अन्य भाषाओं की पत्र पत्रिकाओं की संख्या पृथक– पृथक दी गयी है।

तालिका संख्या 6.2

उत्तर प्रदेश में सार्वजनिक एवं निजी मुद्रणालयों की जिलेवार संख्या वर्ष 2018–19 की इस तालिका में प्रस्तुत की गयी है। जबकि राज्य स्तर की सूचना 2011–12 से दी गयी है।

6- Mass-Communication

This section presents data on mass-communication media. It provides number of newspapers and periodicals printed and published and number of Presses in U.P. This section includes two table viz. 6.1 and 6.2 It was proposed to present the data in these tables since 1950-51, but due to non-availability of data, it would be presented only since 1980.

Table 6.1

This table provides the number of newspapers and periodicals by languages since 2011, to 2019-20 It includes number of newspapers and periodicals printed and published in Hindi, English or other Europeon languages, Urdu, Sanskrit, Bengali and other languages separately in U.P.

Table 6.2

This table presents districtwise number of Public and Private Printing Presses in U.P for the year 2018-19 while state level information have been given since 2011-12

7—स्वास्थ्य

इस अंक में स्वास्थ्य के अन्तर्गत अधिक व्यापक आंकड़ें प्रस्तुत करने का प्रयास किया गया है। सभी प्रकार की चिकित्सा संस्थाओं में जिलेवार चिकित्सित रोगियों सम्बन्धी सूचनायें देने का प्रस्ताव था, परन्तु प्रयासों के बावजूद भी इस विषय के विश्वस्त आंकड़े उपलब्ध न होने के कारण उन्हें सम्मिलित नहीं किया जा सका। उपलब्ध आंकड़ों को इस उपखंण्ड की चार तालिकाओं में प्रस्तुत किया गया है जिसका संक्षिप्त विवरण निम्नवत् है।

तालिका संख्या 7.1

इस तालिका–7.1 में उत्तर प्रदेश में जिलेवार चिकित्सा (एलोपैथिक) संस्थाओं की संख्या निम्न वर्गानुसार प्रस्तुत की गयी हैं।

(1)राज्य सरकार (क) सार्वजनिक (ख) विशेष।

(2)स्थानीय निकाय एवं नगरपालिका

(3)सहायता प्राप्त निजी

(4)असहायता प्राप्त निजी

(5)अन्य

जनवरी 1961 से सूचनायें राज्य स्तर की प्रस्तुत करके जनवरी 2019 की सूचनाओं को जिलेवार दर्शाया गया है।

तालिका संख्या 7.2

इस तालिका में उत्तर प्रदेश के आयुर्वेदिक पद्धति के चिकित्सालयों/औषधालयों की संख्या, उपलब्ध शैय्याओं की संख्या चिकित्सित रोगी तथा चिकित्सालयों एवं औषधालयों में कर्मचारियों सम्बन्धी सूचनायें प्रदर्शित की गयी हैं। यूनानी निदेशालय दिसम्बर 2008 से आयुर्वेद एवं यूनानी निदेशालय से अलग होकर पृथक निदेशालय बना।

तालिका संख्या 7.3

इस तालिका में उत्तर प्रदेश के यूनानी पद्धति के चिकित्सालयों/औषधालयों की संख्या, उपलब्ध शैय्याओं की संख्या चिकित्सित रोगी तथा चिकित्सालयों एवं औषधालयों में कर्मचारियों सम्बन्धी सूचनायें प्रदर्शित की गयी हैं।

तालिका संख्या 7.4

उत्तर प्रदेश में राज्य सरकार के अधीन होम्योपैथिक चिकित्सा सेवा के अन्तर्गत संचालित चिकित्सालयों एवं औषधालयों की जिलेवार संख्या उनमें उपलब्ध शैय्याओं एवं चिकित्सकों की संख्या इस तालिका में प्रस्तुत की गयी है।

तालिका संख्या 7.5

इस तालिका में उत्तर प्रदेश में एलोपैथिक चिकित्सिालयों एवं औषधालयों में उपलब्ध शैय्याओं का ग्रामीण एवं नगरीय क्षेत्रानुसार उपलब्ध नवीनतम वर्ष का जिलेवार विवरण प्रस्तुत किया गया है।

7- Health

Attempt have been made to provide more detailed data under the 'Health' in this volume. It was proposed to furnish district formation of patient treated by diseases in all types of Medical Institutions but due to non availability of reliable data on the subject, it could not be possible to include this detailed data. The available data have been given in four tables as briefed below:

Table 7.1

This table includes the districtwise number of Medical (Allopathic)institutuions according to following categories-

(1) State Government (a) Public (b) Special
(2) Local Bodies and Municipal Boards
(3) Private aided
(4) Private unaided
(5) Others

The state level data have been furnished since Jan. 1961 while district information includes the latest figures as on Jan. 2019.

Table 7.2

This table presents the data relating to Ayurvedic services which includes number of Hospitals / Dispensaries and Beds available and patients treated for the state as a whole along with employees in Hospitals and dispensaries. Directorate of Unani is separated from Directorate of Ayurved & Unani since Dec.2008.

Table 7.3

This table presents the data relating to Unani services which includes number of Hospitals / Dispensaries and Beds available and patients treated for the state as a whole along with employees in Hospitals and dispensaries.

Table 7.4

This table shows the districtwise number of Hospitals and Dispensaries, number of beds available in them alongwith number of Doctors belonging to Homoeopathic medical services under the state Government.

Table 7.5

This table includes the districtwise number of beds available in Allopathic hospitals and dispensaries by Rural and Urban area in Uttar Pradesh.

8–परिवार कल्याण

प्रस्तुत अंक में परिवार कल्याण सम्बन्धी कुछ महत्वपूर्ण सूचनायें इस उप खण्ड में प्रस्तुत की गयी हैं। इस उपखण्ड में दो तालिकायें, तालिका संख्या 8.1 तथा 8.2 सम्मिलित की गयी हैं।

तालिका संख्या 8.1 में उत्तर प्रदेश में परिवार कल्याण चिकित्सालयों/ केन्द्रों की जिलेवार संख्या प्रदर्शित की गयी है।राजकीय परिवार कल्याण केन्द्रों का ग्रामीण एवं नगरीय क्षेत्रवार विवरण भी प्रस्तुत किया गया है।

तालिका 8.2 में परिवार कल्याण के अन्तर्गत किये गये विभिन्न कार्यों की प्रगति दर्शायी गयी है जिसमें स्वैच्छिक नसबन्दी, आई0यू0डी0 के लक्ष्य एवं उपलब्धियों को सम्मिलित किया गया है, राज्य स्तर की सूचनायें वर्ष 2011.12 से तथा नवीनतम उपलब्ध वर्ष 2019–20 के जिलेवार आंकड़ें प्रस्तुत किये गये हैं। इस परिच्छेद की सूचनायें परिवार कल्याण महानिदेशालय उत्तर प्रदेश द्वारा उपलब्ध कराई गयी हैं।

8- Family Welfare

Data relating to Family welfare have been exclusively presented in this section of the present volume. This section includes two tables viz. table nos. 8.1 and 8.2.

Table 8.1 presents the districtwise number of family welfare clinics/centres have also been presented by Rural and Urban areas.

Table 8.2 shows the progress of family welfare operations which includes the targets and achievements of voluntary sterlisation and I.U.D. The state level figures have been furnished since 2011-12, while district break-ups have been provided for the latest available year 2019-20. The information for this section have been made available by the Directorate General of Family Welfare, Uttar Pradesh.

9–सामाजिक कल्याण सेवायें

इस उपखण्ड में ग्राम्य विकास विभाग द्वारा संचालित ग्रामीण विकास संबंधी कार्यक्रमों तथा निर्बल वर्ग हेतु कार्यान्वित की जा रही है विभिन्न योजनाओं की योजनावार प्रगति का उल्लेख किया गया है जो वर्तमान में सरकार द्वारा संचालित हैं, इन योजनाओं में मुख्य रूप से सामुदायिक विकास, भवनों का निर्माण, कृषक प्रसार प्रशिक्षण केन्द्रों पर प्रशिक्षणार्थी संख्या, दीनदयाल उपाध्याय राज्य विकास संस्थान में प्रशिक्षित प्रशिक्षणार्थी, राष्ट्रीय बायोगैस कार्यक्रम, ग्रामीण आवास, पेयजल, स्वर्णजयन्ती रोजगार योजना द्वारा रोजगार सृजन, प्रधानमंत्री ग्राम सड़क योजना में निर्मित सड़कें, राष्ट्रीय ग्रामीण रोजगार गारण्टी योजना द्वारा सृजित मानव दिवस तथा अम्बेदकर विशेष योजना में लाभान्वित लाभार्थियों की संख्या को सम्मिलित किया गया है। 9.1 में योजनावार वर्ष 2011–12 तथा 2019–20 के निर्धारित लक्ष्य एवं उनकी पूर्ति अंकित है।

9- Social Welfare Services

In this saction, the programmes for the development of economically Weaker section and rural development have been included by the goverment. Among these schemes, the targets and achievements in the year 2011-12 & 2019-20 for following schemes are given in this table 9.1. Block Buildings constructed by community development , trainees trained by farmers extension training centers, trainees trained by Deendayal Upadhiya state development institution, National Bio-Gas Programme, Housing for Economically weaker section, Drinking Water, Employment Generation by Swarn jayanthi village self employment schemes, Road prepared in P.M.village Road schemes, Employment Generation by N.R.E.G.P. (National Rural Employment Guaranty Programme) and employment Generation by Ambedker special employment schemes are these main schemes.

10–सामाजिक सुरक्षा एवं प्रतिरक्षा

(पुलिस, अपराध एवं सुधार गृह)

प्रस्तुत अंक में पुलिस एवं अपराध सम्बन्धी आंकड़ें चार तालिकाओं में प्रस्तुत किए गये हैं जिनका संक्षिप्त विवरण निम्नवत् है।

तालिका 10.1

इस तालिका में उत्तर प्रदेश में जिलेवार थानों एवं पुलिस चौकियों को नवीनतम उपलब्ध संख्या 31 मार्च, 2020 की स्थिति के अनुसार प्रस्तुत की गयी हैं।

तालिका 10.2

इस तालिका में उत्तर प्रदेश की सिविल पुलिस शक्ति को वर्ष 2011 से 2020 की 31 मार्च की स्थिति प्रस्तुत की गयी है।

तालिका 10.3

इस तालिका में विभिन्न अपराधों के अनुसार उत्तर प्रदेश, में घटी घटनाओं को प्रस्तुत किया गया है,जिसके अन्तर्गत हत्या, डकैती, नकबजनी, चोरी, राहजनी, अपहरण एवं अपनयन दंगे सदोष मानव वध, सिक्के का कूटीकरण और विविध अपराधों को सम्मिलित किया गया है।यह सूचनायें 2011 से 2019 तक 31 दिसम्बर, की स्थिति के अनुसार राज्य स्तर की दी गयी हैं।

तालिका 10.4

इस तालिका में आयु एवं लिंग के अनुसार कैदियों की संख्या दी गयी हैं। नवीनतम वर्ष 2019–20 की सूचनायें जिलेवार प्रस्तुत की गयी हैं।

10- Social Security and Defence

(Police, Crime and Sudhar Griha)

In the present volume data relating to police and crime have been presented in four tables of this section as briefed below:

Table 10.1

This table includes the districtwise number of police stations and police posts in U.p.for the latest available year i.e. as on 31st March, 2020

Table 10.2

This table presents the strength of civil police in Uttar Pradesh for the period 2011 to 2020, as on 31st March.

Table 10.3

This table shows the state level incidence of crimes Murder, Dacoity, Burglary, Theft, Robbery, Kidnapping & Abduction, Riots, Culpable, Homicide, Counterfitings and Miscellaneous in Uttar Pradesh for the year 2011 to 2019 as on 31st December.

Table 10.4

Data relating to districtwise and convicts by age and sex could be presented in this table districtwise data have been given for the latest available year 2019-20.

11–राज्य आय

राज्य के विभिन्न आर्थिक विकास कार्यक्रमों की प्रगति के मापन हेतु साधन लागत पर राज्य व घरेलू शुद्ध उत्पाद के अनुमान, जिन्हें सामान्यतया राज्य आय की संज्ञा दी जाती हैं, को एक महत्वपूर्ण एकल आर्थिक सूचकांक समझा जाता है। प्रदेश में 1948–49 से राज्य आय अनुमान तैयार किये जा रहे हैं। राज्य शुद्ध धरेलू उत्पाद के अनुमानों को तैयार करने का कार्य केन्द्रीय सांख्यिकीय संगठन के दिशा निर्देशन में अर्थ एवं संख्या प्रभाग,राज्य नियोजन संस्थान ,उत्तर प्रदेश द्वारा किया जाता हैं सामान्यतया राज्यआय अनुमान मेथाडालोजी आफ स्टेट इन्कम एस्टीमेट्स आफ यू0पी0 (रिवाइज्डसीरीज)नामक पुस्तिका में प्रकाशित रीति विधान के अनुसार तैयार किये जाते हैं।रीति विधान में किए गये परिवर्तनों एवं संशोधनों को **प्रति वर्ष ''राज्य आय अनुमान, उत्तर प्रदेश'' में प्रकाशित अनुमानों के साथ परिशिष्ट में ''रीति विधान सम्बन्धी टिप्पणी'' में प्रस्तुत कर दिया जाता है।**

2–प्रस्ततु अंक में राज्य घरेलू उत्पाद अनुमानों के आंकड़ें 2011–2012 आधार वर्ष पर (2011–12 से 2019–20 तक) 6 तालिकाओं में प्रस्तुत किए गये हैं ।

तालिका संख्या 11.1

इस तालिका में उत्तर प्रदेश में साधन लागत पर राज्य तथा प्रति व्यक्ति घरेलू उत्पाद एवं उनके सूचकांक वर्ष 2011–12 से 2018–19 तक 2011–2012 के भावों एवं प्रचलित भावों पर प्रस्तुत किए गये हैं

तालिका संख्या 11.2

इस तालिका के अन्तर्गत उत्तर प्रदेश में साधन लागत मूल्यों पर खण्डवार निवल राज्य घरेलू उत्पाद के अनुमान प्रचलित भावों पर आधार वर्ष 2011–2012 पर प्रस्तुत किये गये हैं।इस तालिका में वर्ष 2011–12 से 2019–20 तक के आंकड़ें दिये गये हैं ।

तालिका संख्या 11.3

इस तालिका में उत्तर प्रदेश में साधन लागत मूल्यों पर निवल राज्य घरेलू उत्पाद के अनुमान वर्ष 2011–2012 के स्थायी भावों पर वर्ष 2011–12 से 2019–20 तक प्रस्तुत किए गये हैं ।

तालिका संख्या 11.4

इस तालिका के अन्तर्गत उत्तर प्रदेश के साधन लागत पर मुख्य खण्डवार निवल घरेलू उत्पाद के सूचकांक नवीन श्रंखला के अनुसार दिए गये हैं। शुद्ध घरेलू उत्पाद के खण्डवार सूचकांक प्रचलित भावों एवं वर्ष 2011–2012 के भावों पर पृथक– पृथक वर्ष 2011–12 से 2019–20 तक के प्रस्तुत किए गये हैं ।

तालिका संख्या 11.5

इस तालिका में उत्तर प्रदेश तथा भारत के निवल घरेलू उत्पाद का खण्डवार वर्ष 2011–12 से 2019–20 तक 2011–2012 के भावों पर गत वर्षों से प्रतिशत अन्तर दर्शाया गया है।

तालिका संख्या 11.6

इस तालिका में भारत वर्ष के 15 प्रमुख राज्यों की प्रति व्यक्ति आय 1999–2000 , उत्तर प्रदेश एव भारत की प्रति व्यक्ति आय वर्ष 2011–12 के स्थायी भावों पर वर्ष 2011–12 से 2019–20 तक दिये गये हैं।इस प्रकार भारत के प्रमुख राज्यों का तुलनात्मक अध्ययन किया जा सकता है।

11- State Income

State Income estimates are by and large, regarded as economic barometer which measures overall health of State's economy. State Income esitmates are being prepared since 1948-49. State domestic product estimates are being prepared by the Economics & Statistics Division, State Planning Institute, Uttar Pradesh in consultation with the Central Statistical Organisation Generally the state domestic products estimates are prepared according to the methodology given in "Methodology of State Income Estimates of U.P. (revised series)". Changes adopted in methodology (concepts and coverage) indicated in the appendix- "Notes on methodology" in the concerned publication of "State Income Estimates, Uttar Pradesh."

The present issue of Statistical Abstract, Uttar Pradesh contains six tables on State Domestic Products on 2011-12 base year for 2011-12 to 2019-20.

Table 11.1

This table contains state and per capita domestic products on factor cost and its indices in U.P. since 2011-12 to 2019-20 both at constant (2011-12) and current prices.

TAble 11.2

This table presents the net domestic products estimates at factor cost by each sector in Uttar Pradesh. These estimates have been calculated at current prices according to base Year 2011-12.The table shows data for the year 2011-12 to 2019-20.

Table 11.3

This table includes the net state domestic products at factor cost for each section in U.P. at constant prices of 2011-12 from the year 2011-12 to 2019-20 in this table.

Table 11.4

The indices of net state domestic products at factor cost for major sectors have been presented according to the new series. This table includes indices separately based on current prices and constant prices of 2011-12 from the year 2011-12 to 2019-20.

Table 11.5

This table presents the percentage change in net domestic products over previous year since 2012-13 to 2019-20. at 2011-12 prices for uttar pradesh and India..

Table 11.6

This table includes per capita income of 15 selected states of India at 2011-2012 prieces, U.P. and India at 2011-12 since 2011-12 to 2019-20. Thus the table provides the comparable data for the major states of India.

12—कृषि

प्रस्तुत अंक के इस उपखण्ड के अन्तर्गत कृषि सम्बन्धी आंकड़ों को सात तालिकाओं में प्रस्तुत किया गया है, जिसके अन्तर्गत भूमि उपयोगिता ,फसलों के अन्तर्गत क्षेत्रफल, उत्पादन, औसत उपज, रसायनिक उर्वरकों का वितरण, कृषि उत्पादन के परिमाण सूचकांक, क्रियात्मक जोंतों की संख्या व क्षेत्रफल तथा कृषि उपकरण एवं यन्त्र सम्बन्धी सूचनायें सम्मिलित की गयी हैं।सूचनाओं को अधिक व्यापक एवं उपयोगी बनाने तथा प्रगति की प्रवृत्ति का तुलनात्मक अध्ययन उपलब्ध कराने की दृष्टि से राज्यस्तर के आंकड़ें 1950—51 से प्रस्तुत किये गये हैं। नवीनतम उपलब्ध नवीनतम वर्ष की सूचनाओं को जिलेवार प्रस्तुत किया गया हैं। इस उपखण्ड में सम्मिलित सूचनाओं का तालिकावार संक्षिप्त विवरण निम्न प्रकार है।

तालिका संख्या 12.1

इस तालिका के अन्तर्गत भूमि उपयोगिता के आंकड़ें प्रस्तुत किये गये हैं।जिसके अन्तर्गत प्रतिवेदित क्षेत्रफल, बन के अन्तर्गत क्षेत्रफल, कृषि अयोग्य भूमि (परती को छोड़कर), अन्य कृषि भूमि, परती भूमि, वास्तविक बोया गया क्षेत्रफल,एक से अधिक बार बोया गया क्षेत्रफल, सकल बोया गया क्षेत्रफल एवं फसल सघनता सम्बन्धी सूचनायें सम्मिलित की गयी हैं। राज्य स्तर के आंकड़ें 1950–51 से दिये गये हैं, जबकि नवीनतम उपलब्ध वर्ष 2016–17 व 2017–18 की सूचनायें जनपदवार भी प्रदर्शित की गयी हैं।

तालिका संख्या 12.2

इस तालिका में उत्तर प्रदेश में प्रमुख फसलों के अन्तर्गत क्षेत्रफल, उत्पादन एवं औसत उपज के जिलेवार आंकड़ें प्रस्तुत किये गये हैं।प्रगति की गति के तुलनात्मक अध्ययन की सुविधा उपलब्ध कराने की दृष्टि से राज्यस्तर के आंकड़ें 1950–51 से दिये गये हैं एवं नवीनतम उपलब्ध वर्ष 2018–19 की सूचनायें जनपदवार भी प्रदर्शित की गयी है।

तालिका संख्या 12.3

भारत वर्ष के विभिन्न राज्यों की प्रमुख फसलों की वर्ष 2018–19 की औसत उपज इस तालिका में प्रस्तुत की गयी है। इससे विभिन्न राज्यों की औसत उपज का तुलनात्मक अध्ययन किया जा सकता है।

तालिका संख्या 12.4

इस तालिका में कृषि गणना 2010–11 के आधार पर उत्तर प्रदेश में विभिन्न आकार वर्ग जोतों के अनुसार जोतों की जिलेवार संख्या तथा क्षेत्रफल दिया गया है। 1970–71 से 2010–11 की राज्य स्तर की सूचनायें भी सम्मिलित की गयी हैं।

तालिका संख्या 12.5

इस तालिका के अन्तर्गत उत्तर प्रदेश में जिलेवार रसायनिक उर्वरकों का वितरण प्रस्तुत किया गया है।राज्य स्तर की सूचनायें वर्ष 1950–51 से प्रस्तुत की गयी हैं जबकि नवीनतम उपलब्ध वर्ष 2009–10 तथा 2018–19 की सूचनायें जिलेवार प्रस्तुत की गयी हैं। ये सूचनायें कृषि निदेशालय उत्तर प्रदेश से प्राप्त की गयी हैं।

तालिका संख्या 12.6

वर्ष 2007 की पशु गणना जो पशुपालन निदेशालय, उ0प्र0 द्वारा करायी गयी है, मे केवल पशु चालित कृषि उपकरण एवं यंत्रों की ही गणना की गयी है जबकि इनके पूर्व जो राजस्व परिषद, उ0प्र0 द्वारा करायी गयी है, मे शक्ति चालित तथा पशु चालित कृषि उपकरण एवं यंत्रों की गणना की गयी थी । राज्यस्तर की सूचनायें पशुगणना वर्ष 1961 से प्रस्तुत की गयी हैं।

तालिका संख्या 12.7

इस तालिका में उत्तर प्रदेश में विभिन्न कृषीय उत्पादनों के परिमाण सूचकांक प्रस्तुत किये गये हैं।ये सूचकांक आधार वर्ष 2011–2012 पर आधारित हैं, परिणामतः वर्ष 2011–2012 का विभिन्न वस्तुओं का उत्पादन दर्शाते हुए परिमाण सूचकांक वर्ष 2011–12 से 2019–20 कें प्रस्तुत किये गये हैं।

12 - Agriculture

The present issue includes agriculture statistics in seven tables under this section. The data presented in these tables relate to land utilization, area under main crops, production, average yield, distribution of chemical fertilizers volume indices of agricultural production, number and area of operational holdings and agricultural implements. To make the data more useful, the state figures have been given since the year 1950-51, while the districtwise break-ups have been provided for the latest available. The information given under these section are briefed as below:-

Table 12.1

This table includes reporting area for land utilization, area under forests, land not available for cultivation, other uncultivated lands (excluding fallows), fallow lands, Net area sown. Area sown more than once and total cropped area. Cropping intensity has also been shown in this table. State level figures have been provided since 1950-51 and districtwise figures have been given for the latest available year 2016-17,2017-2018 .

Table 12.2

This table presents the area production and average yield of important crops for each district separately for the year 2018-19. To facilitate the periodwise comparative study the state figures have been furnished since 1950-51.

Table 12.3

Statewise average yield of important crops in India for the year 2018-19 has been presented in this table. Thus this table facilitates comparable study of average yield of different states in India.

Table 12.4

Districtwise number of operational holdings and area by size groups in U.P. based on Agriculture census 2010-11 have been given in this table. The state figures for the agriculture censuses 1970-71 to 2005-06 have also been included in this table.

Table 12.5

This table includes the districtwise distribution of Chemical fertilizers in U.P. for the year 2018-19. State figures of distribution of chemical fertilizers have also been included in this table since 1950-51. These information have been procured from Agriculture Directorate U.P.

Table 12.6

This table presents the districtwise Agricultural Machinery and implements in U.P. according to animal operated cattle census 2007 whereas last year, animal and power operated cattle sensus 2003 was done by Board of Revenue, U.P. State level figures for agricultural machinery and implements have also been included since cattle census 1961 in this table.

Table 12.7

This table includes the volume indices of Agricultural Production in U.P. These indices are based on the production of 2011-2012 of the concerned commodities. These indices relate to the year 2011-12 to 2019-20.

13–सिंचाई

इस अध्याय के अन्तर्गत सिंचाई से संबंधित विभिन्न आंकड़े 4 तालिकाओं में जिलेवार प्रस्तुत किये गये हैं। इस उपखण्ड के अन्तर्गत सम्मिलित आंकड़ों का संक्षिप्त विवरण निम्न प्रकार हैं।

तालिका 13.1

इस तालिका के अन्तर्गत उत्तर प्रदेश में विभिन्न साधनों यथा(1) नहरें (2)राजकीय नलकूप (3)निजीनलकूप एवं कूप,(4) तालाब, झील एवं पोखर तथा (5)अन्य साधनों द्वारा शुद्ध सिंचित क्षेत्रफल के आंकड़ें वर्ष 1950–51 से दिए गये हैं तथा वर्ष 2016–17, 2017–2018 के आंकड़ें जिलेवार दिये गये हैं।

तालिका 13.2

उत्तर प्रदेश में जिलेवार सम्पूर्ण सिंचित क्षेत्रफल सम्बन्धी सूचनायें इस तालिका में दी गयी हैं तथा इस तालिका में सम्पूर्ण बोये गये क्षेत्रफल से सम्पूर्ण सिंचित क्षेत्रफल का प्रतिशत एवं सिंचाई गहनता भी प्रदर्शित की गयी है। जिलेवार सूचनायें वर्ष 2016–17, 2017–18 से सम्बन्धित हैं। सिंचाई क्षेत्र में हुई प्रगति के अध्ययन की सुविधा प्रदान करने की दृष्टि से राज्य स्तर की सूचनायें वर्ष 1950–51 से इस तालिका में सम्मिलित की गयी हैं।

तालिका 13.3

इस तालिका के अन्तर्गत उत्तर प्रदेश में प्रमुख फसलों के अन्तर्गत जिलेवार सिंचित क्षेत्रफल के आंकड़ें प्रदर्शित किए गए हैं। राज्य स्तर की सूचनायें वर्ष 1950–51 से दी गयी हैं, जबकि जिलेवार सूचनायें केवल वर्ष 2014–15 से ही सम्बन्धित हैं।

तालिका 13.4

इस तालिका में उत्तर प्रदेश में चालित राजकीय नलकूप एवं निजी लघु सिंचाई की जिलेवार प्रगति दी गयी है, जिसमें चालित राजकीय नलकूप के अतिरिक्त निजी नलकूप, पक्के कुएं, एवं बोरिंग पम्पिंग सेटों को भी सम्मिलित किया गया है। उत्तर प्रदेश की सूचनायें वर्ष 2001–02 से सम्मिलित की गयी हैं, जबकि जिलेवार सूचनायें वर्ष 2019–20 से सम्बन्धित हैं।

13 - Irrigation

In this section, the districtwise data related to different items of irrigation have been given in 4 tables. The data included in this section are briefed as below:

Table 13.1

This table includes the net area irrigated by different sources in U.P. Area irrigated by canals Govt., Private. Tube-wells and wells. Tanks and Lakes, and other sources have been presented in this table. Districtwise data for the year 2016–17, 2017–2018 has been included in this table.

Table 13.2

Districtwise gorss area irrigated, and percentage of gross area irrigated to total gross cropped area have been presented in this table. The districtwise irrigation intensity have been also included in this table. To facilitate the comparable study of the trend of development under irrigation sector, the state figures have been given since 1950-51, while the districtwise figures related to latest available year 2016-17, 2017-2018.

Table 13.3

This table includes the districtwise area irrigated under major crops in U.P. It presents the state level data since 1950-51, while the districtwise break-ups have been given for the year 2014–15.

Table 13.4

This table presents the districtwise number of State tubewells in operation. Private tubewells. Masonary wells and Pumping sets on surface water in U.P. State level figures have been shown since 2001-02 while the districtwise numbers have been given for the year 2019-20 .

14–पशुधन एवं दुग्धोद्योग

प्रस्तुत प्रकाशन के इस उपखंण्ड में पशुधन एवं दुग्ध उद्योग से सम्बन्धित आंकड़ें प्रस्तुत किए गए हैं,जिसके अन्तर्गत पशुगणना, पशुपालन के अन्तर्गत अवस्थापना सम्बन्धी सुविधाएं, पशु संस्थाओं द्वारा किए गए कार्य तथा सहकारी विभाग द्वारा दूध एवं दुग्ध पदार्थों का वितरण सम्मिलित किया गया है। इस खण्ड में पांच तालिकाएं सम्मिलित की गयी हैं, जिनका संक्षिप्त विवरण निम्न प्रकार है।

तालिका 14.1

इस तालिका में उत्तर प्रदेश में पशुधन एवं कुक्कुटादि की जिलेवार संख्या दी गयी है। इसके आंकड़ें पशुगणना पर आधारित है। पशुगणना 2012 के आंकड़ें जिलेवार प्रस्तुत किये गये हैं। तुलनात्मक अध्ययन को सुविधाजनक बनाने के लिए उत्तर प्रदेश के पशुगणना 1982, 1988, 1993, 1997, 2003 तथा 2007, 2012, 2019 के आंकडें भी दिए गए हैं। इसमें गोजातीय, महिष जातीय, पशुओं, भेड़, बकरियों, घोड़े तथा टट्टटूओं, सुअर, ऊंट एवं कुक्कुटादि पक्षियों की संख्या प्रदर्शित की गयी है।

तालिका 14.2

इस तालिका के अन्तर्गत उत्तर प्रदेश में पशु चिकित्सालयों, पशु औषधालयों, कृत्रिम गर्भाधान केन्द्र, भेड़, प्रजनन विकास केन्द्र, कुक्कुट प्रजनन फार्म एवं सुअर प्रजनन केन्द्रों की जिलेवार संख्या प्रस्तुत की गयी है। राज्यस्तर की सूचनायें वर्ष 2011–12 से प्रस्तुत की गयी है, जबकि वर्ष 2019–20 की सूचना जिलेवार प्रदर्शित की गयी हैं।

तालिका 14.3

पशु संस्थाओं द्वारा उत्तर प्रदेश में वर्ष 2019–20 में किए गए कार्यों की प्रगति को जिलेवार प्रदर्शित किया गया है,जिसके अन्तर्गत चिकित्सा, पशु बधियाकरण एवं टीकाकरण आदि सूचनाओं को सम्मिलित किया गया है। राज्य स्तर की सूचनायें वर्ष 2011–12 से प्रस्तुत की गयी हैं। इससे पशुपालन क्षेत्र में पिछले पांच दशकों में प्रदान की गयी सुविधाओं का तुलनात्मक मूल्यांकन किया जा सकता हैं।

तालिका 14.4

इस तालिका में उत्तर प्रदेश में सहकारी विभाग द्वारा दूध से बने पदार्थों का वितरण प्रदर्शित किया गया है। वर्ष 2011–12 से 2019–20 तक के आंकड़ें प्रस्तुत किए गए हैं।

तालिका 14.5

उत्तर प्रदेश में प्रमुख केन्द्रों के माध्यम से सहकारी विभाग द्वारा वर्ष 2019–20 में वितरित किए गए दूध का वितरण प्रस्तुत किया गया है।

14- Animal Husbandry and Dairying

This section of persent issue containing the data on cattle census Animal Husbandry and Dairying Five tables have been included in this section which are briefed as below:

Table 14.1:

This table presents the districtwise number of Live Stock and Poultry in U.P. based on the cattle census 2012. To facilitate comparative study the state level figures for the cattle censuses 1982, 1988 1993 1997, 2003 and 2007, 2012,2019 have been given.

Table 14.2:

This table provides the number of veterinary hospitals, number of veterinary dispensaries. A.I. centres sheep and wool extention centre, Poultry breeding farms and Pig breeding farms,. Districtwise data relate to the year 2019-20 and state level figures have been furnished since 2011-12.

Table 14.3: This table presents the accounts of work done by veterinary institutions for each district of Uttar Pradesh in the year 2019-20.To study the trends of increase in facilities provided under animal husbandry sector, the state level figures of Uttar Pradesh have also been furnished since 2011-12.

Table 14.4:

This table gives the quantity of milk, butter, cream, ghee and other milk products distributed by Cooperative Department in U.P. for the year 2011-12 to 2019-20.

Table 14.5:

This table shows the distribution of milk by main centres set up by Co-operative Department in Uttar Pradesh for the year 2018-19.

15–वनोद्योग एवं लटठे बनाना

प्रस्तुत प्रकाशन के इस उपखण्ड में वन सांख्यिकी पांच तालिकायें प्रस्तुत की गयी है, जिनका संक्षिप्त विवरण निम्नानुसार है।

तालिका 15.1

इस तालिका के अन्तर्गत उत्तर प्रदेश में वनों का क्षेत्रफल 2011–12 से 2018–19 तक का प्रस्तुत किया गया है।कुल वन क्षेत्र को (1)वन विभाग के अधीन वन क्षेत्र एवं (2)अन्य वन क्षेत्र के अन्तर्गत वर्गीकृत करके पृथक–पृथक प्रस्तुत किया गया है।इस तालिका में वन विभाग के अधीन वन क्षेत्र का कुल वन से एवं राज्य के वन क्षेत्र का राज्य के कुल भौगोलिक क्षेत्र से प्रतिशत भी प्रस्तुत किया गया हैं।

तालिका 15.2

उत्तर प्रदेश में मुख्य वन उपज की मात्रा एवं मूल्य की वर्ष 2011–12 से 2018–19 तक की सूचना इस तालिका में प्रदर्शित की गयी है ।

तालिका 15.3

इस तालिका में उत्तर प्रदेश के अग्निकाण्ड एवं पशुचराई से बचाये गये वन क्षेत्र के आंकड़े वर्ष 2011–12 से 2018–19 प्रस्तुत किए गये हैं।

तालिका 15.4

इस तालिका के अन्तर्गत उत्तर प्रदेश में यूकेलिप्टस, शीशम,टीक, खैर,मलवेरी, चीड़ एवं अन्य विविध वृक्षों के अन्तर्गत क्षेत्रफल प्रस्तुत किया गया है। ये आंकड़ें भी वर्ष 2011–12 से 2018–19 तक दिए गए हैं।

तालिका 15.5

इस तालिका के अन्तर्गत वन विभाग एवं वन निगम द्वारा वनों से प्राप्त कुल राजस्व एवं वनों पर व्यय वर्ष 2011–12 से 2018–19 तक दर्शाया गया है।

15- Forestry and Logging

This section of the present volume includes five tables on Forest statistics of Uttar Pradesh which are briefed as below:

Table 15.1:

This table presents the Forest area under the forest department. Area under other forests, Total forest area, percentage of forest area under forest department to total forest area, and percentage of forest area to geographical area of the State in Uttar Pradesh. The data have been provided in this table from 2011-12 to 2018-19.

Table 15.2:

This table gives the total quantity and their total value of major forest products since 2011-12 to 2018-19 in Uttar Pradesh.

Table 15.3:

This table provides the forest area protected against Fire and Grazing since 2011-12 to 2018-19 in Uttar Pradesh.

Table 15.4:

This table shown the area under plantation of Eucalyptus, Sheesham, Teak, Khair Mulbery, Chir and miscellaneous plants in Uttar Pradesh. The data included in this table relates to the period from 2011-12 to 2018-19.

Table 15.5:

This table gives the gross revenue from the forest Department, forest Corporation alongwith the expenditure and surplus/deficit since 2011-12 to 2018-19.

16–मत्स्य पालन

इस खण्ड के अन्तर्गत उत्तर प्रदेश में मत्स्य विभाग के अन्तर्गत प्रबन्धित जल क्षेत्र, विभागीय जलाशयों में मत्स्य बीज (अंगुलिकाओं) का संचय एवं निजी क्षेत्र में मत्स्य बीज का वितरण, विभागीय जलाशयों में मत्स्य उत्पादन, फ्रेश वाटर एवं फिसेज कैच, उत्पादन एवं विपणन, सम्बन्धी सूचनायें वर्ष 2011–12 से 2019–20 तक की राज्य स्तर की प्रस्तुत की गई है।

16- Fisheries

Under this section, data on water area managed by Fisheries Department, collection of fingerlings in departmental ponds, distribution of fingerlings in private sector, Fish catch landing in departmental ponds, fresh water fish catch, total fish catch and landing and marketing of fish, have been provides from 2011-12 to 2019-20 under this Table.

17– ग्राम्य विकास एवं सहकारिता

प्रस्तुत प्रकाशन के इस उपखण्ड में ग्राम्य विकास एवं सहकारिता के विकास से सम्बन्धित आंकड़ें तेरह तालिकाओं में प्रस्तुत किए गए हैं,जिनका संक्षिप्त विवरण निम्नवत् है।

तालिका 17.1

इस तालिका में उत्तर प्रदेश में जिलेवार कार्यरत विकास खण्डों की संख्या, 2020 एवं 2011 की जनगणना के अनुसार आबाद ग्रामों की संख्या, क्षेत्रफल, विकास खण्डों की जिलेवार ग्रामीण जनसंख्या तथा पेयजल सुविधायुक्त ग्रामों का कुल आबाद ग्रामों से प्रतिशत दर्शाया गया हैं।

तालिका 17.2

इस तालिका में उत्तर प्रदेश में प्रमुख मदों के अनुसार ग्राम्य विकास योजनाओं पर राजकीय व्यय प्रस्तुत किया गया है। इन प्रमुख मदों पर वर्ष 2015–16, 2016–17, 2017–18, 2019–20 का वास्तविक व्यय दिया गया हैं।

तालिका 17.3

इस तालिका में उत्तर प्रदेश में जिलेवार शीर्ष सहकारी समितियों की संख्या जिला केन्द्रीय सहकारी बैंकों की संख्या, कृषीय सहकारी ऋण, केन्द्रीय उपभोक्ता भण्डारों की संख्या, जिला सहकारी संघों की संख्या, गन्ना आपूर्ति सहकारी समितियां, दुग्ध आपूर्ति सहकारी समितियां, आवास समितियॉ,क्रय विक्रय समितियॉ प्रारम्भिक उपभोक्ता भण्डार आदि की संख्या प्रस्तुत की गई हैं।

तालिका 17.4

उत्तर प्रदेश में प्रारम्भिक कृषि ऋण समितियों से सम्बन्धित कतिपय आंकड़ें वर्ष 1960–61 से इस तालिका में प्रस्तुत किए गए हैं, जिसके अन्तर्गत समितियों की संख्या, सदस्यता, प्रदत्तअंश, पूंजी, निक्षेप उधार/बकाया, वसूल किया गया तथा बकाया ऋण सम्बन्धी सूचनायें सम्मिलित की गयी हैं।

तालिका 17.5

इस तालिका में उत्तर प्रदेश में प्रारम्भिक अकृषीय ऋण समितियों के उन्हीं मदों के आंकड़ें वर्ष 2011–12 से प्रस्तुत किए गए हैं। जिन मदों के आंकड़ें तालिका संख्या 17.5 में अकृषीय ऋण समितियों के लिए प्रस्तुत किए गए हैं।

तालिका 17.6

इस तालिका में सहकारी ग्राम विकास बैंकों के कतिपय आकड़ें प्रस्तुत किए गये हैं। वास्तव में ये आंकड़ें उत्तर प्रदेश सहकारी ग्राम विकास बैंकों की शाखाओं से सम्बन्धित हैं। इसके अन्तर्गत बैंकों की (शाखाओंकी) संख्या उनकी सदस्यता, अंश पूजी, रक्षित तथा अन्य निधियॉ, क्रियाशील पॅूजी, निक्षेप अन्य उधार वितरित ऋण बकाया ऋण सम्बन्धी सूचनायें सम्मिलित की गयी है। यह सूचनाएॅ 2011–12 से 2019–20 तक की हैं ।

तालिका 17.7

इस तालिका में उत्तर प्रदेश में जिला/केन्द्रीय सहकारी बैंकों के कतिपय आंकड़ें प्रस्तुत किए गए हैं, जिसके अन्तर्गत बैंकों की संख्या, शाखाओं की संख्या सदस्यता प्रदत्त अंश पॅूजी,रक्षित तथा अन्य निधियां क्रियाशील पूंजी, निक्षेप अन्य उधार वितरित ऋण बकाया ऋण सम्बन्धी सूचनायें सम्मिलित की गयी हैं।

तालिका 17.8

उत्तर प्रदेश कोआपरेटिव फेडरेशन लिमिटेड से सम्बन्धित सदस्यता प्रदत्त अंश पूंजी ,रक्षित तथा अन्य निधियॉ, क्रियाशील पॅूजी, कुल विक्रय, कृषि उत्पादन का विपणन, कृषि आवश्यकताएं वितरित उपभोक्ता वस्तुएं एवं लाभ तथा हानि की सूचनाएं इस तालिका में प्रस्तुत की गयी हैं।

तालिका 17.9

इस तालिका में उत्तर प्रदेश में आवास समितियों से सम्बन्धित आंकड़ें वर्ष 2011–12 से 2019–20 अवधि तक के प्रस्तुत किए गए हैं, जिसके अन्तर्गत आवास समितियों की संख्या, सदस्यता,निजीपूंजी, कार्यशील पूंजी, संदर्भित वर्ष के अन्त में निर्मित भवनों की संख्या, लाभ तथा हानि वाली समितियों की संख्या तथा लाभ तथा हानि सम्बन्धी सूचनाएं सम्मिलित की गयी है।

तालिका 17.10

इस तालिका में सहकारी दुग्ध समितियों सम्बन्धी आंकड़े दिए गए है, जिसके अन्तर्गत समितियों की संख्या, सदस्यता, प्रदत्त, अंश पॅूजी, दुग्ध एवं दुग्ध उत्पाद के विक्रय सम्बन्धी सूचनाएं दी गयी हैं। इस तालिका में वर्ष 2011–12 से 2019–20 तक की अवधि के आंकड़ें दिए गए है।

17- Rural Development and Co-operation

Data relating to rural development and co-operation have been presented in the section of the present issue. This section includes thirteen tables which are briefed as below:

Table 17.1:

This table presents the districtwise number of blocks 2019 and rural area and rural populaltion according to 2011 census and water facilities to inhabited villages have been included in this table.

Table 17.2:

This table includes the government expenditure on rural development programmes by major heads in Uttar Pradesh. It gives the actual expenditure for the year 2015-16,2016-17,2017-18,2019-20 have also been provided.

Table 17.3:

This table provides the districtwise number of co-operative societies and banks classified by types in Uttar Pradesh. It includes the number of Apex societies, number of district central co-operative banks, Agricultural co-operative credit societies, Central co-operative stores number of district co-operative federation, number of cane supply co-operative societies milk supply societies. Housing societies, Marketing societies, primary consumer stores etc.

Table 17.4:

This table gives the selected statistics of Primary agricultural co-operative credit societies in U.P. since 1960-61. It includes the number of societies , membership, share capital, working capital, deposits, Borrowings and outstanding, loan recovered and outstanding.

Table 17.5:

Similar to table 17.5 this table presents the selected statistics relating to non-agricultural primary credit co-operative societies in U.,P. since 2011-12.

Table 17.6:

This table presents, the selected statistics of U.P. co-operative village development bank. Actually the data presented in this table pertain to the branches of Uttar Pradesh, Co-operative village development Bank. It includes number of banks i.e. branches of U.P. co-operative gram development bank, their membership, share capital, Reserve Funds, working capital and loan advanced etc. These information relate to the years since 2011-12 to 2019-20.

Table 17.7:

This table includes selected statistics of District/Central Co-operative banks in Uttar Pradesh, Number of banks, their branches membership paid up share capital, reserved and other funds, working capital, deposits, outstanding credit and, loans advanced etc. also been shown in the table.

Table 17.8:

This table contains data relating to U.P. Co-operative Federation and shows the information relating to membership, paid up share capital, reserved and other funds, working capital, total sales marketing of agricultural produces, Agriculture needs, value of consumers goods distributed profit and loss of the Federation.

Table 17.9:

This table provides the selected statistics of Housing co-operative societies in Uttar Pradesh, which includes the number of co-operative housing societies, membership, paidup, share capital owned capital, working capital number of houses constructed at the end of year, number of societies giving profit or incurring losses etc. The data relate to the period from 2011-12 to 2019-20.

Table 17.10:

This table presents the selected statistics of Dairy and Milk Supply co-operative societies in Uttar Pradesh, which includes number of societies, membership, paid up share capital and sales of milk and milk products. The data for the period 2011-12 to 2019-20 have been presented in this table.

18– खनिकर्म एवं खान खोदना

इस परिच्छेद में केवल एक तालिका प्रस्तुत की गयी है, जिसके अन्तर्गत बाक्साइट, डायस्पोर, डोलोमाइट, जिप्सम, चूने का पत्थर, मैग्नेसाइट, ओकर, फास्फोराइट, पाइरोफाइलाइट सिल्का सैण्ड, स्टीटाइट, एण्डलूसाइट, तथा कोयला के उत्पादन की मात्रा एवं उनके उत्पादन का मूल्य वर्ष 2011 से 2019 की अवधि तक सम्मिलित किया गया है।

18- Mining and Quarrying

This section presents only one table which includes the quantity and value of production of Bauxite, Diaspore, Dolomite, Gypsum, Limestone, Mignesite, Ochre, Phosphorite, Pyrophylite, silicasand and, Steatite and Aundlusite etc. since 1997 to 2019.

19– विनिर्माण

इस खण्ड के अन्तर्गत तीन तालिकाएं प्रस्तुत की गयी हैं,जिसका विवरण निम्न प्रकार है।

तालिका संख्या 19.1

इस तालिका में उत्तर प्रदेश में जिलेवार पंजीकृत एवं विवरण पत्र प्रस्तुत करने वाली इकाइयों की संख्या, इन इकाइयों में कुल रोजगार, कुल विनियोजन, कुल निर्गत मूल्य एवं शुद्ध आवर्धित मूल्य सम्बन्धी सूचनायें प्रस्तुत की गयी हैं। तुलनात्मक अध्ययन की दृष्टि से राज्यस्तरीय आंकड़ें वर्ष 2011–12 से प्रस्तुत किए गये हैं, जबकि वर्ष 2016–17 की सूचनाओं को जिलेवार प्रस्तुत किया गया है।

तालिका संख्या 19.2

इस तालिका में उत्तर प्रदेश में औद्योगिक वर्गीकरण के अनुसार औद्योगिक उत्पादन के सूचकांक सम्मिलित किए गये हैं। 19.2 में प्रस्तुत सूचकांकों का आधार वर्ष 2011–12 है तथा वर्ष 2016–17 से 2019–20 तक के सूचकांक दिए गए हैं।

तालिका संख्या 19.3

इस तालिका में उत्तर प्रदेश में औद्योगिक आस्थानों की सूचना वर्ष 2011–12 से वर्ष 2019–20 तक की प्रस्तुत की गयी है। इसमें औद्योगिक आस्थानों, शैडों, प्लाटों की संख्या तथा रोजगार में लगे व्यक्तियों की संख्या दर्शायी गयी है।

19- Manufacturing

This section includes three tables which are briefed as below:

Table 19.1:

This table gives the districtwise number of registered factories, number of factories submitting the returns, total employment, total investment, total output and net value added in Uttar Pradesh. State figures have been given since 2011–12 while the districtwise figures have been given for the year 2016-2017.

Table 19.2:

The 19.2(A} table includes the Index of Industrial Production according to Industrial classification in Uttar Pradesh for the 19.2 table includes the Index of Industrial Production according to Industrial classification in Uttar Pradesh for the year 2016-17 to 2019-20 having base year 2011-12.

Table 19.3:

This table presents the information regarding Industrial Estate in UP for the years since 2011-12 to 2019-20 which includes no. of Estates, sheds & plots, and persons employed.

20– विद्युत एवं ऊर्जा

इस खण्ड के अन्तर्गत विद्युत एवं ऊर्जा विषयक तीन तालिकायें सम्मिलित की गयी हैं, जिनका संक्षिप्त विवरण निम्नप्रकार है।

तालिका संख्या 20.1

इस तालिका में उत्तर प्रदेश में विद्युत की अधिष्ठापित संयंत्र क्षमता एवं विद्युत उत्पादन की सूचना वर्ष 1950–51 से सम्मिलित की गयी हैं। इसमें जल, ताप, डीजल एवं गैस पर आधारित अधिष्ठापित क्षमता एवं उत्पादन पृथक–पृथक दिखाया गया है।

तालिका संख्या 20.2

इस तालिका में उत्तर प्रदेश में उपयोगितानुसार विद्युत ऊर्जा उपभोग तथा कुल उपभोक्ताओं की संख्या वर्ष 1950–51 से प्रस्तुत किया गया है।विद्युत ऊर्जा का उपभोग निम्न उपयोगों में पृथक–पृथक प्रस्तुत किया गया है।

1. घरेलू ऊष्मा, लघु शक्ति प्रकाश एवं पंखे 2. वाणिज्यिक ऊष्मा 3. औद्योगिक शक्ति(क) निम्न एवं मीडियम वोल्ट(ख)उच्च वोल्ट 4. सार्वजनिक प्रकाश 5. रेल 6. सार्वजनिक जलकल एवं सफाई 7. कृषि और 8. विविध

विद्युत ऊर्जा का श्रेणीवार उपभोग तथा कुल उपभोक्ताओं की वर्ष 2019–20 की सूचना जनपदवार भी दी गयी है।

तालिका संख्या 20.3

इस तालिका के अन्तर्गत उत्तर प्रदेश में विद्युतीकृत नगर एवं ग्रामों की जिलेवार संख्या प्रदर्शित की गयी है।विद्युतीकरण में हुए विकास की प्रगति का अध्ययन करने के लिए राज्य स्तर के आंकड़ें 1950–51 से प्रस्तुत किये गये हैं जबकि 2019–20 की सूचनायें जिलेवार प्रस्तुत की गयी हैं। वर्तमान में प्रदश के सभी नगर विद्युतीकृत है ।

20- Electricity and Power

This section of the publication includes three tables on Electricity and Power which are briefed as below:

Table 20.1 :

This table presents the installed capacity and Electricity generated in Uttar Pradesh since 1950-51. The installed capacity and generation Hydro, Thermal, Diesal and Gas electricity have been presented separately.

Table 20.2 :

This table gives the consumption data of Electricity power by the following uses and total consumers of all uses in Uttar Pradesh since the year 1950-51.

(1) Domestic heat small power, light and fans.
(2) Commercial heat,
(3) Industrial power (i) Low Medium volt (ii) High volt.

(4) Public lighting.
(5) Traction.
(6) Public water works and severage pumping.
(7) Agriculture and
(8) Miscellaneous.

The districtwise Consumption of electricity by its uses and total consumers for 2019-20 are also given in the table.

Table 20.3 :

This table includes districtwise number of towns and inhabited villages, number of villages electrified and percentage of villages electrified to total inhabited villages in Uttar Pradesh. To provide the facility of comparable study the state's figures have been given since 1950-51, while the districtwise figures are given for the latest available year 2019–20. All towns of the state are electrified in the present time.

21– निर्माण

इसमें केवल एक तालिका की संरचना की गयी है, जिनका संक्षिप्त विवरण निम्नवत् है ।

तालिका संख्या 21.1

इस तालिका में उत्तर प्रदेश में भवन निर्माण सम्बन्धी आवश्यक वस्तुओं के जिलेवार फुटकर भाव प्रस्तुत किये गये हैं। इसके अन्तर्गत ईट प्रथम श्रेणी, सीमेन्ट, बालू (अव्वल),चूना सफेद(अनस्लेक्ड), सरिया, सी0पी0 सागौन एवं साल लकड़ी के भाव सम्मिलित किये गये हैं।ये भाव वर्ष 2016, 2017,2018 तथा 2019 से सम्बन्धित हैं।

21 - Construction

Only one table has been designed, the description of which is briefed as below:

Table 21.1 :

This table presents the districtwise retail prices of essential items relating to construction of buildings in U.P. Which includes bricks number one, Cement, Sand (fine) White Lime (Unslacked), Saria and C.P. Sagon & Sal Woods etc. for the year 2016, 2017,2018 and 2019.

22–व्यापार

इस खण्ड के अन्तर्गत उत्तर प्रदेश से चुनी हुयी वस्तुओं का (रेल एवं नदी द्वारा) भारत के अन्य राज्यों को निर्यात तथा उत्तर प्रदेश में कतिपय चुनी हुयी वस्तुओं का अन्य राज्यों से आयात सम्बन्धी आंकड़ें प्रस्तुत किए गए हैं।

तालिका संख्या 22.1

इस तालिका के अन्तर्गत चुनी हुयी 72 वस्तुओं के रेल एवं नदी द्वारा उत्तर प्रदेश से अन्य राज्यों को निर्यात के आंकड़ें प्रस्तुत किए गए हैं।

तालिका संख्या 22.2

इस तालिका के अन्तर्गत भी चुनी हुयी 72 वस्तुओं के रेल एवं नदी द्वारा भारत के अन्य राज्यों से उत्तर प्रदेश को आयात के आंकड़ें प्रस्तुत किए गये हैं।

22 - Trade

This section includes the export and import of selected commodities from U.P. to other states and from other states to Uttar Pradesh in India respectively.

Table 22.1 :

This table includes the data relating to seventy two selected commodities which were exported from U.P. to other states of India by rail and river.

Table 22.2 :

This table presents the import data relating to seventy two commodities by rail and river to Uttar Pradesh from other states of India.

23–परिवहन

इस खण्ड के अन्तर्गत परिवहन सम्बन्धी कुछ अधिक व्यापक आंकड़ें को प्रस्तुत करने का प्रयास किया गया है। परिवहन के अन्तर्गत हुए विकास को परिलक्षित करने के लिए एवं तुलनात्मक अध्ययन की सुविधा के लिए नवीनतम वर्ष के अतिरिक्त पूर्व वर्षों के आंकड़ें भी प्रस्तुत किए गये हैं।इस खण्ड में चार तालिकाएं सम्मिलित की गई हैं। जिनका संक्षिप्त विवरण निम्नवत् हैः–

तालिका 23.1

इस तालिका में उत्तर प्रदेश में पंजीकृत तथा सड़क पर चालित यात्री एवं माल हेतु मोटर गाड़ियों की संख्या अलग–अलग 1970–71 से प्रस्तुत की गयी है। यात्री मोटर गाड़ियों के अन्तर्गत बस, कार एवं स्टेशन वैगन, यात्री, जीप, टैक्सी तीन पहिये तथा दो पहिये वाले वाहन सम्मिलित किये गये है। माल हेतु पंजीकृत मोटर गाड़ियों के अन्तर्गत चार अथवा चार से अधिक पहिये वाले वाहन ट्रैक्टर एवं टेलर आदि सम्मिलित किये गये हैं।

तालिका 23.2

इस तालिका के अन्तर्गत उत्तर प्रदेश सड़क परिवहन निगम की वाणिज्यिक शाखा की प्रगति वर्ष 1990–91 से दर्शायी गई है, जिसके अन्तर्गत चालित बसों की कुल संख्या, कुल ले जाये गये यात्रियों की संख्या, कार्यरत कर्मचारी, कुल प्राप्तियॉ, कुल व्यय एवं कुल लाभ/हानि की सूचनायें सम्मिलित की गयी है ।

तालिका 23.3

उत्तर प्रदेश में सार्वजनिक निर्माण विभाग द्वारा संघृत सड़कों की जिलेवार लम्बाई दी गयी है।सड़कों की लम्बाई के राज्य स्तर आंकड़ें वर्ष 1990–91 से प्रस्तुत किए गये हैं, जबकि नवीनतम उपलब्ध वर्ष 2019–20 के आंकड़ें जिलेवार प्रस्तुत किये गये हैं। इस तालिका के अन्तर्गत पेन्टेड, सीमेण्ट, कंक्रीट व वाटर बाउन्ड सीमेण्ट, कंक्रीट सड़कों की पृथक–पृथक सूचना भी दर्शायी गयी है साथ ही प्रति हजार वर्ग किलोमीटर क्षेत्र एवं प्रति लाख जनसंख्या पर पक्की सड़कों की लम्बाई तथा सड़कों से जुड़े ग्रामों की संख्या भी दी गयी है ।

तालिका 23.4

इस तालिका के अन्तर्गत उत्तर प्रदेश में रेल मार्गों की कुल लम्बाई 31 मार्च की स्थिति के अनुसार वर्ष 2011–12 से प्रस्तुत की गयी है । बड़ी लाइन (1.676मी), छोटी लाइन (1.000मी) तथा संकरी लाइन (0.762मी, 0.610मी) की लम्बाई पृथक–पृथक भी दी गयी है ।

23 - Transport

Attempts have been made to present more exhaustive data pertaining to transport in this section of this issue. To facilitate the comparative study on development works of Transport section the data have been given since 1970-71. Four tables are included in this section which are briefed as below:

Table 23.1 :

This table gives number of registered and on road Motor vehicles registered since 1970-71 in Uttar Pradesh. Under registration of passenger, vehicles, the number of buses, cars and Station wagons passenger, jeeps, Taxies, three wheelers and two wheelers have been given while the goods vehicles include, four wheelers and above, three wheelers, tractors and trailers etc.

Table 23.2 :

This table shows the progress of commercial wing of Uttar Pradesh State Roadways Transport Corporation from 1990-91 It includes total fleet on road, total number of passengers carried, total staff, total receipts, total expenditure and loss or profit of the corporation.

Table 23.3 :

This table provides the districtwise road length maintained by P.W.D. in Uttar Pradesh. Data of road length for the state as a whole have been given since 2011-12, while the districtwise figures have been given for the latest available year 2019-20 Black tapped and water bound roads have also been shown separately, Road length per thousands sq. meters and road length per lakh of population, number of villages connected with roads, have also been shown in the table.

Table 23.4:

This table gives the railway route length in Uttar Pradesh since 2011-12. Railway route length of broad gauge (1.676m), Meter gauge (1.000m) and Narrow gauge(0.762m, 0.610m) have been shown separately.

24–विपणन एवं भण्डारण

इसके अन्तर्गत राज्य में विपणन एवं भण्डारण की सुविधाओं के विकास सम्बन्धी आंकड़ें प्रस्तुत किये गये हैं। इस उपखण्ड के अन्तर्गत छः तालिकायें सम्मिलित की गयी हैं।

तालिका 24.1

उत्तर प्रदेश में कृषकों को उनके उत्पादन के विपणन की सुविधा उपलब्ध कराने एवं उत्पादन का सही एवं उचित मूल्य दिलाने एवं बिचौलिए से बचाने के लिए राज्य कृषि उत्पादन मण्डी परिषद उत्तर प्रदेश का गठन किया गया। इस तालिका में कृषि उत्पादन मण्डी परिषद द्वारा संचालित मण्डियों एवं उपमण्डियों की जिलेवार संख्या दी गयी है।

तालिका 24.2

इस तालिका में उत्तर प्रदेश की नियमित मण्डियों में कृषि वस्तुओं के वर्ष 2011–12 से 2019–20 तक की वार्षिक आवक की सूचना दी गयी है।इसमें गेहूँ, चना, जौ, चावल, धान, ज्वार, बाजरा, मक्का, अरहर, गुड़, सरसों, मूँगफली, अलसी, एवं आलू आदि वस्तुओं को सम्मिलित किया गया हैं।

तालिका 24.3

इस तालिका में उत्तर प्रदेश में अभिकरणवार भण्डारण की इकाईयॉ एवं उनकी भण्डारण क्षमता सम्बन्धी सूचनायें वर्ष 2011–12 से 2019–20 तक की प्रस्तुत की गयी है।

तालिका 24.4

इस तालिका में उत्तर प्रदेश में राज्य सरकार के स्वामित्व वाले भण्डारों की संख्या उनके भण्डारण क्षमता सम्बन्धी आंकड़ें प्रस्तुत किये गये है। ये सूचनायें जिलेवार दी गयी है तथा वर्ष 2014–15 से वर्ष 2018–19 की अवधि से सम्बन्धित है ।

तालिका 24.5

इस तालिका के अन्तर्गत अभिकरणवार धान एवं गेंहू की अधिप्राप्ति के आंकड़ें वर्ष 2011–12 से 2019–20 वर्ष तक की अवधि के प्रस्तुत किए गए हैं। विभिन्न एजेन्सियों में राज्य सरकार, उत्तर प्रदेश सहकारी संघ, उत्तर प्रदेश खाद्य तथा आवश्यक वस्तु निगम उत्तर प्रदेश राज्य एग्रो इण्डस्ट्रियल कारपोरेशन, विकास निगमों एवं भारतीय खाद्य निगम को सम्मिलित किया गया है।

तालिका 24.6

उत्तर प्रदेश में नगरीय एवं ग्रामीण क्षेत्रों में सार्वजनिक वितरण प्रणाली के अन्तर्गत सरकारी सस्ते गल्ले की दुकानों की संख्या पृथक–पृथक प्रस्तुत की गयी है। इन दुकानों से उत्तर प्रदेश में उपभोक्ताओं को सस्ते और नियत्रित मूल्य पर चीनी एवं खाद्यान्न उपलब्ध कराया जाता है।

24 - Marketing and Storage

This section provides the data relating to the developmental activities of marketing and storage facilities in Uttar Pradesh. This section includes six tables which are briefed below:

Table 24.1 :

To provide facilities of marketing of agricultural produce to eliminate the middlemen and ensure the proper value to the farmers of their produce, the Krishi Utpadan Mandi Parishad, Uttar Pradesh has been establised. This table gives the number of Mandies and submandies for each district in Uttar Pradesh.

Table 24.2 :

This table presents the annual arrivals of Agricultural commodities in regulated markets in Uttar Pradesh for the year 2011-12 to 2018-19. The arrivals of wheat, Gram, Barley, Rice, Paddy, Jwar, Bajra, Maize, Arhar, Peas, Gur, Mustard Seed, Ground nut, Linseed and Potato have been given in this table.

Table 24.3 :

This table gives the agencywise number of storage units and their capacity in U.P., since 2011-12 to 2019-20.

Table 24.4 :

This table provides the districtwise number and capacity of State owned warehouses for the year 2014-15 to 2018-19 in Uttar Pradesh.

Table 24.5 :

This table shows the procurement of Paddy and Wheat by different agencies in Uttar Pradesh for the years 2011-12 to 2019-20. Different agencies include, State Government U.P. Co-operative Federation, U.P. State food and essential commodities corporation, U.P. State Agro-Industrial Corporation Developmental Corporation and Food Corporation of India etc.

Table 24.6 :

This table presents the number of fair price shops under Public Distribution System (P.D.S.) in U.P. in rural and urban areas separately. The sugar and other essential commodities like foodgrains are made available to consumers on the cheaper rates fixed by the Government.

25–संचार

इस उपखण्ड में केवल एक तालिका सम्मिलित की गयी है, जिसके अन्तर्गत डाकघरों की ग्रामीण एवं नगरीय क्षेत्रवार, तारघरों की संख्या दी गयी हैं। टेलीफोन एक्सचेंजों की संख्या तथा कार्यरत टेलीफोन कनेक्शन , इन्टरनेट सब्सक्राइबर , डब्ल्यू एल, एल फिक्सड कनेक्शन, डब्ल्यू एल, एल मोबाइल कनेक्शन सम्बन्धी सूचनायें बी0 एस0 एन0 एल0 की दी गयी हैं। राज्य स्तर की सूचनायें वर्ष 2011–12से प्रस्तुत की गयी हैं जबकि नवीनतम वर्ष 2019–20 की सूचनायें जिलेवार भी दी गयी है।

25 - Communication

In this chapter only one table has been presented which gives the number of post offices, number of telegraph offices where as number of telephone exchanges and number of working telephone connections, internet subscribers, W.L.L. fixed connections, W.L.L. mobile connections is given by BSNL. The state figures have been presented since 2011-12 to facilitate the comparable study while the districtwise information have been given for the latest available year 2019-20.

26–पर्यटन एवं नागरिक उड्डयन

इस प्रदेश में नागरिक उड्डयन सम्बन्धी अधिक उपयोगी आंकड़ें उपलब्ध न हो पाने के कारण इस परिच्छेद में उपलब्ध आंकड़ों के आधार पर पर्यटन सम्बन्धी केवल दो तालिकाएं सम्मिलित की गयी है जिनका संक्षिप्त विवरण निम्न प्रकार है।

तालिका 26.1

इस तालिका में उत्तर प्रदेश में प्रमुख पर्यटन स्थलवार पर्यटकों की सूचना प्रस्तुत की गयी है।यह सूचना वर्ष 2011 से 2020 तक की अवधि से सम्बन्धित है।

तालिका 26.2

इस तालिका में उत्तर प्रदेश तथा भारत में आने वाले विदेशी पर्यटकों की संख्या तथा अर्जित विदेशी मुद्रा की सूचनायें सम्मिलित की गयी है।ये सूचनायें वर्ष 2011 से 2020 तक की अवधि से सम्बन्धित हैं।

26 - Tourism and Civil Aviation

The useful data on civil aviation is not available in this state, hence only two tables containing the data on tourism have been added.

Table 26.1:

This table presents the districtwise important tourist spots and number of tourists visiting them in Uttar Pradesh from the year 2011 to 2020.

Table 26.2:

This table gives the number of foreigner tourists visiting Uttar Pradesh and India. This table also gives an accounts of foreign currency earned. The data have been given for the years 2011 to 2020.

27–श्रम एवं रोजगार

इस समय श्रम सांख्यिकीय एवं रोजगार सम्बन्धी आंकड़ों का बहुत महत्व है। प्रकाशन के इस उपखण्ड में श्रम एवं रोजगार से सम्बन्धी व्यापक एवं उपयोगी सूचनायें 16 तालिकाओं में प्रस्तुत की गयी हैं जिनका संक्षिप्त विवरण दिया जा रहा है।

तालिका 27.1

इस तालिका में उत्तर प्रदेश में वाणिज्यिक प्रतिष्ठानों, दुकानों तथा होटल एवं जलपान गृहों की संख्या तथा उनमें कार्यरत कर्मचारी सम्बन्धी सूचना वर्ष 2011–12 से 2019–20 तक प्रस्तुत की गयी है।

तालिका 27.2

इस तालिका के अन्तर्गत उत्तर प्रदेश में वर्ष 2016–17 में उद्योग वर्गानुसार विवरण पत्र प्रस्तुत करने वाले पंजीकृत कारखानों की संख्या तथा उनमें कार्यरत प्रतिदिन औसत श्रमिकों की संख्या दी गयी है। इनमें ऐसे सभी कारखानों को सम्मिलित किया गया है जो कारखाना अधिनियम 1948 के अन्तर्गत पंजीकृत है तथा वार्षिक रिटर्न प्रस्तुत करते हैं।

तालिका 27.3

इस तालिका में 31 दिसम्बर, 2004 की स्थिति के अनुसार उत्तर प्रदेश में पूर्णकालिक अनुसूचित जाति एवं अनुसूचित जनजाति के कर्मचारियों की संख्या सेवा वर्गानुसार प्रथम, द्वितीय, तृतीय, एवंचतुर्थ श्रेणियों की पृथक–पृथक प्रस्तुत की गयी है। प्रत्येक सेवा वर्ग में अनुसूचित जातियों एव अनुसूचित जनजातियों का प्रतिनिधित्व इन जातियों के कर्मचारियों का कुल कर्मचारियों के प्रतिशत के रुप में दिखाया गया है।

तालिका 27.4 द्वारा जिलेवार पंजीकरण एवं रोजगार से लगाने सम्बन्धी कार्य के प्रगति के आंकड़ें वर्ष 2012 से इस तालिका के अन्तर्गत उत्तर प्रदेश में रोजगार दफ्तरों प्रस्तुत किए गये हैं। इसमें पंजीबद्ध अभ्यर्थियों की संख्या वर्ष में सूचित रिक्त स्थान, प्रार्थी जिनको काम दिलाया गया तथा वर्ष के अन्त में चालू पंजिका में अभ्यर्थी सम्बन्धी सूचनायें वर्ष 2019 की जिलेवार दी गयी हैं ।

तालिका 27.5

इस तालिका के अन्तर्गत उत्तर प्रदेश में रोजगार दफ्तरों की चालू पंजियों में कार्य प्रार्थियों का निम्न व्यवसायानुसार विभाजन प्रस्तुत किया गया है।(1)व्यवसायिक, प्रावैधिक तथा सम्बन्धित कार्य प्रार्थी,(2)प्रशासकीय कार्य पालक तथा प्रबन्धक कार्य प्रार्थी।(3) लिपिक वर्गीय (4)विक्रय कार्य प्रार्थी,(5)कृषक, मछुए, शिकारी, लठ्टे बनाना तथा सम्बन्धित कार्य प्रार्थी,(6)खनिज उत्पादक तथा सम्बन्धित कार्य प्रार्थी,(7)परिवहन तथा संचार व्यवसायों के कार्य प्रार्थी,(8)शिल्पकार उत्पादन क्रियाविधि प्रार्थी तथा श्रमिक जिनका कहीं वर्गीकरण नहीं हुआ।(9)खेल क्रीड़ा तथा विनोद कार्य प्रार्थी एवं(10) वे कार्य प्रार्थी जिनका किसी व्यवसाय में वर्गीकरण नही हुआ है ।

तालिका 27.6

तालिका के अन्तर्गत उत्तर प्रदेश में सार्वजनिक क्षेत्र (केन्द्रीय सरकार, राज्य सरकार, अर्द्ध सरकार तथा स्थानीय निकाय)में रोजगार की सूचना दी गयी है। राज्य स्तर की सूचनायें वर्ष 2011 से प्रस्तुत की गयी है, जबकि नवीनतम उपलब्ध वर्ष 2019 की सूचनायें जिलेवार प्रस्तुत की गयी हैं। ये 31 मार्च की स्थिति के अनुसार है।

तालिका 27.7

इस तालिका के अन्तर्गत सार्वजनिक क्षेत्र एवं निजी क्षेत्र में राज्यवार अनुमानित रोजगार के आंकड़ें प्रस्तुत किए गए हैं।सार्वजनिक क्षेत्र के अन्तर्गत केन्द्रीय सरकार, राज्य सरकार, केन्द्रीय अर्द्ध सरकारी प्रतिष्ठान, राज्य अर्द्ध सरकारी प्रतिष्ठान एवं स्थानीय निकाय सम्मिलित हैं। निजी क्षेत्र को 'वृहत एवं लघु'में वर्गीकृत किया गया है।सम्पूर्ण भारत की सूचना वर्ष 2001–02 से 2012–13 के आंकड़ें राज्यवार प्रस्तुत किए गए हैं। इन सूचनाओं को स्रोत, रोजगार एवं प्रशिक्षण महानिदेशालय, भारत सरकार, नई दिल्ली है।

तालिका 27.8

इस तालिका के अन्तर्गत उत्तर प्रदेश में प्रमुख उद्योग वर्गानुसार श्रमिकों को वार्षिक औसत कमाई के वर्ष 2016–17 के आंकड़ें प्रस्तुत किये गये हैं।

तालिका 27.9

तालिका में लोक सेवा आयोग उत्तर प्रदेश द्वारा विज्ञापित रिक्तियों की संख्या, आवेदन पत्रों की संख्या,साक्षात्कार में उपस्थित अभ्यर्थियों की संख्या एवं नियुक्ति के लिए संस्तुत किए गए अभ्यर्थियों की संख्या संख्या वर्ष 2011–12 से वर्ष 2019–20 तक को सम्मिलित की गयी है। इसके पश्चात के वर्षों की सूचनायें सदन में अभी तक पारित न होने क कारण सम्मिलित नहीं किये जा सके हैं।

तालिका 27.10

इस तालिका के अन्तर्गत उत्तर प्रदेश में कारखाने में हुई दुर्घटनायें वर्ष 2011 से प्रस्तुत की गयी। दुर्घटनाओं को दो वर्गो में (1)घातक तथा (2)जो घातक नहीं थी में वर्गीकृत किया गया है।

तालिका 27.11

इस तालिका में उत्तर प्रदेश में उद्योगों में वर्ष 2019–20 में हुई हड़ताल एवं तालाबंदियों की संख्या प्रस्तुत की गयी है जिसके अन्तर्गत प्रभावित श्रमिकों की संख्या, मानव दिवसों की हानि, वेतन हानि एवं उत्पादन हानि की सूचना सम्मिलित है।

तालिका 27.12

इस तालिका में उत्तर प्रदेश में सदस्यतानुसार श्रमिक संघों का वर्गीकरण प्रस्तुत किया गया है।श्रमिक संघों को 50 से कम, 50–99, 100–149, 150–199, 200–249, 250–299, 300–349, 350–399, 400–449, 450–499, 500–999,1000 से 4999, 5000 से 9999,तथा 10000 और अधिक वर्गों में बॉटा गया है । इस अंक में 2019–20 की सूचना दी गयी है ।

तालिका 27.13

इस तालिका के अन्तर्गत उत्तर प्रदेश के कारखानों में महिला, श्रमिकों की संख्या एवं उन्हें मातृत्व लाभ के अन्तर्गत दिए गये लाभ के आंकड़ें वर्ष 2011 से 2019 तक के प्रस्तुत किए गए हैं।

तालिका 27.14

इस तालिका में उत्तर प्रदेश के रोजगार बाजार की सूचना प्रदर्शित की गयी है, जिसके अन्तर्गत विभिन्न उद्योगानुसार सूचना भेजने वाली इकाइयों की सूचना को सम्मिलित किया गया है।

27 - Labour and Employment

The labour and employment statistics has got a great importance in the present planning era. This section of the publication presents 16 tables on labour and employment statistics which are briefed as below:

Table 27.1:

This table shows the number of commercial establishments Hotel and restaurants and shops and persons employed there in since 2011-12 to 2019-20.

Table 27.2:

This table gives the industry-group-wise number of registered working factories submitting the returns and average daily workers employed in them which are registered under Factory Act 1948 for the year 2016-17.

Table 27.3:

This table provides the whole time total numbers of scheduled castes and scheduled tribes state government employees as on 31st Dec.2004 in class I,II,III and IV services groups separately. Percentage of class wise scheduled castes and scheduled tribes employees to total employees has also been given.

Table 27.4:

This table includes the districtwise applicants registered and placed in employment through employment exchanges in Uttar Pradesh. Information regarding number of applicants registered, vacancies notified by the end of the year, applicants placed in employment and applicants on the live register at the end of the year have been given in this table. the data consist of year 2019 districtwise while state level data is given since 2012 .

Table 27.5

This table includes occupational distribution of applicants on live register of employment exchanges in Uttar Pradesh. The applicants are classified in the following occupations according to their choice. (i) Professional technical and related workers, (ii) Administrative, Executive and managerial workers, (iii) Clerical and related workers, (iv) Sales workers, (v) Farmers, Fishermen, Hunters and related workers, (vi) Mines, quarrymen and related workers, (vii) Workers in transport and communication, (viii) Craftsmen products process workers and labourers not else where classified, (ix) Service sports and recreation workers, (x) Workers not classified by any occupation.

Table 27.6:

This table gives districtwise employment in Central Govt, State Government, Quasi Governments and local bodies in Uttar Pradesh. The state level figures have been presented since 2011 where as district level figures have been given for the latest year 2019, these are the position as on 31st march.

Table 27.7:

It gives statewise estimated employment in Public and Private sector, Public Sector Includes Central Government, State Government establishment Central Quasi Government establishment State Quasi Government .Establishment and local bodies, Private sector have been classified into large and small sectors. All India, figures have been presented since the year 2001-02 while statewise figures are given for the year 2012-2013. The source of data is Director General Employment & Training, Government of India, New Delhi.

Table 27.8:

This table gives the average annual earnings of workers by major industry groups for year 2016-17 in Uttar Pradesh.

Table 27.9:

This table shows the no. of posts advertised, no. of applicants for, no. of candidates interviewed and no. of candidates recommended for appointment by The State Public Service Commission in Uttar Pradesh from 2011-71 to 2019-20.

Table 27.10:

This table presents fatal and non-fatal accidents in the factories of Uttar Pradesh since 2011.

Table 27.11:

This table gives the industrywise no. of strikes and lock-outs in Uttar Pradesh for the year 2019-20 which also includes, no. of workers involved, no. of man days lost, loss in pay and production.

Table 27.12:

It gives distribution of trade unions according to their membership in Uttar Pradesh. The unions and membership are classified according to groups of members (i) below 50, (ii) 50-99, (iii) 100-149,(iv) 150-199, (v) 200-249, (vi) 250-299, (vii) 300-349, (viii) 350-399, (ix) 400-449, (x) 450-499, (xi) 500-999, (xii) 1000-4999, (xiii) 5000-9999, (xiv) 10,000 and above Figures have been given for the latest year 2019-20.

Table 27.13:

This table gives the no. of female workers employed in the registered factories of Uttar Pradesh and maternity benefits given to them for the years 2011 to 2019.

Table 27.14:

This table presents the employment market information in Uttar Pradesh for the reporting units by industry.

28–अधिकोषण एवं बीमा

इस परिच्छेद के अन्तर्गत केन्द्रीय सांख्यिकीय संगठन की वर्किंग कमेटी के सुझाव के अनुसार कुछ अधिक व्यापक सूचनायें देने का प्रस्ताव था, परन्तु सुझाव में सम्मिलित सभी सूचनाएं उपलब्ध न हो पाने के कारण उपलब्ध सूचनाएं केवल दो तलिकाओं में ही प्रस्तुत की गयी हैं। जिनका संक्षिप्त विवरण निम्नानुसार हैः–

तालिका 28.1

इस तालिका में उत्तर प्रदेश में अनुसूचित व्यवसायिक बैंक कार्यालयों की संख्या मार्च 2019 की स्थिति के अनुसार जिलेवार ऋण एवं जमा तथा उनका अनुपात प्रस्तुत किया गया है।

तालिका 28.2

इस तालिका में राज्यवार अनुसूचित व्यवसायिक बैंकों की जमा धनराशि एवं वितरित ऋण के आंकड़ें मार्च, 2019 की स्थिति के अनुसार प्रस्तुत किए गए हैं।

28- Banking and Insurance

As per suggestions of the working commitee constituted by the Central Statistical Organisation more detailed data were proposed to be given under the section. The section includes only two tables which are briefed below:

Table 28.1:

This table provides districtwise no. of offices of Scheduled commercial Banks, their credit, deposit and their ratio for the Uttar Pradesh as on march 2019.

Table 28.2:

This table provides statweise no. of Scheduled commercial Bank offices their deposits, and loan distributed as on March, 2019.

29–लोक वित्त

प्रस्तुत उपखण्ड में मुख्यतया उत्तर प्रदेश के बजट सम्बन्धी प्रमुख आंकड़ें दिए गए हैं । इस उपखण्ड में 11 तालिकायें दी गयी हैं। जिनका संक्षिप्त विवरण निम्न प्रकार है।

तालिका 29.1

उत्तर प्रदेश में कुल राजकीय प्राप्तियां वर्ष 2011–12 से आय–व्ययक अनुमान 2020–21 तक इस तालिका में प्रस्तुत की गयी है।प्राप्तियों को राजस्व के स्रोतानुसार भी वर्गीकृत करके दर्शाया गया है।

तालिका 29.2

इस तालिका के अन्तर्गत उत्तर प्रदेश सरकार के राजस्व लेखे से वर्ष 2010–11 से 2020–21 तक का व्यय प्रस्तुत किया गया है।व्यय का (1)राज्य के अंग, (2)राज कोषीय सेवायें,(3)ब्याज की अदायगी एवं ऋण संशोधन कार्य,(4)प्रशासनिक सेवायें,(5)सामाजिक एवं सामुदायिक सेवायें,(6)आर्थिक सेवायें तथा (7)अन्य मदों के अन्तर्गत पृथक–2 कुल व्यय के प्रतिशत के साथ दिखाया गया है।

तालिका 29.3

उत्तर प्रदेश का पूंजी बजट इस तालिका में प्रस्तुत किया गया है जिसके अन्तर्गत पूजींगत प्राप्तियां एवं पूंजी व्यय के वर्ष 2011–12 से 2020–21 तक के आंकड़ें सम्मिलित किए गए हैं।

तालिका 29.4

इस तालिका में उत्तर प्रदेश बजट की स्थिति वर्ष 2011–12 से 2020–21 तक समग्र रूप से प्रस्तुत की गयी है, जिसके अन्तर्गत राजस्व व पॅूजी लेखों से बचत अथवा घाटे तथा नकदी अधिशेष में वृद्धि अथवा कमी को प्रदर्शित किया गया है।

तालिका 29.5

उत्तर प्रदेश में राजकीय बजट का कार्य सम्बन्धी वर्गीकरण प्रतिशत वितरण के रूप में वर्ष 2011–12 से 2020–21 तक का इस तालिका में प्रस्तुत किया गया है।

तालिका 29.6

इस तालिका में उत्तर प्रदेश के राजकीय व्यय का आर्थिक वर्गीकरण प्रतिशत वितरण के रूप में प्रस्तुत किया गया है जिसमें चालू व्यय एवं पंजीगत व्यय का वितरण पृथक–2 प्रस्तुत किया गया है।इसके अन्तर्गत वर्ष 2011–12, 2016–17 व 2017–8 के वास्तविक 2018–19 के पुनरीक्षित अनुमान एवं 2020–21 के आय–व्यय के अनुमान आंकड़ें प्रस्तुत किए गए हैं।

तालिका 29.7

इस तालिका के अन्तर्गत उत्तर प्रदेश के भू–राजस्व की जिलेवार मांग तथा वसूली के आंकड़ें प्रस्तुत किए गए हैं जो कि सितम्बर 30, 2020 से सम्बन्धित हैं। चालू एवं बकाया दोनों प्रकार की पृथक–पृथक मांगें एवं वसूलियॉ दर्शायी गयी हैं।

तालिका 29.8

इस तालिका के अन्तर्गत उत्तर प्रदेश में आबकारी से प्राप्त राजस्व के आंकड़ें वर्ष 2011–12 से 2019–20 तक के प्रस्तुत किए गए हैं। देशी आसव, देशी खमीरी मदिरा, जौ आदि की मदिरा, विदेशी मदिरा/शराबें और आसव वाणिज्यिक तथा विकृत की हुयी स्प्रिट तथा औषधीय शराबें, मद्यसार अफीम आदि से युक्त औषधीय और प्रसाधन सम्बन्धी सामग्रियां, अफीम, भांग एवं अन्य भेषज, जुर्माने एवं जब्तियॉ एवं अन्य प्राप्तियॉ आदि मदों के अन्तर्गत आबकारी राजस्व के आंकड़ें प्रस्तुत किए गए हैं।

तालिका 29.9

इस तालिका के अन्तर्गत आयकर से सम्बन्धित सूचनायें दी गयी हैं। इसमें उत्तर प्रदेश में व्यक्तिगत अविभाजित हिन्दू परिवार, पंजीकृत फर्म, अन्य कम्पनी एवं सम्पूर्ण स्तरों एवं आय–सीमानुसार निर्धारणों की संख्या, निर्धारित आय एवं आयकर की मांग अधिभार सहित तथा निर्धारित शुद्ध आय के अधीन निर्धारण संख्या एवं शुद्ध आय दर्शायी गयी है।

यह सूचना वर्ष 2019–20 से सम्बन्धित है। इसका स्रोत आयकर महानिदेशालय, वित्त मंत्रालय, भारत सरकार, नई दिल्ली है।

तालिका 29.10

इस तालिका में भारत सरकार में स्तरवार आयकर सीमानुसार आयकर की दरें निर्धारण वर्ष 2019–20की दी गयी है ।

तालिका 29.11

इस तालिका में उत्तर प्रदेश में डाकघर बचत योजना के अन्तर्गत शुद्ध डाकघर बचत के वर्ष 2011–12 से 2019–20 के ऑकड़े दिये गये हैं।

29- Public Finance

This section presents mainly the budget statistics of Uttar Pradesh. This section includes eleven tables as briefed below:

Table 29.1:

This table includes the total revenue receipts of Government of Uttar Pradesh. Receipts have been shown by sources from 2011-12 to Budget Estimates 2020–21.

Table 29.2:

This table shows the expenditure from the revenue accounts of Uttar Pradesh from 2010-11 to 2020–21. Expenditure have been classified under the heads (i) Organization of State, (ii) Fiscal services, (iii) interest payments and servicing debts, (iv) Administrative services, (v) Social and community services, (vi) Economic services and others.

Table 29.3:

This table present the capital budget of Uttar Pradesh from 2011-12 to 2020–21. It shows the receipts and expenditure and over all surplus of deficit of the capital budget.

Table 29.4:

This table shows the over all budgetory position of Uttar Pradesh from 2011-12 to2020-21. It gives surplus or deficit on revenue accounts surplus of deficit on capital accounts, over all surplus or deficit and increase or decrease in cash balance.

Table 29.5:

This table presents the percentage distribution of Government budget (Functional Classification) in Uttar Pradesh from 2011-12 to 2019-20.

Table 29.6:

This table presents the percentage distibution of government expenditure according to economic classification in Uttar Pradesh, which includes current expenditure and capital expenditure. The figures for the year 2011–12, 2016–17 and are 2017-18 actuals while 2018-19 and 2020-21 are Revised and budget estimates respectively.

Table 29.7:

This table shows the districtwise demand and collection of land revenue in U.P. for the Sep 30, 2020 which also gives the current and arrear demands and collection.

Table 29.8:

This table shows the revenue from excise by commodities in Uttar Pradesh since the year 2011-12 to 2019-20. The commodities are classified as country spirit, country fermented liquor, malt liquor, foreign liquor and spirits, commercial denatured spirits, medical and toilet preparations, alcohol, opium, hemp and other drugs and fines etc.

Table 29.9:

This table presents information relating to Income Tax. It includes information on individuals, undivided Hindu family registered firms, associations registered firms, others companies and all levels in U.P. as well as no. of asessments according to Income ranges, assessed income, demand of Income-Tax including surchange, number of assessments under not assessed income and net income. The information relates to the year 2019-20. Its source is Income-Tax Directorate, Ministry of Finance, Government of India, New Delhi.

Table 29.10:

This table shows the assessed income tax, including surcharge according to the taxable income in India, alongwith the percentage of tax to the income. The information is related to the year 2018-2019.

Table 29.11: This table provides the receipts and outstandings deposits of post offices in Uttar Pradesh since the year 2011-12 to 2019-2020.

30–भाव एवं सूचकांक

इस खण्ड के अन्तर्गत भाव एवं सूचकांक संबंधी 7 तालिकायें सम्मिलित की गयी है जिनका विवरण निम्न प्रकार है।

तालिका 30.1

प्रस्तुत अंक के इस परिच्छेद के अन्तर्गत भाव एवं सूचकांक प्रस्तुत किए गए हैं। 2011–12=100 उपयोग किया गया हैं। इस तालिका में प्राथमिक वस्तुओं के अन्तर्गत खाद्यान्न, दालें, फल और तरकारी, दूध और दूध पदार्थ, मांस, मछली व अण्डा तथा अखाद्य पदार्थों के अन्तर्गत रेशे, तिलहन तथा अन्य खाद्य वस्तुओं के भाव सूचकांक 2017–18 से 2019–20 तक के प्रस्तुत किए गए हैं।ईधन, शक्ति, प्रकाश, और स्नेहक विनिर्मित उत्पाद आदि वस्तुओं के सूचकांक भी दिए गये हैं। विनिर्मित उत्पादों के अन्तर्गत खाद्य उत्पादों–पेय तम्बाकू के उत्पादों कपड़ा, कागज एवं कागज के उत्पादों, चमड़ा एवं चमड़ा के उत्पादों, अधात्विक खनिज उत्पादों, मूल मिश्रित धातु एवं धातु उत्पादों, मशीन एवं यातायात उपकरण सम्बन्धी वस्तुओं को सम्मिलित किया गया हैं।

तालिका 30.2

इस तालिका के अन्तर्गत उत्तर प्रदेश में कृषि वस्तुओं के सामान्य थोक भाव के सूचकांक वर्ष 2004–05, 2011–12 के आधार वर्ष पर प्रस्तुत किए गए हैं। वर्ष 2004–05 के आधार पर यह सूचकांक वर्ष 2011–12से वर्ष 2015–16 तक एवं वर्ष 2011–12 के आधार पर यह सूचकांक वर्ष 2016–17,2017–18, 2018–19 ,2019–20के प्रस्तुत किए गये हैं।

तालिका 30.3

इस तालिका के अन्तर्गत वर्ष 2011–12 के आधार पर अखिल भारतीय थोक भाव के सूचकांक वर्ष 2012–13, 2014–15, 2015–16, 2016–17,2017–18 2018–19 तथा 2019–20 के प्रस्तुत किए गए हैं । प्रत्येक समूह तथा उपसमूह एवं समस्त वस्तुओं के सम्मिलित सूचकांक भी प्रस्तुत किए गये हैं।

तालिका 30.4

इस तालिका में उत्तर प्रदेश के आगरा, गाजियाबाद ,कानपुर, लखनऊ तथा वाराणसी केन्द्रों के औद्योगिक श्रमिकों का उपभोक्ता भाव सूचकांक आधार वर्ष 1982 तथा वर्ष 2006 से आधार वर्ष 2001 पर दिये गये हैं। वर्ष 2006 से लखनऊ नया केन्द्र सम्मिलित किया गया है।

तालिका 30.4 अ में वित्तीय वर्ष 2019–20 के लिये सम्भागवार उत्तर प्रदेश का औसत नगरीय उपभोगता भाव सूचकांक तथा **30.4 ब** में वित्तीय वर्ष 2019–20के लिये

उत्तर प्रदेश का सम्भागवार औसत ग्रामीण उपभोक्ता भाव सूचकांक प्रथम बार सम्मिलित किया गया है ।

तालिका 30.5

इस तालिका में उत्तर प्रदेश के उपभोक्ता भाव सूचकांक ग्रामीण नगरीय व संयुक्त मद में दिये गये है ।

तालिका 30.6

इस तालिका में अखिल भारतीय ओद्यौगक श्रमिकों का उपभोक्ता भाव सूचकांक वर्ष 2001 के आधार पर जनवरी 2011–12 से 2019–20 तक के प्रस्तुत किए गए हैं। वर्ष 2018–19 के सूचकांकों को माहवार भी प्रस्तुत किया गया है।

30- Prices and Indices

This section contains the data relating to price and indices and includes seven tables which are briefed below:

Table 30.1:

This table presents the whole sale price index number of Uttar Pradesh based on the Year 2011-12. In calculating the index number the percentage weight has also been takes into account. The weighted index number for cereals, pulses, fruits and vegetables, milk and milk products meat, fish and eggs, Condiments and spieces, other food articles have been given under the head food articles. Under the head non-food articles the index number of fibre oilseeds, and other non-food articles have been given from 2017-18 to 2019-20. The indices of fuel, power light and lubricants, food products, sugar products, sugar khandsari and gur, edible oils, oil cakes, beverages, tabacco, textiles, paper and paper products, leather and leather products, rubber and rubber products chemical and chemical products, machinery and transport equipment have also been given.

Table 30.2:

This table presents the index number of whole sale prices of agricultural commodities in U.P. for the base year 2004-05 ,2011-12 have been given from 2011-12 to 2019-20.

Table 30.3:

This table presents the All-India index numbers of wholesale prices by groups from 2012-13,2014-15,2015-16,2016-17,2017-18,2018-19 2019-20 based on base year 2011-12. Besides giving groupwise index number of all commodities have been presented in this table.

Table 30.4:

This table gives the consumer price index numbers for the industrial workers for the centres Agra, Ghaziabad, Kanpur, Lucknow and Varanasi. These index numbers are based on 1982 and Since year 2006 index numbers based on the year 2001. Table 30.4 a shows annual average urban consumer price index whereas table30.4b shows annual average rural consumer price index for the year 2019-20 first time introduced in this edition.

Table 30.5:

This table provides consumer price index number for urban non mannual employees for Agra, Allahabad, Kanpur, Lucknow and Meerut centres of Uttar Pradesh for the years 2016to 2019 based on 2011-12

Table 30.6:

This table includes all India index number of consumer prices of industrial workers based on the year 2001. The index number have been given, for the years 2011-12 to 2019-20, Monthwise index number for the year 2018-19 have been shown.

31–पंचवर्षीय योजना

देश और प्रदेश के बहुमुखी तथा क्रमबद्ध विकास के लिए पंचवर्षीय योजना की संरचना की जाती है।इस उपखण्ड में पंचवर्षीय योजनाओं से संबंधित कतिपय आंकड़े दो तालिकाओं में प्रस्तुत किए गये है ।

तालिका 31.1

इस तालिका के अन्तर्गत उत्तर प्रदेश की पंचवर्षीय योजना का व्यय/परिव्यय प्रस्तुत किया गया है। जिसके अन्तर्गत कृषि एवं सम्वर्गीय सेवायें, सहकारिता, ग्राम्य विकास, सिंचाई, बाढ़ नियन्त्रण एवं ऊर्जा, उद्योग एवं खनिकर्म, परिवहन, शिक्षा, चिकित्सा एवं जनस्वास्थ्य, स्वच्छता एवं जल सम्पूर्ति तथा अन्य सामाजिक सेवायें आदि मदों पर हुआ व्यय द्वादशम योजना पंचम वर्ष 2016–17 का परिव्यय भी प्रस्तुत किया गया है । वार्षिक योजना 2017–18 से 2019–20.

31- Five- Year Plan

Five year plans are prepared for the planned development of the state and the country. This section includes two tables giving data of five year plans of U.P. as under-

Table 31.1:

This table includes the expenditure & Outlay on the five year plans of Uttar Pradesh from the Twelfth plan fifth 2016-17 are classified under the heads (I) Agriculture and allied services (II) Co-operative (III) Rural Development (IV) Irrigation, Flood control and energy (V) Industry and minerals (VI) Transport (VII) Education (VIII) Medical and Public Health (IX) Severage and water supply and other services etc. Annual plan 2017-18 to 2019-20.

भाग 3 अन्य सांख्यिकी

32 – संयुक्त स्कन्ध कम्पनियां

इस खण्ड में संयुक्त स्कन्ध कम्पनी विषयक दो तालिकाएं सम्मिलित की गयी है। तालिका संख्या 32.1 में उत्तर प्रदेश में कार्यरत कम्पनियॉ, उनकी प्रदत्त पूंजी एवं वर्षवार समाप्त हुयी कम्पनियों की संख्या सम्मिलित की गयी हैं। ये सूचनाएं वर्ष 2011–12 से वर्ष 2019–20 तक की सम्मिलित की गयी हैं।तालिका 32.2 में वर्ष 2019–20 की निबन्धित संयुक्त स्कन्ध कम्पनियों की अधिकृत पूंजी एवं औद्योगिक वर्गानुसार वर्गोकरण प्रस्तुत किया गया है।औद्योगिक वर्गों यथा (1)कृषि तथा सम्बन्धी कार्य,(2)खान खोदना एवं पत्थर काटना, खाद्य पदार्थ, वस्त्र एवं चमड़े का विधायन एवं उनके उत्पाद, (3)धातु एवं रसायनों का विधायन एवं उनके उत्पाद (4)अन्य विधायन एवं निर्माण(अन्यत्र अवर्गीकृत),(5)निर्माण एवं अन्य उपयोगिताएं,(6)वाणिज्य(व्यापार एवं वित्त)(7)परिवहन, संचार एवं संचय,(8)सामुदायिक तथा व्यवसायिक, सेवायें तथा वैयक्तिक सेवाओं के अन्तर्गत वर्ष 2009–10 में पंजीकृत कम्पनियों की संख्या,उनकी अधिकृत पूंजी वर्ग(क)एक लाख रूपये से कम ,(ख) एक लाख किन्तु पचास लाख से कम,(ग) 5 लाख किन्तु दस लाख से कम,(घ)रू0 दस लाख किन्तु 25 लाख से कम तथा,(ड)25लाख, अथवा उससे अधिक के अनुसार पृथक–2 दी गयी हैं।

Part-3 Other Statistics

32- Joint Stock Companies

This section presents two tables containing the data on joint stock companies. Table 32.1 includes number of companies at work alongwith their paid up capital, from *the* years 2011-12 to 2019-20, and number of companies registered with there authorised capital and numbers of companies liquidated. Table 32.2 shows the classification of joint stock companies registered during the year 2019-20 according to Industrial Group and size of their authorized capital. Number of Joint stock companies has been presented for Industrial groups (i) Agricultural and allied services, (ii) Mining and Quarrying, (iii) Processing and manufacturing of food stuff, textile, leather and proudcts their of, (iv) Processing and manufacturing of metals and chemicals and products thereof, (v) Other Processing and manufacturing (not elsewhere classified, (vi) Construction and utilities, (vii) Commerce (Trade and finance), (viii) Transport Communication and storage, (ix) Community and Business services and Personal and other services, in authorised capital size groups (a) Below Rs. 1.00 lakh, (b) Rs. 1.00 lakh but under 5 lakh, (c) 5 lakh but under 10 lakh, (d) Rs. 10 lakh but under 25 lakh and 25 lakh and above separately.

33 – सार्वजनिक उपक्रम

देश एवं राज्यों की अर्थ व्यवस्था का सुदृढ़ीकरण एवं सामाजिक कल्याण कार्यों में गति लाने के लिए केन्द्र एवं राज्यों की सरकारों द्वारा सार्वजनिक उपक्रमों की स्थापना की गयी है। इन उपक्रमों का मुख्य उद्देश्य पूर्णतया व्यवसायिक न होकर सार्वजनिक हित एवं सामाजिक कल्याण की ओर अधिक ध्यान देना है।प्रस्तुत परिच्छेद में कतिपय सार्वजनिक उपक्रमों से सम्बन्धित आंकड़ें तीन तालिकाओं में प्रस्तुत किए गए है जिनका संक्षिप्त विवरण निम्न प्रकार हैः–

तालिका संख्या 33.1

इस तालिका के अन्तर्गत उत्तर प्रदेश आवास एवं विकास परिषद द्वारा प्राप्त ऋण एवं बनाये गये भवनों का विवरण प्रस्तुत किया गया है। जिसमें राज्य सरकार एवं हुडकों से प्राप्त ऋण को पृथक–2 सूचना एवं परिषद द्वारा दुर्बल आय वर्ग, अल्प आय वर्ग, मध्यम आय वर्ग के लिए निर्मित भवनों की संख्या वर्ष 1911–12 से 2019–20 तक प्रस्तुत की गयी है।

तालिका संख्या 33.2

इस तालिका में उत्तर प्रदेश प्रोजेक्ट कारपोरेशन द्वारा कराये जा रहे विभिन्न परियोजनाओं की प्रगति सम्बन्धी वित्तीय आंकड़े दिये गये है।

तालिका संख्या 33.3

इसके अन्तर्गत उत्तर प्रदेश एग्रो इण्डस्ट्रियल कारपोरेशन लिमिटेड की चुनी हुयी उपलब्धियों से सम्बन्धित आंकड़ें प्रस्तुत किए गये हैं जिसके अन्तर्गत उर्वरकों का वितरण, ट्रैक्टरों की बिक्री, ट्रैक्टर तथा कम्बाइन्स पुर्जों की बिक्री, ट्रैक्टरों की मरम्मत से प्राप्त धन सम्बन्धी वर्ष 2011–12से 2019–20 की सूचनायें सम्मिलित की गयी हैं।

33 - Public Undertakings

To strengthen the economy of the State and Country and to expand the social welfare activities, the Central and State Governments have commissioned the Central and State Public undertakings respectively. The main purpose of these public undertakings are not to earn profit but to safegaurd the public interests and to expand the social welfare activities. This section presents the data relating to some public undertakings and includes three tables as briefed below:

Table 33.1:

This table includes the loan received and houses constructed by the Housing and Development Board in Uttar Pradesh from the year 1911-12 to 2019-20. It shows the loans from State Government and from HUDCO and the houses contructed for Economically Weaker section, Lower Income group, Middle Income group and High Income group separately.

Table 33.2:

This table presents the financial progress of different projects under U.P. Project Corporation.

Table 33.3:

This table shows statistics relating to selected achievements of U.P. State Agro-Industrial Corporation Ltd., which includes distribution of fertilizers, sale of Tractors, sale of spare parts of tractors and combines and amount received for Tractor repairing since the years 2011-12 to 2019-20.

34 – सार्वजनिक प्रशासन एवं निर्वाचन

सांख्यिकीय सारांश उत्तर प्रदेश प्रकाशन के प्रस्तुत अंक में इस खण्ड के अन्तर्गत स्थानीय निकायों के अतिरिक्त विधान सभा के चुनाव सम्बन्धी आंकड़ें भी सम्मिलित किए गए हैं।भारतीय गणतंत्र में केन्द्र एवं राज्यों में जनप्रतिनिधि सरकारें काम करती हैं। प्रजातंत्र में जनप्रतिनिधियों के चुनाव से सम्बन्धित सूचनाओं का बहुत महत्व होता है।अतएव इस परिच्छेद में चुनाव सम्बन्धी व्यापक एवं उपयोगी आंकड़ों को भी प्रस्तुत किया गया है।इस परिच्छेद में 17 तालिकायें सम्मिलित की गयी है, जिनका संक्षिप्त विवरण निम्नवत् हैं:–

तालिका 34.1

इस तालिका में वर्ष 2018–19 की स्थिति के अनुसार उत्तर प्रदेश में स्थानीय निकायों की जिलेवार संख्या दी गयी है जिसके अन्तर्गत नगर निगम, नगरपालिका परिषद, नगर पंचायत, जिला पंचायत, विकास प्राधिकरण एवं जल संस्थान को सम्मिलित किया गया है।

तालिका 34.2

इस तालिका के अन्तर्गत उत्तर प्रदेश में जिला पंचायतों की वर्ष 2018–19 की राजस्व प्राप्तियॉ दिखायी गयी हैं राजस्व कर, करेत्तर राजस्व एवं साधारण अनुदान आदि स्रोतों से प्राप्त आय पृथक–2 भी प्रस्तुत की गयी हैं।

तालिका 34.3

इस तालिका में उत्तर प्रदेश में जिला पंचायतों का वर्ष 2018–19 का कुल राजस्व व्यय एवं कुल पूंजी व्यय जिलेवार प्रस्तुत किया गया है। राजस्व व्यय का (1)कुल साधारण व्यय एवं (2)ऋण की अदायगी मदों में तथा पूंजी व्यय का (1)नव निर्माण एवं (2)कुल पूजीं व्यय मदों में पृथक–2 वितरण भी दिया गया है।

तालिका 34.4

उत्तर प्रदेश में जिलेवार नगर निगम, नगरपालिका परिषद एवं नगर पंचायतों की वर्ष 2018–19 की राजस्व प्राप्तियां इस तालिका में प्रस्तुत की गयी हैं। कुल प्राप्तियों का वितरण(1)राजस्व कर(2)करेत्तर राजस्व एवं साधारण अनुदान मदों में पृथक–2भी प्रस्तुत किया गया है।

तालिका 34.5

इस तालिका के अन्तर्गत उत्तर प्रदेश में जिलेवार नगर निगम, नगरपालिका परिषद एवं नगर पंचायतों का वर्ष 2018–19 का कुल राजस्व व्यय तथा पूंजी व्यय जिलेवार सम्मिलित किया गया है जिसका वितरण (1)कुल साधारण व्यय (2)ऋण की अदायगी तथा नव निर्माण मदों में पृथक–2 भी प्रस्तुत किया गया है।

तालिका 34.6

इस तालिका में उत्तर प्रदेश की स्थानीय निकायों की प्रमुख मदों के अनुसार राजस्व प्राप्तियां वर्ष 2018–19 की सूचना सम्मिलित की गयी है।राजस्व कर के अन्तर्गत सम्पत्तिकर, सेवा कर, अक्ट्राय कर, टरमिनल कर, व्यापार तथा वृत्तिकर पशुओं व सवारियों पर कर, टोल कर एवं विविध करों से प्राप्तियां पृथक–2 प्रस्तुत की गयी है।

तालिका 34.7

इस तालिका में उत्तर प्रदेश की नगर निगम, नगरपालिका परिषद, नगर पंचायत, जिला पंचायत, एवं जल संस्थानों का कुल राजस्व व्यय निम्न मदों के अन्तर्गत प्रस्तुत किया गया है।(1)साधारण व्यय (क)साधारण प्रशासन तथा राजस्व एकत्रीकरण (ख)जनस्वास्थ्य(ग)सुरक्षा तथा सुविधा(घ)शिक्षा(ड.)सार्वजनिक निर्माण एवं (च) विविध।

(2)ऋण की अदायगी।
(3)कुल राजस्व व्यय।

तालिका 34.8

इस तालिका के अन्तर्गत उत्तर प्रदेश की नगर निगम, नगरपालिका परिषद, नगर पंचायत, जिला पंचायत,एवं जल संस्थानों के वर्ष 2018–19 के पूजीं व्यय प्रदर्शित किए गए हैं। निर्माण, सड़क/पैदल मार्ग, पुल एवं पुलिया और औजार मशीन आदि सम्बन्धी नवनिर्माण एवं कुल पूंजी व्यय पृथक–2 दिखाये गये हैं।

तालिका 34.9

इस तालिका में निकायों के कर्मचरियों के जिलेवार संख्या एवं उसके प्रदत्त धनराशि प्रदर्शित की गयी है।अन्य तालिकाओं की भांति यह सूचना भी वर्ष 2018–19 से सम्बन्धित है तथा निगम, नगरपालिका परिषद, नगर पंचायत, जिला पंचायत, विकास प्राधिकरण एवं जल संस्थानों की जिलेवार सूचनाएं पृथक–2 प्रस्तुत की गयी है।

तालिका 34.10

इस तालिका को दो उपतालिकाओं क एवं ख में विभक्त किया गया है जो निम्न प्रकार हैः–

(क)इसके अन्तर्गत उत्तर प्रदेश में न्याय पंचायतों,ग्राम पंचायतों एवं क्षेत्र पंचायतों की जिलेवार संख्या वर्ष 2019–20 की दी गयी है।
(ख)इस तालिका में ग्राम पंचायतों के राज्य स्तरीय आय–व्यय का विवरण वर्ष 2011–12 से 2019–20 तक दिया गया है।

तालिका 34.11

इस तालिका में उत्तर प्रदेश की सभी लोक सभा निर्वाचन क्षेत्रों की लोक सभा के लिए वर्ष 1977,1980,1984,1989, 1999, 2004 तथा 2009, 2014, 2019 में सम्पन्न हुए आम चुनावों में निर्वाचकों की संख्या प्रस्तुत की गयी है।

तालिका 34.12

इस तालिका में उत्तर प्रदेश में 1980,1985,1989, 1991, 1993, 1996, 2002, 2007 तथा 2017 के विधान सभा के आम चुनावों से सम्बन्धित जिलेवार निर्वाचकों की संख्या सम्मिलित की गयी है।

तालिका 34.13

इस तालिका में उत्तर प्रदेश से विभिन्न आम चुनावों में लोक सभा क्षेत्रों के स्थानों की जिलेवारसंख्या दी गयी है। जहॉ कहीं एक लोकसभा क्षेत्र का प्रसार विस्तार एक से अधिक जनपदों में था,वहॉ लोक सभा क्षेत्र के नाम का स्थान जिस जिला जनपद में स्थित था, उसी जनपद में वह लोक सभा क्षेत्र माना गया,जिसका परिणाम यह हुआ कि किसी–किसी जिले में लोकसभा निर्वाचन क्षेत्र का एक भी स्थान नहीं दिखाया गया है।इस तालिका में विभिन्न आम चुनावों में उत्तर प्रदेश विधान सभा के लिए जिलेवार स्थानों की संख्या भी प्रदर्शित की गयी है।

तालिका 34.14

इस तालिका में उत्तर प्रदेश विधान सभा सामान्य निर्वाचन 2017 में डाले गये कुल वैध मतों की संख्या, मतदान का प्रतिशत, मान्यता प्राप्त दलों एवं अन्य द्वारा प्राप्त मत, कुल वैध मतों से उन्हें प्राप्त मतों का प्रतिशत, उनके द्वारा जीती गयी सीटों की जिलेवार संख्या पृथक–2 प्रस्तुत की गयी है।

तालिका 34.15

उत्तर प्रदेश में लोक सभा आम निर्वाचन, 2019 में लोक सभा क्षेत्रवार कुल मतदाताओं की संख्या,पड़े मतों एवं मतदान का प्रतिशत इस तालिका में प्रस्तुत की गयी हैं।

तालिका 34.16

इस तालिका के अन्तर्गत उत्तर प्रदेश विधान सभा के सामान्य निर्वाचन, 2017 के अनुसार जिलेवार कुल मतदाताओं की संख्या, पड़े मतों की संख्या, एवं मतदान का प्रतिशत प्रस्तुत किया गया है।

तालिका 34.17

इस तालिका के अन्तर्गत भारत में लोक सभा के सामान्य निर्वाचन, वर्ष 2019 के अनुसार एवं राज्य विधान सभा के लिए वर्ष 2017 तक नवीनतम सामान्य निर्वाचन के अनुसार अनुसूचित जाति एवं अनुसूचित जनजाति के लिए आरक्षित एवं कुल स्थानों की राज्यवार तथा केन्द्रशासित प्रदेशवार संख्या प्रस्तुत की गयी है।

34 - Public Administration and Electoral Statistics

The present issue of the Statistical Abstract U.P. also includes electoral statistics of State Assembly and Parliament, besides the data relating to Local Bodies. Indian Republic has the public representative governments both at the centre and states. Considering the importance of the data relating to the election of members of State Assembalies and Parliament electoral Statistics has been presented in the section of the issue. This section contains 17 tables which are briefed below:-

Table 34.1:

This table includes districtwise number of Nagar Nigam, Nagar Palika Parishad, Nagar Panchayat, Cantonment Boards, Zila Panchayats, Development authorities and Jal Sansthans for the year 2018-19.

Table 34.2:

This table gives the districtwise total revenue receipts of Zila Panchayats in U.P. for the year 2018-19 which includes the Tax revenue, Non-tax Revenue, and ordinary grants.

Table 34.3:

This table presents the total revenue and capital expenditure of Zila Panchayats of U.P, Expenditure has been further classified by total general

expenditure, repayment of loans, new construction and total capital expenditure for the year 2018-19.

Table 34.4:

This table provides districtwise revenue receipts of Nagar Nigam /Nagar Palika Parishad/ Nagar Panchayat in U.P. for the year 2018-19 which includes tax revenue, Non-tax, revenue, ordinary grants and total revenue.

Table 34.5:

This table gives the districtwise total revenue expenditure and capital expenditure of Nagar Nigam, Nagar Palika Parishad and Nagar Panchayats in U.P., for the year 2018-19 classified by total general expenditure, Repayment of loans, total revenue expenditure, total capital expenditure and new construction.

Table 34.6:

This table presents categorywise revenue receipts of local bodies for the 2018-19 under tax revenue, property tax, Octroi tax, Terminal Tax, Trade and Progression tax, Tax on animals and vehicles, total tax miscellaneous taxes, Non-tax revenues and ordinary grants separately.

Table 34.7:

This table includes the total revenue expenditure of local bodies i.e. Zila Panchayat, Nagar Nigam / Nagar Palika Parishad, Nagar Panchayats, and Jal sansthan in U.P. under the items: I. General Expenditure: (a) General Administration and Revenue collection, (b) Security and Amenities, (c) Education, (d) Public Health, (e) Public works, (f) Miscellaneous.II. Repayment of loan and III. Total Revenue Expenditure.

Table 34.8:

This table gives, the total capital expenditure of Nagar Nigam, Nagar Palika Parishad, Nagar Panchayat, Zila Panchayat, and Jal Sansthans for the year 2018-19. This includes the expenditure of new construction and repair works on buildings, Roads, Culverts and Bridges, Tools, Plants including Motor Vehicles and other construction.

Table 34.9 This table includes the districtwise employees and their emoluments in local bodies of Uttar Pradesh for the year 2018-19. Separate figures of total employees and emoluments in Nagar Nigam / Nagar Palika Parishad, Nagar Panchayat, Zila Panchayat, and Jal Sansthans have been given.

Table 34.10:

This table has been divided into two sub-tables, viz. (a) and (b) as follows:

(a) This sub table gives the districtwise number ofNyaya Panchayats, Gram Panchayats and Block Committee for the year 2020.

(b) This sub-table shows the details of Income and Expenditure at State level, of Gram Panchayats, for the period 2011-12 to 2019-20.

Table 34.11:

This table includes the Parliament constituency-wise number of Electorates relating to General Elections of 1977, 1980, 1984, 1989, 1999, 2004,2009 and 2014. And 2019.

Table 34.12:

This table includes the districtwise number of Electorates for Vidhan Sabha as per general elections held in 1980, 1985. 1989, 1991, 1993, 1996, 2002 , 2007and 2017.

Table 34.13:

This table presents the number of Lok Sabha and Vidhan Sabha seats by district in U.P. according to Lok Sabha general election and Vidhan Sabha general election. Wherever the Lok Sabha constituency is spread over in more than one district, the lok sabha contituency is named, consequently has been shown in the district by which the lok sabha constituency is named, consequently some of the district do not have any seat as no Lok Sabha constituency is named by their place belonging to that district.

Table 34.14:

This table shows the districtwise numbers of vote polled in General Election of U.P. Assembly in 2017 and percentage of valid vote polled and seats won by the recognised National Parties, State Parties, others and independent.

Table 34.15: This table includes the Lok Sabha constituencywise number of total electorates, number of vote and percentage of vote polled to total votes in Lok Sabha General Election 2019 in U.P.

Table 34.16:

This table provides the number of total electorates, vote, polled and percentage of votes polled to total electorates by districts in U.P. Vidhan Sabha General Election, 2017.

Table 34.17:

This table shows the number of Lok Sabha seats according to Lok Sabha General Election held in India in 2019 and number of Vidhan Sabha seats according to latest Vidhan Sabha General Election held upto 2017 by States and Union Territories of India.

35–विविध

प्रकाशन के इस उपखण्ड में विभिन्न विषयों से सम्बन्धित चार तालिकाएं सम्मिलित की गई हैं,जिसका संक्षिप्त विवरण निम्न प्रकार है :–

तालिका 35.1

इस तालिका के अन्तर्गत उत्तर प्रदेश में अग्निकाण्डों में हुई सम्पत्ति एवं जीवों की क्षति सम्बन्धी सूचनाएं दी गयी हैं। अग्निकाण्ड से प्रभावित व क्षति हुई एवं बचायी गयी सम्पत्ति का मूल्य, मानव एवं पशु क्षति के अन्तर्गत मृत्यु एवं घायलों की संख्या इस तालिका में वर्ष 2011 से 2020 तक सम्मिलित की गई है।

तालिका 35.2

इस तालिका में 31 मार्च, 2019 की स्थिति के अनुसार उत्तर प्रदेश में जिलेवार रेस्ट हाउसेज तथा डाक बंगलों की संख्या दी गयी है।सार्वजनिक निर्माण विभाग, सिंचाई विभाग,वन विभाग, जिला पंचायत तथा अन्य संस्थाओं के रेस्ट हाउसेज एवं डाक बंगलों की संख्या पृथक–2 प्रस्तुत की गयी है।

तालिका 35.3 एवं 35.4

उत्तर प्रदेश में 2005, 2012 की आर्थिक गणना के अनुसार उद्यमों के कुछ चुने हुये जिलेवार आंकड़ें इस तालिका में प्रस्तुत किए गए हैं। कृषि उद्यमों, अकृषीय उद्यमों सम्बन्धी सूचनाएं भी तालिका में सम्मिलित की गई हैं और उनमें कार्यरत व्यक्ति भीं दिखाए गए हैं।

तालिका 35.5

इस तालिका के अन्तर्गत उत्तर प्रदेश में जिलेवार सिनेमाघरों की संख्या, उनमे बैठने कें स्थान(क्षमता) मनोरंजन कर से आय एवं कुल आय प्रस्तुत की गयी है ।राज्य स्तर के ऑकड़े तुलनात्मक दृष्टि से वर्ष 2011–12 से 2018–19 तक प्रस्तुत किये गये है, जबकि जिलेवार ऑकड़े नवीनतम वर्ष 2019–20 से सम्बन्धित है।

तालिका 35.6

इस नवीन तालिका के अन्तर्गत उत्तर प्रदेश में जिलेवार भूतपूर्व सैनिकों की संख्या तथा वारविडोज की संख्या वर्ष 2020 से सम्बन्धित है ।

35- Miscellaneous

This section includes five tables on the miscellaneous subjects as per description given below:-

Table 35.1:

This table gives the incidence of Fires and other accidents in U.P. for the years 2011 to 2019 which includes number of fire and other calls attended, value of property affected, destroyed and save. Loss of human life and loss of cattle wealth have also been furnished in this table.

Table 35.2:

This table shows the districtwise number of Rest houses and Dak Bunglows as on 31 March, 2019 Rest houses and Dak Bunglows belonging to Public Works Department, Irrigation Department , Forest Department, Zila Panchayats and other have also been shown separately.

Table 35.3 & 35.4

This table presents the districtwise selected statistics relating to Economic Census 2005,2012 Information in regard to Agricultural and non agricultural enterprises and no. of working persons have also been furnished in the table.

Table 35.5:

This table provides the districtwise number of Cinema houses and seating capacity and Income from entertainment and betting tax in Uttar Pradesh. State level figures have been given since 2011-12 to 2018-19 while District level figure furnished in the year 2019-20.

Table 35.6:

This table provides the districtwise number of Ex- service man and war widows for the year 2020.