

केवल सरकारी प्रयोगार्थ

अन्तर्जनपदीय आँकड़े

चुने हुए 41 मर्दों की सुविधा से दूरी के
अनुसार ग्रामों की संख्या

2015



अर्थ एवं संख्या प्रभाग,
राज्य नियोजन संस्थान,
नियोजन विभाग,
उत्तर प्रदेश, लखनऊ

website:-<http://updes.up.nic.in>

प्रस्तावना

संतुलित विकास एवं विकेंद्रित नियोजन प्रणाली के अन्तर्गत योजना की संरचना हेतु जनपद के ग्रामों में उपलब्ध विभिन्न आर्थिक एवं सामाजिक सुविधाओं की स्थिति की सूचनाएं आवश्यक होती हैं। न्यूनतम आवश्यकता कार्यक्रम के अन्तर्गत विभिन्न सामाजिक सुविधाओं के लक्ष्य निर्धारित करने हेतु ग्राम में इनकी उपलब्धता और यदि सुविधा ग्राम में उपलब्ध न हो तो उसकी ग्राम से दूरी सम्बन्धी आँकड़ों की भी आवश्यकता पड़ती है। इस उद्देश्य की पूर्ति के लिए अर्थ एवं संख्या प्रभाग, राज्य नियोजन संस्थान द्वारा प्रदेश के ग्रामों में उपलब्ध आर्थिक एवं सामाजिक सुविधाओं एवं उनकी ग्रामों से दूरी के आँकड़े जनपद स्तर पर एकत्र कराया जाता है और इन्हें प्रति वर्ष जनपदीय साँख्यिकीय पत्रिका में प्रकाशित किया जाता है। इन्हीं सूचनाओं के आधार पर प्रदेश स्तर पर प्रभाग द्वारा वर्ष 1996 से “अन्तर्जनपदीय आँकड़े” नामक द्विवार्षिक प्रकाशन प्रकाशित किया जाता था। वर्ष 2015 से इस प्रकाशन को प्रति वर्ष प्रकाशित करने का निर्णय लिया गया है। प्रस्तुत “वर्ष 2015” का संस्करण प्रकाशन श्रृंखला का 11वाँ अंक है।


वर्तमान संस्करण में 31 मार्च 2015 को ग्रामवार सुविधाओं की उपलब्धता तथा ग्रामों से इनकी दूरी को 5 स्तरों यथा (1) ग्राम में, (2) 1 कि०मी० से कम, (3) 1-3 कि०मी०, (4) 3-5 कि०मी० और (5) 5-कि०मी० या अधिक में विभाजित किया गया है। प्रकाशन में जनपदवार आँकड़ों के साथ-साथ मण्डलवार एवं आर्थिक क्षेत्रवार तथा प्रदेश के भी आँकड़े दिये गये हैं। इनके गैर आबाद ग्राम तथा नगरीय क्षेत्र में स्थानान्तरित ग्रामों को सम्मिलित नहीं किया गया है। इस प्रकार 31 मार्च 2015 को उत्तर प्रदेश के 97763 आबाद ग्रामों के सम्बन्ध में सूचनायें दी गयी हैं। ग्रामों के भौगोलिक क्षेत्र में स्थित सुविधा को ग्राम में उपलब्ध सुविधा माना गया है। यदि ग्राम की भौगोलिक सीमा में सुविधा उपलब्ध नहीं है, तो उस सुविधा की ग्राम से दूरी के विषय में आँकड़े दिये गये हैं। ग्रामों की दूरी के विषय में निकटतम नगरीय क्षेत्र में उपलब्ध सुविधाओं को भी ध्यान में रखा गया है। ग्रामों में उपलब्ध सुविधा को आधार मानते हुए, सम्पूर्ण उत्तर प्रदेश को चार सम्भागों में विभक्त करते हुए उनका श्रेणीकरण किया गया है, जिससे संभागों में हुए विकास की स्थिति को भी समझा जा सकता है।

आशा है कि इन आँकड़ों के प्रकाशन से ग्रामोन्मुख एवं जनोपयोगी योजनाओं / कार्यक्रमों को तैयार करने में पर्याप्त सहायता मिलेगी। यह प्रकाशन योजना निर्माणकर्ताओं, शोधकर्ताओं तथा प्रदेश के सर्वांगीण विकास में संलग्न विभागों एवं संगठनों के लिए उपयोगी सिद्ध होगा।

इस प्रकाशन को और अधिक उपयोगी बनाने के लिए उपयोगकर्ताओं के सुझावों का सहर्ष स्वागत है।

लखनऊ:

दिनांक: 23 जनवरी, 2017



(गिरजा शंकर कटियार)

निदेशक

विषय सूची

क्रम संख्या

विवरण

पृष्ठ संख्या

सुविधा से दूरी के अनुसार ग्रामों की संख्या

1. पेयजल सुविधा

1-	पेयजल स्रोत	1
----	-------------	---

2. चिकित्सा

2-	एलोपैथिक चिकित्सालय एवं औषधालय तथा प्राथमिक स्वास्थ्य केन्द्र	4
3-	आयुर्वेदिक चिकित्सालय एवं औषधालय	7
4-	यूनानी औषधालय	10
5-	होम्योपैथिक चिकित्सालय/औषधालय	13
6-	परिवार मातृ एवं शिशु कल्याण केन्द्र/उपकेन्द्र	16

3. शिक्षा

7-	जूनियर बेसिक स्कूल (मिश्रित)	19
8-	सीनियर बेसिक स्कूल (बालक)	22
9-	सीनियर बेसिक स्कूल (बालिका)	25
10-	उच्चतर माध्यमिक विद्यालय (बालक)	28
11-	उच्चतर माध्यमिक विद्यालय (बालिका)	31
12-	वैकल्पिक शिक्षा केन्द्र	34

4. कृषि , पशुपालन एवं सहकारिता

13-	पशु चिकित्सालय	37
14-	पशु सेवा केन्द्र	40
15-	कृत्रिम गर्भाधान केन्द्र	43
16-	प्रारम्भिक कृषि ऋण सहकारी समितियों	46
17-	कृषि सेवा केन्द्र	49
18-	क्रय-विक्रय सहकारी समिति	52

5. विपणन एवं भंडार गृह

19-	बाजार/ हाट	55
20-	शीत भण्डार	58
21-	बीज विक्रय केन्द्र	61
22-	उर्वरक विक्रय केन्द्र	64
23-	कीटनाशक विक्रय केन्द्र	67
24-	सस्ते गल्ले की दुकान	70
25-	कृषि मण्डी	73
26-	सरकारी क्रय केन्द्र	76

6. यातायात एवं संचार

27-	ग्राम की पक्की सड़के	79
28-	रेलवे स्टेशन / हाल्ट	82
29-	बस स्टाप / स्टेशन	85
30-	डाकघर	88
31-	तारघर	91
32-	सार्वजनिक टेलीफोन /पी0सी0ओ0 केन्द्र	94

7. बैंक

33-	सहकारी कृषि एवं ग्राम्य विकास बैंक (भूमि विकास बैंक)	97
34-	व्यवसायिक बैंक/ग्रामीण बैंक/ सहकारी बैंक	100
35-	पोस्ट आफिस बचत बैंक	103

8. अन्य

36-	विकास खण्ड मुख्यालय	106
37-	ग्राम विकास अधिकारी केन्द्र	109
38-	(डी) श्रेणी पशु चिकित्सालय	112
39-	सहकारी दुग्ध संग्रह केन्द्र	115
40-	परिवार कल्याण केन्द्र/उपकेन्द्र	118
41-	लेटर बॉक्स	121

भाग-2

आर्थिक क्षेत्रवार रैंक

1-	आर्थिक क्षेत्रवार रैंक निर्धारण की प्रक्रिया	124-125
2-	आर्थिक क्षेत्रवार/मदवार श्रेणी	126-131
3-	संलग्नक-1	132
4-	संलग्नक-2	133

प्रकाशन से सम्बद्ध अधिकारी

- | | | |
|---|---------------------------|----------------|
| 1 | श्री जी० एस० कटियार | निदेशक |
| 2 | श्री विक्रमादित्य पाण्डेय | संयुक्त निदेशक |

प्रावैधिक मार्गदर्शन एवं पर्यवेक्षण

- | | | |
|---|------------------------|-----------------------|
| 1 | डा० शुऐब अहमद | उपनिदेशक |
| 2 | श्री जयदीप सिंह | अर्थ एवं संख्याधिकारी |
| 3 | श्री अरूण कुमार गुप्ता | अर्थ एवं संख्याधिकारी |

समन्वय एवं परिनिरीक्षण

श्रीमती निधि रस्तोगी	अपर साँख्यिकीय अधिकारी
----------------------	------------------------

संकलन

श्रीमती किरण कुमारी	सहायक साँख्यिकीय अधिकारी
सुश्री गायत्री बाला गौतम	सहायक साँख्यिकीय अधिकारी

1. पेयजल सुविधा

1-पेयजल स्रोत

क्र.सं.	जनपद / मण्डल का नाम	31 मार्च-2015 को					
		ग्राम में	1 किमी. से कम	1-3 किमी.	3-5 किमी.	5 किमी. या अधिक	कुल ग्राम
1	2	3	4	5	6	7	8
1	सहारनपुर	1221	0	16	2	3	1242
2	मुजफ्फरनगर	587	0	0	0	0	587
3	शामली	281	0	0	0	0	281
	1-सहारनपुर मण्डल	2089	0	16	2	3	2110
4	बिजनौर	2186	0	0	0	0	2186
5	मुरादाबाद	956	0	1	1	1	959
6	रामपुर	1108	0	0	0	0	1108
7	अमरोहा	959	0	0	0	0	959
8	सम्भल	892	0	0	0	1	893
	2-मुरादाबाद मण्डल	6101	0	1	1	2	6105
9	मेरठ	604	0	0	0	0	604
10	गाजियाबाद	192	0	0	0	0	192
11	बुलन्दशहर	1174	0	0	0	0	1174
12	गौतम बुद्ध नगर	304	0	0	0	0	304
13	बागपत	290	0	0	0	0	290
14	हापुड़	329	0	0	0	0	329
	3-मेरठ मण्डल	2893	0	0	0	0	2893
15	मथुरा	706	0	0	0	24	730
16	आगरा	891	0	0	2	1	894
17	फिरोजाबाद	789	0	1	1	0	791
18	मैनपुरी	819	0	0	0	1	820
	4-आगरा मण्डल	3205	0	1	3	26	3235
19	अलीगढ़	1170	0	0	0	0	1170
20	एटा	853	0	0	0	0	853
21	हाथरस	655	0	0	0	0	655
22	कासगंज	649	0	0	0	0	649
	5-अलीगढ़ मण्डल	3327	0	0	0	0	3327
23	बदायूँ	1478	0	0	0	0	1478
24	बरेली	1855	0	0	0	0	1855
25	पीलीभीत	1293	0	0	0	2	1295
26	शाहजहाँपुर	2089	0	0	0	0	2089
	6-बरेली मण्डल	6715	0	0	0	2	6717

1. पेयजल सुविधा

1-पेयजल स्रोत

क्र.सं.	जनपद / मण्डल का नाम	31 मार्च-2015 को					
		ग्राम में	1 किमी. से कम	1-3 किमी.	3-5 किमी.	5 किमी. या अधिक	कुल ग्राम
1	2	3	4	5	6	7	8
27	लखीमपुर खीरी	1695	0	0	0	11	1706
28	सीतापुर	2317	0	0	0	0	2317
29	हरदोई	1907	0	0	0	0	1907
30	उन्नाव	1676	0	0	0	17	1693
31	लखनऊ	803	0	0	0	0	803
32	रायबरेली	1534	0	0	0	0	1534
	7-लखनऊ मण्डल	9932	0	0	0	28	9960
33	फर्रुखाबाद	868	0	0	0	4	872
34	इटवा	684	0	0	0	2	686
35	कानपुर देहात	962	0	1	0	3	966
36	कानपुर नगर	902	0	0	0	0	902
37	कन्नौज	687	0	0	0	1	688
38	औरैया	769	0	0	0	0	769
	8-कानपुर मण्डल	4872	0	1	0	10	4883
39	जालौन	942	0	0	0	0	942
40	झाँसी	737	0	0	0	8	745
41	ललितपुर	691	0	0	0	0	691
	9-झाँसी मण्डल	2370	0	0	0	8	2378
42	हमीरपुर	497	0	0	0	0	497
43	बाँदा	657	0	0	0	0	657
44	महोबा	435	0	0	0	0	435
45	चित्रकूट	561	0	0	0	0	561
	10-चित्रकूटधाम मण्डल	2150	0	0	0	0	2150
46	फतेहपुर	1352	0	0	0	0	1352
47	प्रतापगढ़	2182	0	0	0	1	2183
48	इलाहाबाद	2611	23	68	49	58	2809
49	कौशाम्बी	728	0	0	0	0	728
	11-इलाहाबाद मण्डल	6873	23	68	49	59	7072
50	बहराइच	1338	0	1	2	4	1345
51	गोंडा	1814	0	0	0	0	1814
52	श्रावस्ती	506	0	0	0	0	506
53	बलरामपुर	997	0	0	0	0	997
	12-देवीपाटन मण्डल	4655	0	1	2	4	4662

1. पेयजल सुविधा

1-पेयजल स्रोत

क्र.सं.	जनपद / मण्डल का नाम	31 मार्च-2015 को					
		ग्राम में	1 किमी. से कम	1-3 किमी.	3-5 किमी.	5 किमी. या अधिक	कुल ग्राम
1	2	3	4	5	6	7	8
54	बाराबंकी	1816	0	2	0	0	1818
55	फैजाबाद	1218	0	6	3	8	1235
56	सुल्तानपुर	1708	0	0	0	0	1708
57	अम्बेडकरनगर	1637	1	5	0	2	1645
58	अमेठी	960	1	6	4	5	976
	13-फैजाबाद मण्डल	7339	2	19	7	15	7382
59	सिद्धार्थनगर	2334	0	0	0	0	2334
60	बस्ती	3158	0	0	0	0	3158
61	संत कबीर नगर	1582	0	0	0	0	1582
	14-बस्ती मण्डल	7074	0	0	0	0	7074
62	महाराजगंज	1212	0	0	0	0	1212
63	गोरखपुर	2937	0	0	0	0	2937
64	देवरिया	2019	0	0	0	0	2019
65	कुशीनगर	1578	0	0	0	1	1579
	15-गोरखपुर मण्डल	7746	0	0	0	1	7747
66	मऊ	1491	0	0	0	5	1496
67	आज़मगढ़	3410	17	61	20	292	3800
68	बलिया	1823	2	4	9	1	1839
	16-आज़मगढ़ मण्डल	6724	19	65	29	298	7135
69	जौनपुर	3287	0	0	0	0	3287
70	गाजीपुर	2382	32	286	19	18	2737
71	वाराणसी	1258	0	0	0	0	1258
72	चन्दौली	1426	0	1	0	1	1428
	17-वाराणसी मण्डल	8353	32	287	19	19	8710
73	मीरजापुर	1731	0	0	0	14	1745
74	सोनभद्र	1387	0	3	0	1	1391
75	संत रविदास नगर	1084	0	1	0	2	1087
	18-विन्ध्यांचल मण्डल	4202	0	4	0	17	4223
1.	पश्चिमी सम्भाग	27338	0	18	6	40	27402
2.	केन्द्रीय सम्भाग	14964	0	3	0	31	14998
3.	बुन्देलखण्ड सम्भाग	4520	0	0	0	8	4528
4.	पूर्वी सम्भाग	49798	76	442	106	413	50835
	योग उत्तर प्रदेश	96620	76	463	112	492	97763

2. चिकित्सा

2-एलोपैथिक चिकित्सालय एवं औषधालय तथा प्राथमिक स्वास्थ्य केन्द्र

क्र. सं.	जनपद / मण्डल का नाम	31 मार्च-2015 को					
		ग्राम में	1 किमी. से कम	1-3 किमी.	3-5 किमी.	5 किमी. या अधिक	कुल ग्राम
1	2	3	4	5	6	7	8
1	सहारनपुर	62	5	189	292	694	1242
2	मुजफ्फरनगर	40	10	105	153	279	587
3	शामली	17	4	28	70	162	281
	1-सहारनपुर मण्डल	119	19	322	515	1135	2110
4	बिजनौर	68	12	240	492	1374	2186
5	मुरादाबाद	36	4	197	276	446	959
6	रामपुर	27	0	132	320	629	1108
7	अमरोहा	26	0	85	184	664	959
8	सम्भल	31	8	156	186	512	893
	2-मुरादाबाद मण्डल	188	24	810	1458	3625	6105
9	मेरठ	57	1	78	140	328	604
10	गाजियाबाद	20	1	24	52	95	192
11	बुलन्दशहर	66	9	187	323	589	1174
12	गौतम बुद्ध नगर	14	1	31	59	199	304
13	बागपत	30	0	14	76	170	290
14	हापुड़	68	0	43	54	164	329
	3-मेरठ मण्डल	255	12	377	704	1545	2893
15	मथुरा	25	33	88	122	462	730
16	आगरा	57	13	112	195	517	894
17	फिरोजाबाद	54	10	122	232	373	791
18	मैनपुरी	41	0	101	195	483	820
	4-आगरा मण्डल	177	56	423	744	1835	3235
19	अलीगढ़	45	13	202	303	607	1170
20	एटा	28	0	112	334	379	853
21	हाथरस	31	2	78	142	402	655
22	कासगंज	29	3	93	144	380	649
	5-अलीगढ़ मण्डल	133	18	485	923	1768	3327
23	बदायूँ	41	21	179	278	959	1478
24	बरेली	56	2	217	400	1180	1855
25	पीलीभीत	25	0	119	219	932	1295
26	शाहजहाँपुर	54	60	185	296	1494	2089
	6-बरेली मण्डल	176	83	700	1193	4565	6717

2. चिकित्सा

2-एलोपैथिक चिकित्सालय एवं औषधालय तथा प्राथमिक स्वास्थ्य केन्द्र

क्र. सं.	जनपद / मण्डल का नाम	31 मार्च-2015 को					
		ग्राम में	1 किमी. से कम	1-3 किमी.	3-5 किमी.	5 किमी. या अधिक	कुल ग्राम
1	2	3	4	5	6	7	8
27	लखीमपुर खीरी	66	0	153	430	1057	1706
28	सीतापुर	68	0	194	541	1514	2317
29	हरदोई	74	1	125	295	1412	1907
30	उन्नाव	36	0	121	282	1254	1693
31	लखनऊ	29	2	85	176	511	803
32	रायबरेली	69	6	199	311	949	1534
	7-लखनऊ मण्डल	342	9	877	2035	6697	9960
33	फर्रुखाबाद	25	11	87	185	564	872
34	इटावा	37	1	57	147	444	686
35	कानपुर देहात	30	8	135	592	201	966
36	कानपुर नगर	45	5	112	214	526	902
37	कन्नौज	29	14	93	123	429	688
38	औरैया	25	9	103	169	463	769
	8-कानपुर मण्डल	191	48	587	1430	2627	4883
39	जालौन	36	0	60	182	664	942
40	झाँसी	33	0	38	122	552	745
41	ललितपुर	26	4	49	63	549	691
	9-झाँसी मण्डल	95	4	147	367	1765	2378
42	हमीरपुर	37	1	23	83	353	497
43	बाँदा	49	0	64	139	405	657
44	महोबा	16	0	15	50	354	435
45	चित्रकूट	32	0	43	89	397	561
	10-चित्रकूटधाम मण्डल	134	1	145	361	1509	2150
46	फतेहपुर	48	5	163	321	815	1352
47	प्रतापगढ़	70	201	499	550	863	2183
48	इलाहाबाद	100	28	372	635	1674	2809
49	कौशाम्बी	29	1	83	120	495	728
	11-इलाहाबाद मण्डल	247	235	1117	1626	3847	7072
50	बहराइच	79	1	157	285	823	1345
51	गोंडा	64	57	370	142	1181	1814
52	श्रावस्ती	26	0	31	71	378	506
53	बलरामपुर	31	1	87	173	705	997
	12-देवीपाटन मण्डल	200	59	645	671	3087	4662

2. चिकित्सा

2-एलोपैथिक चिकित्सालय एवं औषधालय तथा प्राथमिक स्वास्थ्य केन्द्र

क्र. सं.	जनपद / मण्डल का नाम	31 मार्च-2015 को					
		ग्राम में	1 किमी. से कम	1-3 किमी.	3-5 किमी.	5 किमी. या अधिक	कुल ग्राम
1	2	3	4	5	6	7	8
54	बाराबंकी	74	0	183	446	1115	1818
55	फैजाबाद	56	1	144	230	804	1235
56	सुल्तानपुर	50	0	323	316	1019	1708
57	अम्बेडकरनगर	75	11	209	327	1023	1645
58	अमेठी	39	0	162	204	571	976
	13-फैजाबाद मण्डल	294	12	1021	1523	4532	7382
59	सिद्धार्थनगर	80	3	217	675	1359	2334
60	बस्ती	53	5	361	692	2047	3158
61	संत कबीर नगर	29	0	204	334	1015	1582
	14-बस्ती मण्डल	162	8	782	1701	4421	7074
62	महराजगंज	45	0	152	261	754	1212
63	गोरखपुर	77	37	503	765	1555	2937
64	देवरिया	72	16	318	576	1037	2019
65	कुशीनगर	61	0	284	480	754	1579
	15-गोरखपुर मण्डल	255	53	1257	2082	4100	7747
66	मऊ	38	16	323	516	603	1496
67	आज़मगढ़	129	14	714	901	2042	3800
68	बलिया	102	13	367	673	684	1839
	16-आज़मगढ़ मण्डल	269	43	1404	2090	3329	7135
69	जौनपुर	89	20	563	977	1638	3287
70	गाजीपुर	70	150	523	575	1419	2737
71	वाराणसी	29	115	213	335	566	1258
72	चन्दौली	31	67	207	293	830	1428
	17-वाराणसी मण्डल	219	352	1506	2180	4453	8710
73	मीरजापुर	51	35	232	296	1131	1745
74	सोनभद्र	33	5	117	188	1048	1391
75	संत रविदास नगर	16	0	136	256	679	1087
	18-विन्ध्यांचल मण्डल	100	40	485	740	2858	4223
1.	पश्चिमी सम्भाग	1164	247	3457	6161	16373	27402
2.	केन्द्रीय सम्भाग	539	27	1470	3608	9354	14998
3.	बुन्देलखण्ड सम्भाग	229	5	292	728	3274	4528
4.	पूर्वी सम्भाग	1624	797	7871	11846	28697	50835
	योग उत्तर प्रदेश	3556	1076	13090	22343	57698	97763

2. चिकित्सा

3- आयुर्वेदिक चिकित्सालय एवं औषधालय

क्र. सं.	जनपद / मण्डल का नाम	31 मार्च-2015 को					
		ग्राम में	1 किमी. से कम	1-3 किमी.	3-5 किमी.	5 किमी. या अधिक	कुल ग्राम
1	2	3	4	5	6	7	8
1	सहारनपुर	29	5	103	154	951	1242
2	मुजफ्फरनगर	22	4	62	135	364	587
3	शामली	5	1	19	57	199	281
	1-सहारनपुर मण्डल	56	10	184	346	1514	2110
4	बिजनौर	14	3	140	327	1702	2186
5	मुरादाबाद	5	5	75	150	724	959
6	रामपुर	9	0	47	169	883	1108
7	अमरोहा	9	0	67	159	724	959
8	सम्भल	11	1	78	96	707	893
	2-मुरादाबाद मण्डल	48	9	407	901	4740	6105
9	मेरठ	18	0	32	62	492	604
10	गाजियाबाद	10	0	17	33	132	192
11	बुलन्दशहर	42	3	97	184	848	1174
12	गौतम बुद्ध नगर	10	1	19	50	224	304
13	बागपत	7	0	7	55	221	290
14	हापुड़	10	0	32	44	243	329
	3-मेरठ मण्डल	97	4	204	428	2160	2893
15	मथुरा	26	52	97	122	433	730
16	आगरा	19	4	49	113	709	894
17	फिरोजाबाद	22	1	57	127	584	791
18	मैनपुरी	21	0	55	108	636	820
	4-आगरा मण्डल	88	57	258	470	2362	3235
19	अलीगढ़	20	9	97	187	857	1170
20	एटा	11	0	55	268	519	853
21	हाथरस	20	2	46	99	488	655
22	कासगंज	9	4	51	69	516	649
	5-अलीगढ़ मण्डल	60	15	249	623	2380	3327
23	बदायूँ	23	14	94	178	1169	1478
24	बरेली	45	1	168	326	1315	1855
25	पीलीभीत	36	0	126	220	913	1295
26	शाहजहाँपुर	58	38	142	339	1512	2089
	6-बरेली मण्डल	162	53	530	1063	4909	6717

2. चिकित्सा

3- आयुर्वेदिक चिकित्सालय एवं औषधालय

क्र. सं.	जनपद / मण्डल का नाम	31 मार्च-2015 को					
		ग्राम में	1 किमी. से कम	1-3 किमी.	3-5 किमी.	5 किमी. या अधिक	कुल ग्राम
1	2	3	4	5	6	7	8
27	लखीमपुर खीरी	25	0	80	201	1400	1706
28	सीतापुर	30	0	109	251	1927	2317
29	हरदोई	38	2	83	217	1567	1907
30	उन्नाव	37	0	81	195	1380	1693
31	लखनऊ	17	0	49	89	648	803
32	रायबरेली	48	5	122	253	1106	1534
	7-लखनऊ मण्डल	195	7	524	1206	8028	9960
33	फर्रुखाबाद	13	9	56	143	651	872
34	इटावा	24	0	53	131	478	686
35	कानपुर देहात	16	4	85	621	240	966
36	कानपुर नगर	18	1	29	128	726	902
37	कन्नौज	12	10	69	69	528	688
38	औरैया	15	3	44	121	586	769
	8-कानपुर मण्डल	98	27	336	1213	3209	4883
39	जालौन	32	0	47	129	734	942
40	झाँसी	16	0	24	69	636	745
41	ललितपुर	27	3	41	53	567	691
	9-झाँसी मण्डल	75	3	112	251	1937	2378
42	हमीरपुर	18	1	25	75	378	497
43	बाँदा	20	0	46	84	507	657
44	महोबा	12	0	4	23	396	435
45	चित्रकूट	8	0	27	39	487	561
	10-चित्रकूटधाम मण्डल	58	1	102	221	1768	2150
46	फतेहपुर	18	2	70	215	1047	1352
47	प्रतापगढ़	54	205	509	412	1003	2183
48	इलाहाबाद	30	8	108	275	2388	2809
49	कौशाम्बी	4	0	43	75	606	728
	11-इलाहाबाद मण्डल	106	215	730	977	5044	7072
50	बहराइच	35	0	95	173	1042	1345
51	गोंडा	35	40	255	101	1383	1814
52	श्रावस्ती	11	0	30	38	427	506
53	बलरामपुर	22	0	61	117	797	997
	12-देवीपाटन मण्डल	103	40	441	429	3649	4662

2. चिकित्सा
3- आयुर्वेदिक चिकित्सालय एवं औषधालय

क्र. सं.	जनपद / मण्डल का नाम	31 मार्च-2015 को					
		ग्राम में	1 किमी. से कम	1-3 किमी.	3-5 किमी.	5 किमी. या अधिक	कुल ग्राम
1	2	3	4	5	6	7	8
54	बाराबंकी	22	0	82	264	1450	1818
55	फैजाबाद	20	0	72	176	967	1235
56	सुल्तानपुर	20	0	133	215	1340	1708
57	अम्बेडकरनगर	43	3	165	265	1169	1645
58	अमेठी	19	0	113	127	717	976
	13-फैजाबाद मण्डल	124	3	565	1047	5643	7382
59	सिद्धार्थनगर	38	0	127	570	1599	2334
60	बस्ती	32	9	219	390	2508	3158
61	संत कबीर नगर	16	0	79	236	1251	1582
	14-बस्ती मण्डल	86	9	425	1196	5358	7074
62	महाराजगंज	23	0	138	200	851	1212
63	गोरखपुर	40	14	305	565	2013	2937
64	देवरिया	39	14	178	333	1455	2019
65	कुशीनगर	37	0	242	378	922	1579
	15-गोरखपुर मण्डल	139	28	863	1476	5241	7747
66	मऊ	24	20	251	362	839	1496
67	आज़मगढ़	53	11	451	736	2549	3800
68	बलिया	84	9	241	549	956	1839
	16-आज़मगढ़ मण्डल	161	40	943	1647	4344	7135
69	जौनपुर	31	12	196	684	2364	3287
70	गाजीपुर	40	103	342	564	1688	2737
71	वाराणसी	24	75	220	252	687	1258
72	चन्दौली	27	49	193	328	831	1428
	17-वाराणसी मण्डल	122	239	951	1828	5570	8710
73	मीरजापुर	51	30	181	243	1245	1745
74	सोनभद्र	16	3	70	152	1150	1391
75	संत रविदास नगर	21	2	168	292	604	1087
	18-विन्ध्यांचल मण्डल	83	35	419	687	2999	4223
1.	पश्चिमी सम्भाग	575	170	2054	4295	20308	27402
2.	केन्द्रीय सम्भाग	269	14	790	2434	11491	14998
3.	बुन्देलखण्ड सम्भाग	133	4	214	472	3705	4528
4.	पूर्वी सम्भाग	884	607	5185	8808	35351	50835
	योग उत्तर प्रदेश	1861	795	8243	16009	70855	97763

2. चिकित्सा
4- यूनानी औषधालय

क्र. सं.	जनपद / मण्डल का नाम	31 मार्च-2015 को					
		ग्राम में	1 किमी. से कम	1-3 किमी.	3-5 किमी.	5 किमी. या अधिक	कुल ग्राम
1	2	3	4	5	6	7	8
1	सहारनपुर	20	1	78	100	1043	1242
2	मुजफ्फरनगर	0	0	6	16	565	587
3	शामली	0	0	0	1	280	281
	1-सहारनपुर मण्डल	20	1	84	117	1888	2110
4	बिजनौर	6	2	73	183	1922	2186
5	मुरादाबाद	1	1	11	35	911	959
6	रामपुर	4	0	25	90	989	1108
7	अमरोहा	2	0	67	134	756	959
8	सम्भल	2	0	36	41	814	893
	2-मुरादाबाद मण्डल	15	3	212	483	5392	6105
9	मेरठ	4	0	9	21	570	604
10	गाजियाबाद	1	0	13	23	155	192
11	बुलन्दशहर	2	0	36	48	1088	1174
12	गौतम बुद्ध नगर	0	0	5	12	287	304
13	बागपत	2	0	5	18	265	290
14	हापुड़	0	0	8	23	298	329
	3-मेरठ मण्डल	9	0	76	145	2663	2893
15	मथुरा	0	0	0	0	730	730
16	आगरा	0	1	6	11	876	894
17	फिरोजाबाद	3	0	5	20	763	791
18	मैनपुरी	0	0	0	2	818	820
	4-आगरा मण्डल	3	1	11	33	3187	3235
19	अलीगढ़	3	0	11	22	1134	1170
20	एटा	2	0	4	14	833	853
21	हाथरस	1	1	34	57	562	655
22	कासगंज	0	0	7	13	629	649
	5-अलीगढ़ मण्डल	6	1	56	106	3158	3327
23	बदायूँ	3	5	61	85	1324	1478
24	बरेली	8	0	62	151	1634	1855
25	पीलीभीत	1	0	2	19	1273	1295
26	शाहजहाँपुर	6	5	42	112	1924	2089
	6-बरेली मण्डल	18	10	167	367	6155	6717

2. चिकित्सा
4- यूनानी औषधालय

क्र. सं.	जनपद / मण्डल का नाम	31 मार्च-2015 को					
		ग्राम में	1 किमी. से कम	1-3 किमी.	3-5 किमी.	5 किमी. या अधिक	कुल ग्राम
1	2	3	4	5	6	7	8
27	लखीमपुर खीरी	4	0	17	39	1646	1706
28	सीतापुर	5	0	16	74	2222	2317
29	हरदोई	8	0	56	116	1727	1907
30	उन्नाव	3	0	17	47	1626	1693
31	लखनऊ	5	0	18	54	726	803
32	रायबरेली	5	0	19	57	1453	1534
	7-लखनऊ मण्डल	30	0	143	387	9400	9960
33	फर्रुखाबाद	2	2	41	120	707	872
34	इटावा	1	0	3	6	676	686
35	कानपुर देहात	4	0	13	647	302	966
36	कानपुर नगर	1	0	5	11	885	902
37	कन्नौज	2	0	16	20	650	688
38	औरैया	2	0	8	28	731	769
	8-कानपुर मण्डल	12	2	86	832	3951	4883
39	जालौन	1	0	3	15	923	942
40	झाँसी	0	0	1	2	742	745
41	ललितपुर	2	3	7	16	663	691
	9-झाँसी मण्डल	3	3	11	33	2328	2378
42	हमीरपुर	1	1	10	32	453	497
43	बाँदा	4	0	13	28	612	657
44	महोबा	0	0	1	4	430	435
45	चित्रकूट	0	0	0	4	557	561
	10-चित्रकूटधाम मण्डल	5	1	24	68	2052	2150
46	फतेहपुर	5	0	24	57	1266	1352
47	प्रतापगढ़	2	14	79	162	1926	2183
48	इलाहाबाद	10	6	58	129	2606	2809
49	कौशाम्बी	2	0	30	54	642	728
	11-इलाहाबाद मण्डल	19	20	191	402	6440	7072
50	बहराइच	14	0	16	38	1277	1345
51	गोंडा	2	2	23	26	1761	1814
52	श्रावस्ती	0	0	9	19	478	506
53	बलरामपुर	5	0	52	89	851	997
	12-देवीपाटन मण्डल	21	2	100	172	4367	4662

2. चिकित्सा
4- यूनानी औषधालय

क्र. सं.	जनपद / मण्डल का नाम	31 मार्च-2015 को					
		ग्राम में	1 किमी. से कम	1-3 किमी.	3-5 किमी.	5 किमी. या अधिक	कुल ग्राम
1	2	3	4	5	6	7	8
54	बाराबंकी	7	0	46	164	1601	1818
55	फैजाबाद	12	0	45	97	1081	1235
56	सुल्तानपुर	4	0	32	93	1579	1708
57	अम्बेडकरनगर	0	0	18	57	1570	1645
58	अमेठी	15	0	36	75	850	976
	13-फैजाबाद मण्डल	38	0	177	486	6681	7382
59	सिद्धार्थनगर	2	0	44	495	1793	2334
60	बस्ती	3	3	69	152	2931	3158
61	संत कबीर नगर	1	0	23	71	1487	1582
	14-बस्ती मण्डल	6	3	136	718	6211	7074
62	महराजगंज	0	0	9	21	1182	1212
63	गोरखपुर	2	2	28	65	2840	2937
64	देवरिया	2	1	27	48	1941	2019
65	कुशीनगर	1	0	10	49	1519	1579
	15-गोरखपुर मण्डल	5	3	74	183	7482	7747
66	मऊ	4	0	39	147	1306	1496
67	आज़मगढ़	48	7	271	492	2982	3800
68	बलिया	40	1	32	221	1545	1839
	16-आज़मगढ़ मण्डल	92	8	342	860	5833	7135
69	जौनपुर	8	1	56	347	2875	3287
70	गाजीपुर	11	31	114	187	2394	2737
71	वाराणसी	0	0	0	8	1250	1258
72	चन्दौली	1	2	25	71	1329	1428
	17-वाराणसी मण्डल	20	34	195	613	7848	8710
73	मीरजापुर	51	69	39	78	1555	1745
74	सोनभद्र	1	0	30	72	1288	1391
75	संत रविदास नगर	1	0	22	57	1007	1087
	18-विन्ध्यांचल मण्डल	6	69	91	207	3850	4223
1.	पश्चिमी सम्भाग	78	18	674	1425	25207	27402
2.	केन्द्रीय सम्भाग	47	0	231	1266	13454	14998
3.	बुन्देलखण्ड सम्भाग	8	4	35	101	4380	4528
4.	पूर्वी सम्भाग	195	139	1236	3420	45845	50835
	योग उत्तर प्रदेश	328	161	2176	6212	88886	97763

2. चिकित्सा

5 - होम्योपैथिक चिकित्सालय/औषधालय

क्र. सं.	जनपद / मण्डल का नाम	31 मार्च-2015 को					
		ग्राम में	1 किमी. से कम	1-3 किमी.	3-5 किमी.	5 किमी. या अधिक	कुल ग्राम
1	2	3	4	5	6	7	8
1	सहारनपुर	18	1	73	95	1055	1242
2	मुजफ्फरनगर	8	1	38	81	459	587
3	शामली	1	0	4	26	250	281
	1-सहारनपुर मण्डल	27	2	115	202	1764	2110
4	बिजनौर	12	2	101	254	1817	2186
5	मुरादाबाद	10	2	71	117	759	959
6	रामपुर	8	0	31	135	934	1108
7	अमरोहा	7	0	69	110	773	959
8	सम्भल	4	0	54	63	772	893
	2-मुरादाबाद मण्डल	41	4	326	679	5055	6105
9	मेरठ	10	0	26	40	528	604
10	गजियाबाद	13	0	6	30	143	192
11	बुलन्दशहर	16	4	69	112	973	1174
12	गौतम बुद्ध नगर	10	0	12	17	265	304
13	बागपत	6	0	4	18	262	290
14	हापुड़	17	0	26	38	248	329
	3-मेरठ मण्डल	72	4	143	255	2419	2893
15	मथुरा	13	8	40	76	593	730
16	आगरा	10	2	28	44	810	894
17	फिरोजाबाद	7	1	24	68	691	791
18	मैनपुरी	13	0	23	98	686	820
	4-आगरा मण्डल	43	11	115	286	2780	3235
19	अलीगढ़	9	2	34	52	1073	1170
20	एटा	8	0	41	143	661	853
21	हाथरस	9	1	39	71	535	655
22	कासगंज	7	2	23	59	558	649
	5-अलीगढ़ मण्डल	33	5	137	325	2827	3327
23	बदायूँ	7	5	61	119	1286	1478
24	बरेली	21	1	80	177	1576	1855
25	पीलीभीत	14	0	46	101	1134	1295
26	शाहजहाँपुर	13	8	74	124	1870	2089
	6-बरेली मण्डल	55	14	261	521	5866	6717

2. चिकित्सा
5 - होम्योपैथिक चिकित्सालय/औषधालय

क्र. सं.	जनपद / मण्डल का नाम	31 मार्च-2015 को					
		ग्राम में	1 किमी. से कम	1-3 किमी.	3-5 किमी.	5 किमी. या अधिक	कुल ग्राम
1	2	3	4	5	6	7	8
27	लखीमपुर खीरी	21	0	60	155	1470	1706
28	सीतापुर	30	0	77	216	1994	2317
29	हरदोई	33	0	74	164	1636	1907
30	उन्नाव	26	0	48	137	1482	1693
31	लखनऊ	27	0	55	130	591	803
32	रायबरेली	43	1	95	252	1143	1534
	7-लखनऊ मण्डल	180	1	409	1054	8316	9960
33	फर्रुखाबाद	14	5	58	132	663	872
34	इटावा	15	1	19	77	574	686
35	कानपुर देहात	13	1	60	638	254	966
36	कानपुर नगर	16	0	48	103	735	902
37	कन्नौज	8	3	31	58	588	688
38	औरैया	5	4	26	54	680	769
	8-कानपुर मण्डल	71	14	242	1062	3494	4883
39	जालौन	16	0	24	72	830	942
40	झाँसी	0	0	4	10	731	745
41	ललितपुर	21	1	22	48	599	691
	9-झाँसी मण्डल	37	1	50	130	2160	2378
42	हमीरपुर	18	2	15	35	427	497
43	बोँदा	25	0	35	63	534	657
44	महोबा	9	0	7	22	397	435
45	चित्रकूट	14	0	23	34	490	561
	10-चित्रकूटधाम मण्डल	66	2	80	154	1848	2150
46	फतेहपुर	39	2	50	164	1097	1352
47	प्रतापगढ़	43	138	486	421	1095	2183
48	इलाहाबाद	53	20	143	278	2315	2809
49	कौशाम्बी	5	0	36	63	624	728
	11-इलाहाबाद मण्डल	140	160	715	926	5131	7072
50	बहराइच	9	0	21	64	1251	1345
51	गोंडा	9	5	42	28	1730	1814
52	श्रावस्ती	8	0	11	21	466	506
53	बलरामपुर	10	1	49	89	848	997
	12-देवीपाटन मण्डल	36	6	123	202	4295	4662

2. चिकित्सा
5 - होम्योपैथिक चिकित्सालय/औषधालय

क्र. सं.	जनपद / मण्डल का नाम	31 मार्च-2015 को					
		ग्राम में	1 किमी. से कम	1-3 किमी.	3-5 किमी.	5 किमी. या अधिक	कुल ग्राम
1	2	3	4	5	6	7	8
54	बाराबंकी	16	0	89	274	1439	1818
55	फैजाबाद	26	1	95	131	982	1235
56	सुल्तानपुर	33	0	68	171	1436	1708
57	अम्बेडकरनगर	25	3	139	249	1229	1645
58	अमेठी	29	0	61	110	776	976
	13-फैजाबाद मण्डल	129	4	452	935	5862	7382
59	सिद्धार्थनगर	20	2	116	566	1630	2334
60	बस्ती	19	4	116	280	2739	3158
61	संत कबीर नगर	16	0	70	149	1347	1582
	14-बस्ती मण्डल	55	6	302	995	5716	7074
62	महराजगंज	21	0	130	190	871	1212
63	गोरखपुर	27	9	174	392	2335	2937
64	देवरिया	25	2	124	252	1616	2019
65	कुशीनगर	34	0	183	346	1016	1579
	15-गोरखपुर मण्डल	107	11	611	1180	5838	7747
66	मऊ	23	9	169	230	1065	1496
67	आज़मगढ़	43	9	400	670	2678	3800
68	बलिया	82	15	235	551	956	1839
	16-आज़मगढ़ मण्डल	148	33	804	1451	4699	7135
69	जौनपुर	34	9	231	679	2334	3287
70	गाजीपुर	22	68	221	337	2089	2737
71	वाराणसी	10	37	99	181	931	1258
72	चन्दौली	14	17	83	176	1138	1428
	17-वाराणसी मण्डल	80	131	634	1373	6492	8710
73	मीरजापुर	51	34	80	181	1428	1745
74	सोनभद्र	20	1	77	155	1138	1391
75	संत रविदास नगर	6	1	42	116	922	1087
	18-विन्ध्यांचल मण्डल	48	36	199	452	3488	4223
1.	पश्चिमी सम्भाग	313	53	1231	2589	23216	27402
2.	केन्द्रीय सम्भाग	264	4	656	2233	11841	14998
3.	बुन्देलखण्ड सम्भाग	103	3	130	284	4008	4528
4.	पूर्वी सम्भाग	688	385	3701	7076	38985	50835
योग उत्तर प्रदेश		1368	445	5718	12182	78050	97763

2. चिकित्सा

6- परिवार मातृ एवं शिशु कल्याण केन्द्र / उपकेन्द्र

क्र.सं.	जनपद / मण्डल का नाम	31 मार्च-2015 को					
		ग्राम में	1 किमी. से कम	1-3 किमी.	3-5 किमी.	5 किमी. या अधिक	कुल ग्राम
1	2	3	4	5	6	7	8
1	सहारनपुर	299	15	455	266	207	1242
2	मुजफ्फरनगर	264	23	157	99	44	587
3	शामली	107	6	73	67	28	281
	1-सहारनपुर मण्डल	670	44	685	432	279	2110
4	बिजनौर	388	44	754	639	361	2186
5	मुरादाबाद	22	13	139	227	558	959
6	रामपुर	203	0	319	358	228	1108
7	अमरोहा	603	0	69	89	198	959
8	सम्भल	63	26	206	188	410	893
	2-मुरादाबाद मण्डल	1279	83	1487	1501	1755	6105
9	मेरठ	323	7	137	69	68	604
10	गाजियाबाद	70	0	26	25	71	192
11	बुलन्दशहर	390	7	179	256	342	1174
12	गौतम बुद्ध नगर	290	0	4	0	10	304
13	बागपत	190	0	14	52	34	290
14	हापुड़	186	0	45	34	64	329
	3-मेरठ मण्डल	1449	14	405	436	589	2893
15	मथुरा	203	65	122	125	215	730
16	आगरा	156	3	128	232	375	894
17	फिरोजाबाद	214	0	244	198	135	791
18	मैनपुरी	198	0	249	205	168	820
	4-आगरा मण्डल	771	68	743	760	893	3235
19	अलीगढ़	272	91	357	292	158	1170
20	एटा	184	0	269	307	93	853
21	हाथरस	7	2	135	183	328	655
22	कासगंज	167	16	231	170	65	649
	5-अलीगढ़ मण्डल	630	109	992	952	644	3327
23	बदायूँ	276	58	417	433	294	1478
24	बरेली	411	15	569	483	377	1855
25	पीलीभीत	195	0	476	406	218	1295
26	शाहजहाँपुर	325	160	480	417	707	2089
	6-बरेली मण्डल	1207	233	1942	1739	1596	6717

2. चिकित्सा

6- परिवार मातृ एवं शिशु कल्याण केन्द्र / उपकेन्द्र

क्र.सं.	जनपद / मण्डल का नाम	31 मार्च-2015 को					
		ग्राम में	1 किमी. से कम	1-3 किमी.	3-5 किमी.	5 किमी. या अधिक	कुल ग्राम
1	2	3	4	5	6	7	8
27	लखीमपुर खीरी	362	0	431	594	319	1706
28	सीतापुर	495	0	741	859	222	2317
29	हरदोई	1187	0	103	211	406	1907
30	उन्नाव	254	0	280	365	794	1693
31	लखनऊ	324	1	152	147	179	803
32	रायबरेली	279	5	417	369	464	1534
	7-लखनऊ मण्डल	2901	6	2124	2545	2384	9960
33	फर्रुखाबाद	164	24	186	198	300	872
34	इटावा	177	4	202	209	94	686
35	कानपुर देहात	231	49	488	119	79	966
36	कानपुर नगर	412	0	167	184	139	902
37	कन्नौज	175	29	201	148	135	688
38	औरैया	154	0	314	188	113	769
	8-कानपुर मण्डल	1313	106	1558	1046	860	4883
39	जालौन	279	0	171	265	227	942
40	झाँसी	266	1	109	138	231	745
41	ललितपुर	149	1	80	159	302	691
	9-झाँसी मण्डल	694	2	360	562	760	2378
42	हमीरपुर	208	3	72	87	127	497
43	बॉदा	281	0	91	141	144	657
44	महोबा	150	0	27	67	191	435
45	चित्रकूट	138	0	52	91	280	561
	10-चित्रकूटधाम मण्डल	777	3	242	386	742	2150
46	फतेहपुर	307	2	441	382	220	1352
47	प्रतापगढ़	439	17	920	599	208	2183
48	इलाहाबाद	414	99	754	663	879	2809
49	कौशांबी	159	2	90	175	302	728
	11-इलाहाबाद मण्डल	1319	120	2205	1819	1609	7072
50	बहराइच	361	0	279	271	434	1345
51	गोंडा	304	109	590	237	574	1814
52	श्रावस्ती	126	0	64	175	141	506
53	बलरामपुर	212	12	94	123	556	997
	12-देवीपाटन मण्डल	1003	121	1027	806	1705	4662

2. चिकित्सा

6- परिवार मातृ एवं शिशु कल्याण केन्द्र / उपकेन्द्र

क्र.सं.	जनपद / मण्डल का नाम	31 मार्च-2015 को					
		ग्राम में	1 किमी. से कम	1-3 किमी.	3-5 किमी.	5 किमी. या अधिक	कुल ग्राम
1	2	3	4	5	6	7	8
54	बाराबंकी	381	0	618	560	259	1818
55	फैजाबाद	163	2	248	273	549	1235
56	मुल्तानपुर	32	0	144	263	1269	1708
57	अम्बेडकरनगर	163	14	454	421	593	1645
58	अमेठी	72	0	93	130	681	976
	13-फैजाबाद मण्डल	811	16	1557	1647	3351	7382
59	सिद्धार्थनगर	285	19	497	550	983	2334
60	बस्ती	304	20	955	803	1076	3158
61	संत कबीर नगर	186	0	440	467	489	1582
	14-बस्ती मण्डल	775	39	1892	1820	2548	7074
62	महराजगंज	281	0	437	249	245	1212
63	गोरखपुर	444	94	1409	753	237	2937
64	देवरिया	329	67	769	515	339	2019
65	कुशीनगर	361	0	778	284	156	1579
	15-गोरखपुर मण्डल	1415	161	3393	1801	977	7747
66	मऊ	208	40	673	410	165	1496
67	आजमगढ़	429	35	1289	959	1088	3800
68	बलिया	211	0	886	473	269	1839
	16-आजमगढ़ मण्डल	848	75	2848	1842	1522	7135
69	जौनपुर	483	0	1730	838	236	3287
70	गाजीपुर	373	584	1271	432	77	2737
71	वाराणसी	304	236	449	212	57	1258
72	चन्दौली	244	76	555	334	219	1428
	17-वाराणसी मण्डल	1404	896	4005	1816	589	8710
73	मीरजापुर	51	17	474	372	629	1745
74	सोनभद्र	201	0	188	301	701	1391
75	संत रविदास नगर	159	3	587	253	85	1087
	18-विन्ध्यांचल मण्डल	613	20	1249	926	1415	4223
1.	पश्चिमी सम्भाग	6676	608	7157	6563	6398	27402
2.	केन्द्रीय सम्भाग	4232	57	3838	3790	3081	14998
3.	बुन्देलखण्ड सम्भाग	1471	5	602	948	1502	4528
4.	पूर्वी सम्भाग	7500	1446	17117	11535	13237	50835
योग	उत्तर प्रदेश	19879	2116	28714	22836	24218	97763

3. शिक्षा

7-प्राथमिक विद्यालय(मिश्रित)

क्र. सं.	जनपद / मण्डल का नाम	31 मार्च-2015 को					
			1 किमी. से कम	1-3 किमी.	3-5 किमी.	5 किमी. या अधिक	कुल ग्राम
1	2	3	4	5	6	7	8
1	सहारनपुर	979	47	201	11	4	1242
2	मुजफ्फरनगर	536	5	22	9	15	587
3	शामली	266	3	10	1	1	281
	1-सहारनपुर मण्डल	1781	55	233	21	20	2110
4	बिजनौर	1931	54	190	7	4	2186
5	मुरादाबाद	906	29	23	1	0	959
6	रामपुर	956	0	139	13	0	1108
7	अमरोहा	901	1	28	6	23	959
8	सम्भल	839	29	21	2	2	893
	2-मुरादाबाद मण्डल	5533	113	401	29	29	6105
9	मेरठ	562	0	26	7	9	604
10	गाजियाबाद	184	2	4	0	2	192
11	बुलन्दशहर	1145	6	17	2	4	1174
12	गौतम बुद्ध नगर	293	0	3	0	8	304
13	बागपत	272	0	6	4	8	290
14	हापुड़	261	1	43	5	19	329
	3-मेरठ मण्डल	2717	9	99	18	50	2893
15	मथुरा	706	0	0	0	24	730
16	आगरा	892	1	0	0	1	894
17	फिरोजाबाद	737	2	46	5	1	791
18	मैनपुरी	753	5	61	0	1	820
	4-आगरा मण्डल	3088	8	107	5	27	3235
19	अलीगढ़	1123	13	29	3	2	1170
20	एटा	791	0	59	3	0	853
21	हाथरस	655	0	0	0	0	655
22	कासगंज	616	7	20	4	2	649
	5-अलीगढ़ मण्डल	3185	20	108	10	4	3327
23	बदायूँ	1401	31	42	3	1	1478
24	बरेली	1575	8	221	37	14	1855
25	पीलीभीत	1016	0	241	33	5	1295
26	शाहजहाँपुर	1998	17	51	12	11	2089
	6-बरेली मण्डल	5990	56	555	85	31	6717

3. शिक्षा

7-प्राथमिक विद्यालय(मिश्रित)

क्र. सं.	जनपद / मण्डल का नाम	31 मार्च-2015 को					कुल ग्राम
			1 किमी. से कम	1-3 किमी.	3-5 किमी.	5 किमी. या अधिक	
1	2	3	4	5	6	7	8
27	लखीमपुर खीरी	1602	9	76	4	15	1706
28	सीतापुर	2042	16	256	1	2	2317
29	हरदोई	1743	11	89	34	30	1907
30	उन्नाव	1413	0	214	42	24	1693
31	लखनऊ	803	0	0	0	0	803
32	रायबरेली	1234	46	233	17	4	1534
	7-लखनऊ मण्डल	8837	82	868	98	75	9960
33	फर्रुखाबाद	800	12	35	5	20	872
34	इटावा	635	4	35	5	7	686
35	कानपुर देहात	959	1	2	0	4	966
36	कानपुर नगर	846	18	38	0	0	902
37	कन्नौज	654	6	18	9	1	688
38	औरैया	686	25	57	1	0	769
	8-कानपुर मण्डल	4580	66	185	20	32	4883
39	जालौन	901	0	34	4	3	942
40	झाँसी	689	0	28	11	17	745
41	ललितपुर	636	7	39	4	5	691
	9-झाँसी मण्डल	2226	7	101	19	25	2378
42	हमीरपुर	464	0	23	8	2	497
43	बाँदा	641	0	15	1	0	657
44	महोबा	424	0	7	4	0	435
45	चित्रकूट	442	0	84	25	10	561
	10-चित्रकूटधाम मण्डल	1971	0	129	38	12	2150
46	फतेहपुर	1225	75	51	1	0	1352
47	प्रतापगढ़	1894	232	51	2	4	2183
48	इलाहाबाद	2037	204	490	35	43	2809
49	कौशाम्बी	698	21	9	0	0	728
	11-इलाहाबाद मण्डल	5854	532	601	38	47	7072
50	बहराइच	1240	3	79	12	11	1345
51	गोंडा	1404	44	319	38	9	1814
52	श्रावस्ती	450	0	39	6	11	506
53	बलरामपुर	992	0	1	1	3	997
	12-देवीपाटन मण्डल	4086	47	438	57	34	4662

3. शिक्षा

7-प्राथमिक विद्यालय(मिश्रित)

क्र. सं.	जनपद / मण्डल का नाम	31 मार्च-2015 को					
			1 किमी. से कम	1-3 किमी.	3-5 किमी.	5 किमी. या अधिक	कुल ग्राम
1	2	3	4	5	6	7	8
54	बाराबंकी	1691	0	118	7	2	1818
55	फैजाबाद	1099	4	105	19	8	1235
56	सुल्तानपुर	1295	0	371	39	3	1708
57	अम्बेडकरनगर	1421	30	187	3	4	1645
58	अमेठी	836	0	119	9	12	976
	13-फैजाबाद मण्डल	6342	34	900	77	29	7382
59	सिद्धार्थनगर	1363	61	769	80	61	2334
60	बस्ती	1714	186	1146	51	61	3158
61	संत कबीर नगर	1063	0	485	33	1	1582
	14-बस्ती मण्डल	4140	247	2400	164	123	7074
62	महराजगंज	1120	3	73	9	7	1212
63	गोरखपुर	1839	169	887	37	5	2937
64	देवरिया	1779	98	133	9	0	2019
65	कुशीनगर	1351	1	211	9	7	1579
	15-गोरखपुर मण्डल	6089	271	1304	64	19	7747
66	मऊ	1023	182	266	8	17	1496
67	आज़मगढ़	2133	220	1108	108	231	3800
68	बलिया	1321	95	396	16	11	1839
	16-आज़मगढ़ मण्डल	4477	497	1770	132	259	7135
69	जौनपुर	2025	355	907	0	0	3287
70	गाजीपुर	1463	753	507	11	3	2737
71	वाराणसी	1036	105	110	6	1	1258
72	चन्दौली	993	143	268	13	11	1428
	17-वाराणसी मण्डल	5517	1356	1792	30	15	8710
73	मीरजापुर	51	16	283	96	39	1745
74	सोनभद्र	942	12	356	59	22	1391
75	संत रविदास नगर	764	2	315	3	3	1087
	18-विन्ध्यांचल मण्डल	3017	30	954	158	64	4223
1.	पश्चिमी सम्भाग	25069	308	1648	188	189	27402
2.	केन्द्रीय सम्भाग	13558	176	1077	106	81	14998
3.	बुन्देलखण्ड सम्भाग	4197	7	230	57	37	4528
4.	पूर्वी सम्भाग	36606	2939	9990	712	588	50835
	योग उत्तर प्रदेश	79430	3430	12945	1063	895	97763

3. शिक्षा

8- उच्च प्राथमिक विद्यालय (बालक)

क्र.सं.	जनपद / मण्डल का नाम	31 मार्च-2015 को					
		ग्राम में	1 किमी. से कम	1-3 किमी.	3-5 किमी.	5 किमी. या अधिक	कुल ग्राम
1	2	3	4	5	6	7	8
1	सहारनपुर	426	44	431	249	92	1242
2	मूजफ्फरनगर	207	23	180	108	69	587
3	शामली	116	9	56	73	27	281
	1-सहारनपुर मण्डल	749	76	667	430	188	2110
4	बिजनौर	965	107	703	326	85	2186
5	मुरादाबाद	453	87	253	125	41	959
6	रामपुर	248	0	284	392	184	1108
7	अमरोहा	600	1	140	115	103	959
8	सम्भल	450	57	276	75	35	893
	2-मुरादाबाद मण्डल	2716	252	1656	1033	448	6105
9	मेरठ	232	6	256	70	40	604
10	गाजियाबाद	86	2	10	6	88	192
11	बुलन्दशहर	679	19	250	165	61	1174
12	गौतम बुद्ध नगर	127	0	41	62	74	304
13	बागपत	180	0	65	23	22	290
14	हापुड़	168	1	93	28	39	329
	3-मेरठ मण्डल	1472	28	715	354	324	2893
15	मथुरा	512	28	69	50	71	730
16	आगरा	663	30	127	60	14	894
17	फिरोजाबाद	413	21	173	116	68	791
18	मैनपुरी	476	1	213	119	11	820
	4-आगरा मण्डल	2064	80	582	345	164	3235
19	अलीगढ़	656	49	265	129	71	1170
20	एटा	482	0	223	137	11	853
21	हाथरस	396	10	162	43	44	655
22	कासगंज	537	0	69	33	10	649
	5-अलीगढ़ मण्डल	2071	59	719	342	136	3327
23	बदायूँ	612	79	455	248	84	1478
24	बरेली	524	16	715	412	188	1855
25	पीलीभीत	457	0	473	240	125	1295
26	शाहजहाँपुर	1001	67	637	209	175	2089
	6-बरेली मण्डल	2594	162	2280	1109	572	6717

3. शिक्षा

8- उच्च प्राथमिक विद्यालय (बालक)

क्र.सं.	जनपद / मण्डल का नाम	31 मार्च-2015 को					
		ग्राम में	1 किमी. से कम	1-3 किमी.	3-5 किमी.	5 किमी. या अधिक	कुल ग्राम
1	2	3	4	5	6	7	8
27	लखीमपुर खीरी	745	0	438	354	169	1706
28	सीतापुर	775	5	761	591	185	2317
29	हरदोई	1053	8	346	234	266	1907
30	उन्नाव	509	0	468	436	280	1693
31	लखनऊ	537	0	171	72	23	803
32	रायबरेली	558	16	414	340	206	1534
	7- लखनऊ मण्डल	4177	29	2598	2027	1129	9960
33	फर्रुखाबाद	213	24	288	204	143	872
34	इटावा	307	7	206	124	42	686
35	कानपुर देहात	544	20	249	137	16	966
36	कानपुर नगर	531	28	213	130	0	902
37	कन्नौज	292	21	187	119	69	688
38	औरैया	452	22	213	69	13	769
	8- कानपुर मण्डल	2339	122	1356	783	283	4883
39	जालौन	496	0	138	177	131	942
40	झाँसी	424	0	141	88	92	745
41	ललितपुर	365	4	76	82	164	691
	9- झाँसी मण्डल	1285	4	355	347	387	2378
42	हमीरपुर	317	2	60	64	54	497
43	बाँदा	476	0	84	68	29	657
44	महोबा	298	0	43	52	42	435
45	चित्रकूट	203	0	102	108	148	561
	10- चित्रकूटधाम मण्डल	1294	2	289	292	273	2150
46	फतेहपुर	672	28	469	166	17	1352
47	प्रतापगढ़	519	902	684	67	11	2183
48	इलाहाबाद	919	175	916	386	413	2809
49	कौशाम्बी	482	6	200	39	1	728
	11- इलाहाबाद मण्डल	2592	1111	2269	658	442	7072
50	बहराइच	740	2	347	137	119	1345
51	गोंडा	521	89	602	216	386	1814
52	श्रावस्ती	242	0	57	123	84	506
53	बलरामपुर	718	5	269	2	3	997
	12- देवीपाटन मण्डल	2221	96	1275	478	592	4662

3. शिक्षा

8- उच्च प्राथमिक विद्यालय (बालक)

क्र.सं.	जनपद / मण्डल का नाम	31 मार्च-2015 को					
		ग्राम में	1 किमी. से कम	1-3 किमी.	3-5 किमी.	5 किमी. या अधिक	कुल ग्राम
1	2	3	4	5	6	7	8
54	बाराबंकी	841	0	332	460	185	1818
55	फैजाबाद	553	7	386	150	139	1235
56	सुल्तानपुर	587	0	627	328	166	1708
57	अम्बेडकरनगर	683	25	563	265	109	1645
58	अमेठी	428	0	299	137	112	976
	13-फैजाबाद मण्डल	3092	32	2207	1340	711	7382
59	सिद्धार्थनगर	674	17	764	541	338	2334
60	बस्ती	599	81	1493	643	342	3158
61	संत कबीर नगर	394	0	746	311	131	1582
	14-बस्ती मण्डल	1667	98	3003	1495	811	7074
62	महराजगंज	564	0	309	197	142	1212
63	गोरखपुर	736	84	1189	784	144	2937
64	देवरिया	621	79	637	483	199	2019
65	कुशीनगर	618	0	630	254	77	1579
	15-गोरखपुर मण्डल	2539	163	2765	1718	562	7747
66	मऊ	373	169	732	181	41	1496
67	आज़मगढ़	1007	142	1637	566	448	3800
68	बलिया	426	87	791	472	63	1839
	16-आज़मगढ़ मण्डल	1806	398	3160	1219	552	7135
69	जौनपुर	732	142	1913	447	53	3287
70	गाजीपुर	433	369	1022	643	270	2737
71	वाराणसी	455	170	438	188	7	1258
72	चन्दौली	371	99	595	257	106	1428
	17-वाराणसी मण्डल	1991	780	3968	1535	436	8710
73	मीरजापुर	51	54	551	477	444	1745
74	सोनभद्र	352	3	429	312	295	1391
75	संत रविदास नगर	365	4	522	160	36	1087
	18-विन्ध्यांचल मण्डल	936	61	1502	949	775	4223
1.	पश्चिमी सम्भाग	12930	731	7513	4129	2099	27402
2.	केन्द्रीय सम्भाग	6765	105	3861	2920	1347	14998
3.	बुन्देलखण्ड सम्भाग	2579	6	644	639	660	4528
4.	पूर्वी सम्भाग	15331	2711	19348	8766	4679	50835
योग उत्तर प्रदेश		37605	3553	31366	16454	8785	97763

3. शिक्षा

9- उच्च प्राथमिक विद्यालय (बालिका)

क्र.सं.	जनपद / मण्डल का नाम	31 मार्च-2015 को					
		ग्राम में	1 किमी. से कम	1-3 किमी.	3-5 किमी.	5 किमी. या अधिक	कुल ग्राम
1	2	3	4	5	6	7	8
1	सहारनपुर	82	16	231	260	653	1242
2	मुजफ्फरनगर	55	18	91	205	218	587
3	शामली	20	5	29	67	160	281
	1-सहारनपुर मण्डल	157	39	351	532	1031	2110
4	बिजनौर	0	72	849	607	658	2186
5	मुरादाबाद	42	397	301	162	57	959
6	रामपुर	53	0	418	447	190	1108
7	अमरोहा	16	1	193	278	471	959
8	सम्भल	8	224	252	158	251	893
	2-मुरादाबाद मण्डल	119	694	2013	1652	1627	6105
9	मेरठ	214	6	124	109	151	604
10	गाजियाबाद	42	1	20	13	116	192
11	बुलन्दशहर	36	5	206	295	632	1174
12	गौतम बुद्ध नगर	5	0	71	85	143	304
13	बागपत	57	0	56	96	81	290
14	हापुड़	0	0	155	98	76	329
	3-मेरठ मण्डल	354	12	632	696	1199	2893
15	मथुरा	25	58	154	135	358	730
16	आगरा	54	26	205	230	379	894
17	फिरोजाबाद	32	12	85	167	495	791
18	मैनपुरी	20	1	83	200	516	820
	4-आगरा मण्डल	131	97	527	732	1748	3235
19	अलीगढ़	33	9	138	211	779	1170
20	एटा	24	1	209	379	240	853
21	हाथरस	48	10	195	139	263	655
22	कासगंज	25	1	83	123	417	649
	5-अलीगढ़ मण्डल	130	21	625	852	1699	3327
23	बदायूँ	37	50	169	224	998	1478
24	बरेली	36	6	585	544	684	1855
25	पीलीभीत	25	0	183	264	823	1295
26	शाहजहाँपुर	190	65	489	441	904	2089
	6-बरेली मण्डल	288	121	1426	1473	3409	6717

3. शिक्षा

9- उच्च प्राथमिक विद्यालय (बालिका)

क्र.सं.	जनपद / मण्डल का नाम	31 मार्च-2015 को					
		ग्राम में	1 किमी. से कम	1-3 किमी.	3-5 किमी.	5 किमी. या अधिक	कुल ग्राम
1	2	3	4	5	6	7	8
27	लखीमपुर खीरी	88	1	177	385	1055	1706
28	सीतापुर	183	0	483	780	871	2317
29	हरदोई	241	2	356	381	927	1907
30	उन्नाव	357	0	387	410	539	1693
31	लखनऊ	49	2	243	207	302	803
32	रायबरेली	28	10	377	402	717	1534
	7-लखनऊ मण्डल	946	15	2023	2565	4411	9960
33	फर्रुखाबाद	72	39	225	237	299	872
34	इटावा	26	3	197	158	302	686
35	कानपुर देहात	215	16	289	320	126	966
36	कानपुर नगर	13	22	465	271	131	902
37	कन्नौज	65	11	203	189	220	688
38	औरैया	452	22	213	69	13	769
	8-कानपुर मण्डल	843	113	1592	1244	1091	4883
39	जालौन	83	0	132	265	462	942
40	झाँसी	46	0	73	106	520	745
41	ललितपुर	54	9	82	70	476	691
	9-झाँसी मण्डल	183	9	287	441	1458	2378
42	हमीरपुर	62	3	51	116	265	497
43	बाँदा	0	0	0	0	657	657
44	महोबा	29	0	49	100	257	435
45	चित्रकूट	35	0	44	80	402	561
	10-चित्रकूटधाम मण्डल	126	3	144	296	1581	2150
46	फतेहपुर	56	14	199	505	578	1352
47	प्रतापगढ़	150	438	590	437	568	2183
48	इलाहाबाद	326	49	544	483	1407	2809
49	कौशाम्बी	37	4	234	164	289	728
	11-इलाहाबाद मण्डल	569	505	1567	1589	2842	7072
50	बहराइच	63	0	165	231	886	1345
51	गोंडा	38	45	277	146	1308	1814
52	श्रावस्ती	72	0	79	152	203	506
53	बलरामपुर	45	8	190	199	555	997
	12-देवीपाटन मण्डल	218	53	711	728	2952	4662

3. शिक्षा

9- उच्च प्राथमिक विद्यालय (बालिका)

क्र.सं.	जनपद / मण्डल का नाम	31 मार्च-2015 को					
		ग्राम में	1 किमी. से कम	1-3 किमी.	3-5 किमी.	5 किमी. या अधिक	कुल ग्राम
1	2	3	4	5	6	7	8
54	बाराबंकी	80	0	401	498	839	1818
55	फैजाबाद	323	3	343	231	335	1235
56	सुल्तानपुर	45	0	523	369	771	1708
57	अम्बेडकरनगर	271	22	614	431	307	1645
58	अमेठी	87	0	312	177	400	976
	13-फैजाबाद मण्डल	806	25	2193	1706	2652	7382
59	सिद्धार्थनगर	5	12	517	685	1115	2334
60	बस्ती	32	44	1180	811	1091	3158
61	संत कबीर नगर	41	0	538	438	565	1582
	14-बस्ती मण्डल	78	56	2235	1934	2771	7074
62	महराजगंज	7	0	359	357	489	1212
63	गोरखपुर	39	9	265	475	2149	2937
64	देवरिया	81	41	558	584	755	2019
65	कुशीनगर	25	0	249	279	1026	1579
	15-गोरखपुर मण्डल	152	50	1431	1695	4419	7747
66	मऊ	43	74	485	378	516	1496
67	आज़मगढ़	552	103	1435	735	975	3800
68	बलिया	154	53	644	651	337	1839
	16-आज़मगढ़ मण्डल	749	230	2564	1764	1828	7135
69	जौनपुर	64	70	962	809	1382	3287
70	गाजीपुर	69	179	585	511	1393	2737
71	वाराणसी	96	192	338	288	344	1258
72	चन्दौली	68	67	555	351	387	1428
	17-वाराणसी मण्डल	297	508	2440	1959	3506	8710
73	मीरजापुर	51	91	422	341	832	1745
74	सोनभद्र	65	40	450	326	510	1391
75	संत रविदास नगर	41	2	365	337	342	1087
	18-विन्ध्यांचल मण्डल	165	133	1237	1004	1684	4223
1.	पश्चिमी सम्भाग	1794	1059	6412	6590	11547	27402
2.	केन्द्रीय सम्भाग	1310	67	3377	4159	6085	14998
3.	बुन्देलखण्ड सम्भाग	309	12	431	737	3039	4528
4.	पूर्वी सम्भाग	2898	1546	13778	11376	21237	50835
	योग उत्तर प्रदेश	6311	2684	23998	22862	41908	97763

3. शिक्षा
10-माध्यमिक विद्यालय (बालक)

क्र.सं.	जनपद / मण्डल का नाम	31 मार्च-2015 को					
		ग्राम में	1 किमी. से कम	1-3 किमी.	3-5 किमी.	5 किमी. या अधिक	कुल ग्राम
1	2	3	4	5	6	7	8
1	सहारनपुर	98	8	213	351	572	1242
2	मुजफ्फरनगर	64	13	121	177	212	587
3	शामली	21	5	33	83	139	281
	1-सहारनपुर मण्डल	183	26	367	611	923	2110
4	बिजनौर	142	37	423	614	970	2186
5	मुरादाबाद	84	22	215	256	382	959
6	रामपुर	73	0	120	383	532	1108
7	अमरोहा	129	2	162	254	412	959
8	सम्भल	65	9	156	214	449	893
	2-मुरादाबाद मण्डल	493	70	1076	1721	2745	6105
9	मेरठ	82	3	135	187	197	604
10	गाजियाबाद	23	1	7	29	132	192
11	बुलन्दशहर	156	8	276	394	340	1174
12	गौतम बुद्ध नगर	31	1	34	75	163	304
13	बागपत	85	0	33	79	93	290
14	हापुड़	26	0	75	108	120	329
	3-मेरठ मण्डल	403	13	560	872	1045	2893
15	मथुरा	277	30	109	91	223	730
16	आगरा	171	23	162	227	311	894
17	फिरोजाबाद	154	18	153	230	236	791
18	मैनपुरी	167	1	171	190	291	820
	4-आगरा मण्डल	769	72	595	738	1061	3235
19	अलीगढ़	261	20	298	260	331	1170
20	एटा	249	5	131	271	197	853
21	हाथरस	200	4	152	152	147	655
22	कासगंज	140	3	79	118	309	649
	5-अलीगढ़ मण्डल	850	32	660	801	984	3327
23	बदायूँ	61	19	184	293	921	1478
24	बरेली	83	0	210	452	1110	1855
25	पीलीभीत	44	0	116	200	935	1295
26	शाहजहाँपुर	109	28	316	412	1224	2089
	6-बरेली मण्डल	297	47	826	1357	4190	6717

3. शिक्षा
10-माध्यमिक विद्यालय (बालक)

क्र.सं.	जनपद / मण्डल का नाम	31 मार्च-2015 को					
		ग्राम में	1 किमी. से कम	1-3 किमी.	3-5 किमी.	5 किमी. या अधिक	कुल ग्राम
1	2	3	4	5	6	7	8
27	लखीमपुर खीरी	65	1	126	319	1195	1706
28	सीतापुर	66	0	182	462	1607	2317
29	हरदोई	423	1	163	347	973	1907
30	उन्नाव	108	0	211	384	990	1693
31	लखनऊ	66	2	97	170	468	803
32	रायबरेली	150	6	203	395	780	1534
	7-लखनऊ मण्डल	878	10	982	2077	6013	9960
33	फर्रुखाबाद	69	19	144	251	389	872
34	इटावा	72	3	137	183	291	686
35	कानपुर देहात	171	30	221	450	94	966
36	कानपुर नगर	152	12	169	284	285	902
37	कन्नौज	91	13	132	154	298	688
38	औरैया	96	9	189	236	239	769
	8-कानपुर मण्डल	651	86	992	1558	1596	4883
39	जालौन	68	0	75	218	581	942
40	झाँसी	26	0	40	97	582	745
41	ललितपुर	44	1	39	45	562	691
	9-झाँसी मण्डल	138	1	154	360	1725	2378
42	हमीरपुर	61	1	11	69	355	497
43	बाँदा	38	0	62	115	442	657
44	महोबा	34	0	9	54	338	435
45	चित्रकूट	52	0	22	57	430	561
	10-चित्रकूटधाम मण्डल	185	1	104	295	1565	2150
46	फतेहपुर	157	13	231	393	558	1352
47	प्रतापगढ़	217	444	700	500	322	2183
48	इलाहाबाद	311	57	748	643	1050	2809
49	कौशाम्बी	208	3	96	157	264	728
	11-इलाहाबाद मण्डल	893	517	1775	1693	2194	7072
50	बहराइच	115	3	209	262	756	1345
51	गोंडा	126	21	150	171	1346	1814
52	श्रावस्ती	21	0	28	83	374	506
53	बलरामपुर	37	5	84	148	723	997
	12-देवीपाटन मण्डल	299	29	471	664	3199	4662

3. शिक्षा
10-माध्यमिक विद्यालय (बालक)

क्र.सं.	जनपद / मण्डल का नाम	31 मार्च-2015 को					कुल ग्राम
		ग्राम में	1 किमी. से कम	1-3 किमी.	3-5 किमी.	5 किमी. या अधिक	
1	2	3	4	5	6	7	8
54	बाराबंकी	191	0	290	426	911	1818
55	फैजाबाद	178	0	282	295	480	1235
56	सुल्तानपुर	144	0	402	433	729	1708
57	अम्बेडकरनगर	162	13	443	540	487	1645
58	अमेठी	97	0	195	212	472	976
	13-फैजाबाद मण्डल	772	13	1612	1906	3079	7382
59	सिद्धार्थनगर	71	7	279	694	1283	2334
60	बस्ती	203	18	670	1030	1237	3158
61	संत कबीर नगर	149	0	346	457	630	1582
	14-बस्ती मण्डल	423	25	1295	2181	3150	7074
62	महाराजगंज	108	0	263	344	497	1212
63	गोरखपुर	182	22	445	886	1402	2937
64	देवरिया	286	31	542	676	484	2019
65	कुशीनगर	168	0	394	460	557	1579
	15-गोरखपुर मण्डल	744	53	1644	2366	2940	7747
66	मऊ	195	39	566	455	241	1496
67	आज़मगढ़	366	57	1365	1071	941	3800
68	बलिया	161	43	525	738	372	1839
	16-आज़मगढ़ मण्डल	722	139	2456	2264	1554	7135
69	जौनपुर	340	61	1042	1111	733	3287
70	गाजीपुर	409	339	882	598	509	2737
71	वाराणसी	139	195	396	318	210	1258
72	चन्दौली	88	88	386	426	440	1428
	17-वाराणसी मण्डल	976	683	2706	2453	1892	8710
73	मीरजापुर	51	49	263	364	1011	1745
74	सोनभद्र	51	8	173	269	890	1391
75	संत रविदास नगर	58	0	254	386	389	1087
	18-विन्ध्यांचल मण्डल	167	57	690	1019	2290	4223
1.	पश्चिमी सम्भाग	3323	304	4686	6924	12165	27402
2.	केन्द्रीय सम्भाग	1549	65	1893	3630	7861	14998
3.	बुन्देलखण्ड सम्भाग	323	2	258	655	3290	4528
4.	पूर्वी सम्भाग	4648	1503	12128	13727	18829	50835
योग उत्तर प्रदेश		9843	1874	18965	24936	42145	97763

3. शिक्षा

11.मध्यमिक विद्यालय (बालिका)

क्र.सं.	जनपद / मण्डल का नाम	31 मार्च-2015 को					
		ग्राम में	1 किमी. से कम	1-3 किमी.	3-5 किमी.	5 किमी. या अधिक	कुल ग्राम
1	2	3	4	5	6	7	8
1	सहारनपुर	27	3	111	157	944	1242
2	मुजफ्फरनगर	21	7	59	160	340	587
3	शामली	5	2	10	38	226	281
	1-सहारनपुर मण्डल	53	12	180	355	1510	2110
4	बिजनौर	30	20	317	533	1286	2186
5	मुरादाबाद	11	83	217	262	386	959
6	रामपुर	18	0	119	407	564	1108
7	अमरोहा	13	0	172	249	525	959
8	सम्भल	5	47	145	195	501	893
	2-मुरादाबाद मण्डल	77	150	970	1646	3262	6105
9	मेरठ	13	2	119	144	326	604
10	गाजियाबाद	10	1	9	30	142	192
11	बुलन्दशहर	12	3	111	271	777	1174
12	गौतम बुद्ध नगर	16	0	36	73	179	304
13	बागपत	11	0	44	101	134	290
14	हापुड़	10	0	80	99	140	329
	3-मेरठ मण्डल	72	6	399	718	1698	2893
15	मथुरा	9	26	57	64	574	730
16	आगरा	24	17	86	150	617	894
17	फिरोजाबाद	20	1	57	108	605	791
18	मैनपुरी	12	0	45	130	633	820
	4-आगरा मण्डल	65	44	245	452	2429	3235
19	अलीगढ़	19	7	82	146	916	1170
20	एटा	6	0	51	201	595	853
21	हाथरस	15	7	176	189	268	655
22	कासगंज	16	0	66	106	461	649
	5-अलीगढ़ मण्डल	56	14	375	642	2240	3327
23	बदायूँ	10	13	87	140	1228	1478
24	बरेली	49	0	189	420	1197	1855
25	पीलीभीत	8	0	56	112	1119	1295
26	शाहजहाँपुर	30	32	149	334	1544	2089
	6-बरेली मण्डल	97	45	481	1006	5088	6717

3. शिक्षा

11.मध्यमिक विद्यालय (बालिका)

क्र.सं.	जनपद / मण्डल का नाम	31 मार्च-2015 को					
		ग्राम में	1 किमी. से कम	1-3 किमी.	3-5 किमी.	5 किमी. या अधिक	कुल ग्राम
1	2	3	4	5	6	7	8
27	लखीमपुर खीरी	13	0	55	101	1537	1706
28	सीतापुर	18	0	112	289	1898	2317
29	हरदोई	40	34	173	296	1364	1907
30	उन्नाव	84	0	184	343	1082	1693
31	लखनऊ	8	2	71	122	600	803
32	रायबरेली	49	6	171	298	1010	1534
	7-लखनऊ मण्डल	212	42	766	1449	7491	9960
33	फर्रुखाबाद	7	17	112	183	553	872
34	इटावा	9	1	76	132	468	686
35	कानपुर देहात	71	5	202	493	195	966
36	कानपुर नगर	31	9	161	246	455	902
37	कन्नौज	11	8	54	99	516	688
38	औरैया	96	9	189	236	239	769
	8-कानपुर मण्डल	225	49	794	1389	2426	4883
39	जालौन	14	0	56	176	696	942
40	झाँसी	16	0	33	84	612	745
41	ललितपुर	13	1	15	19	643	691
	9-झाँसी मण्डल	43	1	104	279	1951	2378
42	हमीरपुर	11	1	9	49	427	497
43	बाँदा	10	0	21	59	567	657
44	महोबा	2	0	6	46	381	435
45	चित्रकूट	2	0	18	38	503	561
	10-चित्रकूटधाम मण्डल	25	1	54	192	1878	2150
46	फतेहपुर	30	5	62	263	992	1352
47	प्रतापगढ़	51	99	274	374	1385	2183
48	इलाहाबाद	190	25	441	465	1688	2809
49	कौशाम्बी	24	1	133	182	388	728
	11-इलाहाबाद मण्डल	295	130	910	1284	4453	7072
50	बहराइच	26	3	73	119	1124	1345
51	गोंडा	20	7	85	65	1637	1814
52	श्रावस्ती	8	0	31	74	393	506
53	बलरामपुर	13	5	75	135	769	997
	12-देवीपाटन मण्डल	67	15	264	393	3923	4662

3. शिक्षा

11.मध्यमिक विद्यालय (बालिका)

क्र.सं.	जनपद / मण्डल का नाम	31 मार्च-2015 को					
		ग्राम में	1 किमी. से कम	1-3 किमी.	3-5 किमी.	5 किमी. या अधिक	कुल ग्राम
1	2	3	4	5	6	7	8
54	बाराबंकी	26	0	174	272	1346	1818
55	फैजाबाद	156	1	222	256	600	1235
56	सुल्तानपुर	34	0	255	278	1141	1708
57	अम्बेडकरनगर	95	14	426	524	586	1645
58	अमेठी	60	0	120	179	617	976
	13-फैजाबाद मण्डल	371	15	1197	1509	4290	7382
59	सिद्धार्थनगर	10	6	170	634	1514	2334
60	बस्ती	58	17	487	854	1742	3158
61	संत कबीर नगर	37	0	251	351	943	1582
	14-बस्ती मण्डल	105	23	908	1839	4199	7074
62	महराजगंज	21	0	188	284	719	1212
63	गोरखपुर	46	4	162	295	2430	2937
64	देवरिया	22	15	322	486	1174	2019
65	कुशीनगर	20	0	121	210	1228	1579
	15-गोरखपुर मण्डल	109	19	793	1275	5551	7747
66	मऊ	39	24	320	444	669	1496
67	आज़मगढ़	257	52	1126	969	1396	3800
68	बलिया	67	23	285	473	991	1839
	16-आज़मगढ़ मण्डल	363	99	1731	1886	3056	7135
69	जीनपुर	54	19	482	702	2030	3287
70	गाजीपुर	35	120	304	472	1806	2737
71	वाराणसी	51	33	124	193	857	1258
72	चन्दौली	28	31	283	404	682	1428
	17-वाराणसी मण्डल	168	203	1193	1771	5375	8710
73	मीरजापुर	51	42	228	282	1171	1745
74	सोनभद्र	17	13	165	253	943	1391
75	संत रविदास नगर	17	0	176	324	570	1087
	18-विन्ध्यांचल मण्डल	56	55	569	859	2684	4223
1.	पश्चिमी सम्भाग	532	298	3027	5469	18003	27402
2.	केन्द्रीय सम्भाग	370	61	1365	2723	10479	14998
3.	बुन्देलखण्ड सम्भाग	68	2	158	471	3829	4528
4.	पूर्वी सम्भाग	1478	554	7329	10281	31193	50835
योग उत्तर प्रदेश		2448	915	11879	18944	63504	97763

3. शिक्षा

12 - वैकल्पिक शिक्षा केन्द्र

क्र.सं.	जनपद / मण्डल का नाम	31 मार्च-2015 को					कुल ग्राम
		ग्राम में	1 किमी. से कम	1-3 किमी.	3-5 किमी.	5 किमी. या अधिक	
1	2	3	4	5	6	7	8
1	सहारनपुर	418	1	95	114	614	1242
2	मुजफ्फरनगर	43	3	34	89	418	587
3	शामली	15	2	13	32	219	281
	1-सहारनपुर मण्डल	476	6	142	235	1251	2110
4	बिजनौर	0	9	186	243	1748	2186
5	मुरादाबाद	3	11	179	237	529	959
6	रामपुर	47	0	17	101	943	1108
7	अमरोहा	0	0	51	66	842	959
8	सम्भल	0	2	96	125	670	893
	2-मुरादाबाद मण्डल	50	22	529	772	4732	6105
9	मेरठ	3	2	6	18	575	604
10	गाजियाबाद	0	0	0	0	192	192
11	बुलन्दशहर	0	1	31	71	1071	1174
12	गौतम बुद्ध नगर	294	0	0	0	10	304
13	बागपत	285	0	0	0	5	290
14	हापुड	0	0	1	0	328	329
	3-मेरठ मण्डल	582	3	38	89	2181	2893
15	मथुरा	1	0	0	0	729	730
16	आगरा	18	3	55	62	756	894
17	फिरोजाबाद	167	0	72	40	512	791
18	मैनपुरी	0	0	13	22	785	820
	4-आगरा मण्डल	186	3	140	124	2782	3235
19	अलीगढ़	720	13	241	144	52	1170
20	एटा	0	0	0	0	853	853
21	हाथरस	0	0	78	102	475	655
22	कासगंज	0	0	0	0	649	649
	5-अलीगढ़ मण्डल	720	13	319	246	2029	3327
23	बदायूँ	0	0	0	0	1478	1478
24	बरेली	1	0	136	395	1323	1855
25	पीलीभीत	0	0	42	166	1087	1295
26	शाहजहाँपुर	0	0	0	0	2089	2089
	6-बरेली मण्डल	1	0	178	561	5977	6717

3. शिक्षा

12 - वैकल्पिक शिक्षा केन्द्र

क्र.सं.	जनपद / मण्डल का नाम	31 मार्च-2015 को					कुल ग्राम
		ग्राम में	1 किमी. से कम	1-3 किमी.	3-5 किमी.	5 किमी. या अधिक	
1	2	3	4	5	6	7	8
27	लखीमपुर खीरी	517	1	251	378	559	1706
28	सीतापुर	197	0	344	489	1287	2317
29	हरदोई	1266	0	134	187	320	1907
30	उन्नाव	164	0	242	177	1110	1693
31	लखनऊ	0	0	16	40	747	803
32	रायबरेली	304	9	346	222	653	1534
	7-लखनऊ मण्डल	2448	10	1333	1493	4676	9960
33	फर्रुखाबाद	0	4	259	179	430	872
34	इटावा	67	0	230	253	136	686
35	कानपुर देहात	962	0	0	0	4	966
36	कानपुर नगर	0	0	0	0	902	902
37	कन्नौज	0	0	0	0	688	688
38	औरैया	16	0	27	76	650	769
	8-कानपुर मण्डल	1045	4	516	508	2810	4883
39	जालौन	0	0	1	9	932	942
40	झाँसी	300	0	60	61	324	745
41	ललितपुर	0	0	19	83	589	691
	9-झाँसी मण्डल	300	0	80	153	1845	2378
42	हमीरपुर	110	1	62	101	223	497
43	बौदा	0	0	25	65	567	657
44	महोबा	38	0	2	38	357	435
45	चित्रकूट	38	0	79	108	336	561
	10-चित्रकूटधाम मण्डल	186	1	168	312	1483	2150
46	फतेहपुर	0	0	17	33	1302	1352
47	प्रतापगढ़	2	0	7	2	2172	2183
48	इलाहाबाद	261	57	566	508	1417	2809
49	कौशाम्बी	0	0	0	4	724	728
	11-इलाहाबाद मण्डल	263	57	590	547	5615	7072
50	बहराइच	499	0	14	14	818	1345
51	गोंडा	132	34	455	267	926	1814
52	श्रावस्ती	0	0	7	8	491	506
53	बलरामपुर	0	0	0	0	997	997
	12-देवीपाटन मण्डल	631	34	476	289	3232	4662

3. शिक्षा

12 - वैकल्पिक शिक्षा केन्द्र

क्र.सं.	जनपद / मण्डल का नाम	31 मार्च-2015 को					
		ग्राम में	1 किमी. से कम	1-3 किमी.	3-5 किमी.	5 किमी. या अधिक	कुल ग्राम
1	2	3	4	5	6	7	8
54	बाराबंकी	234	0	257	289	1038	1818
55	फैजाबाद	223	0	228	148	636	1235
56	सुल्तानपुर	0	0	148	181	1379	1708
57	अम्बेडकरनगर	28	12	397	371	837	1645
58	अमेठी	67	0	115	113	681	976
	13-फैजाबाद मण्डल	552	12	1145	1102	4571	7382
59	सिद्धार्थनगर	0	0	0	2	2332	2334
60	बस्ती	0	0	93	111	2954	3158
61	संत कबीर नगर	0	0	94	78	1410	1582
	14-बस्ती मण्डल	0	0	187	191	6696	7074
62	महराजगंज	0	0	306	207	699	1212
63	गोरखपुर	0	0	2	3	2932	2937
64	देवरिया	0	4	71	177	1767	2019
65	कुशीनगर	0	0	53	102	1424	1579
	15-गोरखपुर मण्डल	0	4	432	489	6822	7747
66	मऊ	0	5	217	212	1062	1496
67	आजमगढ़	460	25	526	509	2280	3800
68	बलिया	354	1	357	331	796	1839
	16-आजमगढ़ मण्डल	814	31	1100	1052	4138	7135
69	जौनपुर	0	0	31	40	3216	3287
70	गाजीपुर	3	0	2	1	2731	2737
71	वाराणसी	0	0	0	0	1258	1258
72	चन्दौली	89	0	16	36	1287	1428
	17-वाराणसी मण्डल	92	0	49	77	8492	8710
73	मीरजापुर	9	3	78	62	1593	1745
74	सोनभद्र	6	0	21	31	1333	1391
75	संत रविदास नगर	2	2	164	142	777	1087
	18-विन्ध्यांचल मण्डल	17	5	263	235	3703	4223
1.	पश्चिमी सम्भाग	2098	51	1862	2535	20856	27402
2.	केन्द्रीय सम्भाग	3644	10	1607	1815	7922	14998
3.	बुन्देलखण्ड सम्भाग	486	1	248	465	3328	4528
4.	पूर्वी सम्भाग	2135	143	3968	3660	40929	50835
	योग उत्तर प्रदेश	8363	205	7685	8475	73035	97763

4. कृषि पशुपालन एवं सहकारिता
13- पशु चिकित्सालय

क्र.सं.	जनपद / मण्डल का नाम	31 मार्च-2015 को					कुल ग्राम
		ग्राम में	1 किमी. से कम	1-3 किमी.	3-5 किमी.	5 किमी. या अधिक	
1	2	3	4	5	6	7	8
1	सहारनपुर	51	11	245	332	603	1242
2	मुजफ्फरनगर	35	3	81	169	299	587
3	शामली	16	4	14	56	191	281
	1-सहारनपुर मण्डल	102	18	340	557	1093	2110
4	बिजनौर	22	16	248	461	1439	2186
5	मुरादाबाद	11	3	119	162	664	959
6	रामपुर	13	0	135	333	627	1108
7	अमरोहा	12	0	135	228	584	959
8	सम्भल	7	4	89	113	680	893
	2-मुरादाबाद मण्डल	65	23	726	1297	3994	6105
9	मेरठ	20	2	70	135	377	604
10	गाजियाबाद	10	0	39	49	94	192
11	बुलन्दशहर	32	4	151	279	708	1174
12	गौतम बुद्ध नगर	13	0	41	75	175	304
13	बागपत	29	0	23	100	138	290
14	हापड़	13	2	45	86	183	329
	3-मेरठ मण्डल	117	8	369	724	1675	2893
15	मथुरा	19	42	114	179	376	730
16	आगरा	24	1	91	151	627	894
17	फिरोजाबाद	26	1	113	221	430	791
18	मैनपुरी	22	0	81	184	533	820
	4-आगरा मण्डल	91	44	399	735	1966	3235
19	अलीगढ़	38	20	214	324	574	1170
20	एटा	21	0	56	144	632	853
21	हाथरस	12	0	94	161	388	655
22	कासगंज	2	12	84	116	435	649
	5-अलीगढ़ मण्डल	73	32	448	745	2029	3327
23	बदायूँ	13	20	136	255	1054	1478
24	बरेली	28	3	191	359	1274	1855
25	पीलीभीत	8	0	104	175	1008	1295
26	शाहजहाँपुर	39	85	206	299	1460	2089
	6-बरेली मण्डल	88	108	637	1088	4796	6717

4. कृषि पशुपालन एवं सहायिता
13- पशु चिकित्सालय

क्र.सं.	जनपद / मण्डल का नाम	31 मार्च-2015 को					
		ग्राम में	1 किमी. से कम	1-3 किमी.	3-5 किमी.	5 किमी. या अधिक	कुल ग्राम
1	2	3	4	5	6	7	8
27	लखीमपुर खीरी	33	0	115	343	1215	1706
28	सीतापुर	34	0	176	488	1619	2317
29	हरदोई	34	0	118	271	1484	1907
30	उन्नाव	49	0	152	293	1199	1693
31	लखनऊ	17	3	85	126	572	803
32	रायबरेली	34	1	142	349	1008	1534
	7-लखनऊ मण्डल	201	4	788	1870	7097	9960
33	फर्रुखाबाद	9	18	104	228	513	872
34	इटवा	18	3	98	217	350	686
35	कानपुर देहात	41	3	154	579	189	966
36	कानपुर नगर	19	3	111	244	525	902
37	कन्नौज	10	11	86	143	438	688
38	औरैया	13	7	60	140	549	769
	8-कानपुर मण्डल	110	45	613	1551	2564	4883
39	जालौन	10	0	57	153	722	942
40	झाँसी	14	0	34	84	613	745
41	ललितपुर	15	3	44	76	553	691
	9-झाँसी मण्डल	39	3	135	313	1888	2378
42	हमीरपुर	9	1	26	84	377	497
43	बाँदा	12	0	43	109	493	657
44	महोबा	4	0	11	36	384	435
45	चित्रकूट	9	0	32	60	460	561
	10-चित्रकूटधाम मण्डल	34	1	112	289	1714	2150
46	फतेहपुर	29	6	183	389	745	1352
47	प्रतापगढ़	45	205	611	632	690	2183
48	इलाहाबाद	67	20	296	525	1901	2809
49	कीशान्धी	9	2	81	126	510	728
	11-इलाहाबाद मण्डल	150	233	1171	1672	3846	7072
50	बहराइच	43	6	165	264	867	1345
51	गोंडा	29	28	266	145	1346	1814
52	श्रावस्ती	9	0	39	82	376	506
53	बलरामपुर	14	10	101	141	731	997
	12-देवीपाटन मण्डल	95	44	571	632	3320	4662

4. कृषि पशुपालन एवं सहायिता
13- पशु चिकित्सालय

क्र.सं.	जनपद / मण्डल का नाम	31 मार्च-2015 को					
		ग्राम में	1 किमी. से कम	1-3 किमी.	3-5 किमी.	5 किमी. या अधिक	कुल ग्राम
1	2	3	4	5	6	7	8
54	बाराबंकी	36	0	207	461	1114	1818
55	फैजाबाद	45	0	148	225	817	1235
56	सुल्तानपुर	21	0	360	338	989	1708
57	अम्बेडकरनगर	32	10	183	367	1053	1645
58	अमेठी	29	0	205	210	532	976
	13-फैजाबाद मण्डल	163	10	1103	1601	4505	7382
59	सिद्धार्थनगर	21	4	221	692	1396	2334
60	बस्ती	32	5	350	664	2107	3158
61	संत कबीर नगर	18	0	204	372	988	1582
	14-बस्ती मण्डल	71	9	775	1728	4491	7074
62	महाराजगंज	25	0	217	288	682	1212
63	गोरखपुर	39	23	491	798	1586	2937
64	देवरिया	19	21	265	459	1255	2019
65	कुशीनगर	21	0	236	392	930	1579
	15-गोरखपुर मण्डल	104	44	1209	1937	4453	7747
66	मऊ	22	27	339	470	638	1496
67	आज़मगढ़	83	18	726	1036	1937	3800
68	बलिया	75	13	366	718	667	1839
	16-आज़मगढ़ मण्डल	180	58	1431	2224	3242	7135
69	जौनपुर	33	16	358	704	2176	3287
70	गाजीपुर	45	97	451	811	1333	2737
71	वाराणसी	12	48	215	330	653	1258
72	चन्दौली	14	39	189	311	875	1428
	17-वाराणसी मण्डल	104	200	1213	2156	5037	8710
73	मीरजापुर	20	61	205	319	1140	1745
74	सोनभद्र	18	3	100	137	1133	1391
75	संत रविदास नगर	6	0	134	251	696	1087
	18-विन्ध्यांचल मण्डल	44	64	439	707	2969	4223
1.	पश्चिमी सम्भाग	586	272	3267	5874	17403	27402
2.	केन्द्रीय सम्भाग	326	16	1443	3543	9670	14998
3.	बुन्देलखण्ड सम्भाग	73	4	247	602	3602	4528
4.	पूर्वी सम्भाग	846	656	7522	11807	30004	50835
योग	उत्तर प्रदेश	1831	948	12479	21826	60679	97763

4. कृषि पशुपालन एवं सहकारिता
14 पशु सेवा केन्द्र

क्र.सं.	जनपद / मण्डल का नाम	31 मार्च-2015 को					
		ग्राम में	1 किमी. से कम	1-3 किमी.	3-5 किमी.	5 किमी. या अधिक	कुल ग्राम
1	2	3	4	5	6	7	8
1	सहारनपुर	58	4	209	299	672	1242
2	मुजफ्फरनगर	45	5	65	145	327	587
3	शामली	20	4	30	60	167	281
	1-सहारनपुर मण्डल	123	13	304	504	1166	2110
4	बिजनौर	26	27	324	584	1225	2186
5	मुरादाबाद	44	18	240	266	391	959
6	रामपुर	20	0	114	275	699	1108
7	अमरोहा	40	0	165	249	505	959
8	सम्भल	35	29	177	225	427	893
	2-मुरादाबाद मण्डल	165	74	1020	1599	3247	6105
9	मेरठ	62	3	141	211	187	604
10	गाजियाबाद	14	0	27	51	100	192
11	बुलन्दशहर	46	5	169	272	682	1174
12	गौतम बुद्ध नगर	5	0	22	46	231	304
13	बागपत	42	0	34	108	106	290
14	हापुड़	27	0	36	68	198	329
	3-मेरठ मण्डल	196	8	429	756	1504	2893
15	मथुरा	43	17	25	40	605	730
16	आगरा	38	5	118	142	591	894
17	फिरोजाबाद	47	1	142	237	364	791
18	मैनपुरी	34	0	93	222	471	820
	4-आगरा मण्डल	162	23	378	641	2031	3235
19	अलीगढ़	120	15	287	357	391	1170
20	एटा	26	0	108	294	425	853
21	हाथरस	19	0	105	183	348	655
22	कासगंज	19	8	84	129	409	649
	5-अलीगढ़ मण्डल	184	23	584	963	1573	3327
23	बदायूँ	41	30	176	249	982	1478
24	बरेली	31	3	216	378	1227	1855
25	पीलीभीत	25	0	168	302	800	1295
26	शाहजहाँपुर	37	57	184	315	1496	2089
	6-बरेली मण्डल	134	90	744	1244	4505	6717

4. कृषि पशुपालन एवं सहकारिता
14 पशु सेवा केन्द्र

क्र.सं.	जनपद / मण्डल का नाम	31 मार्च-2015 को					
		ग्राम में	1 किमी. से कम	1-3 किमी.	3-5 किमी.	5 किमी. या अधिक	कुल ग्राम
1	2	3	4	5	6	7	8
27	लखीमपुर खीरी	31	0	88	259	1328	1706
28	सीतापुर	42	0	132	345	1798	2317
29	हरदोई	61	0	288	299	1259	1907
30	उन्नाव	55	0	169	341	1128	1693
31	लखनऊ	37	1	97	159	509	803
32	रायबरेली	43	4	147	352	988	1534
	7-लखनऊ मण्डल	269	5	921	1755	7010	9960
33	फर्रुखाबाद	24	2	102	151	593	872
34	इटावा	35	2	104	234	311	686
35	कानपुर देहात	51	8	164	590	153	966
36	कानपुर नगर	68	0	148	284	402	902
37	कन्नौज	12	3	28	55	590	688
38	औरैया	23	0	86	189	471	769
	8-कानपुर मण्डल	213	15	632	1503	2520	4883
39	जालौन	34	0	46	140	722	942
40	झाँसी	24	0	27	81	613	745
41	ललितपुर	19	0	22	52	598	691
	9-झाँसी मण्डल	77	0	95	273	1933	2378
42	हमीरपुर	21	2	36	63	375	497
43	बाँदा	18	0	43	107	489	657
44	महोबा	12	0	3	28	392	435
45	चित्रकूट	11	0	34	61	455	561
	10-चित्रकूटधाम मण्डल	62	2	116	259	1711	2150
46	फतेहपुर	46	1	153	307	845	1352
47	प्रतापगढ़	49	3	441	640	1050	2183
48	इलाहाबाद	102	32	466	609	1600	2809
49	कौशांबी	21	1	68	106	532	728
	11-इलाहाबाद मण्डल	218	37	1128	1662	4027	7072
50	बहराइच	47	6	123	215	954	1345
51	गोंडा	37	11	205	139	1422	1814
52	श्रावस्ती	3	0	38	70	395	506
53	बलरामपुर	17	8	102	141	729	997
	12-देवीपाटन मण्डल	104	25	468	565	3500	4662

4. कृषि पशुपालन एवं सहकारिता
14 पशु सेवा केन्द्र

क्र.सं.	जनपद / मण्डल का नाम	31 मार्च-2015 को					
		ग्राम में	1 किमी. से कम	1-3 किमी.	3-5 किमी.	5 किमी. या अधिक	कुल ग्राम
1	2	3	4	5	6	7	8
54	बाराबंकी	65	0	247	579	927	1818
55	फैजाबाद	75	0	183	254	723	1235
56	मुल्तानपुर	39	0	333	241	1095	1708
57	अम्बेडकरनगर	50	9	289	433	864	1645
58	अमेठी	42	0	169	166	599	976
	13-फैजाबाद मण्डल	271	9	1221	1673	4208	7382
59	सिद्धार्थनगर	33	2	253	471	1575	2334
60	बस्ती	31	3	376	725	2023	3158
61	संत कबीर नगर	19	0	220	404	939	1582
	14-बस्ती मण्डल	83	5	849	1600	4537	7074
62	महराजगंज	24	0	114	236	838	1212
63	गोरखपुर	51	22	516	809	1539	2937
64	देवरिया	37	21	415	528	1018	2019
65	कुशीनगर	34	1	303	457	784	1579
	15-गोरखपुर मण्डल	146	44	1348	2030	4179	7747
66	मऊ	24	13	332	441	686	1496
67	आजमगढ़	109	22	834	1003	1832	3800
68	बलिया	72	4	427	440	896	1839
	16-आजमगढ़ मण्डल	205	39	1593	1884	3414	7135
69	जौनपुर	41	0	405	705	2136	3287
70	गाजीपुर	49	134	635	695	1224	2737
71	वाराणसी	22	27	243	553	413	1258
72	चन्दौली	23	4	145	230	1026	1428
	17-वाराणसी मण्डल	135	165	1428	2183	4799	8710
73	मीरजापुर	27	15	171	288	1244	1745
74	सोनभद्र	16	6	105	147	1117	1391
75	संत रविदास नगर	7	0	145	300	635	1087
	18-विन्ध्यांचल मण्डल	50	21	421	735	2996	4223
1.	पश्चिमी सम्भाग	1058	238	3779	6336	15991	27402
2.	केन्द्रीय सम्भाग	499	14	1633	3515	9337	14998
3.	बुन्देलखण्ड सम्भाग	139	2	211	532	3644	4528
4.	पूर्वी सम्भाग	1101	344	8056	11446	29888	50835
योग उत्तर प्रदेश		2797	598	13679	21829	58860	97763

4. कृषि पशुपालन एवं सहकारिता

15- कृत्रिम गर्भाधान केन्द्र

क्र.सं.	जनपद / मण्डल का नाम	31 मार्च-2015 को					
		ग्राम में	1 किमी. से कम	1-3 किमी.	3-5 किमी.	5 किमी. या अधिक	कुल ग्राम
1	2	3	4	5	6	7	8
1	सहारनपुर	52	19	239	344	588	1242
2	मुजफ्फरनगर	32	3	82	177	293	587
3	शामली	16	4	17	60	184	281
	1-सहारनपुर मण्डल	100	26	338	581	1065	2110
4	बिजनौर	3	25	336	596	1226	2186
5	मुरादाबाद	56	13	242	288	360	959
6	रामपुर	37	0	166	404	501	1108
7	अमरोहा	53	1	125	236	544	959
8	सम्भल	38	26	199	218	412	893
	2-मुरादाबाद मण्डल	187	65	1068	1742	3043	6105
9	मेरठ	86	4	156	191	167	604
10	गाजियाबाद	25	0	26	53	88	192
11	बुलन्दशहर	23	5	210	373	563	1174
12	गौतम बुद्ध नगर	19	0	36	72	177	304
13	बागपत	74	0	8	97	111	290
14	हापुड़	44	0	63	92	130	329
	3-मेरठ मण्डल	271	9	499	878	1236	2893
15	मथुरा	48	19	79	133	451	730
16	आगरा	27	5	133	210	519	894
17	फिरोजाबाद	30	17	143	225	376	791
18	मैनपुरी	14	1	104	190	511	820
	4-आगरा मण्डल	119	42	459	758	1857	3235
19	अलीगढ़	46	20	287	340	477	1170
20	एटा	5	0	140	328	380	853
21	हाथरस	36	1	90	171	357	655
22	कासगंज	7	11	98	122	411	649
	5-अलीगढ़ मण्डल	94	32	615	961	1625	3327
23	बदायूँ	39	21	164	281	973	1478
24	बरेली	16	2	229	404	1204	1855
25	पीलीभीत	32	0	164	296	803	1295
26	शाहजहाँपुर	49	44	194	286	1516	2089
	6-बरेली मण्डल	136	67	751	1267	4496	6717

4. कृषि पशुपालन एवं सहकारिता

15- कृत्रिम गर्भाधान केन्द्र

क्र.सं.	जनपद / मण्डल का नाम	31 मार्च-2015 को					
		ग्राम में	1 किमी. से कम	1-3 किमी.	3-5 किमी.	5 किमी. या अधिक	कुल ग्राम
1	2	3	4	5	6	7	8
27	लखीमपुर खीरी	58	0	141	441	1066	1706
28	सीतापुर	81	0	265	692	1279	2317
29	हरदोई	68	0	143	304	1392	1907
30	उन्नाव	48	0	158	319	1168	1693
31	लखनऊ	61	4	125	185	428	803
32	रायबरेली	55	3	179	349	948	1534
	7-लखनऊ मण्डल	371	7	1011	2290	6281	9960
33	फर्रुखाबाद	17	13	87	187	568	872
34	इटावा	20	2	117	202	345	686
35	कानपुर देहात	52	7	157	600	150	966
36	कानपुर नगर	75	9	151	325	342	902
37	कन्नौज	8	11	93	145	431	688
38	औरैया	3	3	89	189	485	769
	8-कानपुर मण्डल	175	45	694	1648	2321	4883
39	जालौन	37	0	49	136	720	942
40	झाँसी	13	0	32	82	618	745
41	ललितपुर	27	1	34	63	566	691
	9-झाँसी मण्डल	77	1	115	281	1904	2378
42	हमीरपुर	16	1	24	75	381	497
43	बाँदा	14	0	33	97	513	657
44	महोबा	6	0	10	30	389	435
45	चित्रकूट	8	0	22	61	470	561
	10-चित्रकूटधाम मण्डल	44	1	89	263	1753	2150
46	फतेहपुर	26	8	181	392	745	1352
47	प्रतापगढ़	10	130	470	633	940	2183
48	इलाहाबाद	120	47	450	625	1567	2809
49	कौशाम्बी	9	2	82	124	511	728
	11-इलाहाबाद मण्डल	165	187	1183	1774	3763	7072
50	बहराइच	25	6	124	190	1000	1345
51	गोंडा	45	34	336	170	1229	1814
52	श्रावस्ती	9	0	37	81	379	506
53	बलरामपुर	23	2	74	143	755	997
	12-देवीपाटन मण्डल	102	42	571	584	3363	4662

4. कृषि पशुपालन एवं सहाकारिता

15- कृत्रिम गर्भाधान केन्द्र

क्र.सं.	जनपद / मण्डल का नाम	31 मार्च-2015 को					कुल ग्राम
		ग्राम में	1 किमी. से कम	1-3 किमी.	3-5 किमी.	5 किमी. या अधिक	
1	2	3	4	5	6	7	8
54	बाराबंकी	102	0	210	524	982	1818
55	फैजाबाद	63	1	187	273	711	1235
56	सुल्तानपुर	39	0	390	349	930	1708
57	अम्बेडकरनगर	56	14	307	466	802	1645
58	अमेठी	37	0	203	209	527	976
	13-फैजाबाद मण्डल	297	15	1297	1821	3952	7382
59	सिद्धार्थनगर	21	4	235	715	1359	2334
60	बस्ती	53	7	384	681	2033	3158
61	संत कबीर नगर	37	0	255	415	875	1582
	14-बस्ती मण्डल	111	11	874	1811	4267	7074
62	महाराजगंज	29	0	215	250	718	1212
63	गोरखपुर	59	27	521	816	1514	2937
64	देवरिया	30	19	251	445	1274	2019
65	कशीनगर	29	0	275	448	827	1579
	15-गोरखपुर मण्डल	147	46	1262	1959	4333	7747
66	मऊ	58	13	286	365	774	1496
67	आज़मगढ़	120	21	850	1049	1760	3800
68	बलिया	74	19	353	650	743	1839
	16-आज़मगढ़ मण्डल	252	53	1489	2064	3277	7135
69	जीनपुर	63	21	406	791	2006	3287
70	गाजीपुर	84	177	789	834	853	2737
71	वाराणसी	36	64	195	244	719	1258
72	चन्दौली	30	57	176	288	877	1428
	17-वाराणसी मण्डल	213	319	1566	2157	4455	8710
73	मीरजापुर	21	42	210	312	1160	1745
74	सोनभद्र	17	2	101	148	1123	1391
75	संत रविदास नगर	14	0	135	254	684	1087
	18-विन्ध्यांचल मण्डल	52	44	446	714	2967	4223
1.	पश्चिमी सम्भाग	955	270	4116	6910	15151	27402
2.	केन्द्रीय सम्भाग	626	31	1710	4131	8500	14998
3.	बुन्देलखण्ड सम्भाग	121	2	204	544	3657	4528
4.	पूर्वी सम्भाग	1211	709	8297	11968	28650	50835
योग उत्तर प्रदेश		2913	1012	14327	23553	55958	97763

4. कृषि पशुपालन एवं सहकारिता

16-प्रारम्भिक कृषि ऋण सहकारी समिति

क्र.सं.	जनपद / मण्डल का नाम	31 मार्च-2015 को					कुल ग्राम
		ग्राम में	1 किमी. से कम	1-3 किमी.	3-5 किमी.	5 किमी. या अधिक	
1	2	3	4	5	6	7	8
1	सहारनपुर	96	15	293	373	465	1242
2	मुजफ्फरनगर	58	7	136	177	209	587
3	शामली	27	4	47	90	113	281
	1-सहारनपुर मण्डल	181	26	476	640	787	2110
4	बिजनौर	79	21	416	675	995	2186
5	मुरादाबाद	60	7	227	329	336	959
6	रामपुर	63	0	174	364	507	1108
7	अमरोहा	36	0	78	209	636	959
8	सम्भल	63	25	240	243	322	893
	2-मुरादाबाद मण्डल	301	53	1135	1820	2796	6105
9	मेरठ	76	1	162	219	146	604
10	गाजियाबाद	9	0	23	46	114	192
11	बुलन्दशहर	121	9	260	373	411	1174
12	गौतम बुद्ध नगर	18	0	45	73	168	304
13	बागपत	36	0	17	54	183	290
14	हापुड़	24	1	46	88	170	329
	3-मेरठ मण्डल	284	11	553	853	1192	2893
15	मथुरा	75	145	119	133	258	730
16	आगरा	100	20	342	184	248	894
17	फिरोजाबाद	85	1	184	290	231	791
18	मैनपुरी	54	0	89	221	456	820
	4-आगरा मण्डल	314	166	734	828	1193	3235
19	अलीगढ़	112	14	207	305	532	1170
20	एटा	66	0	151	271	365	853
21	हाथरस	76	4	133	200	242	655
22	कासगंज	35	2	105	166	341	649
	5-अलीगढ़ मण्डल	289	20	596	942	1480	3327
23	बदायूँ	124	48	357	414	535	1478
24	बरेली	138	2	495	610	610	1855
25	पीलीभीत	69	0	245	428	553	1295
26	शाहजहाँपुर	126	121	365	536	941	2089
	6-बरेली मण्डल	457	171	1462	1988	2639	6717

4. कृषि पशुपालन एवं सहकारिता

16-प्रारम्भिक कृषि ऋण सहकारी समिति

क्र.सं.	जनपद / मण्डल का नाम	31 मार्च-2015 को					कुल ग्राम
		ग्राम में	1 किमी. से कम	1-3 किमी.	3-5 किमी.	5 किमी. या अधिक	
1	2	3	4	5	6	7	8
27	लखीमपुर खीरी	127	1	284	616	678	1706
28	सीतापुर	191	0	430	915	781	2317
29	हरदोई	199	0	218	365	1125	1907
30	उन्नाव	160	0	339	469	725	1693
31	लखनऊ	82	5	187	266	263	803
32	रायबरेली	133	6	304	450	641	1534
	7-लखनऊ मण्डल	892	12	1762	3081	4213	9960
33	फर्रुखाबाद	69	29	152	238	384	872
34	इटावा	60	0	145	214	267	686
35	कानपुर देहात	99	11	221	521	114	966
36	कानपुर नगर	90	4	178	337	293	902
37	कन्नौज	48	10	145	163	322	688
38	औरैया	72	21	181	256	239	769
	8-कानपुर मण्डल	438	75	1022	1729	1619	4883
39	जालौन	60	0	89	225	568	942
40	झाँसी	43	0	47	123	532	745
41	ललितपुर	41	0	39	61	550	691
	9-झाँसी मण्डल	144	0	175	409	1650	2378
42	हमीरपुर	47	1	26	103	320	497
43	बाँदा	46	0	27	98	486	657
44	महोबा	42	0	30	79	284	435
45	चित्रकूट	41	0	33	83	404	561
	10-चित्रकूटधाम मण्डल	176	1	116	363	1494	2150
46	फतेहपुर	110	6	265	391	580	1352
47	प्रतापगढ़	168	386	737	530	362	2183
48	इलाहाबाद	165	47	646	792	1159	2809
49	कौशाम्बी	60	3	113	179	373	728
	11-इलाहाबाद मण्डल	503	442	1761	1892	2474	7072
50	बहराइच	70	0	265	348	662	1345
51	गोंडा	165	116	659	311	563	1814
52	श्रावस्ती	38	0	75	149	244	506
53	बलरामपुर	0	0	0	0	997	997
	12-देवीपाटन मण्डल	273	116	999	808	2466	4662

4. कृषि पशुपालन एवं सहकारिता

16-प्रारम्भिक कृषि ऋण सहकारी समिति

क्र.सं.	जनपद / मण्डल का नाम	31 मार्च-2015 को					
		ग्राम में	1 किमी. से कम	1-3 किमी.	3-5 किमी.	5 किमी. या अधिक	कुल ग्राम
1	2	3	4	5	6	7	8
54	बाराबंकी	136	0	259	582	841	1818
55	फैजाबाद	81	2	266	298	588	1235
56	मुल्तानपुर	103	0	507	370	728	1708
57	अम्बेडकरनगर	99	11	398	521	616	1645
58	अमेठी	86	0	333	250	307	976
	13-फैजाबाद मण्डल	505	13	1763	2021	3080	7382
59	सिद्धार्थनगर	124	6	471	783	950	2334
60	बस्ती	116	14	461	836	1731	3158
61	संत कबीर नगर	83	0	410	549	540	1582
	14-बस्ती मण्डल	323	20	1342	2168	3221	7074
62	महराजगंज	96	0	362	323	431	1212
63	गोरखपुर	187	52	1098	1201	399	2937
64	देवरिया	184	33	773	576	453	2019
65	कुशीनगर	145	0	686	462	286	1579
	15-गोरखपुर मण्डल	612	85	2919	2562	1569	7747
66	मऊ	90	39	561	559	247	1496
67	आज़मगढ़	220	17	1206	1103	1254	3800
68	बलिया	191	36	632	583	397	1839
	16-आज़मगढ़ मण्डल	501	92	2399	2245	1898	7135
69	जौनपुर	208	36	1247	1211	585	3287
70	गाजीपुर	171	310	1151	667	438	2737
71	वाराणसी	92	278	539	225	124	1258
72	चन्दौली	85	74	458	296	515	1428
	17-वाराणसी मण्डल	556	698	3395	2399	1662	8710
73	मीरजापुर	85	30	254	345	1031	1745
74	सोनभद्र	55	1	144	208	983	1391
75	संत रविदास नगर	52	0	372	390	273	1087
	18-विन्ध्यांचल मण्डल	192	31	770	943	2287	4223
1.	पश्चिमी सम्भाग	2075	507	5579	7942	11299	27402
2.	केन्द्रीय सम्भाग	1327	33	2685	4912	6041	14998
3.	बुन्देलखण्ड सम्भाग	320	1	291	772	3144	4528
4.	पूर्वी सम्भाग	3219	1491	14824	14065	17236	50835
योग उत्तर प्रदेश		6941	2032	23379	27691	37720	97763

4. कृषि पशुपालन एवं सहकारिता

17. कृषि सेवा केन्द्र

क्र.सं.	जनपद / मण्डल का नाम	31 मार्च-2015 को					
		ग्राम में	1 किमी. से कम	1-3 किमी.	3-5 किमी.	5 किमी. या अधिक	कुल ग्राम
1	2	3	4	5	6	7	8
1	सहारनपुर	342	8	208	292	392	1242
2	मुजफ्फरनगर	8	2	48	101	428	587
3	शामली	6	2	23	49	201	281
	1-सहारनपुर मण्डल	356	12	279	442	1021	2110
4	बिजनौर	9	4	125	320	1728	2186
5	मुरादाबाद	39	11	157	176	576	959
6	रामपुर	23	0	136	405	544	1108
7	अमरोहा	4	1	95	146	713	959
8	सम्भल	18	1	103	137	634	893
	2-मुरादाबाद मण्डल	93	17	616	1184	4195	6105
9	मेरठ	81	2	148	179	194	604
10	गाजियाबाद	13	0	16	40	123	192
11	बुलन्दशहर	10	4	130	219	811	1174
12	गौतम बुद्ध नगर	105	0	23	28	148	304
13	बागपत	79	0	25	77	109	290
14	हापुड़	6	1	36	47	239	329
	3-मेरठ मण्डल	294	7	378	590	1624	2893
15	मथुरा	4	10	65	86	565	730
16	आगरा	18	29	117	133	597	894
17	फिरोजाबाद	11	3	87	127	563	791
18	मैनपुरी	0	0	43	102	675	820
	4-आगरा मण्डल	33	42	312	448	2400	3235
19	अलीगढ़	60	7	170	221	712	1170
20	एटा	4	1	56	148	644	853
21	हाथरस	14	3	95	146	397	655
22	कासगंज	5	2	83	118	441	649
	5-अलीगढ़ मण्डल	83	13	404	633	2194	3327
23	बदायूँ	28	22	114	159	1155	1478
24	बरेली	4	3	238	372	1238	1855
25	पीलीभीत	0	0	33	62	1200	1295
26	शाहजहाँपुर	56	1	247	360	1425	2089
	6-बरेली मण्डल	88	26	632	953	5018	6717

4. कृषि पशुपालन एवं सहकारिता

17. कृषि सेवा केन्द्र

क्र.सं.	जनपद / मण्डल का नाम	31 मार्च-2015 को					
		ग्राम में	1 किमी. से कम	1-3 किमी.	3-5 किमी.	5 किमी. या अधिक	कुल ग्राम
1	2	3	4	5	6	7	8
27	लखीमपुर खीरी	145	2	298	581	680	1706
28	सीतापुर	130	0	352	678	1157	2317
29	हरदोई	215	0	149	286	1257	1907
30	उन्नाव	77	0	130	272	1214	1693
31	लखनऊ	11	0	26	57	709	803
32	रायबरेली	23	2	163	247	1099	1534
	7-लखनऊ मण्डल	601	4	1118	2121	6116	9960
33	फर्रुखाबाद	34	12	89	193	544	872
34	इटावा	11	0	34	62	579	686
35	कानपुर देहात	37	3	109	676	141	966
36	कानपुर नगर	107	1	59	127	608	902
37	कन्नौज	18	8	78	102	482	688
38	औरैया	1	2	40	93	633	769
	8-कानपुर मण्डल	208	26	409	1253	2987	4883
39	जालौन	27	0	23	73	819	942
40	झाँसी	44	0	39	111	551	745
41	ललितपुर	25	1	23	33	609	691
	9-झाँसी मण्डल	96	1	85	217	1979	2378
42	हमीरपुर	9	0	16	50	422	497
43	बाँदा	10	0	11	47	589	657
44	महोबा	6	0	4	23	402	435
45	चित्रकूट	12	0	28	64	457	561
	10-चित्रकूटधाम मण्डल	37	0	59	184	1870	2150
46	फतेहपुर	343	23	254	331	401	1352
47	प्रतापगढ़	66	214	420	664	819	2183
48	इलाहाबाद	96	35	434	563	1681	2809
49	कौशाम्बी	14	1	65	113	535	728
	11-इलाहाबाद मण्डल	519	273	1173	1671	3436	7072
50	बहराइच	43	1	177	261	863	1345
51	गोंडा	38	5	129	162	1480	1814
52	श्रावस्ती	7	15	35	67	382	506
53	बलरामपुर	22	2	105	162	706	997
	12-देवीपाटन मण्डल	110	23	446	652	3431	4662

4. कृषि पशुपालन एवं सहकारिता

17. कृषि सेवा केन्द्र

क्र.सं.	जनपद / मण्डल का नाम	31 मार्च-2015 को					
		ग्राम में	1 किमी. से कम	1-3 किमी.	3-5 किमी.	5 किमी. या अधिक	कुल ग्राम
1	2	3	4	5	6	7	8
54	बाराबंकी	254	0	188	432	944	1818
55	फैजाबाद	180	0	205	223	627	1235
56	मुल्तानपुर	43	0	348	273	1044	1708
57	अम्बेडकरनगर	16	15	296	433	885	1645
58	अमेठी	48	0	178	169	581	976
	13-फैजाबाद मण्डल	541	15	1215	1530	4081	7382
59	सिद्धार्थनगर	79	3	370	818	1064	2334
60	बस्ती	30	3	267	505	2353	3158
61	संत कबीर नगर	16	0	317	385	864	1582
	14-बस्ती मण्डल	125	6	954	1708	4281	7074
62	महाराजगंज	52	0	237	297	626	1212
63	गोरखपुर	199	21	424	662	1631	2937
64	देवरिया	98	16	179	342	1384	2019
65	कुशीनगर	235	0	504	321	519	1579
	15-गोरखपुर मण्डल	584	37	1344	1622	4160	7747
66	मऊ	0	43	496	419	538	1496
67	आज़मगढ़	199	29	655	882	2035	3800
68	बलिया	28	4	407	474	926	1839
	16-आज़मगढ़ मण्डल	227	76	1558	1775	3499	7135
69	जौनपुर	0	4	92	367	2824	3287
70	गाजीपुर	83	92	390	463	1709	2737
71	वाराणसी	85	154	191	260	568	1258
72	चन्दौली	35	37	226	271	859	1428
	17-वाराणसी मण्डल	203	287	899	1361	5960	8710
73	मीरजापुर	24	36	229	250	1206	1745
74	सोनभद्र	15	10	134	199	1033	1391
75	संत रविदास नगर	0	0	257	258	572	1087
	18-विन्ध्यांचल मण्डल	39	46	620	707	2811	4223
1.	पश्चिमी सम्भाग	1011	139	2862	4700	18690	27402
2.	केन्द्रीय सम्भाग	1342	31	1728	3687	8210	14998
3.	बुन्देलखण्ड सम्भाग	133	1	144	401	3849	4528
4.	पूर्वी सम्भाग	1751	740	7767	10263	30314	50835
योग उत्तर प्रदेश		4237	911	12501	19051	61063	97763

4. कृषि पशुपालन एवं सहकारिता
18- कय-विकय सहकारी समितियाँ

क्र.सं.	जनपद / मण्डल का नाम	31 मार्च-2015 को					
		ग्राम में	1 किमी. से कम	1-3 किमी.	3-5 किमी.	5 किमी. या अधिक	कुल ग्राम
1	2	3	4	5	6	7	8
1	सहारनपुर	0	5	79	91	1052	1242
2	मुजफ्फरनगर	0	0	8	60	519	587
3	शामली	0	1	2	5	273	281
	1-सहारनपुर मण्डल	15	6	89	156	1844	2110
4	बिजनौर	0	0	71	168	1947	2186
5	मुरादाबाद	0	0	10	18	931	959
6	रामपुर	0	0	84	313	711	1108
7	अमरोहा	0	0	74	153	732	959
8	सम्भल	0	1	42	48	802	893
	2-मुरादाबाद मण्डल	0	1	281	700	5123	6105
9	मेरठ	0	1	76	116	411	604
10	गाजियाबाद	0	0	26	46	120	192
11	बुलन्दशहर	0	1	103	174	896	1174
12	गौतम बुद्ध नगर	0	0	33	57	214	304
13	बागपत	0	0	16	101	173	290
14	हापुड़	0	0	44	70	215	329
	3-मेरठ मण्डल	0	2	298	564	2029	2893
15	मथुरा	2	13	22	56	637	730
16	आगरा	6	3	25	82	778	894
17	फिरोजाबाद	10	0	39	77	665	791
18	मैनपुरी	0	0	44	134	642	820
	4-आगरा मण्डल	18	16	130	349	2722	3235
19	अलीगढ़	14	6	65	125	960	1170
20	एटा	0	0	17	71	765	853
21	हाथरस	0	0	74	122	459	655
22	कासगंज	0	0	27	26	596	649
	5-अलीगढ़ मण्डल	14	6	183	344	2780	3327
23	बदायूँ	1	2	33	44	1398	1478
24	बरेली	3	1	179	254	1418	1855
25	पीलीभीत	0	0	24	40	1231	1295
26	शाहजहाँपुर	11	36	96	161	1785	2089
	6-बरेली मण्डल	15	39	332	499	5832	6717

4. कृषि पशुपालन एवं सहकारिता
18- कय-विकय सहकारी समितियाँ

क्र.सं.	जनपद / मण्डल का नाम	31 मार्च-2015 को					कुल ग्राम
		ग्राम में	1 किमी. से कम	1-3 किमी.	3-5 किमी.	5 किमी. या अधिक	
27	लखीमपुर खीरी	5	0	19	83	1599	1706
28	सीतापुर	1	0	17	59	2240	2317
29	हरदोई	0	0	185	267	1455	1907
30	उन्नाव	0	0	166	275	1252	1693
31	लखनऊ	3	0	21	22	757	803
32	रायबरेली	17	2	119	176	1220	1534
	7-लखनऊ मण्डल	26	2	527	882	8523	9960
33	फर्रुखाबाद	0	11	99	183	579	872
34	इटवा	0	0	33	59	594	686
35	कानपुर देहात	35	1	63	644	223	966
36	कानपुर नगर	3	1	48	94	756	902
37	कन्नौज	0	4	27	41	616	688
38	औरैया	0	1	25	62	681	769
	8-कानपुर मण्डल	38	18	295	1083	3449	4883
39	जालौन	0	0	27	106	809	942
40	झाँसी	16	0	31	73	625	745
41	ललितपुर	0	0	8	19	664	691
	9-झाँसी मण्डल	16	0	66	198	2098	2378
42	हमीरपुर	0	1	13	46	437	497
43	बाँदा	0	0	18	52	587	657
44	महोबा	0	0	1	9	425	435
45	चित्रकूट	0	0	16	43	502	561
	10-चित्रकूटधाम मण्डल	0	1	48	150	1951	2150
46	फतेहपुर	0	1	36	116	1199	1352
47	प्रतापगढ़	0	13	61	110	1999	2183
48	इलाहाबाद	85	32	364	557	1771	2809
49	कौशाम्बी	0	3	96	156	473	728
	11-इलाहाबाद मण्डल	85	49	557	939	5442	7072
50	बहराइच	46	0	202	262	835	1345
51	गोंडा	0	5	19	15	1775	1814
52	श्रावस्ती	1	0	10	24	471	506
53	बलरामपुर	0	0	79	126	792	997
	12-देवीपाटन मण्डल	47	5	310	427	3873	4662

4. कृषि पशुपालन एवं सहकारिता
18- कय-विक्रय सहकारी समितियाँ

क्र.सं.	जनपद / मण्डल का नाम	31 मार्च-2015 को					कुल ग्राम
		ग्राम में	1 किमी. से कम	1-3 किमी.	3-5 किमी.	5 किमी. या अधिक	
54	बाराबंकी	1	0	216	406	1195	1818
55	फैजाबाद	64	0	205	290	676	1235
56	सुल्तानपुर	0	0	77	83	1548	1708
57	अम्बेडकरनगर	8	11	195	283	1148	1645
58	अमेठी	23	0	160	141	652	976
	13-फैजाबाद मण्डल	96	11	853	1203	5219	7382
59	सिद्धार्थनगर	3	5	334	692	1300	2334
60	बस्ती	0	15	452	810	1881	3158
61	संत कबीर नगर	0	0	29	75	1478	1582
	14-बस्ती मण्डल	3	20	815	1577	4659	7074
62	महराजगंज	5	0	130	188	889	1212
63	गोरखपुर	1	7	108	204	2617	2937
64	देवरिया	6	12	531	452	1018	2019
65	कुशीनगर	0	0	87	136	1356	1579
	15-गोरखपुर मण्डल	12	19	856	980	5880	7747
66	मऊ	1	12	112	146	1225	1496
67	आज़मगढ़	125	30	590	710	2345	3800
68	बलिया	35	2	63	251	1488	1839
	16-आज़मगढ़ मण्डल	161	44	765	1107	5058	7135
69	जौनपुर	0	6	161	390	2730	3287
70	गाजीपुर	0	11	72	131	2523	2737
71	वाराणसी	0	4	35	73	1146	1258
72	चन्दौली	5	3	156	188	1076	1428
	17-वाराणसी मण्डल	5	24	424	782	7475	8710
73	मीरजापुर	3	61	188	311	1182	1745
74	सोनभद्र	0	9	121	174	1087	1391
75	संत रविदास नगर	0	0	28	48	1011	1087
	18-विन्ध्यांचल मण्डल	3	70	337	533	3280	4223
1.	पश्चिमी सम्भाग	62	86	1497	2957	22800	27402
2.	केन्द्रीय सम्भाग	65	5	890	2142	11896	14998
3.	बुन्देलखण्ड सम्भाग	16	1	114	348	4049	4528
4.	पूर्वी सम्भाग	411	241	4665	7026	38492	50835
	योग उत्तर प्रदेश	554	333	7166	12473	77237	97763

5. विपणन एवं भंडार गृह							
19- बाजार / हाट							
क्र.सं.	जनपद / मण्डल का नाम	31 मार्च-2015 को					
		ग्राम में	1 किमी. से कम	1-3 किमी.	3-5 किमी.	5 किमी. या अधिक	कुल ग्राम
1	2	3	4	5	6	7	8
1	सहारनपुर	71	11	224	327	609	1242
2	मुजफ्फरनगर	80	17	130	147	213	587
3	शामली	14	4	27	76	160	281
	1-सहारनपुर मण्डल	165	32	381	550	982	2110
4	बिजनौर	294	55	771	639	427	2186
5	मुरादाबाद	118	25	327	295	194	959
6	रामपुर	111	0	338	420	239	1108
7	अमरोहा	87	0	246	256	370	959
8	सम्भल	88	20	301	255	229	893
	2-मुरादाबाद मण्डल	698	100	1983	1865	1459	6105
9	मेरठ	116	3	111	155	219	604
10	गाजियाबाद	51	0	34	58	49	192
11	बुलन्दशहर	79	11	197	269	618	1174
12	गौतम बुद्ध नगर	40	1	18	52	193	304
13	बागपत	24	0	29	96	141	290
14	हापुड़	47	0	57	71	154	329
	3-मेरठ मण्डल	357	15	446	701	1374	2893
15	मथुरा	49	45	121	150	365	730
16	आगरा	85	6	166	201	436	894
17	फिरोजाबाद	31	0	124	204	432	791
18	मैनपुरी	60	1	126	174	459	820
	4-आगरा मण्डल	225	52	537	729	1692	3235
19	अलीगढ़	101	14	233	309	513	1170
20	एटा	48	0	97	346	362	853
21	हाथरस	32	0	126	166	331	655
22	कासगंज	48	5	138	198	260	649
	5-अलीगढ़ मण्डल	229	19	594	1019	1466	3327
23	बदायूँ	168	41	401	427	441	1478
24	बरेली	167	6	589	580	513	1855
25	पीलीभीत	121	0	406	416	352	1295
26	शाहजहाँपुर	315	58	599	491	626	2089
	6-बरेली मण्डल	771	105	1995	1914	1932	6717

5. विपणन एवं भंडार गृह							
19- बाजार / हाट							
क्र.सं.	जनपद / मण्डल का नाम	31 मार्च-2015 को					
		ग्राम में	1 किमी. से कम	1-3 किमी.	3-5 किमी.	5 किमी. या अधिक	कुल ग्राम
1	2	3	4	5	6	7	8
27	लखीमपुर खीरी	322	1	537	539	307	1706
28	सीतापुर	339	0	789	790	399	2317
29	हरदोई	302	6	512	533	554	1907
30	उन्नाव	320	0	532	499	342	1693
31	लखनऊ	119	6	247	214	217	803
32	रायबरेली	295	12	488	421	318	1534
	7-लखनऊ मण्डल	1697	25	3105	2996	2137	9960
33	फर्रुखाबाद	45	27	155	237	408	872
34	इटावा	35	0	108	149	394	686
35	कानपुर देहात	80	6	234	525	121	966
36	कानपुर नगर	75	4	169	295	359	902
37	कन्नौज	73	15	163	197	240	688
38	औरैया	88	17	206	232	226	769
	8-कानपुर मण्डल	396	69	1035	1635	1748	4883
39	जालौन	53	0	75	175	639	942
40	झाँसी	135	0	80	130	400	745
41	ललितपुर	63	3	71	94	460	691
	9-झाँसी मण्डल	251	3	226	399	1499	2378
42	हमीरपुर	65	0	20	70	342	497
43	बौदा	28	0	37	83	509	657
44	महोबा	42	0	27	80	286	435
45	चित्रकूट	21	0	31	47	462	561
	10-चित्रकूटधाम मण्डल	156	0	115	280	1599	2150
46	फतेहपुर	100	18	296	447	491	1352
47	प्रतापगढ़	173	357	792	536	325	2183
48	इलाहाबाद	354	57	944	713	741	2809
49	कौशाम्बी	71	2	199	220	236	728
	11-इलाहाबाद मण्डल	698	434	2231	1916	1793	7072
50	बहराइच	187	0	401	340	417	1345
51	गोंडा	163	16	355	399	881	1814
	श्रावस्ती	40	1	79	128	258	506
53	बलरामपुर	67	2	205	207	516	997
	12-देवीपाटन मण्डल	457	19	1040	1074	2072	4662

5. विपणन एवं भंडार गृह							
19- बाजार / हाट							
क्र.सं.	जनपद / मण्डल का नाम	31 मार्च-2015 को					
		ग्राम में	1 किमी. से कम	1-3 किमी.	3-5 किमी.	5 किमी. या अधिक	कुल ग्राम
1	2	3	4	5	6	7	8
54	बाराबंकी	192	0	650	679	297	1818
55	फैजाबाद	237	2	373	289	334	1235
56	सुल्तानपुर	103	0	683	401	521	1708
57	अम्बेडकरनगर	221	22	600	467	335	1645
58	अमेठी	106	0	362	223	285	976
	13-फैजाबाद मण्डल	859	24	2668	2059	1772	7382
59	सिद्धार्थनगर	140	13	760	828	593	2334
60	बस्ती	248	45	1125	893	847	3158
61	संत कबीर नगर	129	0	805	423	225	1582
	14-बस्ती मण्डल	517	58	2690	2144	1665	7074
62	महराजगंज	487	0	416	170	139	1212
63	गोरखपुर	318	86	1096	944	493	2937
64	देवरिया	209	54	824	570	362	2019
65	कुशीनगर	390	1	765	285	138	1579
	15-गोरखपुर मण्डल	1404	141	3101	1969	1132	7747
66	मऊ	123	65	594	487	227	1496
67	आज़मगढ़	318	43	1572	1025	842	3800
68	बलिया	316	41	710	515	257	1839
	16-आज़मगढ़ मण्डल	757	149	2876	2027	1326	7135
69	जौनपुर	236	83	1357	1176	435	3287
70	गाजीपुर	152	244	945	710	686	2737
71	वाराणसी	53	157	396	363	289	1258
72	चन्दौली	49	46	305	366	662	1428
	17-वाराणसी मण्डल	490	530	3003	2615	2072	8710
73	मीरजापुर	115	26	315	390	899	1745
74	सोनभद्र	47	1	172	225	946	1391
75	संत रविदास नगर	78	1	365	401	242	1087
	18-विन्ध्यांचल मण्डल	240	28	852	1016	2087	4223
1.	पश्चिमी सम्भाग	2686	382	6568	7593	10173	27402
2.	केन्द्रीय सम्भाग	2144	53	4454	4942	3405	14998
3.	बुन्देलखण्ड सम्भाग	407	3	341	679	3098	4528
4.	पूर्वी सम्भाग	5130	1365	17515	13694	13131	50835
योग उत्तर प्रदेश		10367	1803	28878	26908	29807	97763

5. विपणन एवं भंडार गृह

20- शीत भंडार

क्र.सं.	जनपद / मण्डल का नाम	31 मार्च-2015 को					
		ग्राम में	1 किमी. से कम	1-3 किमी.	3-5 किमी.	5 किमी. या अधिक	कुल ग्राम
1	2	3	4	5	6	7	8
1	सहारनपुर	14	0	37	46	1145	1242
2	मुजफ्फरनगर	0	1	32	81	473	587
3	शामली	1	1	4	7	268	281
	1-सहारनपुर मण्डल	15	2	73	134	1886	2110
4	बिजनौर	0	1	60	136	1989	2186
5	मुरादाबाद	1	1	24	55	878	959
6	रामपुर	1	0	7	110	990	1108
7	अमरोहा	7	0	51	124	777	959
8	सम्भल	9	2	72	69	741	893
	2-मुरादाबाद मण्डल	18	4	214	494	5375	6105
9	मेरठ	14	1	27	80	482	604
10	गाजियाबाद	3	0	3	13	173	192
11	बुलन्दशहर	5	1	60	127	981	1174
12	गौतम बुद्ध नगर	0	0	1	16	287	304
13	बागपत	4	0	6	24	256	290
14	हापुड़	0	0	22	36	271	329
	3-मेरठ मण्डल	26	2	119	296	2450	2893
15	मथुरा	19	22	38	42	609	730
16	आगरा	83	12	99	146	554	894
17	फिरोजाबाद	48	1	55	114	573	791
18	मैनपुरी	16	0	46	140	618	820
	4-आगरा मण्डल	166	35	238	442	2354	3235
19	अलीगढ़	30	9	55	108	968	1170
20	एटा	9	0	35	92	717	853
21	हाथरस	100	2	93	111	349	655
22	कासगंज	3	0	26	52	568	649
	5-अलीगढ़ मण्डल	142	11	209	363	2602	3327
23	बदायूँ	10	11	58	124	1275	1478
24	बरेली	15	0	50	95	1695	1855
25	पीलीभीत	1	0	13	31	1250	1295
26	शाहजहाँपुर	14	31	48	88	1908	2089
	6-बरेली मण्डल	40	42	169	338	6128	6717

5. विपणन एवं भंडार गृह

20- शीत भंडार

क्र.सं.	जनपद / मण्डल का नाम	31 मार्च-2015 को					
		ग्राम में	1 किमी. से कम	1-3 किमी.	3-5 किमी.	5 किमी. या अधिक	कुल ग्राम
1	2	3	4	5	6	7	8
27	लखीमपुर खीरी	1	0	6	19	1680	1706
28	सीतापुर	1	0	19	53	2244	2317
29	हरदोई	3	1	53	147	1703	1907
30	उन्नाव	7	0	28	71	1587	1693
31	लखनऊ	9	2	35	44	713	803
32	रायबरेली	17	0	80	158	1279	1534
	7-लखनऊ मण्डल	38	3	221	492	9206	9960
33	फर्रुखाबाद	16	10	83	189	574	872
34	इटवा	10	0	36	63	577	686
35	कानपुर देहात	2	0	0	10	954	966
36	कानपुर नगर	48	4	61	96	693	902
37	कन्नौज	62	13	87	131	395	688
38	औरैया	4	0	11	23	731	769
	8-कानपुर मण्डल	142	27	278	512	3924	4883
39	जालौन	0	0	0	13	929	942
40	झाँसी	0	0	3	1	741	745
41	ललितपुर	0	0	0	0	691	691
	9-झाँसी मण्डल	0	0	3	14	2361	2378
42	हमीरपुर	0	0	0	0	497	497
43	बाँदा	1	0	0	3	653	657
44	महोबा	0	0	0	0	435	435
45	चित्रकूट	0	0	0	0	561	561
	10-चित्रकूटधाम मण्डल	1	0	0	3	2146	2150
46	फतेहपुर	9	1	24	68	1250	1352
47	प्रतापगढ़	6	10	55	124	1988	2183
48	इलाहाबाद	37	12	161	224	2375	2809
49	कौशाम्बी	4	0	19	28	677	728
	11-इलाहाबाद मण्डल	56	23	259	444	6290	7072
50	बहराइच	4	0	31	43	1267	1345
51	गोंडा	1	0	16	26	1771	1814
52	श्रावस्ती	0	0	2	1	503	506
53	बलरामपुर	0	0	0	0	997	997
	12-देवीपाटन मण्डल	5	0	49	70	4538	4662

5. विपणन एवं भंडार गृह

20- शीत भंडार

क्र.सं.	जनपद / मण्डल का नाम	31 मार्च-2015 को					
		ग्राम में	1 किमी. से कम	1-3 किमी.	3-5 किमी.	5 किमी. या अधिक	कुल ग्राम
1	2	3	4	5	6	7	8
54	बाराबंकी	11	0	50	111	1646	1818
55	फैजाबाद	12	1	32	60	1130	1235
56	सुल्तानपुर	2	0	10	26	1670	1708
57	अम्बेडकरनगर	10	4	69	107	1455	1645
58	अमेठी	4	0	19	20	933	976
	13-फैजाबाद मण्डल	39	5	180	324	6834	7382
59	सिद्धार्थनगर	0	0	8	48	2278	2334
60	बस्ती	0	0	33	102	3023	3158
61	संत कबीर नगर	0	0	9	36	1537	1582
	14-बस्ती मण्डल	0	0	50	186	6838	7074
62	महाराजगंज	2	0	44	81	1085	1212
63	गोरखपुर	10	0	66	183	2678	2937
64	देवरिया	1	0	18	39	1961	2019
65	कुशीनगर	0	0	13	53	1513	1579
	15-गोरखपुर मण्डल	13	0	141	356	7237	7747
66	मऊ	3	5	43	60	1385	1496
67	आजमगढ़	22	2	103	236	3437	3800
68	बलिया	35	0	108	215	1481	1839
	16-आजमगढ़ मण्डल	60	7	254	511	6303	7135
69	जौनपुर	20	10	175	404	2678	3287
70	गाजीपुर	26	56	241	274	2140	2737
71	वाराणसी	5	35	141	210	867	1258
72	चन्दौली	2	4	25	37	1360	1428
	17-वाराणसी मण्डल	53	105	582	925	7045	8710
73	मीरजापुर	3	14	44	70	1614	1745
74	सोनभद्र	0	0	0	0	1391	1391
75	संत रविदास नगर	0	0	13	47	1027	1087
	18-विन्ध्यांचल मण्डल	3	14	57	117	4032	4223
1.	पश्चिमी सम्भाग	499	119	1239	2473	23072	27402
2.	केन्द्रीय सम्भाग	108	8	356	777	13749	14998
3.	बुन्देलखण्ड सम्भाग	1	0	3	17	4507	4528
4.	पूर्वी सम्भाग	211	153	1508	2780	46221	50835
योग उत्तर प्रदेश		819	280	3106	6047	87549	97763

5. विपणन एवं भंडार गृह

21- बीज विक्रय केन्द्र

क्र.सं.	जनपद / मण्डल का नाम	31 मार्च-2015 को					
		ग्राम में	1 किमी. से कम	1-3 किमी.	3-5 किमी.	5 किमी. या अधिक	कुल ग्राम
1	2	3	4	5	6	7	8
1	सहारनपुर	120	9	276	344	493	1242
2	मुजफ्फरनगर	75	7	141	199	165	587
3	शामली	42	5	64	95	75	281
	1-सहारनपुर मण्डल	237	21	481	638	733	2110
4	बिजनौर	194	29	433	649	881	2186
5	मुरादाबाद	46	6	180	265	462	959
6	रामपुर	160	0	176	344	428	1108
7	अमरोहा	52	0	86	188	633	959
8	सम्भल	52	25	224	224	368	893
	2-मुरादाबाद मण्डल	504	60	1099	1670	2772	6105
9	मेरठ	91	1	120	197	195	604
10	गाजियाबाद	20	0	32	51	89	192
11	बुलन्दशहर	30	4	153	271	716	1174
12	गौतम बुद्ध नगर	40	1	45	52	166	304
13	बागपत	137	0	29	47	77	290
14	हापुड़	23	1	40	56	209	329
	3-मेरठ मण्डल	341	7	419	674	1452	2893
15	मथुरा	124	43	93	143	327	730
16	आगरा	114	11	259	253	257	894
17	फिरोजाबाद	76	2	113	212	388	791
18	मैनपुरी	118	1	75	215	411	820
	4-आगरा मण्डल	432	57	540	823	1383	3235
19	अलीगढ़	91	12	223	332	512	1170
20	एटा	148	0	126	231	348	853
21	हाथरस	206	4	81	121	243	655
22	कासगंज	86	2	104	130	327	649
	5-अलीगढ़ मण्डल	531	18	534	814	1430	3327
23	बदायूँ	139	56	337	403	543	1478
24	बरेली	169	2	375	508	801	1855
25	पीलीभीत	76	0	229	411	579	1295
26	शाहजहाँपुर	216	68	290	348	1167	2089
	6-बरेली मण्डल	600	126	1231	1670	3090	6717

5. विपणन एवं भंडार गृह

21- बीज विक्रय केन्द्र

क्र.सं.	जनपद / मण्डल का नाम	31 मार्च-2015 को					कुल ग्राम
		ग्राम में	1 किमी. से कम	1-3 किमी.	3-5 किमी.	5 किमी. या अधिक	
1	2	3	4	5	6	7	8
27	लखीमपुर खीरी	169	1	329	615	592	1706
28	सीतापुर	228	0	400	929	760	2317
29	हरदोई	242	0	131	254	1280	1907
30	उन्नाव	33	0	107	207	1346	1693
31	लखनऊ	202	2	74	112	413	803
32	रायबरेली	279	1	228	344	682	1534
	7-लखनऊ मण्डल	1153	4	1269	2461	5073	9960
33	फर्रुखाबाद	60	12	105	143	552	872
34	इटावा	57	1	98	146	384	686
35	कानपुर देहात	84	7	207	499	169	966
36	कानपुर नगर	66	5	131	284	416	902
37	कन्नौज	94	5	43	96	450	688
38	औरैया	67	10	215	280	197	769
	8-कानपुर मण्डल	428	40	799	1448	2168	4883
39	जालौन	75	0	48	127	692	942
40	झाँसी	39	0	33	107	566	745
41	ललितपुर	56	1	28	38	568	691
	9-झाँसी मण्डल	170	1	109	272	1826	2378
42	हमीरपुर	47	1	24	59	366	497
43	बाँदा	45	0	33	78	501	657
44	महोबा	12	0	17	53	353	435
45	चित्रकूट	41	0	27	60	433	561
	10-चित्रकूटधाम मण्डल	145	1	101	250	1653	2150
46	फतेहपुर	129	4	256	406	557	1352
47	प्रतापगढ़	228	913	522	338	182	2183
48	इलाहाबाद	174	65	566	691	1313	2809
49	कौशांबी	114	1	61	142	410	728
	11-इलाहाबाद मण्डल	645	983	1405	1577	2462	7072
50	बहराइच	67	1	103	230	944	1345
51	गोंडा	222	100	584	281	627	1814
52	श्रावस्ती	25	0	44	73	364	506
53	बलरामपुर	101	4	78	116	698	997
	12-देवीपाटन मण्डल	415	105	809	700	2633	4662

5. विपणन एवं भंडार गृह

21- बीज विक्रय केन्द्र

क्र.सं.	जनपद / मण्डल का नाम	31 मार्च-2015 को					
		ग्राम में	1 किमी. से कम	1-3 किमी.	3-5 किमी.	5 किमी. या अधिक	कुल ग्राम
1	2	3	4	5	6	7	8
54	बाराबंकी	88	0	266	519	945	1818
55	फैजाबाद	46	2	183	251	753	1235
56	सुल्तानपुर	177	0	370	327	834	1708
57	अम्बेडकरनगर	110	11	313	434	777	1645
58	अमेठी	125	0	221	191	439	976
	13-फैजाबाद मण्डल	546	13	1353	1722	3748	7382
59	सिद्धार्थनगर	144	4	342	800	1044	2334
60	बस्ती	368	12	382	614	1782	3158
61	संत कबीर नगर	117	0	358	428	679	1582
	14-बस्ती मण्डल	629	16	1082	1842	3505	7074
62	महराजगंज	93	0	276	303	540	1212
63	गोरखपुर	253	29	580	725	1350	2937
64	देवरिया	257	36	534	586	606	2019
65	कुशीनगर	197	0	454	359	569	1579
	15-गोरखपुर मण्डल	800	65	1844	1973	3065	7747
66	मऊ	177	55	539	429	296	1496
67	आज़मगढ़	239	37	938	1073	1513	3800
68	बलिया	203	32	722	631	251	1839
	16-आज़मगढ़ मण्डल	619	124	2199	2133	2060	7135
69	जौनपुर	325	40	864	963	1095	3287
70	गाजीपुर	197	352	1184	725	279	2737
71	वाराणसी	170	133	410	261	284	1258
72	चन्दौली	121	53	402	368	484	1428
	17-वाराणसी मण्डल	813	578	2860	2317	2142	8710
73	मीरजापुर	93	19	141	294	1198	1745
74	सोनभद्र	34	0	104	158	1095	1391
75	संत रविदास नगर	64	0	358	362	303	1087
	18-विन्ध्यांचल मण्डल	191	19	603	814	2596	4223
1.	पश्चिमी सम्भाग	2923	317	4765	6954	12443	27402
2.	केन्द्रीय सम्भाग	1520	20	2129	4169	7160	14998
3.	बुन्देलखण्ड सम्भाग	315	2	210	522	3479	4528
4.	पूर्वी सम्भाग	4441	1899	11633	12153	20709	50835
योग उत्तर प्रदेश		9199	2238	18737	23798	43791	97763

5. विपणन एवं भंडार गृह

22-उर्वरक भण्डार

क्र.सं.	जनपद / मण्डल का नाम	31 मार्च-2015 को					
		ग्राम में	1 किमी. से कम	1-3 किमी.	3-5 किमी.	5 किमी. या अधिक	कुल ग्राम
1	2	3	4	5	6	7	8
1	सहारनपुर	128	5	268	365	476	1242
2	मुजफ्फरनगर	106	8	142	183	148	587
3	शामली	55	5	60	93	68	281
	1-सहारनपुर मण्डल	289	18	470	641	692	2110
4	बिजनौर	373	28	390	586	809	2186
5	मुरादाबाद	129	19	259	282	270	959
6	रामपुर	160	0	200	332	416	1108
7	अमरोहा	188	0	81	194	496	959
8	सम्भल	64	25	261	252	291	893
	2-मुरादाबाद मण्डल	914	72	1191	1646	2282	6105
9	मेरठ	91	1	132	191	189	604
10	गाजियाबाद	25	0	29	52	86	192
11	बुलन्दशहर	128	7	242	331	466	1174
12	गौतम बुद्ध नगर	66	0	77	73	88	304
13	बागपत	214	0	18	16	42	290
14	हापुड़	17	2	47	71	192	329
	3-मेरठ मण्डल	541	10	545	734	1063	2893
15	मथुरा	90	36	65	93	446	730
16	आगरा	104	11	249	250	280	894
17	फिरोजाबाद	81	2	150	237	321	791
18	मैनपुरी	211	0	59	217	333	820
	4-आगरा मण्डल	486	49	523	797	1380	3235
19	अलीगढ़	112	0	222	311	525	1170
20	एटा	163	0	138	233	319	853
21	हाथरस	155	4	87	134	275	655
22	कासगंज	98	1	113	126	311	649
	5-अलीगढ़ मण्डल	528	5	560	804	1430	3327
23	बदायूँ	139	56	341	407	535	1478
24	बरेली	177	8	409	545	716	1855
25	पीलीभीत	76	0	230	411	578	1295
26	शाहजहाँपुर	225	79	312	384	1089	2089
	6-बरेली मण्डल	617	143	1292	1747	2918	6717

5. विपणन एवं भंडार गृह

22-उर्वरक भण्डार

क्र.सं.	जनपद / मण्डल का नाम	31 मार्च-2015 को					
		ग्राम में	1 किमी. से कम	1-3 किमी.	3-5 किमी.	5 किमी. या अधिक	कुल ग्राम
1	2	3	4	5	6	7	8
27	लखीमपुर खीरी	171	1	334	632	568	1706
28	सीतापुर	240	0	404	930	743	2317
29	हरदोई	468	0	226	251	962	1907
30	उन्नाव	107	0	249	363	974	1693
31	लखनऊ	101	4	155	211	332	803
32	रायबरेली	337	4	267	388	538	1534
	7-लखनऊ मण्डल	1424	9	1635	2775	4117	9960
33	फर्रुखाबाद	166	2	324	177	203	872
34	इटवा	125	1	81	187	292	686
35	कानपुर देहात	90	8	209	512	147	966
36	कानपुर नगर	82	6	155	319	340	902
37	कन्नौज	146	4	43	87	408	688
38	औरैया	116	0	231	267	155	769
	8-कानपुर मण्डल	725	21	1043	1549	1545	4883
39	जालौन	105	0	53	133	651	942
40	झाँसी	44	0	36	135	530	745
41	ललितपुर	34	1	23	48	585	691
	9-झाँसी मण्डल	183	1	112	316	1766	2378
42	हमीरपुर	63	1	22	59	352	497
43	बाँदा	61	1	27	79	489	657
44	महोबा	39	0	17	77	302	435
45	चित्रकूट	41	0	25	65	430	561
	10-चित्रकूटधाम मण्डल	204	2	91	280	1573	2150
46	फतेहपुर	161	4	276	389	522	1352
47	प्रतापगढ़	704	7	404	422	646	2183
48	इलाहाबाद	225	65	739	816	964	2809
49	कौशाम्बी	175	0	90	228	235	728
	11-इलाहाबाद मण्डल	1265	76	1509	1855	2367	7072
50	बहराइच	130	0	174	305	736	1345
51	गोंडा	265	99	563	271	616	1814
52	श्रावस्ती	289	0	28	36	153	506
53	बलरामपुर	111	8	78	119	681	997
	12-देवीपाटन मण्डल	795	107	843	731	2186	4662

5. विपणन एवं भंडार गृह

22-उर्वरक भण्डार

क्र.सं.	जनपद / मण्डल का नाम	31 मार्च-2015 को					
		ग्राम में	1 किमी. से कम	1-3 किमी.	3-5 किमी.	5 किमी. या अधिक	कुल ग्राम
1	2	3	4	5	6	7	8
54	बाराबंकी	133	0	398	947	340	1818
55	फैजाबाद	82	2	269	285	597	1235
56	मुल्तानपुर	243	0	155	182	1128	1708
57	अम्बेडकरनगर	201	9	403	489	543	1645
58	अमेठी	198	0	96	138	544	976
	13-फैजाबाद मण्डल	857	11	1321	2041	3152	7382
59	सिद्धार्थनगर	104	10	431	587	1202	2334
60	बस्ती	581	12	516	554	1495	3158
61	संत कबीर नगर	137	0	404	453	588	1582
	14-बस्ती मण्डल	822	22	1351	1594	3285	7074
62	महराजगंज	109	0	186	303	614	1212
63	गोरखपुर	348	27	568	713	1281	2937
64	देवरिया	243	33	540	597	606	2019
65	कुशीनगर	232	0	585	396	366	1579
	15-गोरखपुर मण्डल	932	60	1879	2009	2867	7747
66	मऊ	305	39	582	406	164	1496
67	आज़मगढ़	287	44	1078	1143	1248	3800
68	बलिया	391	11	782	463	192	1839
	16-आज़मगढ़ मण्डल	983	94	2442	2012	1604	7135
69	जौनपुर	472	0	1236	985	594	3287
70	गाजीपुर	201	353	1195	725	263	2737
71	वाराणसी	176	129	435	391	127	1258
72	चन्दौली	326	7	212	301	582	1428
	17-वाराणसी मण्डल	1175	489	3078	2402	1566	8710
73	मीरजापुर	97	7	296	386	959	1745
74	सोनभद्र	38	0	110	165	1078	1391
75	संत रविदास नगर	68	0	398	379	242	1087
	18-विन्ध्यांचल मण्डल	203	7	804	930	2279	4223
1.	पश्चिमी सम्भाग	3928	304	5260	7087	10823	27402
2.	केन्द्रीय सम्भाग	1890	27	2673	4942	5466	14998
3.	बुन्देलखण्ड सम्भाग	387	3	203	596	3339	4528
4.	पूर्वी सम्भाग	6738	862	12553	12238	18444	50835
योग उत्तर प्रदेश		12943	1196	20689	24863	38072	97763

5. विपणन एवं भंडार गृह

23-कीटनाशक विक्रय केन्द्र

क्र.सं.	जनपद / मण्डल का नाम	31 मार्च-2015 को					
		ग्राम में	1 किमी. से कम	1-3 किमी.	3-5 किमी.	5 किमी. या अधिक	कुल ग्राम
1	2	3	4	5	6	7	8
1	सहारनपुर	89	2	161	268	722	1242
2	मुजफ्फरनगर	75	6	131	188	187	587
3	शामली	35	5	55	97	89	281
	1-सहारनपुर मण्डल	199	13	347	553	998	2110
4	बिजनौर	204	0	481	640	861	2186
5	मुरादाबाद	50	4	292	261	352	959
6	रामपुर	160	0	194	327	427	1108
7	अमरोहा	3	0	148	224	584	959
8	सम्भल	50	24	224	239	356	893
	2-मुरादाबाद मण्डल	467	28	1339	1691	2580	6105
9	मेरठ	50	1	96	158	299	604
10	गाजियाबाद	22	0	24	47	99	192
11	बुलन्दशहर	52	6	133	237	746	1174
12	गौतम बुद्ध नगर	23	0	93	57	131	304
13	बागपत	205	0	10	12	63	290
14	हापुड़	8	2	36	55	228	329
	3-मेरठ मण्डल	360	9	392	566	1566	2893
15	मथुरा	35	25	55	73	542	730
16	आगरा	56	2	109	229	498	894
17	फिरोजाबाद	25	0	94	190	482	791
18	भैरपुरी	54	0	45	117	604	820
	4-आगरा मण्डल	170	27	303	609	2126	3235
19	अलीगढ़	49	4	166	235	716	1170
20	एटा	66	1	115	222	449	853
21	हाथरस	150	1	71	124	309	655
22	कासगंज	18	3	109	118	401	649
	5-अलीगढ़ मण्डल	283	9	461	699	1875	3327
23	बदायूँ	137	56	332	400	553	1478
24	बरेली	161	5	333	470	886	1855
25	पीलीभीत	76	0	230	411	578	1295
26	शाहजहाँपुर	93	89	248	322	1337	2089
	6-बरेली मण्डल	467	150	1143	1603	3354	6717

5. विपणन एवं भंडार गृह

23-कीटनाशक विक्रय केन्द्र

क्र.सं.	जनपद / मण्डल का नाम	31 मार्च-2015 को					
		ग्राम में	1 किमी. से कम	1-3 किमी.	3-5 किमी.	5 किमी. या अधिक	कुल ग्राम
1	2	3	4	5	6	7	8
27	लखीमपुर खीरी	141	1	312	618	634	1706
28	सीतापुर	137	0	358	888	934	2317
29	हरदोई	222	0	254	274	1157	1907
30	उन्नाव	30	0	110	253	1300	1693
31	लखनऊ	101	4	107	128	463	803
32	रायबरेली	87	0	204	326	917	1534
	7-लखनऊ मण्डल	718	5	1345	2487	5405	9960
33	फर्रुखाबाद	30	4	146	162	530	872
34	इटावा	73	1	90	170	352	686
35	कानपुर देहात	71	4	196	497	198	966
36	कानपुर नगर	41	0	84	184	593	902
37	कन्नौज	37	8	46	97	500	688
38	औरैया	28	0	90	157	494	769
	8-कानपुर मण्डल	280	17	652	1267	2667	4883
39	जालौन	38	0	37	112	755	942
40	झाँसी	26	0	23	81	615	745
41	ललितपुर	16	1	6	26	642	691
	9-झाँसी मण्डल	80	1	66	219	2012	2378
42	हमीरपुर	1	1	9	31	455	497
43	बाँदा	4	1	28	84	540	657
44	महोबा	3	0	3	23	406	435
45	चित्रकूट	5	0	10	38	508	561
	10-चित्रकूटधाम मण्डल	13	2	50	176	1909	2150
46	फतेहपुर	20	2	65	164	1101	1352
47	प्रतापगढ़	74	3	355	483	1268	2183
48	इलाहाबाद	89	32	372	573	1743	2809
49	कौशाम्बी	46	2	58	140	482	728
	11-इलाहाबाद मण्डल	229	39	850	1360	4594	7072
50	बहराइच	60	0	137	227	921	1345
51	गोंडा	52	22	73	86	1581	1814
52	श्रावस्ती	32	0	44	61	369	506
53	बलरामपुर	66	4	76	126	725	997
	12-देवीपाटन मण्डल	210	26	330	500	3596	4662

5. विपणन एवं भंडार गृह
23-कीटनाशक विक्रय केन्द्र

क्र.सं.	जनपद / मण्डल का नाम	31 मार्च-2015 को					कुल ग्राम
		ग्राम में	1 किमी. से कम	1-3 किमी.	3-5 किमी.	5 किमी. या अधिक	
1	2	3	4	5	6	7	8
54	बाराबंकी	100	0	237	538	943	1818
55	फैजाबाद	55	2	170	244	764	1235
56	मुल्तानपुर	69	0	171	242	1226	1708
57	अम्बेडकरनगर	83	13	304	440	805	1645
58	अमेठी	84	0	95	126	671	976
	13-फैजाबाद मण्डल	391	15	977	1590	4409	7382
59	सिद्धार्थनगर	82	9	388	558	1297	2334
60	बस्ती	244	12	423	648	1831	3158
61	संत कबीर नगर	108	0	320	398	756	1582
	14-बस्ती मण्डल	434	21	1131	1604	3884	7074
62	महराजगंज	97	0	168	293	654	1212
63	गोरखपुर	194	25	522	704	1492	2937
64	देवरिया	82	30	582	647	678	2019
65	कुशीनगर	165	0	402	366	646	1579
	15-गोरखपुर मण्डल	538	55	1674	2010	3470	7747
66	मऊ	21	21	263	303	888	1496
67	आज़मगढ़	232	42	910	1071	1545	3800
68	बलिया	207	9	772	485	366	1839
	16-आज़मगढ़ मण्डल	460	72	1945	1859	2799	7135
69	जौनपुर	89	0	547	724	1927	3287
70	गाजीपुर	165	344	1153	676	399	2737
71	वाराणसी	102	9	281	525	341	1258
72	चन्दौली	31	8	149	307	933	1428
	17-वाराणसी मण्डल	387	361	2130	2232	3600	8710
73	मीरजापुर	31	3	194	291	1226	1745
74	सोनभद्र	34	0	103	157	1097	1391
75	संत रविदास नगर	16	0	320	311	440	1087
	18-विन्ध्यांचल मण्डल	81	3	617	759	2763	4223
1.	पश्चिमी सम्भाग	2114	249	4357	6307	14375	27402
2.	केन्द्रीय सम्भाग	950	11	1927	3870	8240	14998
3.	बुन्देलखण्ड सम्भाग	93	3	116	395	3921	4528
4.	पूर्वी सम्भाग	2610	590	9352	11212	27071	50835
योग उत्तर प्रदेश		5767	853	15752	21784	53607	97763

5. विपणन एवं भंडार गृह
24- सस्ते गल्ले की दुकान

क्र.सं.	जनपद / मण्डल का नाम	31 मार्च-2015 को					
		ग्राम में	1 किमी. से कम	1-3 किमी.	3-5 किमी.	5 किमी. या अधिक	कुल ग्राम
1	2	3	4	5	6	7	8
1	सहारनपुर	852	45	290	43	12	1242
2	मुजफ्फरनगर	405	18	100	35	29	587
3	शामली	213	5	44	10	9	281
	1-सहारनपुर मण्डल	1470	68	434	88	50	2110
4	बिजनौर	961	116	934	153	22	2186
5	मुरादाबाद	733	51	166	7	2	959
6	रामपुर	675	2	418	13	0	1108
7	अमरोहा	640	2	225	53	39	959
8	सम्भल	736	60	95	1	1	893
	2-मुरादाबाद मण्डल	3745	231	1838	227	64	6105
9	मेरठ	491	1	77	22	13	604
10	गाजियाबाद	185	0	5	1	1	192
11	बुलन्दशहर	994	13	133	29	5	1174
12	गौतम बुद्ध नगर	213	1	53	19	18	304
13	बागपत	276	0	4	1	9	290
14	हापुड़	288	0	21	5	15	329
	3-मेरठ मण्डल	2447	15	293	77	61	2893
15	मथुरा	587	64	42	8	29	730
16	आगरा	762	21	93	16	2	894
17	फिरोजाबाद	558	4	205	16	8	791
18	मैनपुरी	584	0	213	21	2	820
	4-आगरा मण्डल	2491	89	553	61	41	3235
19	अलीगढ़	1006	24	125	14	1	1170
20	एटा	631	1	215	6	0	853
21	हाथरस	520	16	87	14	18	655
22	कासगंज	499	19	123	8	0	649
	5-अलीगढ़ मण्डल	2656	60	550	42	19	3327
23	बदायूँ	1152	57	243	24	2	1478
24	बरेली	1247	39	478	63	28	1855
25	पीलीभीत	611	0	529	122	33	1295
26	शाहजहाँपुर	1370	99	500	67	53	2089
	6-बरेली मण्डल	4380	195	1750	276	116	6717

5. विपणन एवं भंडार गृह

24- सस्ते गल्ले की दुकान

क्र.सं.	जनपद / मण्डल का नाम	31 मार्च-2015 को					
		ग्राम में	1 किमी. से कम	1-3 किमी.	3-5 किमी.	5 किमी. या अधिक	कुल ग्राम
1	2	3	4	5	6	7	8
27	लखीमपुर खीरी	1073	0	541	77	15	1706
28	सीतापुर	1462	1	752	97	5	2317
29	हरदोई	1334	16	422	91	44	1907
30	उन्नाव	1005	0	488	129	71	1693
31	लखनऊ	533	3	194	54	19	803
32	रायबरेली	869	33	489	101	42	1534
	7-लखनऊ मण्डल	6276	53	2886	549	196	9960
33	फर्रुखाबाद	575	27	187	40	43	872
34	इटवा	517	5	132	24	8	686
35	कानपुर देहात	781	39	112	30	4	966
36	कानपुर नगर	594	17	231	46	14	902
37	कन्नौज	516	37	110	17	8	688
38	औरैया	520	40	179	20	10	769
	8-कानपुर मण्डल	3503	165	951	177	87	4883
39	जालौन	611	0	234	93	4	942
40	झाँसी	548	0	115	51	31	745
41	ललितपुर	398	8	111	108	66	691
	9-झाँसी मण्डल	1557	8	460	252	101	2378
42	हमीरपुर	386	1	56	40	14	497
43	बाँदा	503	0	105	41	8	657
44	महोबा	303	0	64	57	11	435
45	चित्रकूट	396	0	103	32	30	561
	10-चित्रकूटधाम मण्डल	1588	1	328	170	63	2150
46	फतेहपुर	806	151	379	16	0	1352
47	प्रतापगढ़	1088	699	372	21	3	2183
48	इलाहाबाद	1612	309	781	67	40	2809
49	कौशाम्बी	387	44	293	3	1	728
	11-इलाहाबाद मण्डल	3893	1203	1825	107	44	7072
50	बहराइच	1009	9	271	36	20	1345
51	गोंडा	1106	12	540	106	50	1814
52	श्रावस्ती	370	3	82	39	12	506
53	बलरामपुर	619	20	281	43	34	997
	12-देवीपाटन मण्डल	3104	44	1174	224	116	4662

5. विपणन एवं भंडार गृह
24- सस्ते गल्ले की दुकान

क्र.सं.	जनपद / मण्डल का नाम	31 मार्च-2015 को					
		ग्राम में	1 किमी. से कम	1-3 किमी.	3-5 किमी.	5 किमी. या अधिक	कुल ग्राम
1	2	3	4	5	6	7	8
54	बाराबंकी	1173	0	530	104	11	1818
55	फैजाबाद	1125	4	94	7	5	1235
56	सुल्तानपुर	829	0	615	148	116	1708
57	अम्बेडकरनगर	1043	71	490	29	12	1645
58	अमेठी	600	0	269	60	47	976
	13-फैजाबाद मण्डल	4770	75	1998	348	191	7382
59	सिद्धार्थनगर	1412	31	775	78	38	2334
60	बस्ती	1111	147	1685	131	84	3158
61	संत कबीर नगर	743	0	768	53	18	1582
	14-बस्ती मण्डल	3266	178	3228	262	140	7074
62	महाराजगंज	838	0	326	32	16	1212
63	गोरखपुर	1546	202	1114	69	6	2937
64	देवरिया	1251	339	393	34	2	2019
65	कुशीनगर	1154	0	413	7	5	1579
	15-गोरखपुर मण्डल	4789	541	2246	142	29	7747
66	मऊ	729	250	482	25	10	1496
67	आज़मगढ़	1877	199	1296	208	220	3800
68	बलिया	991	58	684	76	30	1839
	16-आज़मगढ़ मण्डल	3597	507	2462	309	260	7135
69	जौनपुर	1743	272	1249	15	8	3287
70	गाजीपुर	916	780	930	59	52	2737
71	वाराणसी	789	330	115	17	7	1258
72	चन्दौली	689	164	456	72	47	1428
	17-वाराणसी मण्डल	4137	1546	2750	163	114	8710
73	मीरजापुर	822	140	505	182	96	1745
74	सोनभद्र	581	14	559	149	88	1391
75	संत रविदास नगर	517	4	556	5	5	1087
	18-विन्ध्यांचल मण्डल	1920	158	1620	336	189	4223
1.	पश्चिमी सम्भाग	19317	767	6026	872	420	27402
2.	केन्द्रीय सम्भाग	9630	260	4138	745	225	14998
3.	बुन्देलखण्ड सम्भाग	3145	9	788	422	164	4528
4.	पूर्वी सम्भाग	27497	4101	16394	1771	1072	50835
योग उत्तर प्रदेश		59589	5137	27346	3810	1881	97763

5. विपणन एवं भंडार गृह
25- कृषि मण्डी

क्र.सं.	जनपद / मण्डल का नाम	31 मार्च-2015 को					
		ग्राम में	1 किमी. से कम	1-3 किमी.	3-5 किमी.	5 किमी. या अधिक	कुल ग्राम
1	2	3	4	5	6	7	8
1	सहारनपुर	14	2	59	58	1109	1242
2	मुजफ्फरनगर	0	0	13	70	504	587
3	शामली	0	3	3	19	256	281
	1-सहारनपुर मण्डल	14	5	75	147	1869	2110
4	बिजनौर	7	0	61	199	1919	2186
5	मुरादाबाद	0	1	15	26	917	959
6	रामपुर	0	0	23	142	943	1108
7	अमरोहा	0	0	31	101	827	959
8	सम्भल	1	1	45	38	808	893
	2-मुरादाबाद मण्डल	8	2	175	506	5414	6105
9	मेरठ	0	0	10	26	568	604
10	गाजियाबाद	0	0	13	29	150	192
11	बुलन्दशहर	0	1	57	116	1000	1174
12	गौतम बुद्ध नगर	5	0	20	37	242	304
13	बागपत	0	0	8	39	243	290
14	हापुड़	0	0	11	25	293	329
	3-मेरठ मण्डल	5	1	119	272	2496	2893
15	मथुरा	19	22	38	42	609	730
16	आगरा	83	12	99	146	554	894
17	फिरोजाबाद	48	1	55	114	573	791
18	मैनपुरी	16	0	46	140	618	820
	4-आगरा मण्डल	166	35	238	442	2354	3235
19	अलीगढ़	3	3	30	102	1032	1170
20	एटा	0	0	21	61	771	853
21	हाथरस	4	0	32	40	579	655
22	कासगंज	0	1	20	30	598	649
	5-अलीगढ़ मण्डल	7	4	103	233	2980	3327
23	बदायूँ	2	13	40	95	1328	1478
24	बरेली	2	0	53	99	1701	1855
25	पीलीभीत	1	0	17	35	1242	1295
26	शाहजहाँपुर	6	33	54	124	1872	2089
	6-बरेली मण्डल	11	46	164	353	6143	6717

5. विपणन एवं भंडार गृह

25- कृषि मण्डी

क्र.सं.	जनपद / मण्डल का नाम	31 मार्च-2015 को					
		ग्राम में	1 किमी. से कम	1-3 किमी.	3-5 किमी.	5 किमी. या अधिक	कुल ग्राम
1	2	3	4	5	6	7	8
27	लखीमपुर खीरी	4	0	29	69	1604	1706
28	सीतापुर	1	0	22	50	2244	2317
29	हरदोई	19	1	64	172	1651	1907
30	उन्नाव	0	0	37	78	1578	1693
31	लखनऊ	1	0	7	18	777	803
32	रायबरेली	2	0	30	76	1426	1534
	7-लखनऊ मण्डल	27	1	189	463	9280	9960
33	फर्रुखाबाद	0	7	29	91	745	872
34	इटावा	0	0	8	28	650	686
35	कानपुर देहात	4	4	55	577	326	966
36	कानपुर नगर	3	1	32	75	791	902
37	कन्नौज	0	3	30	43	612	688
38	औरैया	0	1	16	42	710	769
	8-कानपुर मण्डल	7	16	170	856	3834	4883
39	जालौन	1	0	16	43	882	942
40	झाँसी	6	0	20	45	674	745
41	ललितपुर	3	3	11	17	657	691
	9-झाँसी मण्डल	10	3	47	105	2213	2378
42	हमीरपुर	0	1	6	25	465	497
43	बाँदा	0	0	15	32	610	657
44	महोबा	1	0	4	15	415	435
45	चित्रकूट	1	0	8	19	533	561
	10-चित्रकूटधाम मण्डल	2	1	33	91	2023	2150
46	फतेहपुर	0	0	18	85	1249	1352
47	प्रतापगढ़	11	34	179	316	1643	2183
48	इलाहाबाद	9	7	90	156	2547	2809
49	कौशांबी	0	0	29	44	655	728
	11-इलाहाबाद मण्डल	20	41	316	601	6094	7072
50	बहराइच	11	0	41	67	1226	1345
51	गोंडा	2	1	19	20	1772	1814
52	श्रावस्ती	1	1	1	6	497	506
53	बलरामपुर	0	0	29	68	900	997
	12-देवीपाटन मण्डल	14	2	90	161	4395	4662

5. विपणन एवं भंडार गृह

25- कृषि मण्डी

क्र.सं.	जनपद / मण्डल का नाम	31 मार्च-2015 को					
		ग्राम में	1 किमी. से कम	1-3 किमी.	3-5 किमी.	5 किमी. या अधिक	कुल ग्राम
1	2	3	4	5	6	7	8
54	बाराबंकी	3	0	53	131	1631	1818
55	फैजाबाद	15	0	32	79	1109	1235
56	सुल्तानपुर	0	0	11	27	1670	1708
57	अम्बेडकरनगर	2	4	67	114	1458	1645
58	अमेठी	1	0	11	35	929	976
	13-फैजाबाद मण्डल	21	4	174	386	6797	7382
59	सिद्धार्थनगर	1	0	232	681	1420	2334
60	बस्ती	3	0	51	157	2947	3158
61	संत कबीर नगर	1	0	41	65	1475	1582
	14-बस्ती मण्डल	5	0	324	903	5842	7074
62	महराजगंज	2	0	44	81	1085	1212
63	गोरखपुर	10	0	66	183	2678	2937
64	देवरिया	1	0	18	39	1961	2019
65	कुशीनगर	0	0	13	53	1513	1579
	15-गोरखपुर मण्डल	13	0	141	356	7237	7747
66	मऊ	0	1	18	49	1428	1496
67	आज़मगढ़	10	10	150	152	3478	3800
68	बलिया	25	2	72	186	1554	1839
	16-आज़मगढ़ मण्डल	35	13	240	387	6460	7135
69	जौनपुर	0	1	65	258	2963	3287
70	गाजीपुर	3	12	88	123	2511	2737
71	वाराणसी	0	0	3	106	1149	1258
72	चन्दौली	3	0	57	72	1296	1428
	17-वाराणसी मण्डल	6	13	213	559	7919	8710
73	मीरजापुर	2	9	44	69	1621	1745
74	सोनभद्र	0	0	42	73	1276	1391
75	संत रविदास नगर	1	0	21	43	1022	1087
	18-विन्ध्यांचल मण्डल	3	9	107	185	3919	4223
1.	पश्चिमी सम्भाग	211	104	957	2157	23973	27402
2.	केन्द्रीय सम्भाग	37	6	347	1331	13277	14998
3.	बुन्देलखण्ड सम्भाग	12	4	80	196	4236	4528
4.	पूर्वी सम्भाग	100	80	1444	3161	41388	50835
योग उत्तर प्रदेश		360	194	2828	6845	82874	97763

5. विपणन एवं भंडार गृह

26 - सरकारी क्रय केन्द्र

क्र.सं.	जनपद / मण्डल का नाम	31 मार्च-2015 को					
		ग्राम में	1 किमी. से कम	1-3 किमी.	3-5 किमी.	5 किमी. या अधिक	कुल ग्राम
1	2	3	4	5	6	7	8
1	सहारनपुर	62	9	192	266	713	1242
2	मुजफ्फरनगर	58	5	92	170	262	587
3	शामली	17	5	33	74	152	281
	1-सहारनपुर मण्डल	137	19	317	510	1127	2110
4	बिजनौर	81	20	373	614	1098	2186
5	मुरादाबाद	62	7	201	303	386	959
6	रामपुर	169	0	201	346	392	1108
7	अमरोहा	3	0	70	181	705	959
8	सम्भल	68	25	246	263	291	893
	2-मुरादाबाद मण्डल	383	52	1091	1707	2872	6105
9	मेरठ	78	2	142	167	215	604
10	गाजियाबाद	8	0	14	40	130	192
11	बुलन्दशहर	112	9	251	358	444	1174
12	गौतम बुद्ध नगर	10	0	42	67	185	304
13	बागपत	12	0	16	72	190	290
14	हापुड़	23	1	34	54	217	329
	3-मेरठ मण्डल	243	12	499	758	1381	2893
15	मथुरा	53	87	162	146	282	730
16	आगरा	91	21	303	179	300	894
17	फिरोजाबाद	45	2	98	179	467	791
18	मैनपुरी	51	2	78	205	484	820
	4-आगरा मण्डल	240	112	641	709	1533	3235
19	अलीगढ़	44	11	172	239	704	1170
20	एटा	67	0	145	298	343	853
21	हाथरस	29	1	105	171	349	655
22	कासगंज	32	3	113	170	331	649
	5-अलीगढ़ मण्डल	172	15	535	878	1727	3327
23	बदायूँ	127	42	373	404	532	1478
24	बरेली	176	3	468	592	616	1855
25	पीलीभीत	74	0	257	437	527	1295
26	शाहजहाँपुर	109	64	329	481	1106	2089
	6-बरेली मण्डल	486	109	1427	1914	2781	6717

5. विपणन एवं भंडार गृह

26 - सरकारी क्रय केन्द्र

क्र.सं.	जनपद / मण्डल का नाम	31 मार्च-2015 को					कुल ग्राम
		ग्राम में	1 किमी. से कम	1-3 किमी.	3-5 किमी.	5 किमी. या अधिक	
1	2	3	4	5	6	7	8
27	लखीमपुर खीरी	131	1	300	528	746	1706
28	सीतापुर	120	0	314	796	1087	2317
29	हरदोई	50	2	112	258	1485	1907
30	उन्नाव	97	0	218	344	1034	1693
31	लखनऊ	75	4	122	193	409	803
32	रायबरेली	84	5	145	261	1039	1534
	7-लखनऊ मण्डल	557	12	1211	2380	5800	9960
33	फर्रुखाबाद	54	11	147	227	433	872
34	इटावा	41	2	135	181	327	686
35	कानपुर देहात	43	2	119	612	190	966
36	कानपुर नगर	71	3	106	235	487	902
37	कन्नौज	24	8	98	136	422	688
38	औरैया	36	10	123	193	407	769
	8-कानपुर मण्डल	269	36	728	1584	2266	4883
39	जालौन	64	0	28	107	743	942
40	झाँसी	22	0	31	86	606	745
41	ललितपुर	16	0	10	25	640	691
	9-झाँसी मण्डल	102	0	69	218	1989	2378
42	हमीरपुर	12	1	7	36	441	497
43	बाँदा	18	0	22	62	555	657
44	महोबा	6	0	7	32	390	435
45	चित्रकूट	6	0	18	39	498	561
	10-चित्रकूटधाम मण्डल	42	1	54	169	1884	2150
46	फतेहपुर	29	11	105	253	954	1352
47	प्रतापगढ़	23	85	403	638	1034	2183
48	इलाहाबाद	104	28	315	502	1860	2809
49	कौशाम्बी	20	2	87	136	483	728
	11-इलाहाबाद मण्डल	176	126	910	1529	4331	7072
50	बहराइच	86	0	237	316	706	1345
51	गोंडा	56	38	254	80	1386	1814
52	श्रावस्ती	13	0	37	72	384	506
53	बलरामपुर	26	1	88	125	757	997
	12-देवीपाटन मण्डल	181	39	616	593	3233	4662

5. विपणन एवं भंडार गृह

26 - सरकारी क्रय केन्द्र

क्र.सं.	जनपद / मण्डल का नाम	31 मार्च-2015 को					
		ग्राम में	1 किमी. से कम	1-3 किमी.	3-5 किमी.	5 किमी. या अधिक	कुल ग्राम
1	2	3	4	5	6	7	8
54	बाराबंकी	103	0	230	480	1005	1818
55	फैजाबाद	102	0	212	282	639	1235
56	सुल्तानपुर	55	0	248	179	1226	1708
57	अम्बेडकरनगर	90	16	350	468	721	1645
58	अमेठी	75	0	198	146	557	976
	13-फैजाबाद मण्डल	425	16	1238	1555	4148	7382
59	सिद्धार्थनगर	127	8	354	682	1163	2334
60	बस्ती	67	15	433	714	1929	3158
61	संत कबीर नगर	82	0	396	534	570	1582
	14-बस्ती मण्डल	276	23	1183	1930	3662	7074
62	महाराजगंज	63	0	241	264	644	1212
63	गोरखपुर	169	48	1051	1151	518	2937
64	देवरिया	184	19	574	544	698	2019
65	कुशीनगर	43	0	241	346	949	1579
	15-गोरखपुर मण्डल	459	67	2107	2305	2809	7747
66	मऊ	34	21	187	273	981	1496
67	आज़मगढ़	168	23	610	704	2295	3800
68	बलिया	57	15	273	459	1035	1839
	16-आज़मगढ़ मण्डल	259	59	1070	1436	4311	7135
69	जौनपुर	21	8	208	519	2531	3287
70	गाजीपुर	21	59	239	311	2107	2737
71	वाराणसी	5	19	124	148	962	1258
72	चन्दौली	35	16	238	254	885	1428
	17-वाराणसी मण्डल	82	102	809	1232	6485	8710
73	मीरजापुर	4	39	159	257	1286	1745
74	सोनभद्र	41	0	108	168	1074	1391
75	संत रविदास नगर	23	0	146	197	721	1087
	18-विन्ध्यांचल मण्डल	68	39	413	622	3081	4223
1.	पश्चिमी सम्भाग	1816	350	5013	7213	13010	27402
2.	केन्द्रीय सम्भाग	803	28	1771	3960	8436	14998
3.	बुन्देलखण्ड सम्भाग	144	1	123	387	3873	4528
4.	पूर्वी सम्भाग	1794	460	8011	10469	30101	50835
योग उत्तर प्रदेश		4557	839	14918	22029	55420	97763

6. यातायात एवं संचार
27-ग्राम की पक्की सड़कें

क्र.सं.	जनपद / मण्डल का नाम	31 मार्च-2015 को					
		ग्राम में	1 किमी. से कम	1-3 किमी.	3-5 किमी.	5 किमी. या अधिक	कुल ग्राम
1	2	3	4	5	6	7	8
1	सहारनपुर	1097	26	101	11	7	1242
2	मुजफ्फरनगर	561	0	11	4	11	587
3	शामली	259	2	9	8	3	281
	1-सहारनपुर मण्डल	1917	28	121	23	21	2110
4	बिजनौर	2167	3	13	1	2	2186
5	मुरादाबाद	878	19	51	5	6	959
6	रामपुर	808	0	213	82	5	1108
7	अमरोहा	719	3	70	45	122	959
8	सम्भल	846	18	22	5	2	893
	2-मुरादाबाद मण्डल	5418	43	369	138	137	6105
9	मेरठ	575	1	11	7	10	604
10	गाजियाबाद	171	2	8	4	7	192
11	बुलन्दशहर	1108	6	47	6	7	1174
12	गौतम बुद्ध नगर	170	3	77	26	28	304
13	बागपत	289	0	0	0	1	290
14	हापुड	286	0	20	8	15	329
	3-मेरठ मण्डल	2599	12	163	51	68	2893
15	मथुरा	706	0	0	0	24	730
16	आगरा	880	4	4	3	3	894
17	फिरोजाबाद	691	0	78	18	4	791
18	मैनपुरी	785	4	28	2	1	820
	4-आगरा मण्डल	3062	8	110	23	32	3235
19	अलीगढ़	1126	20	18	5	1	1170
20	एटा	800	3	48	2	0	853
21	हाथरस	655	0	0	0	0	655
22	कासगंज	610	0	26	6	7	649
	5-अलीगढ़ मण्डल	3191	23	92	13	8	3327
23	बदायूं	1420	10	39	5	4	1478
24	बरेली	1483	10	250	95	17	1855
25	पीलीभीत	1133	0	140	12	10	1295
26	शाहजहाँपुर	1272	92	406	188	131	2089
	6-बरेली मण्डल	5308	112	835	300	162	6717

6. यातायात एवं संचार
27-ग्राम की पक्की सड़कें

क्र.सं.	जनपद / मण्डल का नाम	31 मार्च-2015 को					
		ग्राम में	1 किमी. से कम	1-3 किमी.	3-5 किमी.	5 किमी. या अधिक	कुल ग्राम
1	2	3	4	5	6	7	8
27	लखीमपुर खीरी	1325	6	302	44	29	1706
28	सीतापुर	1975	3	296	31	12	2317
29	हरदोई	906	57	562	202	180	1907
30	उन्नाव	1056	0	426	147	64	1693
31	लखनऊ	803	0	0	0	0	803
32	रायबरेली	1188	27	232	62	25	1534
	7-लखनऊ मण्डल	7253	93	1818	486	310	9960
33	फर्रुखाबाद	655	17	93	64	43	872
34	इटवा	607	6	46	20	7	686
35	कानपुर देहात	945	1	11	5	4	966
36	कानपुर नगर	847	1	40	8	6	902
37	कन्नौज	648	2	21	11	6	688
38	औरैया	717	7	34	8	3	769
	8-कानपुर मण्डल	4419	34	245	116	69	4883
39	जालौन	777	0	125	37	3	942
40	झाँसी	607	0	63	28	47	745
41	ललितपुर	499	5	82	49	56	691
	9-झाँसी मण्डल	1883	5	270	114	106	2378
42	हमीरपुर	475	1	10	9	2	497
43	बोँदा	552	0	49	32	24	657
44	महोबा	422	0	9	3	1	435
45	चित्रकूट	421	0	49	32	59	561
	10-चित्रकूटधाम मण्डल	1870	1	117	76	86	2150
46	फतेहपुर	1249	11	57	23	12	1352
47	प्रतापगढ़	1410	437	265	39	32	2183
48	इलाहाबाद	2081	202	328	104	94	2809
49	कौशाम्बी	717	1	8	0	2	728
	11-इलाहाबाद मण्डल	5457	651	658	166	140	7072
50	बहराइच	998	12	189	84	62	1345
51	गोंडा	1597	15	185	12	5	1814
52	श्रावस्ती	321	6	114	30	35	506
53	बलरामपुर	547	8	237	125	80	997
	12-देवीपाटन मण्डल	3463	41	725	251	182	4662

6. यातायात एवं संचार
27-ग्राम की पक्की सड़कें

क्र.सं.	जनपद / मण्डल का नाम	31 मार्च-2015 को					
		ग्राम में	1 किमी. से कम	1-3 किमी.	3-5 किमी.	5 किमी. या अधिक	कुल ग्राम
1	2	3	4	5	6	7	8
54	बाराबंकी	1630	0	173	11	4	1818
55	फैजाबाद	941	2	216	40	36	1235
56	सुल्तानपुर	1232	0	375	86	15	1708
57	अम्बेडकरनगर	1330	29	235	42	9	1645
58	अमेठी	646	0	274	37	19	976
	13-फैजाबाद मण्डल	5779	31	1273	216	83	7382
59	सिद्धार्थनगर	1244	53	766	199	72	2334
60	बस्ती	2013	96	849	117	83	3158
61	संत कबीर नगर	1499	0	55	22	6	1582
	14-बस्ती मण्डल	4756	149	1670	338	161	7074
62	महराजगंज	726	0	366	72	48	1212
63	गोरखपुर	2250	104	469	94	20	2937
64	देवरिया	1066	273	536	94	50	2019
65	कुशीनगर	1424	0	147	6	2	1579
	15-गोरखपुर मण्डल	5466	377	1518	266	120	7747
66	मऊ	1142	91	223	30	10	1496
67	आज़मगढ़	2503	76	693	239	289	3800
68	बलिया	1177	51	482	88	41	1839
	16-आज़मगढ़ मण्डल	4822	218	1398	357	340	7135
69	जौनपुर	2549	154	538	44	2	3287
70	गाजीपुर	1892	364	380	92	9	2737
71	वाराणसी	645	227	259	90	37	1258
72	चन्दौली	1030	90	251	35	22	1428
	17-वाराणसी मण्डल	6116	835	1428	261	70	8710
73	मीरजापुर	1088	66	393	108	90	1745
74	सोनभद्र	703	14	367	163	144	1391
75	संत रविदास नगर	976	0	107	2	2	1087
	18-विन्ध्यांचल मण्डल	2767	80	867	273	236	4223
1.	पश्चिमी सम्भाग	24122	258	1884	651	487	27402
2.	केन्द्रीय सम्भाग	11924	106	2099	533	336	14998
3.	बुन्देलखण्ड सम्भाग	3753	6	387	190	192	4528
4.	पूर्वी सम्भाग	35747	2371	9307	2094	1316	50835
योग उत्तर प्रदेश		75546	2741	13677	3468	2331	97763

6. यातायात एवं संचार

28- रेलवे स्टेशन /हाल्ट

क्र.सं.	जनपद / मण्डल का नाम	31 मार्च-2015 को					
		ग्राम में	1 किमी. से कम	1-3 किमी.	3-5 किमी.	5 किमी. या अधिक	कुल ग्राम
1	2	3	4	5	6	7	8
1	सहारनपुर	24	1	81	118	1018	1242
2	मुजफ्फरनगर	4	1	25	71	486	587
3	शामली	5	4	15	15	242	281
	1-सहारनपुर मण्डल	33	6	121	204	1746	2110
4	बिजनौर	16	7	167	288	1708	2186
5	मुरादाबाद	15	4	126	163	651	959
6	रामपुर	6	0	38	102	962	1108
7	अमरोहा	8	0	49	120	782	959
8	सम्भल	9	2	72	86	724	893
	2-मुरादाबाद मण्डल	54	13	452	759	4827	6105
9	मेरठ	5	0	23	34	542	604
10	गाजियाबाद	5	0	15	31	141	192
11	बुलन्दशहर	13	5	60	101	995	1174
12	गौतम बुद्ध नगर	6	1	23	22	252	304
13	बागपत	10	0	25	42	213	290
14	हापुड़	5	0	27	49	248	329
	3-मेरठ मण्डल	44	6	173	279	2391	2893
15	मथुरा	11	10	56	89	564	730
16	आगरा	15	1	62	74	742	894
17	फिरोजाबाद	9	1	40	79	662	791
18	मैनपुरी	5	0	25	59	731	820
	4-आगरा मण्डल	40	12	183	301	2699	3235
19	अलीगढ़	10	2	28	73	1057	1170
20	एटा	8	1	41	91	712	853
21	हाथरस	8	1	62	107	477	655
22	कासगंज	7	3	45	97	497	649
	5-अलीगढ़ मण्डल	33	7	176	368	2743	3327
23	बदायूँ	11	6	56	85	1320	1478
24	बरेली	20	5	122	228	1480	1855
25	पीलीभीत	13	0	98	180	1004	1295
26	शाहजहाँपुर	24	16	74	113	1862	2089
	6-बरेली मण्डल	68	27	350	606	5666	6717

6. यातायात एवं संचार

28- रेलवे स्टेशन /हाल्ट

क्र.सं.	जनपद / मण्डल का नाम	31 मार्च-2015 को					
		ग्राम में	1 किमी. से कम	1-3 किमी.	3-5 किमी.	5 किमी. या अधिक	कुल ग्राम
1	2	3	4	5	6	7	8
27	लखीमपुर खीरी	20	0	60	124	1502	1706
28	सीतापुर	23	1	109	277	1907	2317
29	हरदोई	18	4	121	158	1606	1907
30	उन्नाव	24	0	90	156	1423	1693
31	लखनऊ	13	2	72	108	608	803
32	रायबरेली	19	6	79	138	1292	1534
	7-लखनऊ मण्डल	117	13	531	961	8338	9960
33	फर्रुखाबाद	15	9	81	164	603	872
34	इटावा	5	2	17	74	588	686
35	कानपुर देहात	13	3	69	542	339	966
36	कानपुर नगर	20	2	74	159	647	902
37	कन्नौज	5	4	38	47	594	688
38	औरैया	4	2	11	33	719	769
	8-कानपुर मण्डल	62	22	290	1019	3490	4883
39	जालौन	4	0	12	27	899	942
40	झाँसी	7	0	25	55	658	745
41	ललितपुर	7	0	27	31	626	691
	9-झाँसी मण्डल	18	0	64	113	2183	2378
42	हमीरपुर	6	0	3	16	472	497
43	बाँदा	5	0	12	25	615	657
44	महोबा	6	0	8	18	403	435
45	चित्रकूट	10	0	26	40	485	561
	10-चित्रकूटधाम मण्डल	27	0	49	99	1975	2150
46	फतेहपुर	11	3	43	103	1192	1352
47	प्रतापगढ़	10	45	181	301	1646	2183
48	इलाहाबाद	50	11	236	399	2113	2809
49	कौशाम्बी	6	0	23	59	640	728
	11-इलाहाबाद मण्डल	77	59	483	862	5591	7072
50	बहराइच	20	1	57	109	1158	1345
51	गोंडा	20	38	192	75	1489	1814
52	श्रावस्ती	0	0	0	1	505	506
53	बलरामपुर	7	2	52	56	880	997
	12-देवीपाटन मण्डल	47	41	301	241	4032	4662

6. यातायात एवं संचार

28- रेलवे स्टेशन /हाल्ट

क्र.सं.	जनपद / मण्डल का नाम	31 मार्च-2015 को					
		ग्राम में	1 किमी. से कम	1-3 किमी.	3-5 किमी.	5 किमी. या अधिक	कुल ग्राम
1	2	3	4	5	6	7	8
54	बाराबंकी	18	0	102	172	1526	1818
55	फैजाबाद	33	0	103	149	950	1235
56	मुल्तानपुर	10	0	109	153	1436	1708
57	अम्बेडकरनगर	2	1	37	100	1505	1645
58	अमेठी	15	0	89	91	781	976
	13-फैजाबाद मण्डल	78	1	440	665	6198	7382
59	सिद्धार्थनगर	5	1	68	109	2151	2334
60	बस्ती	6	1	68	180	2903	3158
61	संत कबीर नगर	1	0	26	53	1502	1582
	14-बस्ती मण्डल	12	2	162	342	6556	7074
62	महाराजगंज	12	0	94	100	1006	1212
63	गोरखपुर	14	10	93	161	2659	2937
64	देवरिया	13	6	161	292	1547	2019
65	कुशीनगर	14	0	124	183	1258	1579
	15-गोरखपुर मण्डल	53	16	472	736	6470	7747
66	मऊ	12	6	134	226	1118	1496
67	आज़मगढ़	9	5	139	252	3395	3800
68	बलिया	40	11	121	301	1366	1839
	16-आज़मगढ़ मण्डल	61	22	394	779	5879	7135
69	जौनपुर	30	12	269	617	2359	3287
70	गाजीपुर	32	85	320	360	1940	2737
71	वाराणसी	11	75	162	302	708	1258
72	चन्दौली	10	19	73	115	1211	1428
	17-वाराणसी मण्डल	83	191	824	1394	6218	8710
73	मीरजापुर	15	17	84	156	1473	1745
74	सोनभद्र	12	0	29	72	1278	1391
75	संत रविदास नगर	10	1	147	219	710	1087
	18-विन्ध्यांचल मण्डल	37	18	260	447	3461	4223
1.	पश्चिमी सम्भाग	301	88	1602	2835	22576	27402
2.	केन्द्रीय सम्भाग	179	21	819	1937	12042	14998
3.	बुन्देलखण्ड सम्भाग	45	0	113	212	4158	4528
4.	पूर्वी सम्भाग	419	347	3191	5191	41687	50835
योग उत्तर प्रदेश		944	456	5725	10175	80463	97763

6. यातायात एवं संचार

29- बस स्टेशन /बस स्टाप

क्र.सं.	जनपद / मण्डल का नाम	31 मार्च-2015 को					
		ग्राम में	1 किमी. से कम	1-3 किमी.	3-5 किमी.	5 किमी. या अधिक	कुल ग्राम
1	2	3	4	5	6	7	8
1	सहारनपुर	321	40	406	236	239	1242
2	मुजफ्फरनगर	235	14	164	114	60	587
3	शामली	109	14	76	58	24	281
	1-सहारनपुर मण्डल	665	68	646	408	323	2110
4	बिजनौर	109	27	712	574	764	2186
5	मुरादाबाद	111	38	312	243	255	959
6	रामपुर	99	0	221	308	480	1108
7	अमरोहा	52	0	211	219	477	959
8	सम्भल	92	27	256	191	327	893
	2-मुरादाबाद मण्डल	463	92	1712	1535	2303	6105
9	मेरठ	233	2	156	114	99	604
10	गाजियाबाद	44	0	34	35	79	192
11	बुलन्दशहर	256	28	373	272	245	1174
12	गौतम बुद्ध नगर	41	2	131	61	69	304
13	बागपत	102	0	58	99	31	290
14	हापुड़	43	1	82	62	141	329
	3-मेरठ मण्डल	719	33	834	643	664	2893
15	मथुरा	77	25	131	173	324	730
16	आगरा	123	23	229	223	296	894
17	फिरोजाबाद	53	1	213	172	352	791
18	मैनपुरी	79	1	190	222	328	820
	4-आगरा मण्डल	332	50	763	790	1300	3235
19	अलीगढ़	163	42	256	282	427	1170
20	एटा	107	0	253	332	161	853
21	हाथरस	64	3	86	137	365	655
22	कासगंज	90	5	207	148	199	649
	5-अलीगढ़ मण्डल	424	50	802	899	1152	3327
23	बदायूँ	197	79	427	297	478	1478
24	बरेली	158	2	415	441	839	1855
25	पीलीभीत	131	0	237	322	605	1295
26	शाहजहाँपुर	171	94	276	377	1171	2089
	6-बरेली मण्डल	657	175	1355	1437	3093	6717

6. यातायात एवं संचार

29- बस स्टेशन /बस स्टाप

क्र.सं.	जनपद / मण्डल का नाम	31 मार्च-2015 को					
		ग्राम में	1 किमी. से कम	1-3 किमी.	3-5 किमी.	5 किमी. या अधिक	कुल ग्राम
1	2	3	4	5	6	7	8
27	लखीमपुर खीरी	178	4	409	482	633	1706
28	सीतापुर	128	0	298	631	1260	2317
29	हरदोई	67	7	297	355	1181	1907
30	उन्नाव	88	0	241	362	1002	1693
31	लखनऊ	81	2	85	138	497	803
32	रायबरेली	104	9	189	282	950	1534
	7-लखनऊ मण्डल	646	22	1519	2250	5523	9960
33	फर्रुखाबाद	87	23	172	175	415	872
34	इटवा	69	3	166	150	298	686
35	कानपुर देहात	60	7	212	513	174	966
36	कानपुर नगर	9	3	138	248	504	902
37	कन्नौज	72	28	143	151	294	688
38	औरैया	99	17	189	196	268	769
	8-कानपुर मण्डल	396	81	1020	1433	1953	4883
39	जालौन	155	0	210	260	317	942
40	झाँसी	131	0	123	189	302	745
41	ललितपुर	180	7	160	110	234	691
	9-झाँसी मण्डल	466	7	493	559	853	2378
42	हमीरपुर	157	2	78	84	176	497
43	बाँदा	140	0	109	127	281	657
44	महोबा	79	0	49	76	231	435
45	चित्रकूट	44	0	64	84	369	561
	10-चित्रकूटधाम मण्डल	420	2	300	371	1057	2150
46	फतेहपुर	232	10	225	358	527	1352
47	प्रतापगढ़	104	231	583	502	763	2183
48	इलाहाबाद	178	52	546	593	1440	2809
49	कौशाम्बी	32	2	121	141	432	728
	11-इलाहाबाद मण्डल	546	295	1475	1594	3162	7072
50	बहराइच	85	8	182	248	822	1345
51	गोंडा	62	44	312	131	1265	1814
52	श्रावस्ती	19	0	76	103	308	506
53	बलरामपुर	36	5	133	164	659	997
	12-देवीपाटन मण्डल	202	57	703	646	3054	4662

6. यातायात एवं संचार

29- बस स्टेशन /बस स्टाप

क्र.सं.	जनपद / मण्डल का नाम	31 मार्च-2015 को					
		ग्राम में	1 किमी. से कम	1-3 किमी.	3-5 किमी.	5 किमी. या अधिक	कुल ग्राम
1	2	3	4	5	6	7	8
54	बाराबंकी	90	0	243	442	1043	1818
55	फैजाबाद	46	0	146	154	889	1235
56	सुल्तानपुर	91	0	340	294	983	1708
57	अम्बेडकरनगर	62	10	270	321	982	1645
58	अमेठी	68	0	203	183	522	976
	13-फैजाबाद मण्डल	357	10	1202	1394	4419	7382
59	सिद्धार्थनगर	64	11	384	689	1186	2334
60	बस्ती	97	10	315	485	2251	3158
61	संत कबीर नगर	102	0	388	343	749	1582
	14-बस्ती मण्डल	263	21	1087	1517	4186	7074
62	महराजगंज	57	1	287	336	531	1212
63	गोरखपुर	91	18	429	603	1796	2937
64	देवरिया	139	35	654	530	661	2019
65	कुशीनगर	102	0	379	416	682	1579
	15-गोरखपुर मण्डल	389	54	1749	1885	3670	7747
66	मऊ	88	17	513	364	514	1496
67	आज़मगढ़	104	17	693	906	2080	3800
68	बलिया	412	61	679	449	238	1839
	16-आज़मगढ़ मण्डल	604	95	1885	1719	2832	7135
69	जीनपुर	133	55	820	840	1439	3287
70	गाजीपुर	536	266	947	597	391	2737
71	वाराणसी	154	215	407	238	244	1258
72	चन्दौली	174	93	395	265	501	1428
	17-वाराणसी मण्डल	997	629	2569	1940	2575	8710
73	मीरजापुर	98	88	307	357	895	1745
74	सोनभद्र	116	7	226	280	762	1391
75	संत रविदास नगर	57	0	275	374	381	1087
	18-विन्ध्यांचल मण्डल	271	95	808	1011	2038	4223
1.	पश्चिमी सम्भाग	3587	539	6782	6384	10110	27402
2.	केन्द्रीय सम्भाग	1037	42	2337	3811	7771	14998
3.	बुन्देलखण्ड सम्भाग	886	9	793	930	1910	4528
4.	पूर्वी सम्भाग	3307	1246	11010	10906	24366	50835
योग उत्तर प्रदेश		8817	1836	20922	22031	44157	97763

6. यातायात एवं संचार

30 - डाक घर

क्र.सं.	जनपद / मण्डल का नाम	31 मार्च-2015 को					कुल ग्राम
		ग्राम में	1 किमी. से कम	1-3 किमी.	3-5 किमी.	5 किमी. या अधिक	
1	2	3	4	5	6	7	8
1	सहारनपुर	197	14	470	387	174	1242
2	मुजफ्फरनगर	198	25	214	116	34	587
3	शामली	75	4	72	83	47	281
	1-सहारनपुर मण्डल	470	43	756	586	255	2110
4	बिजनौर	264	29	1028	636	229	2186
5	मुरादाबाद	108	28	404	292	127	959
6	रामपुर	108	0	360	424	216	1108
7	अमरोहा	80	0	226	268	385	959
8	सम्भल	131	36	394	226	106	893
	2-मुरादाबाद मण्डल	691	93	2412	1846	1063	6105
9	मेरठ	171	1	224	134	74	604
10	गाजियाबाद	62	1	48	45	36	192
11	बुलन्दशहर	297	17	455	288	117	1174
12	गौतम बुद्ध नगर	73	1	78	76	76	304
13	बागपत	130	0	35	74	51	290
14	हापुड़	80	0	93	84	72	329
	3-मेरठ मण्डल	813	20	933	701	426	2893
15	मथुरा	157	33	176	211	153	730
16	आगरा	252	34	282	218	108	894
17	फिरोजाबाद	147	1	247	282	114	791
18	मैनपुरी	155	0	273	279	113	820
	4-आगरा मण्डल	711	68	978	990	488	3235
19	अलीगढ़	323	57	398	274	118	1170
20	एटा	177	2	330	311	33	853
21	हाथरस	137	7	264	167	80	655
22	कासगंज	103	14	260	223	49	649
	5-अलीगढ़ मण्डल	740	80	1252	975	280	3327
23	बदायूँ	248	74	503	385	268	1478
24	बरेली	220	12	712	584	327	1855
25	पीलीभीत	145	0	475	421	254	1295
26	शाहजहाँपुर	332	135	660	572	390	2089
	6-बरेली मण्डल	945	221	2350	1962	1239	6717

6. यातायात एवं संचार

30 - डाक घर

क्र.सं.	जनपद / मण्डल का नाम	31 मार्च-2015 को					
		ग्राम में	1 किमी. से कम	1-3 किमी.	3-5 किमी.	5 किमी. या अधिक	कुल ग्राम
1	2	3	4	5	6	7	8
27	लखीमपुर खीरी	352	0	504	645	205	1706
28	सीतापुर	354	0	789	925	249	2317
29	हरदोई	304	9	568	504	522	1907
30	उन्नाव	275	0	457	538	423	1693
31	लखनऊ	142	4	209	225	223	803
32	रायबरेली	353	9	528	431	213	1534
	7-लखनऊ मण्डल	1780	22	3055	3268	1835	9960
33	फर्रुखाबाद	117	30	286	261	178	872
34	इटावा	123	6	271	218	68	686
35	कानपुर देहात	180	8	339	397	42	966
36	कानपुर नगर	183	15	277	310	117	902
37	कन्नौज	128	26	257	184	93	688
38	औरैया	142	34	343	199	51	769
	8-कानपुर मण्डल	873	119	1773	1569	549	4883
39	जालौन	216	0	285	297	144	942
40	झाँसी	178	0	166	185	216	745
41	ललितपुर	147	7	132	136	269	691
	9-झाँसी मण्डल	541	7	583	618	629	2378
42	हमीरपुर	129	3	98	148	119	497
43	बाँदा	196	0	162	195	104	657
44	महोबा	84	0	52	124	175	435
45	चित्रकूट	75	0	115	157	214	561
	10-चित्रकूटधाम मण्डल	484	3	427	624	612	2150
46	फतेहपुर	240	9	529	411	163	1352
47	प्रतापगढ़	383	479	916	363	42	2183
48	इलाहाबाद	332	66	1081	901	429	2809
49	कौशाम्बी	115	3	208	229	173	728
	11-इलाहाबाद मण्डल	1070	557	2734	1904	807	7072
50	बहराइच	273	6	454	332	280	1345
51	गोंडा	324	123	788	190	389	1814
52	श्रावस्ती	87	0	153	180	86	506
53	बलरामपुर	147	9	280	215	346	997
	12-देवीपाटन मण्डल	831	138	1675	917	1101	4662

6. यातायात एवं संचार

30 - डाक घर

क्र.सं.	जनपद / मण्डल का नाम	31 मार्च-2015 को					कुल ग्राम
		ग्राम में	1 किमी. से कम	1-3 किमी.	3-5 किमी.	5 किमी. या अधिक	
1	2	3	4	5	6	7	8
54	बाराबंकी	342	0	741	537	198	1818
55	फैजाबाद	322	5	513	194	201	1235
56	सुल्तानपुर	302	0	832	350	224	1708
57	अम्बेडकरनगर	313	38	883	306	105	1645
58	अमेठी	235	0	480	158	103	976
	13-फैजाबाद मण्डल	1514	43	3449	1545	831	7382
59	सिद्धार्थनगर	215	25	898	755	441	2334
60	बस्ती	236	42	1339	870	671	3158
61	संत कबीर नगर	162	0	798	462	160	1582
	14-बस्ती मण्डल	613	67	3035	2087	1272	7074
62	महाराजगंज	188	0	631	243	150	1212
63	गोरखपुर	344	95	1656	736	106	2937
64	देवरिया	263	79	1004	486	187	2019
65	कुशीनगर	234	0	737	418	190	1579
	15-गोरखपुर मण्डल	1029	174	4028	1883	633	7747
66	मऊ	181	79	819	347	70	1496
67	आज़मगढ़	453	66	1709	928	644	3800
68	बलिया	360	45	918	461	55	1839
	16-आज़मगढ़ मण्डल	994	190	3446	1736	769	7135
69	जौनपुर	396	66	1788	829	208	3287
70	गाजीपुर	352	475	1214	576	120	2737
71	वाराणसी	133	294	566	170	95	1258
72	चन्दौली	161	110	637	275	245	1428
	17-वाराणसी मण्डल	1042	945	4205	1850	668	8710
73	मीरजापुर	187	33	491	449	585	1745
74	सोनभद्र	136	5	364	393	493	1391
75	संत रविदास नगर	90	3	501	336	157	1087
	18-विन्ध्यांचल मण्डल	413	41	1356	1178	1235	4223
1.	पश्चिमी सम्भाग	4880	621	9838	7922	4141	27402
2.	केन्द्रीय सम्भाग	2725	54	4941	4923	2355	14998
3.	बुन्देलखण्ड सम्भाग	1025	10	1010	1242	1241	4528
4.	पूर्वी सम्भाग	6924	2146	22658	12152	6955	50835
योग उत्तर प्रदेश		15554	2831	38447	26239	14692	97763

6. यातायात एवं संचार

31 - तारघर

क्र.सं.	जनपद / मण्डल का नाम	31 मार्च-2015 को					
		ग्राम में	1 किमी. से कम	1-3 किमी.	3-5 किमी.	5 किमी. या अधिक	कुल ग्राम
1	2	3	4	5	6	7	8
1	सहारनपुर	26	1	66	118	1031	1242
2	मुजफ्फरनगर	1	0	9	64	513	587
3	शामली	0	3	2	6	270	281
	1-सहारनपुर मण्डल	27	4	77	188	1814	2110
4	बिजनौर	0	2	77	180	1927	2186
5	मुरादाबाद	0	0	50	86	823	959
6	रामपुर	0	0	94	332	682	1108
7	अमरोहा	0	0	1	3	955	959
8	सम्भल	0	0	35	38	820	893
	2-मुरादाबाद मण्डल	0	2	257	639	5207	6105
9	मेरठ	0	1	14	25	564	604
10	गाजियाबाद	0	0	19	38	135	192
11	बुलन्दशहर	0	1	53	84	1036	1174
12	गौतम बुद्ध नगर	0	0	18	42	244	304
13	बागपत	0	0	10	39	241	290
14	हापुड़	0	0	19	39	271	329
	3-मेरठ मण्डल	0	2	133	267	2491	2893
15	मथुरा	0	12	64	101	553	730
16	आगरा	9	17	94	131	643	894
17	फिरोजाबाद	7	0	11	61	712	791
18	मैनपुरी	0	0	7	23	790	820
	4-आगरा मण्डल	16	29	176	316	2698	3235
19	अलीगढ़	3	0	16	30	1121	1170
20	एटा	0	0	23	70	760	853
21	हाथरस	0	2	90	120	443	655
22	कासगंज	0	2	25	65	557	649
	5-अलीगढ़ मण्डल	3	4	154	285	2881	3327
23	बदायूँ	0	0	0	0	1478	1478
24	बरेली	2	0	97	134	1622	1855
25	पीलीभीत	0	0	5	14	1276	1295
26	शाहजहाँपुर	0	0	0	0	2089	2089
	6-बरेली मण्डल	2	0	102	148	6465	6717

6. यातायात एवं संचार

31 - तारघर

क्र.सं.	जनपद / मण्डल का नाम	31 मार्च-2015 को					
		ग्राम में	1 किमी. से कम	1-3 किमी.	3-5 किमी.	5 किमी. या अधिक	कुल ग्राम
1	2	3	4	5	6	7	8
27	लखीमपुर खीरी	2	0	10	27	1667	1706
28	सीतापुर	0	0	5	21	2291	2317
29	हरदोई	0	2	125	216	1564	1907
30	उन्नाव	2	0	28	46	1617	1693
31	लखनऊ	0	0	1	7	795	803
32	रायबरेली	8	5	122	154	1245	1534
	7-लखनऊ मण्डल	12	7	291	471	9179	9960
33	फर्रुखाबाद	0	9	44	109	710	872
34	इटावा	0	1	14	34	637	686
35	कानपुर देहात	960	0	0	1	5	966
36	कानपुर नगर	0	0	0	0	902	902
37	कन्नौज	0	3	14	32	639	688
38	औरैया	0	0	14	25	730	769
	8-कानपुर मण्डल	960	13	86	201	3623	4883
39	जालौन	0	0	18	54	870	942
40	झाँसी	2	0	4	6	733	745
41	ललितपुर	0	0	5	10	676	691
	9-झाँसी मण्डल	2	0	27	70	2279	2378
42	हमीरपुर	0	0	9	38	450	497
43	बौदा	3	0	12	37	605	657
44	महोबा	1	0	2	15	417	435
45	चित्रकूट	6	0	22	42	491	561
	10-चित्रकूटधाम मण्डल	10	0	45	132	1963	2150
46	फतेहपुर	0	0	18	67	1267	1352
47	प्रतापगढ़	1	5	74	113	1990	2183
48	इलाहाबाद	57	11	148	195	2398	2809
49	कौशाम्बी	0	0	3	1	724	728
	11-इलाहाबाद मण्डल	58	16	243	376	6379	7072
50	बहराइच	536	0	6	16	787	1345
51	गोंडा	0	0	9	15	1790	1814
52	श्रावस्ती	1	1	8	17	479	506
53	बलरामपुर	0	0	68	83	846	997
	12-देवीपाटन मण्डल	537	1	91	131	3902	4662

6. यातायात एवं संचार

31 - तारघर

क्र.सं.	जनपद / मण्डल का नाम	31 मार्च-2015 को					
		ग्राम में	1 किमी. से कम	1-3 किमी.	3-5 किमी.	5 किमी. या अधिक	कुल ग्राम
1	2	3	4	5	6	7	8
54	बाराबंकी	0	0	6	19	1793	1818
55	फैजाबाद	76	1	168	143	847	1235
56	सुल्तानपुर	2	0	86	106	1514	1708
57	अम्बेडकरनगर	3	0	15	21	1606	1645
58	अमेठी	36	0	113	129	698	976
	13-फैजाबाद मण्डल	117	1	388	418	6458	7382
59	सिद्धार्थनगर	0	2	118	490	1724	2334
60	बस्ती	0	3	130	226	2799	3158
61	संत कबीर नगर	0	0	46	51	1485	1582
	14-बस्ती मण्डल	0	5	294	767	6008	7074
62	महाराजगंज	0	0	52	82	1078	1212
63	गोरखपुर	0	0	0	0	2937	2937
64	देवरिया	1	1	42	97	1878	2019
65	कुशीनगर	0	0	43	91	1445	1579
	15-गोरखपुर मण्डल	1	1	137	270	7338	7747
66	मऊ	0	1	72	87	1336	1496
67	आज़मगढ़	94	37	354	218	3097	3800
68	बलिया	28	2	34	106	1669	1839
	16-आज़मगढ़ मण्डल	122	40	460	411	6102	7135
69	जौनपुर	0	0	0	0	3287	3287
70	गाजीपुर	27	31	182	199	2298	2737
71	वाराणसी	0	0	0	0	1258	1258
72	चन्दौली	57	9	105	198	1059	1428
	17-वाराणसी मण्डल	84	40	287	397	7902	8710
73	मीरजापुर	0	0	0	0	1745	1745
74	सोनभद्र	1	1	59	99	1231	1391
75	संत रविदास नगर	0	0	0	1	1086	1087
	18-विन्ध्यांचल मण्डल	1	1	59	100	4062	4223
1.	पश्चिमी सम्भाग	48	54	985	2043	24272	27402
2.	केन्द्रीय सम्भाग	972	7	315	558	13146	14998
3.	बुन्देलखण्ड सम्भाग	12	0	72	202	4242	4528
4.	पूर्वी सम्भाग	920	105	1935	2784	45091	50835
योग उत्तर प्रदेश		1952	166	3307	5587	86751	97763

6. यातायात एवं संचार

32 -सार्वजनिक टेलीफोन / पी सी ओ केन्द्र

क्र.सं.	जनपद / मण्डल का नाम	31 मार्च-2015 को					
		ग्राम में	1 किमी. से कम	1-3 किमी.	3-5 किमी.	5 किमी. या अधिक	कुल ग्राम
1	2	3	4	5	6	7	8
1	सहारनपुर	819	10	220	125	68	1242
2	मुजफ्फरनगर	551	5	19	0	12	587
3	शामली	251	5	17	6	2	281
	1-सहारनपुर मण्डल	1621	20	256	131	82	2110
4	बिजनौर	184	69	1399	340	194	2186
5	मुरादाबाद	677	26	154	77	25	959
6	रामपुर	525	0	324	160	99	1108
7	अमरोहा	5	0	225	96	633	959
8	सम्भल	491	41	206	88	67	893
	2-मुरादाबाद मण्डल	1882	136	2308	761	1018	6105
9	मेरठ	479	0	49	44	32	604
10	गाजियाबाद	111	4	28	4	45	192
11	बुलन्दशहर	222	4	581	219	148	1174
12	गौतम बुद्ध नगर	244	0	18	12	30	304
13	बागपत	130	0	58	68	34	290
14	हापुड़	158	0	86	36	49	329
	3-मेरठ मण्डल	1344	8	820	383	338	2893
15	मथुरा	98	296	226	45	65	730
16	आगरा	654	11	93	64	72	894
17	फिरोजाबाद	274	25	135	152	205	791
18	मैनपुरी	0	0	31	94	695	820
	4-आगरा मण्डल	1026	332	485	355	1037	3235
19	अलीगढ़	523	23	222	153	249	1170
20	एटा	620	0	140	89	4	853
21	हाथरस	52	0	310	97	196	655
22	कासगंज	309	6	272	41	21	649
	5-अलीगढ़ मण्डल	1504	29	944	380	470	3327
23	बदायूँ	653	31	286	234	274	1478
24	बरेली	526	7	552	433	337	1855
25	पीलीभीत	13	0	246	315	721	1295
26	शाहजहाँपुर	836	77	451	305	420	2089
	6-बरेली मण्डल	2028	115	1535	1287	1752	6717

6. यातायात एवं संचार

32 -सार्वजनिक टेलीफोन / पी सी ओ केन्द्र

क्र.सं.	जनपद / मण्डल का नाम	31 मार्च-2015 को					
		ग्राम में	1 किमी. से कम	1-3 किमी.	3-5 किमी.	5 किमी. या अधिक	कुल ग्राम
1	2	3	4	5	6	7	8
27	लखीमपुर खीरी	590	2	539	385	190	1706
28	सीतापुर	797	0	925	419	176	2317
29	हरदोई	130	2	358	363	1054	1907
30	उन्नाव	715	0	346	307	325	1693
31	लखनऊ	803	0	0	0	0	803
32	रायबरेली	751	6	386	222	169	1534
	7-लखनऊ मण्डल	3786	10	2554	1696	1914	9960
33	फर्रुखाबाद	573	32	70	84	113	872
34	इटावा	287	1	168	93	137	686
35	कानपुर देहात	938	0	12	11	5	966
36	कानपुर नगर	15	1	11	10	865	902
37	कन्नौज	211	10	93	116	258	688
38	औरैया	481	9	186	61	32	769
	8-कानपुर मण्डल	2505	53	540	375	1410	4883
39	जालौन	381	0	71	106	384	942
40	झाँसी	278	0	38	87	342	745
41	ललितपुर	167	4	51	51	418	691
	9-झाँसी मण्डल	826	4	160	244	1144	2378
42	हमीरपुर	230	0	37	57	173	497
43	बाँदा	123	0	64	112	358	657
44	महोबा	188	0	31	64	152	435
45	चित्रकूट	44	0	44	65	408	561
	10-चित्रकूटधाम मण्डल	585	0	176	298	1091	2150
46	फतेहपुर	580	7	248	311	206	1352
47	प्रतापगढ़	880	383	885	11	24	2183
48	इलाहाबाद	619	54	630	351	1155	2809
49	कौशाम्बी	139	10	295	165	119	728
	11-इलाहाबाद मण्डल	2218	454	2058	838	1504	7072
50	बहराइच	170	2	152	210	811	1345
51	गोंडा	456	40	455	262	601	1814
52	श्रावस्ती	140	0	100	107	159	506
53	बलरामपुर	215	3	154	125	500	997
	12-देवीपाटन मण्डल	981	45	861	704	2071	4662

6. यातायात एवं संचार

32 -सार्वजनिक टेलीफोन / पी सी ओ केन्द्र

क्र.सं.	जनपद / मण्डल का नाम	31 मार्च-2015 को					
		ग्राम में	1 किमी. से कम	1-3 किमी.	3-5 किमी.	5 किमी. या अधिक	कुल ग्राम
1	2	3	4	5	6	7	8
54	बाराबंकी	951	0	522	245	100	1818
55	फैजाबाद	671	0	301	116	147	1235
56	सुल्तानपुर	849	0	178	366	315	1708
57	अम्बेडकरनगर	570	24	668	129	254	1645
58	अमेठी	844	0	50	33	49	976
	13-फैजाबाद मण्डल	3885	24	1719	889	865	7382
59	सिद्धार्थनगर	1050	23	625	468	168	2334
60	बस्ती	308	77	1389	530	854	3158
61	संत कबीर नगर	483	0	670	256	173	1582
	14-बस्ती मण्डल	1841	100	2684	1254	1195	7074
62	महराजगंज	831	0	298	47	36	1212
63	गोरखपुर	1310	59	986	396	186	2937
64	देवरिया	661	92	774	325	167	2019
65	कुशीनगर	774	0	591	151	63	1579
	15-गोरखपुर मण्डल	3576	151	2649	919	452	7747
66	मऊ	1020	74	342	41	19	1496
67	आज़मगढ़	1741	46	734	579	700	3800
68	बलिया	954	40	540	214	91	1839
	16-आज़मगढ़ मण्डल	3715	160	1616	834	810	7135
69	जौनपुर	1396	183	1146	479	83	3287
70	गाजीपुर	1314	308	647	287	181	2737
71	वाराणसी	986	43	89	71	69	1258
72	चन्दौली	735	51	248	170	224	1428
	17-वाराणसी मण्डल	4431	585	2130	1007	557	8710
73	मीरजापुर	410	225	363	284	463	1745
74	सोनभद्र	217	5	320	231	618	1391
75	संत रविदास नगर	745	0	284	30	28	1087
	18-विन्ध्यांचल मण्डल	1372	230	967	545	1109	4223
1.	पश्चिमी सम्भाग	10957	692	6865	3651	5237	27402
2.	केन्द्रीय सम्भाग	6270	18	3347	2273	3090	14998
3.	बुन्देलखण्ड सम्भाग	1411	4	336	542	2235	4528
4.	पूर्वी सम्भाग	20488	1742	13914	6434	8257	50835
योग उत्तर प्रदेश		39126	2456	24462	12900	18819	97763

7. बैंक

33- सहकारी कृषि एवं ग्राम्य विकास बैंक (भूमि विकास बैंक)

क्र.सं.	जनपद / मण्डल का नाम	31 मार्च-2015 को					
		ग्राम में	1 किमी. से कम	1-3 किमी.	3-5 किमी.	5 किमी. या अधिक	कुल ग्राम
1	2	3	4	5	6	7	8
1	सहारनपुर	16	2	69	93	1062	1242
2	मुजफ्फरनगर	0	0	24	68	495	587
3	शामली	0	1	4	13	263	281
	1-सहारनपुर मण्डल	16	3	97	174	1820	2110
4	बिजनौर	0	2	67	198	1919	2186
5	मुरादाबाद	0	0	24	46	889	959
6	रामपुर	1	0	50	191	866	1108
7	अमरोहा	0	0	64	140	755	959
8	सम्भल	3	1	55	60	774	893
	2-मुरादाबाद मण्डल	4	3	260	635	5203	6105
9	मेरठ	0	1	7	28	568	604
10	गाजियाबाद	0	0	16	27	149	192
11	बुलन्दशहर	0	0	31	94	1049	1174
12	गौतम बुद्ध नगर	0	0	18	11	275	304
13	बागपत	0	0	10	28	252	290
14	हापुड़	0	0	24	35	270	329
	3-मेरठ मण्डल	0	1	106	223	2563	2893
15	मथुरा	1	16	35	53	625	730
16	आगरा	4	3	36	71	780	894
17	फिरोजाबाद	5	0	20	63	703	791
18	मैनपुरी	0	0	21	48	751	820
	4-आगरा मण्डल	10	19	112	235	2859	3235
19	अलीगढ़	4	3	36	59	1068	1170
20	एटा	1	0	10	51	791	853
21	हाथरस	3	0	43	82	527	655
22	कासगंज	0	1	20	51	577	649
	5-अलीगढ़ मण्डल	8	4	109	243	2963	3327
23	बदायूँ	2	8	55	99	1314	1478
24	बरेली	3	2	62	130	1658	1855
25	पीलीभीत	1	0	22	64	1208	1295
26	शाहजहाँपुर	12	10	105	151	1811	2089
	6-बरेली मण्डल	18	20	244	444	5991	6717

7. बैंक

33- सहकारी कृषि एवं ग्राम्य विकास बैंक (भूमि विकास बैंक)

क्र.सं.	जनपद / मण्डल का नाम	31 मार्च-2015 को					
		ग्राम में	1 किमी. से कम	1-3 किमी.	3-5 किमी.	5 किमी. या अधिक	कुल ग्राम
1	2	3	4	5	6	7	8
27	लखीमपुर खीरी	6	0	29	102	1569	1706
28	सीतापुर	1	0	24	111	2181	2317
29	हरदोई	3	1	119	197	1587	1907
30	उन्नाव	10	0	46	96	1541	1693
31	लखनऊ	4	0	12	44	743	803
32	रायबरेली	1	1	51	104	1377	1534
	7-लखनऊ मण्डल	25	2	281	654	8998	9960
33	फर्रुखाबाद	0	4	14	80	774	872
34	इटवा	2	0	12	45	627	686
35	कानपुर देहात	2	2	43	538	381	966
36	कानपुर नगर	12	0	37	58	795	902
37	कन्नौज	0	2	25	44	617	688
38	औरैया	0	0	12	23	734	769
	8-कानपुर मण्डल	16	8	143	788	3928	4883
39	जालौन	0	0	9	37	896	942
40	झाँसी	1	0	6	17	721	745
41	ललितपुर	1	0	12	17	661	691
	9-झाँसी मण्डल	2	0	27	71	2278	2378
42	हमीरपुर	1	1	8	15	472	497
43	बाँदा	0	0	3	19	635	657
44	महोबा	0	0	0	10	425	435
45	चित्रकूट	0	0	7	17	537	561
	10-चित्रकूटधाम मण्डल	1	1	18	61	2069	2150
46	फतेहपुर	1	0	15	54	1282	1352
47	प्रतापगढ़	2	9	101	133	1938	2183
48	इलाहाबाद	54	12	200	303	2240	2809
49	कौशाम्बी	0	0	31	75	622	728
	11-इलाहाबाद मण्डल	57	21	347	565	6082	7072
50	बहराइच	5	0	57	73	1210	1345
51	गोंडा	2	0	33	45	1734	1814
52	श्रावस्ती	0	0	8	18	480	506
53	बलरामपुर	0	1	80	100	816	997
	12-देवीपाटन मण्डल	7	1	178	236	4240	4662

7. बैंक

33- सहकारी कृषि एवं ग्राम्य विकास बैंक (भूमि विकास बैंक)

क्र.सं.	जनपद / मण्डल का नाम	31 मार्च-2015 को					कुल ग्राम
		ग्राम में	1 किमी. से कम	1-3 किमी.	3-5 किमी.	5 किमी. या अधिक	
1	2	3	4	5	6	7	8
54	बाराबंकी	2	0	53	170	1593	1818
55	फैजाबाद	19	0	62	113	1041	1235
56	सुल्तानपुर	0	0	8	39	1661	1708
57	अम्बेडकरनगर	3	1	50	75	1516	1645
58	अमेठी	3	0	47	108	818	976
	13-फैजाबाद मण्डल	27	1	220	505	6629	7382
59	सिद्धार्थनगर	0	0	121	601	1612	2334
60	बस्ती	0	0	27	79	3052	3158
61	संत कबीर नगर	0	0	15	33	1534	1582
	14-बस्ती मण्डल	0	0	163	713	6198	7074
62	महाराजगंज	4	0	36	74	1098	1212
63	गोरखपुर	1	4	59	116	2757	2937
64	देवरिया	0	2	38	118	1861	2019
65	कुशीनगर	0	0	29	71	1479	1579
	15-गोरखपुर मण्डल	5	6	162	379	7195	7747
66	मऊ	0	5	36	93	1362	1496
67	आज़मगढ़	34	5	222	383	3156	3800
68	बलिया	29	2	65	184	1559	1839
	16-आज़मगढ़ मण्डल	63	12	323	660	6077	7135
69	जौनपुर	0	2	103	280	2902	3287
70	गाजीपुर	0	15	82	118	2522	2737
71	वाराणसी	5	7	28	46	1172	1258
72	चन्दौली	1	2	58	135	1232	1428
	17-वाराणसी मण्डल	6	26	271	579	7828	8710
73	मीरजापुर	1	13	15	39	1677	1745
74	सोनभद्र	0	0	14	66	1311	1391
75	संत रविदास नगर	0	0	38	76	973	1087
	18-चिन्ध्यांचल मण्डल	1	13	67	181	3961	4223
1.	पश्चिमी सम्भाग	58	56	991	2146	24151	27402
2.	केन्द्रीय सम्भाग	42	4	429	1474	13049	14998
3.	बुन्देलखण्ड सम्भाग	3	1	45	132	4347	4528
4.	पूर्वी सम्भाग	163	80	1663	3594	45335	50835
योग	उत्तर प्रदेश	266	141	3128	7346	86882	97763

7. बैंक

34- व्यवसायिक बैंक / ग्रामीण बैंक / सहकारी बैंक

क्र.सं.	जनपद / मण्डल का नाम	31 मार्च-2015 को					
		ग्राम में	1 किमी. से कम	1-3 किमी.	3-5 किमी.	5 किमी. या अधिक	कुल ग्राम
1	2	3	4	5	6	7	8
1	सहारनपुर	85	8	254	426	469	1242
2	मुजफ्फरनगर	73	16	175	179	144	587
3	शामली	24	4	50	97	106	281
	1-सहारनपुर मण्डल	182	28	479	702	719	2110
4	बिजनौर	92	22	473	713	886	2186
5	मुरादाबाद	72	15	276	321	275	959
6	रामपुर	80	0	281	422	325	1108
7	अमरोहा	87	2	144	232	494	959
8	सम्भल	44	12	223	242	372	893
	2-मुरादाबाद मण्डल	375	51	1397	1930	2352	6105
9	मेरठ	68	4	141	214	177	604
10	गाजियाबाद	38	0	44	43	67	192
11	बुलन्दशहर	74	5	240	383	472	1174
12	गौतम बुद्ध नगर	40	1	30	65	168	304
13	बागपत	81	0	10	84	115	290
14	हापुड़	20	1	49	92	167	329
	3-मेरठ मण्डल	321	11	514	881	1166	2893
15	मथुरा	113	31	128	117	341	730
16	आगरा	86	21	224	235	328	894
17	फिरोजाबाद	43	0	138	238	372	791
18	मैनपुरी	39	0	105	192	484	820
	4-आगरा मण्डल	281	52	595	782	1525	3235
19	अलीगढ़	64	14	224	367	501	1170
20	एटा	33	0	140	287	393	853
21	हाथरस	49	0	110	180	316	655
22	कासगंज	31	2	126	177	313	649
	5-अलीगढ़ मण्डल	177	16	600	1011	1523	3327
23	बदायूँ	46	21	270	393	748	1478
24	बरेली	73	1	390	535	856	1855
25	पीलीभीत	69	0	196	351	679	1295
26	शाहजहाँपुर	111	125	296	430	1127	2089
	6-बरेली मण्डल	299	147	1152	1709	3410	6717

7. बैंक

34- व्यवसायिक बैंक / ग्रामीण बैंक / सहकारी बैंक

क्र.सं.	जनपद / मण्डल का नाम	31 मार्च-2015 को					
		ग्राम में	1 किमी. से कम	1-3 किमी.	3-5 किमी.	5 किमी. या अधिक	कुल ग्राम
1	2	3	4	5	6	7	8
27	लखीमपुर खीरी	89	1	244	592	780	1706
28	सीतापुर	114	0	330	765	1108	2317
29	हरदोई	161	0	149	365	1232	1907
30	उन्नाव	39	0	143	304	1207	1693
31	लखनऊ	42	2	142	225	392	803
32	रायबरेली	74	3	212	468	777	1534
	7-लखनऊ मण्डल	519	6	1220	2719	5496	9960
33	फर्रुखाबाद	45	16	164	268	379	872
34	इटावा	31	0	132	179	344	686
35	कानपुर देहात	48	8	148	540	222	966
36	कानपुर नगर	139	3	102	255	403	902
37	कन्नौज	27	18	143	167	333	688
38	औरैया	33	7	144	240	345	769
	8-कानपुर मण्डल	323	52	833	1649	2026	4883
39	जालौन	46	0	68	224	604	942
40	झाँसी	28	0	38	112	567	745
41	ललितपुर	29	1	47	64	550	691
	9-झाँसी मण्डल	103	1	153	400	1721	2378
42	हमीरपुर	43	1	31	92	330	497
43	बौदा	55	0	92	138	372	657
44	महोबा	19	0	17	69	330	435
45	चित्रकूट	28	0	41	78	414	561
	10-चित्रकूटधाम मण्डल	145	1	181	377	1446	2150
46	फतेहपुर	84	14	233	490	531	1352
47	प्रतापगढ़	142	286	698	580	477	2183
48	इलाहाबाद	134	44	618	823	1190	2809
49	कौशाम्बी	38	3	120	229	338	728
	11-इलाहाबाद मण्डल	398	347	1669	2122	2536	7072
50	बहराइच	81	1	249	350	664	1345
51	गोंडा	85	4	233	215	1277	1814
52	श्रावस्ती	36	0	60	111	299	506
53	बलरामपुर	54	18	110	178	637	997
	12-देवीपाटन मण्डल	256	23	652	854	2877	4662

7. बैंक

34- व्यवसायिक बैंक / ग्रामीण बैंक / सहकारी बैंक

क्र.सं.	जनपद / मण्डल का नाम	31 मार्च-2015 को					
		ग्राम में	1 किमी. से कम	1-3 किमी.	3-5 किमी.	5 किमी. या अधिक	कुल ग्राम
1	2	3	4	5	6	7	8
54	बाराबंकी	81	0	283	570	884	1818
55	फैजाबाद	62	0	265	287	621	1235
56	सुल्तानपुर	80	0	489	507	632	1708
57	अम्बेडकरनगर	68	15	392	490	680	1645
58	अमेठी	47	0	270	233	426	976
	13-फैजाबाद मण्डल	338	15	1699	2087	3243	7382
59	सिद्धार्थनगर	87	2	362	728	1155	2334
60	बस्ती	122	16	518	1009	1493	3158
61	संत कबीर नगर	89	0	313	470	710	1582
	14-बस्ती मण्डल	298	18	1193	2207	3358	7074
62	महराजगंज	97	0	307	335	473	1212
63	गोरखपुर	106	36	650	1062	1083	2937
64	देवरिया	92	20	504	655	748	2019
65	कुशीनगर	65	0	368	514	632	1579
	15-गोरखपुर मण्डल	360	56	1829	2566	2936	7747
66	मऊ	43	13	466	519	455	1496
67	आज़मगढ़	135	16	924	1137	1588	3800
68	बलिया	116	25	581	710	407	1839
	16-आज़मगढ़ मण्डल	294	54	1971	2366	2450	7135
69	जौनपुर	154	34	1088	1240	771	3287
70	गाजीपुर	115	204	887	816	715	2737
71	वाराणसी	63	183	422	337	253	1258
72	चन्दौली	42	55	284	364	683	1428
	17-वाराणसी मण्डल	374	476	2681	2757	2422	8710
73	मीरजापुर	66	40	273	412	954	1745
74	सोनभद्र	57	1	139	216	978	1391
75	संत रविदास नगर	31	0	284	458	314	1087
	18-विन्ध्यांचल मण्डल	154	41	696	1086	2246	4223
1.	पश्चिमी सम्भाग	1771	346	5320	7869	12096	27402
2.	केन्द्रीय सम्भाग	871	31	1986	4574	7536	14998
3.	बुन्देलखण्ड सम्भाग	248	2	334	777	3167	4528
4.	पूर्वी सम्भाग	2307	1016	11874	14985	20653	50835
योग उत्तर प्रदेश		5197	1395	19514	28205	43452	97763

7. बैंक

35 - पोस्ट आफिस बचत बैंक

क्र.सं.	जनपद / मण्डल का नाम	31 मार्च-2015 को					
		ग्राम में	1 किमी. से कम	1-3 किमी.	3-5 किमी.	5 किमी. या अधिक	कुल ग्राम
1	2	3	4	5	6	7	8
1	सहारनपुर	188	14	454	397	189	1242
2	मुजफ्फरनगर	199	22	217	115	34	587
3	शामली	75	4	72	83	47	281
	1-सहारनपुर मण्डल	462	40	743	595	270	2110
4	बिजनौर	264	30	1021	638	233	2186
5	मुरादाबाद	110	27	398	292	132	959
6	रामपुर	113	0	356	425	214	1108
7	अमरोहा	79	1	231	274	374	959
8	सम्भल	132	37	393	227	104	893
	2-मुरादाबाद मण्डल	698	95	2399	1856	1057	6105
9	मेरठ	68	4	141	214	177	604
10	गाजियाबाद	38	0	44	43	67	192
11	बुलन्दशहर	74	5	240	383	472	1174
12	गौतम बुद्ध नगर	40	1	30	65	168	304
13	बागपत	81	0	10	84	115	290
14	हापुड़	20	1	49	92	167	329
	3-मेरठ मण्डल	321	11	514	881	1166	2893
15	मथुरा	153	34	179	210	154	730
16	आगरा	254	33	289	214	104	894
17	फिरोजाबाद	134	0	255	281	121	791
18	मैनपुरी	155	1	275	273	116	820
	4-आगरा मण्डल	696	68	998	978	495	3235
19	अलीगढ़	318	55	398	278	121	1170
20	एटा	177	1	329	313	33	853
21	हाथरस	138	3	179	158	177	655
22	कासगंज	103	14	258	222	52	649
	5-अलीगढ़ मण्डल	736	73	1164	971	383	3327
23	बदायूँ	244	73	500	390	271	1478
24	बरेली	211	11	714	591	328	1855
25	पीलीभीत	145	0	474	421	255	1295
26	शाहजहाँपुर	241	147	597	502	602	2089
	6-बरेली मण्डल	841	231	2285	1904	1456	6717

7. बैंक

35 - पोस्ट आफिस बचत बैंक

क्र.सं.	जनपद / मण्डल का नाम	31 मार्च-2015 को					
		ग्राम में	1 किमी. से कम	1-3 किमी.	3-5 किमी.	5 किमी. या अधिक	कुल ग्राम
1	2	3	4	5	6	7	8
27	लखीमपुर खीरी	292	0	440	635	339	1706
28	सीतापुर	326	0	756	961	274	2317
29	हरदोई	297	11	567	539	493	1907
30	उन्नाव	272	0	463	526	432	1693
31	लखनऊ	96	3	206	237	261	803
32	रायबरेली	311	7	471	424	321	1534
	7-लखनऊ मण्डल	1594	21	2903	3322	2120	9960
33	फर्रुखाबाद	117	30	284	263	178	872
34	इटावा	124	7	289	213	53	686
35	कानपुर देहात	172	7	333	405	49	966
36	कानपुर नगर	183	16	277	307	119	902
37	कन्नौज	128	26	258	184	92	688
38	औरैया	142	34	342	200	51	769
	8-कानपुर मण्डल	866	120	1783	1572	542	4883
39	जालौन	216	0	286	298	142	942
40	झाँसी	176	0	152	183	234	745
41	ललितपुर	142	7	130	127	285	691
	9-झाँसी मण्डल	534	7	568	608	661	2378
42	हमीरपुर	129	3	97	149	119	497
43	बौदा	196	0	169	187	105	657
44	महोबा	84	0	49	123	179	435
45	चित्रकूट	75	0	114	155	217	561
	10-चित्रकूटधाम मण्डल	484	3	429	614	620	2150
46	फतेहपुर	240	9	529	411	163	1352
47	प्रतापगढ़	381	474	922	360	46	2183
48	इलाहाबाद	264	55	943	828	719	2809
49	कौशाम्बी	110	3	206	236	173	728
	11-इलाहाबाद मण्डल	995	541	2600	1835	1101	7072
50	बहराइच	144	4	320	305	572	1345
51	गोंडा	316	121	792	198	387	1814
52	श्रावस्ती	93	0	153	181	79	506
53	बलरामपुर	147	1	143	188	518	997
	12-देवीपाटन मण्डल	700	126	1408	872	1556	4662

7. बैंक

35 - पोस्ट आफिस बचत बैंक

क्र.सं.	जनपद / मण्डल का नाम	31 मार्च-2015 को					
		ग्राम में	1 किमी. से कम	1-3 किमी.	3-5 किमी.	5 किमी. या अधिक	कुल ग्राम
1	2	3	4	5	6	7	8
54	बाराबंकी	306	0	757	547	208	1818
55	फैजाबाद	163	5	432	272	363	1235
56	सुल्तानपुर	292	0	851	342	223	1708
57	अम्बेडकरनगर	163	27	530	404	521	1645
58	अमेठी	217	0	478	158	123	976
	13-फैजाबाद मण्डल	1141	32	3048	1723	1438	7382
59	सिद्धार्थनगर	213	1	435	475	1210	2334
60	बस्ती	231	32	1142	898	855	3158
61	संत कबीर नगर	162	0	783	482	155	1582
	14-बस्ती मण्डल	606	33	2360	1855	2220	7074
62	महाराजगंज	191	0	428	231	362	1212
63	गोरखपुर	301	82	1699	735	120	2937
64	देवरिया	235	73	976	507	228	2019
65	कुशीनगर	168	0	500	361	550	1579
	15-गोरखपुर मण्डल	895	155	3603	1834	1260	7747
66	मऊ	181	78	811	350	76	1496
67	आज़मगढ़	297	29	1488	1090	896	3800
68	बलिया	392	42	898	452	55	1839
	16-आज़मगढ़ मण्डल	870	149	3197	1892	1027	7135
69	जौनपुर	344	48	1506	862	527	3287
70	गाजीपुर	342	560	1189	543	103	2737
71	वाराणसी	133	288	569	175	93	1258
72	चन्दौली	153	86	478	276	435	1428
	17-वाराणसी मण्डल	972	982	3742	1856	1158	8710
73	मौरजापुर	144	33	412	448	708	1745
74	सोनभद्र	109	3	313	360	606	1391
75	संत रविदास नगर	92	3	504	334	154	1087
	18-विन्ध्यांचल मण्डल	345	39	1229	1142	1468	4223
1.	पश्चिमी सम्भाग	4265	615	9276	8045	5201	27402
2.	केन्द्रीय सम्भाग	2495	53	4799	4992	2659	14998
3.	बुन्देलखण्ड सम्भाग	1018	10	997	1222	1281	4528
4.	पूर्वी सम्भाग	5978	2048	19901	12051	10857	50835
योग	उत्तर प्रदेश	13756	2726	34973	26310	19998	97763

8. अन्य

36 - विकासखण्ड मुख्यालय

क्र.सं.	जनपद / मण्डल का नाम	31 मार्च-2015 को					
		ग्राम में	1 किमी. से कम	1-3 किमी.	3-5 किमी.	5 किमी. या अधिक	कुल ग्राम
1	2	3	4	5	6	7	8
1	सहारनपुर	17	2	65	105	1053	1242
2	मुजफ्फरनगर	4	2	34	104	443	587
3	शामली	3	0	10	30	238	281
	1-सहारनपुर मण्डल	24	4	109	239	1734	2110
4	बिजनौर	4	2	74	243	1863	2186
5	मुरादाबाद	4	1	52	93	809	959
6	रामपुर	1	0	20	131	956	1108
7	अमरोहा	1	0	25	91	842	959
8	सम्भल	4	3	57	72	757	893
	2-मुरादाबाद मण्डल	14	6	228	630	5227	6105
9	मेरठ	6	0	12	75	511	604
10	गाजियाबाद	1	0	9	11	171	192
11	बुलन्दशहर	6	4	55	125	984	1174
12	गौतम बुद्ध नगर	1	0	11	28	264	304
13	बागपत	2	0	11	34	243	290
14	हापुड़	1	0	10	29	289	329
	3-मेरठ मण्डल	17	4	108	302	2462	2893
15	मथुरा	2	6	59	84	579	730
16	आगरा	6	2	73	120	693	894
17	फिरोजाबाद	7	0	27	80	677	791
18	मैनपुरी	3	1	30	74	712	820
	4-आगरा मण्डल	18	9	189	358	2661	3235
19	अलीगढ़	7	1	82	102	978	1170
20	एटा	2	0	28	80	743	853
21	हाथरस	3	0	34	67	551	655
22	कासगंज	1	1	41	69	537	649
	5-अलीगढ़ मण्डल	13	2	185	318	2809	3327
23	बदायूँ	10	6	51	141	1270	1478
24	बरेली	9	2	74	168	1602	1855
25	पीलीभीत	3	0	42	71	1179	1295
26	शाहजहाँपुर	11	48	135	181	1714	2089
	6-बरेली मण्डल	33	56	302	561	5765	6717

8. अन्य

36 - विकासखण्ड मुख्यालय

क्र.सं.	जनपद / मण्डल का नाम	31 मार्च-2015 को					कुल ग्राम
		ग्राम में	1 किमी. से कम	1-3 किमी.	3-5 किमी.	5 किमी. या अधिक	
1	2	3	4	5	6	7	8
27	लखीमपुर खीरी	13	0	22	112	1559	1706
28	सीतापुर	14	0	70	178	2055	2317
29	हरदोई	11	4	93	177	1622	1907
30	उन्नाव	7	0	49	143	1494	1693
31	लखनऊ	5	0	19	50	729	803
32	रायबरेली	12	2	66	159	1295	1534
	7-लखनऊ मण्डल	62	6	319	819	8754	9960
33	फर्रुखाबाद	2	5	47	97	721	872
34	इटावा	8	1	28	62	587	686
35	कानपुर देहात	8	1	19	83	855	966
36	कानपुर नगर	6	3	39	98	756	902
37	कन्नौज	5	5	41	76	561	688
38	औरैया	3	7	32	79	648	769
	8-कानपुर मण्डल	32	22	206	495	4128	4883
39	जालौन	4	0	18	63	857	942
40	झाँसी	4	0	13	35	693	745
41	ललितपुर	6	1	14	18	652	691
	9-झाँसी मण्डल	14	1	45	116	2202	2378
42	हमीरपुर	3	0	10	27	457	497
43	बाँदा	5	0	6	44	602	657
44	महोबा	2	0	3	21	409	435
45	चित्रकूट	3	0	20	40	498	561
	10-चित्रकूटधाम मण्डल	13	0	39	132	1966	2150
46	फतेहपुर	10	3	51	105	1183	1352
47	प्रतापगढ़	13	56	271	495	1348	2183
48	इलाहाबाद	22	17	139	301	2330	2809
49	कौशाम्बी	5	2	33	76	612	728
	11-इलाहाबाद मण्डल	50	78	494	977	5473	7072
50	बहराइच	12	1	83	118	1131	1345
51	गोंडा	16	23	70	83	1622	1814
52	श्रावस्ती	5	0	14	48	439	506
53	बलरामपुर	7	1	69	97	823	997
	12-देवीपाटन मण्डल	40	25	236	346	4015	4662

8. अन्य

36 - विकासखण्ड मुख्यालय

क्र.सं.	जनपद / मण्डल का नाम	31 मार्च-2015 को					कुल ग्राम
		ग्राम में	1 किमी. से कम	1-3 किमी.	3-5 किमी.	5 किमी. या अधिक	
1	2	3	4	5	6	7	8
54	बाराबंकी	8	0	85	252	1473	1818
55	फैजाबाद	9	0	75	129	1022	1235
56	सुल्तानपुर	12	0	210	213	1273	1708
57	अम्बेडकरनगर	8	4	64	161	1408	1645
58	अमेठी	11	0	112	143	710	976
	13-फैजाबाद मण्डल	48	4	546	898	5886	7382
59	सिद्धार्थनगर	11	3	94	449	1777	2334
60	बस्ती	14	3	142	338	2661	3158
61	संत कबीर नगर	7	0	103	177	1295	1582
	14-बस्ती मण्डल	32	6	339	964	5733	7074
62	महराजगंज	10	0	126	133	943	1212
63	गोरखपुर	17	11	162	373	2374	2937
64	देवरिया	12	10	132	271	1594	2019
65	कुशीनगर	9	0	69	204	1297	1579
	15-गोरखपुर मण्डल	48	21	489	981	6208	7747
66	मऊ	6	4	90	157	1239	1496
67	आजमगढ़	18	3	219	583	2977	3800
68	बलिया	14	6	135	309	1375	1839
	16-आजमगढ़ मण्डल	38	13	444	1049	5591	7135
69	जौनपुर	21	10	264	493	2499	3287
70	गाजीपुर	11	38	209	356	2123	2737
71	वाराणसी	6	29	105	172	946	1258
72	चन्दौली	5	17	72	174	1160	1428
	17-वाराणसी मण्डल	43	94	650	1195	6728	8710
73	मीरजापुर	10	28	70	143	1494	1745
74	सोनभद्र	8	0	43	86	1254	1391
75	संत रविदास नगर	6	0	62	94	925	1087
	18-विन्ध्यांचल मण्डल	24	28	175	323	3673	4223
1.	पश्चिमी सम्भाग	137	99	1269	2722	23175	27402
2.	केन्द्रीय सम्भाग	94	13	513	1357	13021	14998
3.	बुन्देलखण्ड सम्भाग	27	1	84	248	4168	4528
4.	पूर्वी सम्भाग	305	266	3237	6376	40651	50835
योग उत्तर प्रदेश		563	379	5103	10703	81015	97763

8. अन्य

37 - ग्राम विकास अधिकारी केन्द्र

क्र.सं.	जनपद / मण्डल का नाम	31 मार्च-2015 को					
		ग्राम में	1 किमी. से कम	1-3 किमी.	3-5 किमी.	5 किमी. या अधिक	कुल ग्राम
1	2	3	4	5	6	7	8
1	सहारनपुर	775	99	312	41	15	1242
2	मुजफ्फरनगर	464	10	67	21	25	587
3	शामली	209	8	49	15	0	281
	1-सहारनपुर मण्डल	1448	117	428	77	40	2110
4	बिजनौर	118	71	997	701	299	2186
5	मुरादाबाद	67	9	304	320	259	959
6	रामपुर	580	1	348	161	18	1108
7	अमरोहा	48	3	160	234	514	959
8	सम्भल	221	62	180	166	264	893
	2-मुरादाबाद मण्डल	1034	146	1989	1582	1354	6105
9	मेरठ	112	3	316	107	66	604
10	गाजियाबाद	42	1	90	25	34	192
11	बुलन्दशहर	150	5	404	361	254	1174
12	गौतम बुद्ध नगर	48	0	105	88	63	304
13	बागपत	68	0	33	141	48	290
14	हापुड	76	0	48	105	100	329
	3-मेरठ मण्डल	496	9	996	827	565	2893
15	मथुरा	472	71	65	56	66	730
16	आगरा	632	15	169	50	28	894
17	फिरोजाबाद	366	3	220	117	85	791
18	मैनपुरी	503	2	284	20	11	820
	4-आगरा मण्डल	1973	91	738	243	190	3235
19	अलीगढ़	323	27	514	266	40	1170
20	एटा	507	3	298	39	6	853
21	हाथरस	430	8	80	58	79	655
22	कासगंज	389	27	196	34	3	649
	5-अलीगढ़ मण्डल	1649	65	1088	397	128	3327
23	बदायूँ	888	89	406	79	16	1478
24	बरेली	145	19	998	567	126	1855
25	पीलीभीत	597	0	541	124	33	1295
26	शाहजहाँपुर	909	48	592	254	286	2089
	6-बरेली मण्डल	2539	156	2537	1024	461	6717

8. अन्य

37 - ग्राम विकास अधिकारी केन्द्र

क्र.सं.	जनपद / मण्डल का नाम	31 मार्च-2015 को					कुल ग्राम
		ग्राम में	1 किमी. से कम	1-3 किमी.	3-5 किमी.	5 किमी. या अधिक	
1	2	3	4	5	6	7	8
27	लखीमपुर खीरी	176	0	463	676	391	1706
28	सीतापुर	356	0	865	696	400	2317
29	हरदोई	219	14	1301	176	197	1907
30	उन्नाव	610	0	393	342	348	1693
31	लखनऊ	97	0	428	206	72	803
32	रायबरेली	850	16	504	98	66	1534
	7-लखनऊ मण्डल	2308	30	3954	2194	1474	9960
33	फर्रुखाबाद	507	99	162	52	52	872
34	इटावा	427	9	164	76	10	686
35	कानपुर देहात	566	30	184	152	34	966
36	कानपुर नगर	560	17	137	125	63	902
37	कन्नौज	442	22	151	66	7	688
38	औरैया	435	26	269	31	8	769
	8-कानपुर मण्डल	2937	203	1067	502	174	4883
39	जालौन	568	0	243	114	17	942
40	झाँसी	325	0	158	136	126	745
41	ललितपुर	340	7	152	123	69	691
	9-झाँसी मण्डल	1233	7	553	373	212	2378
42	हमीरपुर	315	2	98	59	23	497
43	बौदा	437	0	115	63	42	657
44	महोबा	247	0	67	67	54	435
45	चित्रकूट	330	0	149	38	44	561
	10-चित्रकूटधाम मण्डल	1329	2	429	227	163	2150
46	फतेहपुर	786	26	507	33	0	1352
47	प्रतापगढ़	1096	720	360	1	6	2183
48	इलाहाबाद	1399	249	833	124	204	2809
49	कौशाम्बी	438	3	92	65	130	728
	11-इलाहाबाद मण्डल	3719	998	1792	223	340	7072
50	बहराइच	748	7	348	91	151	1345
51	गोंडा	1051	11	643	62	47	1814
52	श्रावस्ती	303	0	93	49	61	506
53	बलरामपुर	665	10	177	30	115	997
	12-देवीपाटन मण्डल	2767	28	1261	232	374	4662

8. अन्य

37 - ग्राम विकास अधिकारी केन्द्र

क्र.सं.	जनपद / मण्डल का नाम	31 मार्च-2015 को					
		ग्राम में	1 किमी. से कम	1-3 किमी.	3-5 किमी.	5 किमी. या अधिक	कुल ग्राम
1	2	3	4	5	6	7	8
54	बाराबंकी	1124	0	406	179	109	1818
55	फैजाबाद	648	2	292	93	200	1235
56	सुल्तानपुर	721	0	779	160	48	1708
57	अम्बेडकरनगर	515	21	486	339	284	1645
58	अमेठी	563	0	343	37	33	976
	13-फैजाबाद मण्डल	3571	23	2306	808	674	7382
59	सिद्धार्थनगर	986	19	738	321	270	2334
60	बस्ती	1039	165	1639	179	136	3158
61	संत कबीर नगर	648	0	741	134	59	1582
	14-बस्ती मण्डल	2673	184	3118	634	465	7074
62	महाराजगंज	929	0	207	32	44	1212
63	गोरखपुर	1351	235	1230	115	6	2937
64	देवरिया	1006	382	598	24	9	2019
65	कुशीनगर	1121	0	432	24	2	1579
	15-गोरखपुर मण्डल	4407	617	2467	195	61	7747
66	मऊ	93	112	733	371	187	1496
67	आज़मगढ़	1537	144	1050	555	514	3800
68	बलिया	360	46	1010	326	97	1839
	16-आज़मगढ़ मण्डल	1990	302	2793	1252	798	7135
69	जौनपुर	330	55	1537	1082	283	3287
70	गाजीपुर	872	902	790	99	74	2737
71	वाराणसी	656	102	273	151	76	1258
72	चन्दौली	175	64	794	289	106	1428
	17-वाराणसी मण्डल	2033	1123	3394	1621	539	8710
73	मीरजापुर	756	248	422	129	190	1745
74	सोनभद्र	506	2	454	162	267	1391
75	संत रविदास नगर	484	2	597	2	2	1087
	18-विन्ध्यांचल मण्डल	1746	252	1473	293	459	4223
1.	पश्चिमी सम्भाग	10950	740	8522	4375	2815	27402
2.	केन्द्रीय सम्भाग	5344	103	5188	2683	1680	14998
3.	बुन्देलखण्ड सम्भाग	2562	9	982	600	375	4528
4.	पूर्वी सम्भाग	20996	3501	17691	5046	3601	50835
योग	उत्तर प्रदेश	39852	4353	32383	12704	8471	97763

4. कृषि पशुपालन एवं सहकारिता

38 - (डी) श्रेणी पशु चिकित्सालय

क्र.सं.	जनपद / मण्डल का नाम	31 मार्च-2015 को					
		ग्राम में	1 किमी. से कम	1-3 किमी.	3-5 किमी.	5 किमी. या अधिक	कुल ग्राम
1	2	3	4	5	6	7	8
1	सहारनपुर	19	0	118	158	947	1242
2	मुजफ्फरनगर	4	1	25	85	472	587
3	शामली	3	1	4	40	233	281
	1-सहारनपुर मण्डल	26	2	147	283	1652	2110
4	बिजनौर	3	18	225	464	1476	2186
5	मुरादाबाद	3	12	112	141	691	959
6	रामपुर	6	0	58	171	873	1108
7	अमरोहा	3	0	160	251	545	959
8	सम्भल	3	3	35	54	798	893
	2-मुरादाबाद मण्डल	18	33	590	1081	4383	6105
9	मेरठ	4	1	40	50	509	604
10	गाजियाबाद	4	0	15	33	140	192
11	बुलन्दशहर	8	1	32	77	1056	1174
12	गौतम बुद्ध नगर	1	0	49	71	183	304
13	बागपत	3	0	4	55	228	290
14	हापुड़	4	0	19	41	265	329
	3-मेरठ मण्डल	24	2	159	327	2381	2893
15	मथुरा	4	2	9	13	702	730
16	आगरा	6	0	20	31	837	894
17	फिरोजाबाद	4	0	45	45	697	791
18	मैनपुरी	3	0	19	73	725	820
	4-आगरा मण्डल	17	2	93	162	2961	3235
19	अलीगढ़	6	2	43	88	1031	1170
20	एटा	4	1	60	130	658	853
21	हाथरस	5	0	90	172	388	655
22	कासगंज	1	10	78	118	442	649
	5-अलीगढ़ मण्डल	16	13	271	508	2519	3327
23	बदायूँ	2	6	18	44	1408	1478
24	बरेली	9	2	168	231	1445	1855
25	पीलीभीत	4	0	66	115	1110	1295
26	शाहजहाँपुर	0	0	0	0	2089	2089
	6-बरेली मण्डल	15	8	252	390	6052	6717

4. कृषि पशुपालन एवं सहकारिता

38 - (डी) श्रेणी पशु चिकित्सालय

क्र.सं.	जनपद / मण्डल का नाम	31 मार्च-2015 को					
		ग्राम में	1 किमी. से कम	1-3 किमी.	3-5 किमी.	5 किमी. या अधिक	कुल ग्राम
1	2	3	4	5	6	7	8
27	लखीमपुर खीरी	5	0	20	66	1615	1706
28	सीतापुर	2	0	16	37	2262	2317
29	हरदोई	2	0	21	23	1861	1907
30	उन्नाव	39	0	105	230	1319	1693
31	लखनऊ	7	0	29	84	683	803
32	रायबरेली	21	0	99	251	1163	1534
	7-लखनऊ मण्डल	76	0	290	691	8903	9960
33	फर्रुखाबाद	1	0	10	16	845	872
34	इटावा	3	0	126	271	286	686
35	कानपुर देहात	11	2	68	216	669	966
36	कानपुर नगर	5	0	102	179	616	902
37	कन्नौज	4	0	5	15	664	688
38	औरैया	1	0	12	22	734	769
	8-कानपुर मण्डल	25	2	323	719	3814	4883
39	जालौन	4	0	11	33	894	942
40	झाँसी	19	0	29	74	623	745
41	ललितपुर	6	0	12	36	637	691
	9-झाँसी मण्डल	29	0	52	143	2154	2378
42	हमीरपुर	4	4	40	61	388	497
43	बाँदा	5	1	40	102	509	657
44	महोबा	2	0	2	7	424	435
45	चित्रकूट	0	0	2	2	557	561
	10-चित्रकूटधाम मण्डल	11	5	84	172	1878	2150
46	फतेहपुर	4	0	24	92	1232	1352
47	प्रतापगढ़	3	3	396	601	1180	2183
48	इलाहाबाद	62	10	217	414	2106	2809
49	कौशाम्बी	2	0	43	78	605	728
	11-इलाहाबाद मण्डल	71	13	680	1185	5123	7072
50	बहराइच	8	0	8	14	1315	1345
51	गोंडा	2	0	12	13	1787	1814
52	श्रावस्ती	0	0	25	52	429	506
53	बलरामपुर	0	0	0	0	997	997
	12-देवीपाटन मण्डल	10	0	45	79	4528	4662

4. कृषि पशुपालन एवं सहकारिता

38 - (डी) श्रेणी पशु चिकित्सालय

क्र.सं.	जनपद / मण्डल का नाम	31 मार्च-2015 को					
		ग्राम में	1 किमी. से कम	1-3 किमी.	3-5 किमी.	5 किमी. या अधिक	कुल ग्राम
1	2	3	4	5	6	7	8
54	बाराबंकी	1	0	6	21	1790	1818
55	फैजाबाद	61	0	163	248	763	1235
56	सुल्तानपुर	8	0	135	136	1429	1708
57	अम्बेडकरनगर	11	7	200	314	1113	1645
58	अमेठी	11	0	53	97	815	976
	13-फैजाबाद मण्डल	92	7	557	816	5910	7382
59	सिद्धार्थनगर	1	1	117	243	1972	2334
60	बस्ती	2	1	180	329	2646	3158
61	संत कबीर नगर	0	0	2	4	1576	1582
	14-बस्ती मण्डल	3	2	299	576	6194	7074
62	महराजगंज	2	0	82	133	995	1212
63	गोरखपुर	7	20	424	704	1782	2937
64	देवरिया	3	1	31	85	1899	2019
65	कुशीनगर	1	0	114	231	1233	1579
	15-गोरखपुर मण्डल	13	21	651	1153	5909	7747
66	मऊ	1	0	138	207	1150	1496
67	आजमगढ़	96	11	404	480	2809	3800
68	बलिया	39	0	267	264	1269	1839
	16-आजमगढ़ मण्डल	136	11	809	951	5228	7135
69	जौनपुर	3	0	46	176	3062	3287
70	गाजीपुर	8	9	58	116	2546	2737
71	वाराणसी	3	1	15	52	1187	1258
72	चन्दौली	5	0	55	130	1238	1428
	17-वाराणसी मण्डल	19	10	174	474	8033	8710
73	मीरजापुर	2	9	68	105	1561	1745
74	सोनभद्र	3	0	19	31	1338	1391
75	संत रविदास नगर	0	0	34	42	1011	1087
	18-विन्ध्यांचल मण्डल	5	9	121	178	3910	4223
1.	पश्चिमी सम्भाग	125	60	1665	3075	22477	27402
2.	केन्द्रीय सम्भाग	97	2	490	1199	13210	14998
3.	बुन्देलखण्ड सम्भाग	40	5	136	315	4032	4528
4.	पूर्वी सम्भाग	344	73	3306	5299	41813	50835
योग	उत्तर प्रदेश	606	140	5597	9888	81532	97763

4. कृषि पशुपालन एवं सहकारिता

39 - सहकारी दुग्ध संग्रह केन्द्र

क्र.सं.	जनपद / मण्डल का नाम	31 मार्च-2015 को					
		ग्राम में	1 किमी. से कम	1-3 किमी.	3-5 किमी.	5 किमी. या अधिक	कुल ग्राम
1	2	3	4	5	6	7	8
1	सहारनपुर	131	3	181	205	722	1242
2	मुजफ्फरनगर	270	8	63	141	105	587
3	शामली	95	4	24	74	84	281
	1-सहारनपुर मण्डल	496	15	268	420	911	2110
4	बिजनौर	800	49	535	397	405	2186
5	मुरादाबाद	267	0	253	197	242	959
6	रामपुर	29	0	75	184	820	1108
7	अमरोहा	211	0	97	188	463	959
8	सम्भल	377	0	224	134	158	893
	2-मुरादाबाद मण्डल	1684	49	1184	1100	2088	6105
9	मेरठ	241	0	89	105	169	604
10	गाजियाबाद	15	0	12	35	130	192
11	बुलन्दशहर	504	9	250	218	193	1174
12	गौतम बुद्ध नगर	57	0	87	64	96	304
13	बागपत	267	0	5	7	11	290
14	हापड़	22	0	30	85	192	329
	3-मेरठ मण्डल	1106	9	473	514	791	2893
15	मथुरा	126	8	113	175	308	730
16	आगरा	1	0	2	9	882	894
17	फिरोजाबाद	121	9	69	116	476	791
18	मैनपुरी	155	0	170	236	259	820
	4-आगरा मण्डल	403	17	354	536	1925	3235
19	अलीगढ़	73	5	156	218	718	1170
20	एटा	18	0	35	99	701	853
21	हाथरस	85	1	63	94	412	655
22	कासगंज	7	0	45	72	525	649
	5-अलीगढ़ मण्डल	183	6	299	483	2356	3327
23	बदायूँ	790	47	331	182	128	1478
24	बरेली	136	1	354	407	957	1855
25	पीलीभीत	75	0	103	128	989	1295
26	शाहजहाँपुर	108	9	87	160	1725	2089
	6-बरेली मण्डल	1109	57	875	877	3799	6717

4. कृषि पशुपालन एवं सहकारिता

39 - सहकारी दुग्ध संग्रह केन्द्र

क्र.सं.	जनपद / मण्डल का नाम	31 मार्च-2015 को					
		ग्राम में	1 किमी. से कम	1-3 किमी.	3-5 किमी.	5 किमी. या अधिक	कुल ग्राम
1	2	3	4	5	6	7	8
27	लखीमपुर खीरी	145	1	256	495	809	1706
28	सीतापुर	175	0	395	782	965	2317
29	हरदोई	771	0	710	178	248	1907
30	उन्नाव	41	0	79	124	1449	1693
31	लखनऊ	244	0	64	83	412	803
32	रायबरेली	92	4	143	214	1081	1534
	7-लखनऊ मण्डल	1468	5	1647	1876	4964	9960
33	फर्रुखाबाद	475	0	155	107	135	872
34	इटावा	83	0	155	228	220	686
35	कानपुर देहात	583	5	156	103	119	966
36	कानपुर नगर	151	3	105	143	500	902
37	कन्नौज	211	3	37	92	345	688
38	औरैया	23	0	77	134	535	769
	8-कानपुर मण्डल	1526	11	685	807	1854	4883
39	जालौन	114	0	20	55	753	942
40	झाँसी	10	0	12	32	691	745
41	ललितपुर	13	0	3	5	670	691
	9-झाँसी मण्डल	137	0	35	92	2114	2378
42	हमीरपुर	78	1	40	57	321	497
43	बाँदा	0	1	29	73	554	657
44	महोबा	1	0	1	0	433	435
45	चित्रकूट	87	0	10	11	453	561
	10-चित्रकूटधाम मण्डल	166	2	80	141	1761	2150
46	फतेहपुर	210	1	144	142	855	1352
47	प्रतापगढ़	60	1	72	124	1926	2183
48	इलाहाबाद	177	15	471	367	1779	2809
49	कौशाम्बी	174	2	88	120	344	728
	11-इलाहाबाद मण्डल	621	19	775	753	4904	7072
50	बहराइच	51	1	52	98	1143	1345
51	गोंडा	0	0	5	9	1800	1814
52	श्रावस्ती	0	0	28	67	411	506
53	बलरामपुर	23	10	68	51	845	997
	12-देवीपाटन मण्डल	74	11	153	225	4199	4662

4. कृषि पशुपालन एवं सहकारिता

39 - सहकारी दुग्ध संग्रह केन्द्र

क्र.सं.	जनपद / मण्डल का नाम	31 मार्च-2015 को					
		ग्राम में	1 किमी. से कम	1-3 किमी.	3-5 किमी.	5 किमी. या अधिक	कुल ग्राम
1	2	3	4	5	6	7	8
54	बाराबंकी	392	0	289	370	767	1818
55	फैजाबाद	57	0	178	207	793	1235
56	सुल्तानपुर	232	0	145	164	1167	1708
57	अम्बेडकरनगर	137	10	235	308	955	1645
58	अमेठी	231	0	83	118	544	976
	13-फैजाबाद मण्डल	1049	10	930	1167	4226	7382
59	सिद्धार्थनगर	103	4	137	257	1833	2334
60	बस्ती	69	12	422	479	2176	3158
61	संत कबीर नगर	37	0	205	291	1049	1582
	14-बस्ती मण्डल	209	16	764	1027	5058	7074
62	महराजगंज	896	0	181	61	74	1212
63	गोरखपुर	80	4	105	142	2606	2937
64	देवरिया	53	10	341	415	1200	2019
65	कुशीनगर	30	0	67	150	1332	1579
	15-गोरखपुर मण्डल	1059	14	694	768	5212	7747
66	मऊ	78	11	341	240	826	1496
67	आजमगढ़	52	8	174	221	3345	3800
68	बलिया	297	0	242	172	1128	1839
	16-आजमगढ़ मण्डल	427	19	757	633	5299	7135
69	जौनपुर	50	0	256	440	2541	3287
70	गाजीपुर	63	152	435	391	1696	2737
71	वाराणसी	6	0	15	90	1147	1258
72	चन्दौली	69	3	241	144	971	1428
	17-वाराणसी मण्डल	188	155	947	1065	6355	8710
73	मीरजापुर	42	4	121	153	1425	1745
74	सोनभद्र	13	0	15	25	1338	1391
75	संत रविदास नगर	32	0	74	152	829	1087
	18-विन्ध्यांचल मण्डल	87	4	210	330	3592	4223
1.	पश्चिमी सम्भाग	5773	156	3877	4491	13105	27402
2.	केन्द्रीय सम्भाग	2804	14	2341	2634	7205	14998
3.	बुन्देलखण्ड सम्भाग	303	2	115	233	3875	4528
4.	पूर्वी सम्भाग	3112	247	4797	5456	37223	50835
योग उत्तर प्रदेश		11992	419	11130	12814	61408	97763

2. चिकित्सा

40 - परिवार कल्याण केन्द्र / उपकेन्द्र

क्र.सं.	जनपद / मण्डल का नाम	31 मार्च-2015 को					
		ग्राम में	1 किमी. से कम	1-3 किमी.	3-5 किमी.	5 किमी. या अधिक	कुल ग्राम
1	2	3	4	5	6	7	8
1	सहारनपुर	353	24	468	264	133	1242
2	मुजफ्फरनगर	264	23	158	98	44	587
3	शामली	107	6	74	67	27	281
	1-सहारनपुर मण्डल	724	53	700	429	204	2110
4	बिजनौर	388	38	627	582	551	2186
5	मुरादाबाद	286	37	340	186	110	959
6	रामपुर	32	0	334	382	360	1108
7	अमरोहा	166	0	117	204	472	959
8	सम्भल	205	43	369	181	95	893
	2-मुरादाबाद मण्डल	1077	118	1787	1535	1588	6105
9	मेरठ	323	7	94	91	89	604
10	गाजियाबाद	150	0	4	0	38	192
11	बुलन्दशहर	392	26	326	254	176	1174
12	गौतम बुद्ध नगर	294	0	4	3	3	304
13	बागपत	206	0	31	27	26	290
14	हापड़	185	0	39	48	57	329
	3-मेरठ मण्डल	1550	33	498	423	389	2893
15	मथुरा	207	65	120	124	214	730
16	आगरा	329	9	219	221	116	894
17	फिरोजाबाद	212	0	246	195	138	791
18	मैनपुरी	198	0	249	206	167	820
	4-आगरा मण्डल	946	74	834	746	635	3235
19	अलीगढ़	271	104	363	293	139	1170
20	एटा	184	0	284	315	70	853
21	हाथरस	147	3	118	145	242	655
22	कासगंज	169	16	246	170	48	649
	5-अलीगढ़ मण्डल	771	123	1011	923	499	3327
23	बदायूँ	278	57	406	430	307	1478
24	बरेली	38	7	355	462	993	1855
25	पीलीभीत	195	0	469	407	224	1295
26	शाहजहाँपुर	307	103	431	409	839	2089
	6-बरेली मण्डल	818	167	1661	1708	2363	6717

2. चिकित्सा

40 - परिवार कल्याण केन्द्र / उपकेन्द्र

क्र.सं.	जनपद / मण्डल का नाम	31 मार्च-2015 को					
		ग्राम में	1 किमी. से कम	1-3 किमी.	3-5 किमी.	5 किमी. या अधिक	कुल ग्राम
1	2	3	4	5	6	7	8
27	लखीमपुर खीरी	373	0	486	616	231	1706
28	सीतापुर	493	0	731	867	226	2317
29	हरदोई	424	1	224	314	944	1907
30	उन्नाव	165	1	227	364	936	1693
31	लखनऊ	4	3	212	226	358	803
32	रायबरेली	189	6	310	382	647	1534
	7-लखनऊ मण्डल	1648	11	2190	2769	3342	9960
33	फर्रुखाबाद	164	24	191	197	296	872
34	इटावा	176	4	202	213	91	686
35	कानपुर देहात	225	27	211	408	95	966
36	कानपुर नगर	412	10	155	184	141	902
37	कन्नौज	174	29	201	148	136	688
38	औरैया	154	0	314	188	113	769
	8-कानपुर मण्डल	1305	94	1274	1338	872	4883
39	जालौन	5	0	104	251	582	942
40	झाँसी	100	0	77	125	443	745
41	ललितपुर	172	3	116	117	283	691
	9-झाँसी मण्डल	277	3	297	493	1308	2378
42	हमीरपुर	208	3	72	88	126	497
43	बाँदा	281	0	91	142	143	657
44	महोबा	150	0	38	69	178	435
45	चित्रकूट	137	0	63	95	266	561
	10-चित्रकूटधाम मण्डल	776	3	264	394	713	2150
46	फतेहपुर	10	18	457	403	464	1352
47	प्रतापगढ़	337	482	877	338	149	2183
48	इलाहाबाद	356	90	772	673	918	2809
49	कौशाम्बी	159	2	90	175	302	728
	11-इलाहाबाद मण्डल	862	592	2196	1588	1833	7071
50	बहराइच	235	0	317	296	497	1345
51	गोंडा	320	107	577	233	577	1814
52	श्रावस्ती	121	0	76	175	134	506
53	बलरामपुर	212	11	99	123	552	997
	12-देवीपाटन मण्डल	888	118	1069	827	1760	4662

2. चिकित्सा

40 - परिवार कल्याण केन्द्र / उपकेन्द्र

क्र.सं.	जनपद / मण्डल का नाम	31 मार्च-2015 को					
		ग्राम में	1 किमी. से कम	1-3 किमी.	3-5 किमी.	5 किमी. या अधिक	कुल ग्राम
1	2	3	4	5	6	7	8
54	बाराबंकी	55	0	255	555	953	1818
55	फैजाबाद	115	1	221	251	647	1235
56	सुल्तानपुर	213	0	575	424	496	1708
57	अम्बेडकरनगर	160	11	379	408	689	1645
58	अमेठी	173	0	281	198	324	976
	13-फैजाबाद मण्डल	716	12	1711	1833	3109	7381
59	सिद्धार्थनगर	285	11	549	750	739	2334
60	बस्ती	304	19	850	809	1176	3158
61	संत कबीर नगर	5	0	342	490	745	1582
	14-बस्ती मण्डल	594	30	1741	2049	2660	7074
62	महराजगंज	281	0	436	231	264	1212
63	गोरखपुर	507	91	1384	736	219	2937
64	देवरिया	329	18	442	432	798	2019
65	कशीनगर	369	0	676	339	195	1579
	15-गोरखपुर मण्डल	1486	109	2938	1738	1476	7747
66	मऊ	208	40	706	314	228	1496
67	आजमगढ़	232	27	1226	973	1342	3800
68	बलिया	369	75	765	485	145	1839
	16-आजमगढ़ मण्डल	809	142	2697	1772	1715	7135
69	जौनपुर	469	69	1690	823	236	3287
70	गाजीपुर	373	586	1253	433	92	2737
71	वाराणसी	304	241	443	206	64	1258
72	चन्दौली	234	65	501	356	272	1428
	17-वाराणसी मण्डल	1380	961	3887	1818	664	8710
73	मीरजापुर	263	13	368	365	736	1745
74	सोनभद्र	185	2	187	298	719	1391
75	संत रविदास नगर	0	3	553	303	228	1087
	18-विन्ध्यांचल मण्डल	448	18	1108	966	1683	4223
1.	पश्चिमी सम्भाग	6554	625	7399	6510	6314	27402
2.	केन्द्रीय सम्भाग	2350	66	3268	4319	4995	14998
3.	बुन्देलखण्ड सम्भाग	1053	6	561	887	2021	4528
4.	पूर्वी सम्भाग	7118	1964	16635	11637	13483	50835
योग	उत्तर प्रदेश	17075	2661	27863	23353	26813	97763

7. बैंक

41 - लेटर बॉक्स

क्र.सं.	जनपद / मण्डल का नाम	31 मार्च-2015 को					
		ग्राम में	1 किमी. से कम	1-3 किमी.	3-5 किमी.	5 किमी. या अधिक	कुल ग्राम
1	2	3	4	5	6	7	8
1	सहारनपुर	206	4	462	387	183	1242
2	मुजफ्फरनगर	225	25	199	108	30	587
3	शामली	79	4	71	81	46	281
	1-सहारनपुर मण्डल	510	33	732	576	259	2110
4	बिजनौर	441	37	922	590	196	2186
5	मुरादाबाद	117	29	399	291	123	959
6	रामपुर	131	0	401	414	162	1108
7	अमरोहा	90	0	180	211	478	959
8	सम्भल	140	37	393	223	100	893
	मुरादाबाद मण्डल	919	103	2295	1729	1059	6105
9	मेरठ	181	1	230	119	73	604
10	गाजियाबाद	83	0	52	32	25	192
11	बुलन्दशहर	360	19	392	294	109	1174
12	गौतम बुद्ध नगर	293	0	3	1	7	304
13	बागपत	242	0	19	13	16	290
14	हापड़	80	0	104	83	62	329
	3-मेरठ मण्डल	1239	20	800	542	292	2893
15	मथुरा	198	31	247	202	52	730
16	आगरा	355	32	335	136	36	894
17	फिरोजाबाद	173	7	249	257	105	791
18	मैनपुरी	198	2	282	237	101	820
	4-आगरा मण्डल	924	72	1113	832	294	3235
19	अलीगढ़	515	46	365	193	51	1170
20	एटा	185	3	325	307	33	853
21	हाथरस	156	7	250	166	76	655
22	कासगंज	108	14	279	216	32	649
	5-अलीगढ़ मण्डल	964	70	1219	882	192	3327
23	बदायूँ	476	79	459	302	162	1478
24	बरेली	257	11	701	568	318	1855
25	पीलीभीत	145	0	475	422	253	1295
26	शाहजहाँपुर	336	142	678	547	386	2089
	6-बरेली मण्डल	1214	232	2313	1839	1119	6717

7. बैंक

41 - लेटर बॉक्स

क्र.सं.	जनपद / मण्डल का नाम	31 मार्च-2015 को					
		ग्राम में	1 किमी. से कम	1-3 किमी.	3-5 किमी.	5 किमी. या अधिक	कुल ग्राम
1	2	3	4	5	6	7	8
27	लखीमपुर खीरी	379	0	508	637	182	1706
28	सीतापुर	355	0	788	926	248	2317
29	हरदोई	730	0	527	426	224	1907
30	उन्नाव	403	0	469	482	339	1693
31	लखनऊ	132	3	208	236	224	803
32	रायबरेली	474	8	523	365	164	1534
	7-लखनऊ मण्डल	2473	11	3023	3072	1381	9960
33	फर्रुखाबाद	117	30	284	261	180	872
34	इटावा	129	5	263	217	72	686
35	कानपुर देहात	606	7	124	184	45	966
36	कानपुर नगर	227	0	276	289	110	902
37	कन्नौज	230	24	231	151	52	688
38	औरैया	178	0	344	198	49	769
	8-कानपुर मण्डल	1487	66	1522	1300	508	4883
39	जालौन	390	0	251	222	79	942
40	झाँसी	256	0	157	163	169	745
41	ललितपुर	234	2	134	126	195	691
	9-झाँसी मण्डल	880	2	542	511	443	2378
42	हमीरपुर	142	3	97	141	114	497
43	बाँदा	205	11	148	191	102	657
44	महोबा	115	0	47	128	145	435
45	चित्रकूट	102	0	109	158	192	561
	10-चित्रकूटधाम मण्डल	564	14	401	618	553	2150
46	फतेहपुर	264	7	522	400	159	1352
47	प्रतापगढ़	358	243	1013	473	96	2183
48	इलाहाबाद	375	88	1095	854	397	2809
49	कौशाम्बी	113	3	211	230	171	728
	11-इलाहाबाद मण्डल	1110	341	2841	1957	822	7071
50	बहराइच	459	3	421	284	178	1345
51	गोंडा	372	123	776	207	336	1814
52	श्रावस्ती	359	0	53	56	38	506
53	बलरामपुर	155	10	275	213	344	997
	12-देवीपाटन मण्डल	1345	136	1525	760	896	4662

7. बैंक

41 - लेटर बॉक्स

क्र.सं.	जनपद / मण्डल का नाम	31 मार्च-2015 को					
		ग्राम में	1 किमी. से कम	1-3 किमी.	3-5 किमी.	5 किमी. या अधिक	कुल ग्राम
1	2	3	4	5	6	7	8
54	बाराबंकी	384	0	768	506	160	1818
55	फैजाबाद	336	5	511	172	211	1235
56	सुल्तानपुर	583	0	507	249	369	1708
57	अम्बेडकरनगर	329	49	907	272	90	1645
58	अमेठी	690	0	96	70	120	976
	13-फैजाबाद मण्डल	2322	54	2789	1269	947	7381
59	सिद्धार्थनगर	377	24	714	640	579	2334
60	बस्ती	291	45	2066	420	336	3158
61	संत कबीर नगर	185	0	833	435	129	1582
	14-बस्ती मण्डल	853	69	3613	1495	1044	7074
62	महाराजगंज	878	0	224	50	60	1212
63	गोरखपुर	346	88	1659	736	108	2937
64	देवरिया	464	59	931	403	162	2019
65	कुशीनगर	260	0	727	399	193	1579
	15-गोरखपुर मण्डल	1948	147	3541	1588	523	7747
66	मऊ	181	80	816	348	71	1496
67	आजमगढ़	500	73	1688	922	617	3800
68	बलिया	484	43	860	403	49	1839
	16-आजमगढ़ मण्डल	1165	196	3364	1673	737	7135
69	जौनपुर	473	0	1830	829	155	3287
70	गाजीपुर	376	476	1209	551	125	2737
71	वाराणसी	131	279	565	181	102	1258
72	चन्दौली	341	102	610	235	140	1428
	17-वाराणसी मण्डल	1321	857	4214	1796	522	8710
73	मीरजापुर	210	36	654	413	432	1745
74	सोनभद्र	213	1	443	422	312	1391
75	संत रविदास नगर	156	1	453	331	146	1087
	18-विन्ध्यांचल मण्डल	579	38	1550	1166	890	4223
1.	पश्चिमी सम्भाग	6424	589	9594	7227	3568	27402
2.	केन्द्रीय सम्भाग	3954	25	4713	4451	1855	14998
3.	बुन्देलखण्ड सम्भाग	1444	16	943	1129	996	4528
4.	पूर्वी सम्भाग	9995	1831	22147	10798	6066	50835
योग उत्तर प्रदेश		21817	2461	37397	23605	12485	97763

भाग-2

Part -2

आर्थिक क्षेत्रवार रैंक निर्धारण की प्रक्रिया

- 1— उत्तर प्रदेश में कुल 75 जनपद हैं जिनको चार सम्भाग यथा—पश्चिमी सम्भाग, केन्द्रीय सम्भाग, बुन्देलखण्ड सम्भाग व पूर्वी सम्भाग में विभक्त किया गया है ।
- 2— पश्चिमी सम्भाग में कुल 30 जनपद हैं , केन्द्रीय सम्भाग में कुल 10 जनपद हैं, बुन्देलखण्ड सम्भाग में कुल 07 जनपद हैं तथा पूर्वी सम्भाग में कुल 28 जनपद हैं (संलग्नक-1)
- 3— प्रदेश के समस्त राजस्व ग्रामों में प्रति वर्ष 41 मूलभूत सुविधाओं के आंकड़े विभाग के क्षेत्रीय कर्मचारियों के सहयोग से एकत्र किये जाते हैं । उक्त सुविधायें ग्राम में उपलब्ध है, ग्राम से 01 किलोमीटर से कम दूरी पर उपलब्ध है, 01 से 03 किलोमीटर के मध्य उपलब्ध है, 03 से 05 किलोमीटर के मध्य तथा 05 या उससे अधिक दूरी पर उपलब्ध हैं, से संबंधित आंकड़ें एकत्र किये जाते हैं। जो विभाग की वेबसाइट <http://updes.up.nic.in> पर उपलब्ध हैं ।
- 4— उपरोक्त 41 मदों के आंकड़े (संलग्नक-2) के आंकड़ों के आधार पर सम्भागवार रैंकिंग तैयार कर के सम्भाग में हुए विकास की स्थिति को जानने का प्रयास किया गया है । इसके लिए निम्न प्रक्रिया अपनाई गई है ।
 - 4.1— सर्वप्रथम ग्राम में उपलब्ध आधारभूत सुविधा को आधार माना गया है ।
 - 4.2— उत्तर प्रदेश के कुल ग्रामों में उपलब्ध सुविधा के प्रतिशत को एक आधार मानते हुए निम्नानुसार रैंक का निर्धारण किया गया है:—
 - 4.2.1—सम्भाग के ग्रामों में सुविधा के प्रतिशत को प्रदेश के कुल ग्राम में उपलब्ध सुविधा प्रतिशत के बराबर अर्थात् 100 प्रतिशत अथवा उससे अधिक को श्रेणी—ए मानते हुए 3 अंक दिये गये हैं ।
 - 4.2.2—सम्भाग के कुल ग्राम में उपलब्ध सुविधा का प्रतिशत प्रदेश में उपलब्ध सुविधा के प्रतिशत के 100% से कम तथा 80 % या उससे अधिक को श्रेणी—बी मानते हुए 2 अंक दिये गये है ।
 - 4.2.3—सम्भाग के कुल ग्राम में उपलब्ध सुविधा का प्रतिशत प्रदेश में उपलब्ध सुविधा के प्रतिशत 80% से कम तथा 60% या उससे अधिक को श्रेणी—सी मानते हुए 1 अंक दिया गया है ।
 - 4.2.4—सम्भाग के कुल ग्राम में उपलब्ध सुविधा का प्रतिशत प्रदेश में उपलब्ध सुविधा के प्रतिशत के 60% से कम को श्रेणी—डी मानते हुए 0 अंक दिया गया है ।

4.3—उदाहरणस्वरूप यदि प्रदेश के ग्रामों में उपलब्ध सुविधा वाले ग्रामों का कुल ग्रामों से प्रतिशत X है एवं किसी सम्भाग के ग्राम में उपलब्ध सुविधा का प्रतिशत y है, श्रेणी का निर्धारण निम्नानुसार किया गया है:—

यदि $(y/x)\% = Z$ माना जाय तो निम्नानुसार श्रेणी/रैंक का निर्धारण होगा—

$Z \geq 100\%$ तो श्रेणी ए होगी एवं 3 अंक प्रदान किये जायेंगे ।

$80\% \leq Z < 100\%$ तो बी श्रेणी होगी एवं 2 अंक प्रदान किये जायेंगे ।

$60\% \leq Z < 80\%$ तो सी श्रेणी होगी एवं 1 अंक प्रदान किये जायेंगे ।

$Z < 60\%$ तो डी श्रेणी होगी एवं 0 अंक प्रदान किये जायेंगे

उक्त प्रक्रिया को अपनाते हुए प्रत्येक 41 मदों का सम्भागवार श्रेणी तैयार किया गया है (संलग्नक-3) जिसके आधार पर आर्थिक क्षेत्रवार श्रेणी निम्नानुसार है:—

आर्थिक क्षेत्रवार श्रेणी

क्र. सं.	आर्थिक क्षेत्र	ए	बी	सी	डी	कुल मद	अधिकतम प्राप्तांक**	कुल प्राप्तांक*	प्रतिशत***	रैंक
1	2	3	4	5	6	7	8	9	10	11
1.	पश्चिमी सम्भाग	28	8	3	2	41	123	103	83.73	2
2.	केन्द्रीय सम्भाग	30	8	3	0	41	123	109	88.61	1
3.	बुन्देलखण्ड सम्भाग	22	4	8	7	41	123	82	66.66	3
4.	पूर्वी सम्भाग	9	22	6	4	41	123	77	62.60	4

*कुल प्राप्तांक = 3 * कॉलम 3 + 2 * कॉलम 4 + 1 * कॉलम 5 + 0 * कॉलम 6

**अधिकतम प्राप्तांक = 3 * कॉलम 7

***प्रतिशत = (कॉलम 9 / कॉलम 8 * 100)%

उक्त से स्पष्ट है कि ग्रामों में उपलब्ध 41 मूलभूत सुविधाओं के आधार पर केन्द्रीय सम्भाग प्रथम, पश्चिमी सम्भाग द्वितीय, बुन्देलखण्ड तृतीय एवं पूर्वी सम्भाग चतुर्थ श्रेणी में है जिससे यह स्पष्ट है कि पूर्वी सम्भाग चारों सम्भागों में से सबसे अधिक पिछड़ा है ।

आर्थिक क्षेत्रवार/मदवार श्रेणी

क्र.सं.	आर्थिक क्षेत्र	1-पेयजल स्रोत	2-एलोपैथिक चिकित्सालय एवं औषधालय तथा प्राथमिक स्वास्थ्य केन्द्र	3-आयुर्वेदिक चिकित्सालय एवं औषधालय	4-यूनानी औषधालय	5-होम्योपैथिक चिकित्सालय/ औषधालय	6-परिवार मातृ एवं शिशु कल्याण केन्द्र / उपकेन्द्र	7-प्राथमिक विद्यालय (मिश्रित)	8- उच्च प्राथमिक विद्यालय (बालक)
1	2	3	4	5	6	7	8	9	10
1.	पश्चिमी सम्भाग	ए	ए	ए	बी	बी	ए	ए	ए
2.	केन्द्रीय सम्भाग	ए	बी	बी	बी	ए	ए	ए	ए
3.	बुन्देलखण्ड सम्भाग	ए	ए	ए	डी	ए	ए	ए	ए
4.	पूर्वी सम्भाग	बी	बी	बी	ए	बी	सी	बी	बी

आर्थिक क्षेत्रवार/मदवार श्रेणी

क्र.सं.	आर्थिक क्षेत्र	9-उच्च प्राथमिक विद्यालय (बालिका)	10-माध्यमिक विद्यालय (बालक)	11.मध्यमिक विद्यालय (बालिका)	12-वैकल्पिक शिक्षा केन्द्र	13-पशु चिकित्सालय	14-पशु सेवा केन्द्र	15- कृत्रिम गर्भाधान केन्द्र	16-प्रारम्भिक कृषि ऋण सहकारी समिति	17.कृषि सेवा केन्द्र
1	2	11	12	13	14	15	16	17	18	19
1.	पश्चिमी सम्भाग	ए	ए	सी	बी	ए	ए	ए	ए	बी
2.	केन्द्रीय सम्भाग	ए	ए	बी	ए	ए	ए	ए	ए	ए
3.	बुन्देलखण्ड सम्भाग	ए	सी	डी	ए	बी	ए	बी	बी	सी
4.	पूर्वी सम्भाग	बी	बी	ए	डी	बी	सी	सी	बी	सी

आर्थिक क्षेत्रवार/मदवार श्रेणी

क्र.सं.	आर्थिक क्षेत्र	18- कय-विक्रय सहकारी समितियाँ	19- बाजार / हाट	20- शीत भंडार	21- बीज विक्रय केन्द्र	22-उर्वरक विक्रय केन्द्र	23-कीटनाशक विक्रय केन्द्र	24- सस्ते गल्ले की दुकान	25- कृषि मण्डी
1	2	20	21	22	23	24	25	26	27
1.	पश्चिमी सम्भाग	डी	बी	ए	ए	ए	ए	ए	ए
2.	केन्द्रीय सम्भाग	सी	ए	बी	ए	बी	ए	ए	सी
3.	बुन्देलखण्ड सम्भाग	सी	बी	डी	सी	सी	डी	ए	सी
4.	पूर्वी सम्भाग	ए	बी	डी	बी	ए	बी	बी	डी

आर्थिक क्षेत्रवार/मदवार श्रेणी

क्र.सं.	आर्थिक क्षेत्र	26-सरकारी क्रय केन्द्र	27-ग्राम की पक्की सड़कें	28-रेलवे स्टेशन /हाल्ट	29-बस स्टेशन /बस स्टाप	30-डाक घर	31-तारघर	32-सार्वजनिक टेलीफोन/पीओसीओकेन्द्र	33- सहकारी कृषि एवं ग्राम्य विकास बैंक (भूमि विकास बैंक)
1	2	28	29	30	31	32	33	34	35
1.	पश्चिमी सम्भाग	ए	ए	ए	ए	ए	डी	बी	सी
2.	केन्द्रीय सम्भाग	ए	ए	ए	सी	ए	ए	ए	ए
3.	बुन्देलखण्ड सम्भाग	सी	ए	ए	ए	ए	डी	सी	डी
4.	पूर्वी सम्भाग	सी	बी	बी	सी	बी	बी	ए	ए

आर्थिक क्षेत्रवार/मदवार श्रेणी

क्र.सं.	आर्थिक क्षेत्र	34-व्यवसायिक बैंक / ग्रामीण बैंक / सहकारी बैंक	35-पोस्ट आफिस बचत बैंक	36-विकासखण्ड मुख्यालय	37-ग्राम विकास अधिकारी केन्द्र	38-(डी) श्रेणी पशु चिकित्सालय	39-सहकारी दुग्ध संग्रह केन्द्र	40-परिवार कल्याण केन्द्र / उपकेन्द्र	41-लेटर बॉक्स
1	2	36	37	38	39	40	41	42	43
1.	पश्चिमी सम्भाग	ए	ए	बी	बी	सी	ए	ए	ए
2.	केन्द्रीय सम्भाग	ए	ए	ए	बी	ए	ए	बी	ए
3.	बुन्देलखण्ड सम्भाग	ए	ए	ए	ए	ए	डी	ए	ए
4.	पूर्वी सम्भाग	बी	बी	ए	ए	ए	डी	बी	बी

आर्थिक क्षेत्रवार श्रेणी

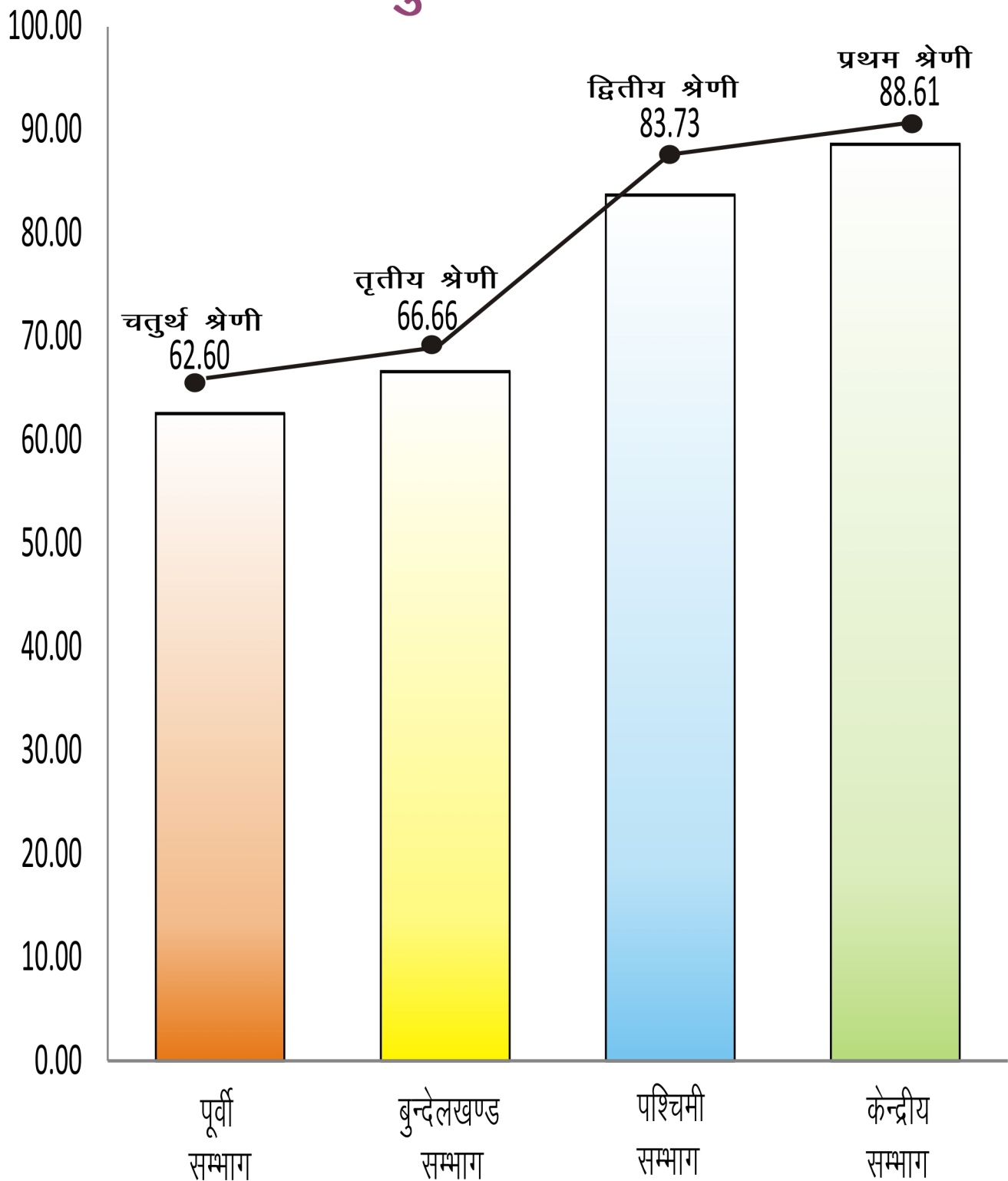
क्र.सं.	आर्थिक क्षेत्र	A	B	C	D	कुल मद	अधिकतम प्राप्तांक**	कुल प्राप्तांक*	प्रतिशत***	रैंक
1	2	3	4	5	6	7	8	9	10	11
1.	पश्चिमी सम्भाग	28	8	3	2	41	123	103	83.73	2
2.	केन्द्रीय सम्भाग	30	8	3	0	41	123	109	88.61	1
3.	बुन्देलखण्ड सम्भाग	22	4	8	7	41	123	82	66.66	3
4.	पूर्वी सम्भाग	9	22	6	4	41	123	77	62.60	4

*कुल प्राप्तांक = 3 * कॉलम 3 + 2 * कॉलम 4 + 1 * कॉलम 5 + 0 * कॉलम 6

**अधिकतम प्राप्तांक = 3 * कॉलम 7

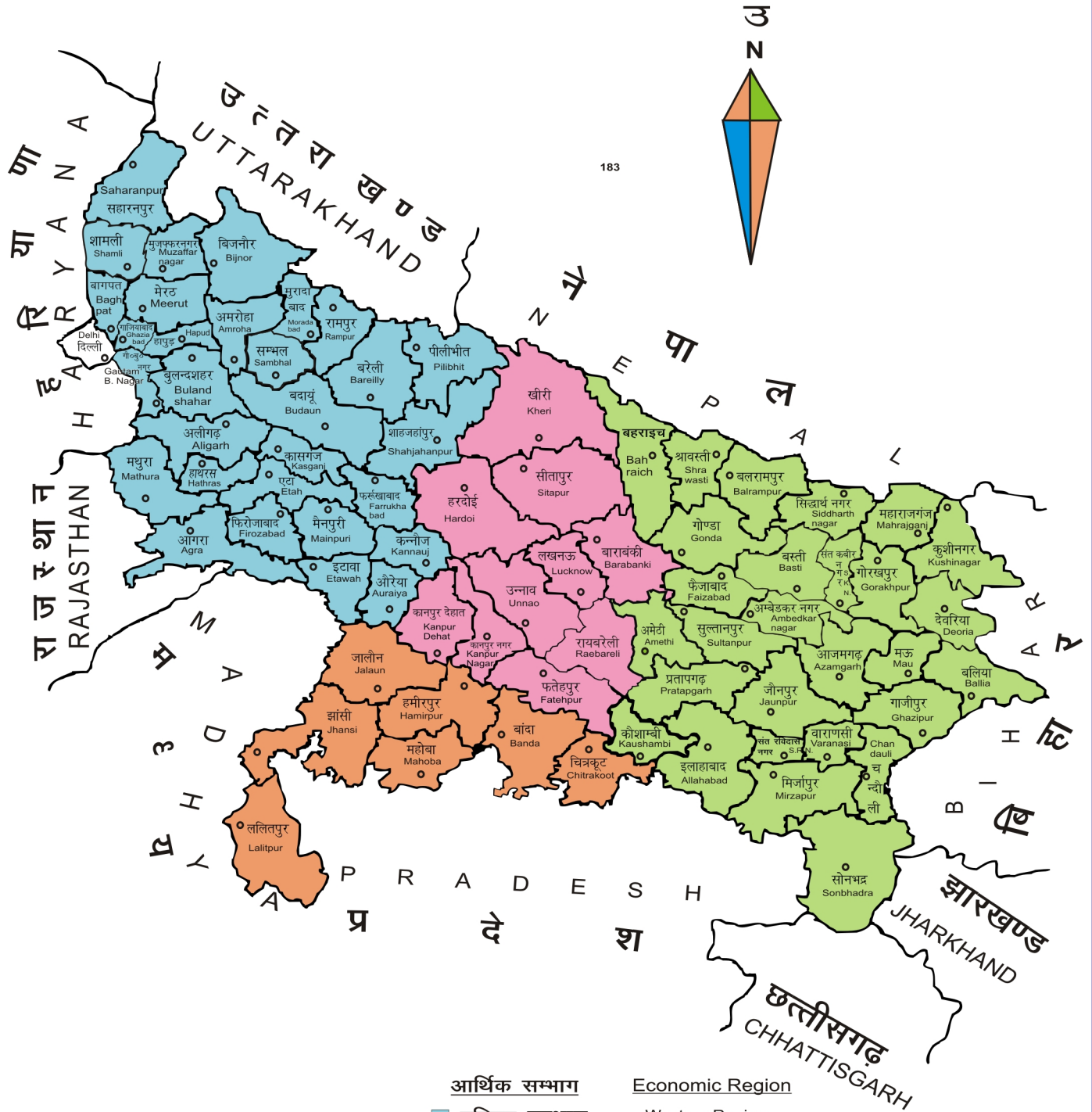
***प्रतिशत = (कॉलम 9 / कॉलम 8 * 100)%

अन्तर्जनपदीय आँकड़ें 2015 में आर्थिक मदों के अनुसार क्षेत्रवार श्रेणी



उत्तर प्रदेश का मानचित्र

MAP OF UTTAR PRADESH



आर्थिक सम्भाग	Economic Region
पश्चिम सम्भाग	Western Region
केन्द्रीय सम्भाग	Central Region
पूर्वी सम्भाग	Eastern Region
बुन्देलखण्ड सम्भाग	Bundelkhand Region

अनुमानित मानचित्र
ESTIMATED MAP

क्र.सं.	पश्चिमी सम्भाग	केन्द्रीय सम्भाग	बुन्देलखण्ड सम्भाग	पूर्वी सम्भाग
1	सहारनपुर	खीरी	जालौन	प्रतापगढ़
2	मुजफ्फरनगर	सीतापुर	झाँसी	कौशाम्बी
3	शामली	हरदोई	ललितपुर	इलाहाबाद
4	बिजनौर	उन्नाव	हमीरपुर	फैजाबाद
5	मुरादाबाद	लखनऊ	महोबा	अम्बेदकर नगर
6	संभल	रायबरेली	बांदा	सुल्तानपुर
7	रामपुर	कानपुर देहात	चित्रकूट	अमेठी
8	अमरोहा	कानपुर नगर		बहराइच
9	मेरठ	फतेहपुर		श्रावस्ती
10	बागपत	बाराबंकी		बलरामपुर
11	गाजियाबाद			गोण्डा
12	हापुड़			सिद्धार्थ नगर
13	गौतमबुद्ध नगर			बस्ती
14	बुलन्दशहर			संतकबीर नगर
15	अलीगढ़			महराजगंज
16	हाथरस			गोरखपुर
17	मथुरा			कुशीनगर
18	आगरा			देवरिया
19	फिरोजाबाद			आजमगढ़
20	एटा			मऊ
21	कासगंज			बलिया
22	मैनपुरी			जौनपुर
23	बदायूँ			गाजीपुर
24	बरेली			चन्दौली
25	पीलीभीत			वाराणसी
26	शाहजहाँपुर			संतरविदास नगर
27	फर्रुखाबाद			मिर्जापुर
28	कन्नौज			सोनभद्र
27	इटवा			
28	औरैया			

संलग्नक -2

क्र.सं.	मद	क्र.सं.	मद
1	पेयजल सुविधा	24	सस्ते गल्ले की दुकान
2	एलोपैथिक चिकित्सालय एवं औषधालय तथा प्राथमिक स्वास्थ्य केन्द्र	25	कृषि मण्डी
3	आयुर्वेदिक चिकित्सालय एवं औषधालय	26	सरकारी क्रय केन्द्र
4	यूनानी औषधालय	27	ग्राम की पक्की सड़के
5	होम्योपैथिक चिकित्सालय/औषधालय	28	रेलवे स्टेशन / हाल्ट
6	परिवार मातृ एवं शिशु कल्याण केन्द्र/उपकेन्द्र	29	बस स्टाप / स्टेशन
7	प्राथमिक विद्यालय (मिश्रित)	30	डाकघर
8	उच्च प्राथमिक विद्यालय (बालक)	31	तारघर
9	उच्च प्राथमिक विद्यालय (बालिका)	32	सार्वजनिक टेलीफोन/पी0सी0ओ0 केन्द्र
10	माध्यमिक विद्यालय (बालक)	33	सहकारी कृषि एवं ग्राम्य विकास बैंक
11	माध्यमिक विद्यालय (बालिका)	34	व्यवसायिक बैंक/ग्रामीण बैंक/ सहकारी बैंक
12	वैकल्पिक शिक्षा केन्द्र	35	पोस्ट आफिस बचत बैंक
13	पशु चिकित्सालय	36	विकास खण्ड मुख्यालय
14	पशुधन केन्द्र	37	ग्राम विकास अधिकारी केन्द्र
15	कृत्रिम गर्भाधान केन्द्र/ उपकेन्द्र	38	(डी)श्रेडी पशु चिकित्सालय
16	प्रारम्भिक कृषि ऋण सहकारी समितियाँ	39	सहकारी दुग्ध संग्रह केन्द्र
17	कृषि सेवा केन्द्र	40	परिवार कल्याण केन्द्र/ उपकेन्द्र
18	क्रय-विक्रय सहकारी समितियाँ	41	लेटर बॉक्स
19	बाजार/ हाट		--
20	शीत भण्डार		
21	बीज विक्रय केन्द्र		
22	उर्वरक विक्रय केन्द्र		
23	कीटनाशक भण्डार		